Piano Paesaggistico

Ambiti 14-17 Siracusa

REPUBBLICA ITALIANA

Regione Siciliana

Assessorato dei Beni Culturali
e dell'Identità Siciliana
Dipartimento dei Beni Culturali
e dell'Identità Siciliana

Soprintendenza per i Beni Culturali ed Ambientali di Siracusa

Progetto finanziato con
P.O.R. Sicilia 2000-2006 Misura 2.02 Azione C

Ambiti regionali 14 e 17 ricadenti nella provincia di Siracusa

Schede beni archeologici

DIPARTIMENTO DEI BENI CULTURALI E DELL'IDENTITA' SICILIANA

Il Dirigente Generale
dott.ssa Maria Elena Volpes

SERVIZIO PIANO PAESAGGISTICO REGIONALE
Il Dirigente Responsabile
dott. Michele Buffa

SOPRINTENDENZA PER I BENI CULTURALI ED AMBIENTALI DI SIRACUSA

COORDINAMENTO
dott.ssa Rosalba Panvini - Soprintendente
dott.ssa Rita Insolia - Responsabile U.O.7

COORDINAMENTO TECNICO SCIENTIFICO
dott.ssa Rita Insolia - dott.ssa Alessandra Trigilia

CONTRIBUTI ALLE ANALISI

Analisi territoriali	arch. Giuseppe Armeri
Analisi tematiche Beni Isolati	arch. Salvatore Cancemi
Analisi tematiche Geologiche	dott. Antonio Mamo
Analisi tematiche Beni archeologici	dott.ssa Rosa Lanteri

COLLABORATORI

dott. Gianluca Consiglio
dott. Fabio Incastrone
geom. Salvo Presti
geom. Vincenzo Marchese
Maria Concetta Sarta
Alessandra Pitrè
Daniele Mezzasalma
Giuseppe Raiti
Concetta Pipitone
dott. Marco Campisi
Loredana Romano
Benedetta Cavarra
Anna Zappulla
Vito Pennisi
Nicola Bonarrivo
Fernando Lazzarini
Maria Grazia Greco

CONSULENZA SCIENTIFICA

Sottosistema abiotico
dott. Alberto La Manna
Sottosistema biotico
Università degli Studi di Catania
Dipartimento di Botanica
Sottosistema storico-culturale
dott.ssa Ersilia Bazzano
Sottosistema agricolo-forestale
dott. Antonino Attardo
Azienda Foreste Demaniali
Ufficio Provinciale Siracusa
Sistema Informativo Territoriale
GISAT - Gis Ambiente e Territorio
Sottosistema insediativo
Università degli Studi di Catania
Dipartimento ASTRA
Responsabili Scientifici
prof. Giuseppe Dato
prof. Fausto Carmelo Nigrelli
prof. Francesco Martinico
prof. Stefano Munarin
dott. Roberto Zancan
Collaboratori
ing. Filippo Gagliano
arch. Francesco Giunta
arch. Giovanna Mangano
arch. Francesco Trovato

OSSERVATORIO REGIONALE PER LA QUALITA' DEL PAESAGGIO
Presidente
Assessore BB.CC.
Componenti:
Dir. Generale Dipartimento BB.CC., Dir. Generale Dipartimento Urbanistica, Dir. Generale Dipartimento Territorio e Amb., Avvocato Distrettuale dello Stato, prof. Giuseppe Barbera, prof. Pietro Busetta, arch, Cesare Capitti, prof. Maurizio Carta, arch. Rosa Cordaro, ing. Maurizio Erbicella, prof. Vincenzo Guarrasi, prof. Leandro Antonino Iannì, arch. Maurizio Oddo, ing. Gianluigi Pirrera, prof. Ferdinando Trapani, prof. Giuseppe Trombino, sig. Gianfranco Zanna

Elaborato allegato al Piano Paesaggistico degli Ambiti regionali 14 e 17 ricadenti nella provincia di Siracusa redatto ai sensi dell'art.143 del D.Lgs. 22.01.2004, n.42 e s.m.i., approvato con D.A. n.5040 del 20 ottobre 2017

L'ASSESSORE
(Aurora Francesca Notarianni)

Piano Paesistico della Provincia di Siracusa

Regione Siciliana

Beni Archeologici

Area Soprintendenza Beni Culturali Ambientali
Servizio I
SIRACUSA

Assessorato dei Beni Culturali e Ambientali
e della Pubblica Istruzione

N. scheda	1
Ente Schedatore	89 SBCA SR
Localizzazione	
Provincia	Siracusa
Comuni interessati	Augusta
Località	Cava Cana Barbara o Cannavambrara
Ambito/i	17
Unità di paesaggio	
Compilazione	
Data	14/12/2005
Nome compilatore	Soprintendenza di SR
Ruolo compilatore	

Denominazione

Necropoli del Bronzo Antico e insediamento rupestre di età bizantina; insediamento neo-eneolitico.
(A2.5)

Periodo

Descrizione del bene

Sulle pareti del vallone furono localizzati una necropoli dell'età del Bronzo e presso di essa un insediamento rupestre di età bizantina. Le tombe preistoriche, circa trenta, sono del Bronzo Antico, ad eccezione di un sepolcro, contenente circa un centinaio di scheletri, che fu utilizzato fino all'età del Bronzo Medio. I grottoni di età bizantina recano muretti a secco a chiusura parziale dell'ingresso e adattamenti interni, quali nicchie, incavi, buche per paletti. La ceramica invetriata raccolta in prossimità delle grotte ha documentato un'utilizzazione fino a età medievale. Sul versante sinistro della Cava, una serie di fori per pali è stata riferita a un villaggio di capanne di età neo-eneolitica, attestato anche da frammenti di strumenti litici in selce, ossidiana e quarzite sparsi in superficie.

Decreto istitutivo

Verbali

Caratteristiche

Tipo di vincolo	D.Lgs.42/2004/art. 42/lett. c, m
Ente gestore / Proprietà	Privata

Contesto ambientale

Pareti calcaree di un vallone fossile a S-O della stazione ferroviaria di Agnone e spianata sul versante sinistro della cava fossile

Osservazioni

Pubblicazioni in GURS

Albo Pretorio

Documenti acquisiti

Riferimenti topografici

I.G.M. f. 274 IV NE

Coordinate geografiche	
Coord. piana est	2526936,01818863
Coord. piana nord	4128044,61928062

Superficie

247561,79431441

Notizie storiche relative al bene

Il toponimo potrebbe essere nato in età bizantina, derivato da Santa Barbara (Messina), ma un'altra ipotesi (Russo) lo considera corruzione di "canna varvara" con cui nel dialetto locale si indicano le canne che crescono in prossimità di corsi d'acqua

Fonti bibliografiche

Orsi P., Agnone (Comune di Augusta) ,"NSc" 1899 a, pp. 277-278 ; id. Necropoli e stazioni sicule di transizione. II. Sepolcreto di Cava Cana Barbara (Siracusa), "BPI", XXVIII, 1902c, pp.184-190. Bernabò Brea L., La Sicilia prima dei Greci,1958, p. 107 ; Uggeri G., Gli insediamenti rupestri medievali. Problemi di metodo e prospettive di ricerca,1974, p.210; Messina A., Le chiese rupestri nel siracusano,1979, p.81; Russo I.-Gianino P.-Lanteri R., Augusta e territori limitrofi, I, Preistoria, Dal paleolitico superiore alla precolonizzazione, 1996, pp. 57-60. Lanteri R., Augusta e il suo territorio, elementi per una carta archeologica, 1997, p.16 -17. Linee guida 1999, Carta Siti archeol., n. 205.

Fonti iconografiche

Soprintendenza SR-
Elenco siti Comune di Augusta, n. 2; Prat. 01/01/23 (cartella); fotografie: scat.70, cart. R3, neg. 93859-D, R5, neg. 93867-93870-D, R7 neg. 3878-D (necropoli del Bronzo antico, 08 maggio 1982); scat.70, cart. R1-R4, neg. 93855-93866-D, R6-R8, neg. 93871-93881 (insediamento rupestre di età bizantina, 08 maggio1982).

Fonti archivistiche

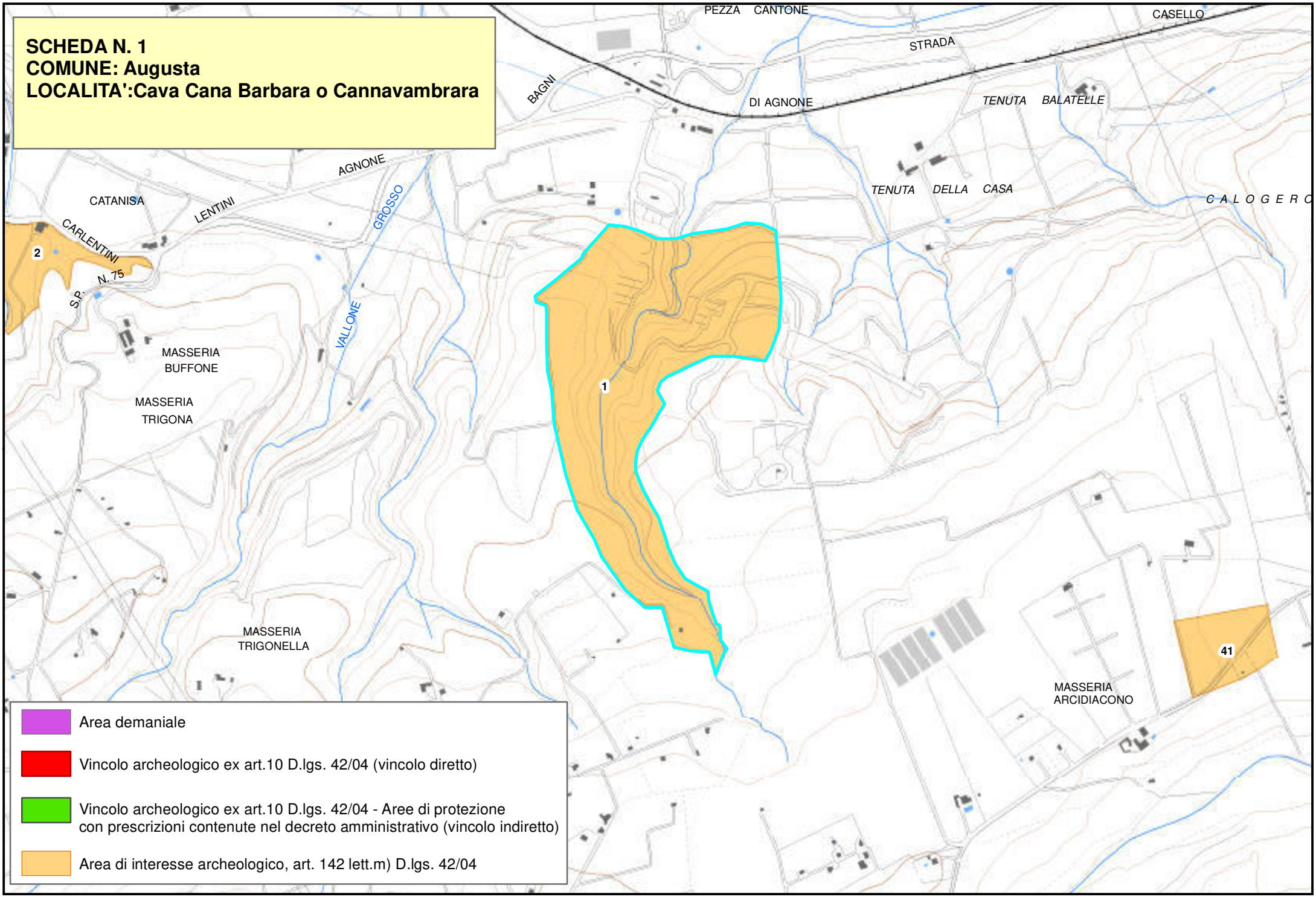
SCHEDA N. 1
COMUNE: Augusta
LOCALITA':Cava Cana Barbara o Cannavambrara
PEZZA CANTONE
CASELLO
STRADA
BAGNI
DI AGNONE
TENUTA BALATELLE
AGNONE
CATANISA
LENTINI
GROSSO
TENUTA DELLA CASA
C A L O G E R O
CARLENTINI
S.P. N. 75
2
1
VALLONE
MASSERIA BUFFONE
MASSERIA TRIGONA
MASSERIA TRIGONELLA
41
MASSERIA ARCIDIACONO
Area demaniale
Vincolo archeologico ex art.10 D.lgs. 42/04 (vincolo diretto)
Vincolo archeologico ex art.10 D.lgs. 42/04 - Aree di protezione con prescrizioni contenute nel decreto amministrativo (vincolo indiretto)
Area di interesse archeologico, art. 142 lett.m) D.lgs. 42/04

Piano Paesistico della Provincia di Siracusa

Beni Archeologici

Area Soprintendenza Beni Culturali Ambientali
Servizio I
SIRACUSA

Regione Siciliana

Assessorato dei Beni Culturali e Ambientali
e della Pubblica Istruzione

N. scheda	2
Ente Schedatore	89 SBCA SR
Localizzazione	
Provincia	Siracusa
Comuni interessati	Augusta
Località	Buffone
Ambito/i	14
Unità di paesaggio	
Compilazione	
Data	14/12/2005
Nome compilatore	Soprintendenza di SR
Ruolo compilatore	
Denominazione	
Abitazione rupestre; latomie	
Periodo	
Descrizione del bene	
Un sopralluogo della Soprintendenza ai Beni Culturali di Siracusa, effettuato nel 1994 presso la masseria Buffone, a seguito di segnalazione di alcune emergenze archeologiche intercettate durante i lavori di ampliamento della strada provinciale Agnone - Carlentini, ha consentito di individuare alcune latomie e un ingrottamento, forse abitativo, scavato nel banco roccioso.	
Decreto istitutivo	
Verbali	

Caratteristiche	
Tipo di vincolo	
Ente gestore / Proprietà	Privata
Contesto ambientale	
Costone roccioso	
Osservazioni	
Pubblicazioni in GURS	
Albo Pretorio	
Documenti acquisiti	
Riferimenti topografici	
I.G.M. f. 274 IV NE	
Coordinate geografiche	
Coord. piana est	2525603,13302591
Coord. piana nord	4128303,3717998
Superficie	
30837,7508820769	
Notizie storiche relative al bene	
Fonti bibliografiche	
Fonti iconografiche	

Fonti archivistiche
Soprintendenza di Siracusa- Prat. 01/01/35 (cartella)

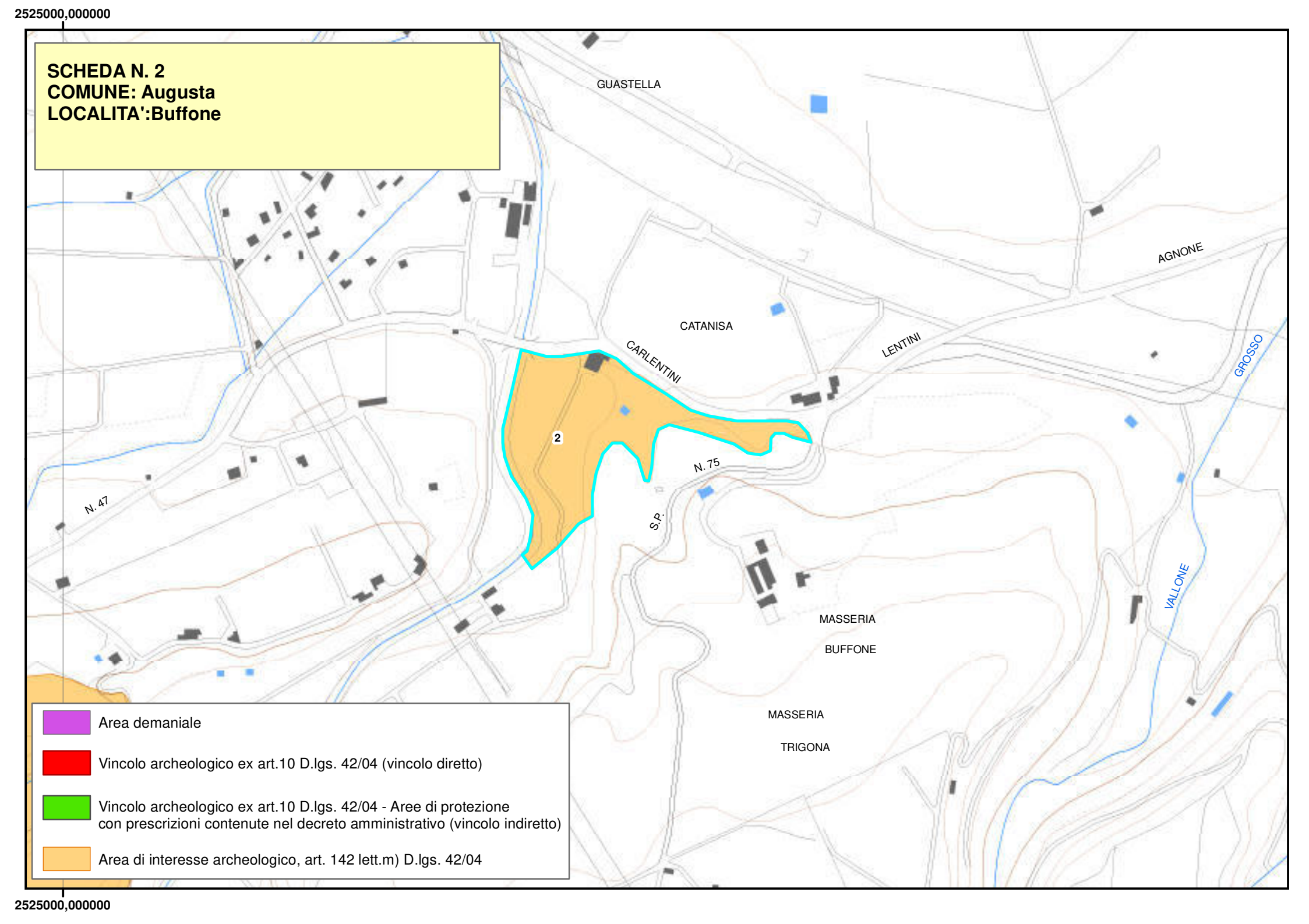
2525000,000000
SCHEDA N. 2
COMUNE: Augusta
LOCALITA':Buffone
GUASTELLA
AGNONE
CATANISA
CARLENTINI
LENTINI
GROSSO
2
N. 75
N. 47
S.P.
VALLONE
MASSERIA
BUFFONE
MASSERIA
TRIGONA
Area demaniale
Vincolo archeologico ex art.10 D.lgs. 42/04 (vincolo diretto)
Vincolo archeologico ex art.10 D.lgs. 42/04 - Aree di protezione con prescrizioni contenute nel decreto amministrativo (vincolo indiretto)
Area di interesse archeologico, art. 142 lett.m) D.lgs. 42/04
2525000,000000

Piano Paesistico della Provincia di Siracusa

Beni Archeologici

Area Soprintendenza Beni Culturali Ambientali
Servizio I
SIRACUSA

Regione Siciliana

Assessorato dei Beni Culturali e Ambientali
e della Pubblica Istruzione

N. scheda	3
Ente Schedatore	89 SBCA SR
Localizzazione	
Provincia	Siracusa
Comuni interessati	Augusta
Località	Torre
Ambito/i	17
Unità di paesaggio	
Compilazione	
Data	14/12/2005
Nome compilatore	Soprintendenza di SR
Ruolo compilatore	
Denominazione	
Fattoria di età ellenistica. (A2.4).	
Periodo	
Descrizione del bene	
In località Piano Torre sono state segnalate strutture di una fattoria di età greco-ellenistica consistenti in grandi blocchi squadrati, frammenti di tegoloni, pithoi e piccoli vasi a vernice nera di fine IV a. C.	
Decreto istitutivo	
Verbali	
Caratteristiche	

Tipo di vincolo	
Ente gestore / Proprietà	Privata
Contesto ambientale	
Pianoro in prossimità del vallone S. Calogero sull'alto corso del torrente.	
Osservazioni	
Pubblicazioni in GURS	
Albo Pretorio	
Documenti acquisiti	
Riferimenti topografici	
I.G.M. f. 274 IV NE	
Coordinate geografiche	
Coord. piana est	2526510,910158
Coord. piana nord	4125565,14497477
Superficie	
91614,306145965	
Notizie storiche relative al bene	
Fonti bibliografiche	
Fonti iconografiche	

Fonti archivistiche
Soprintendenza di SR- Prat. 01/01/20 (cartella).

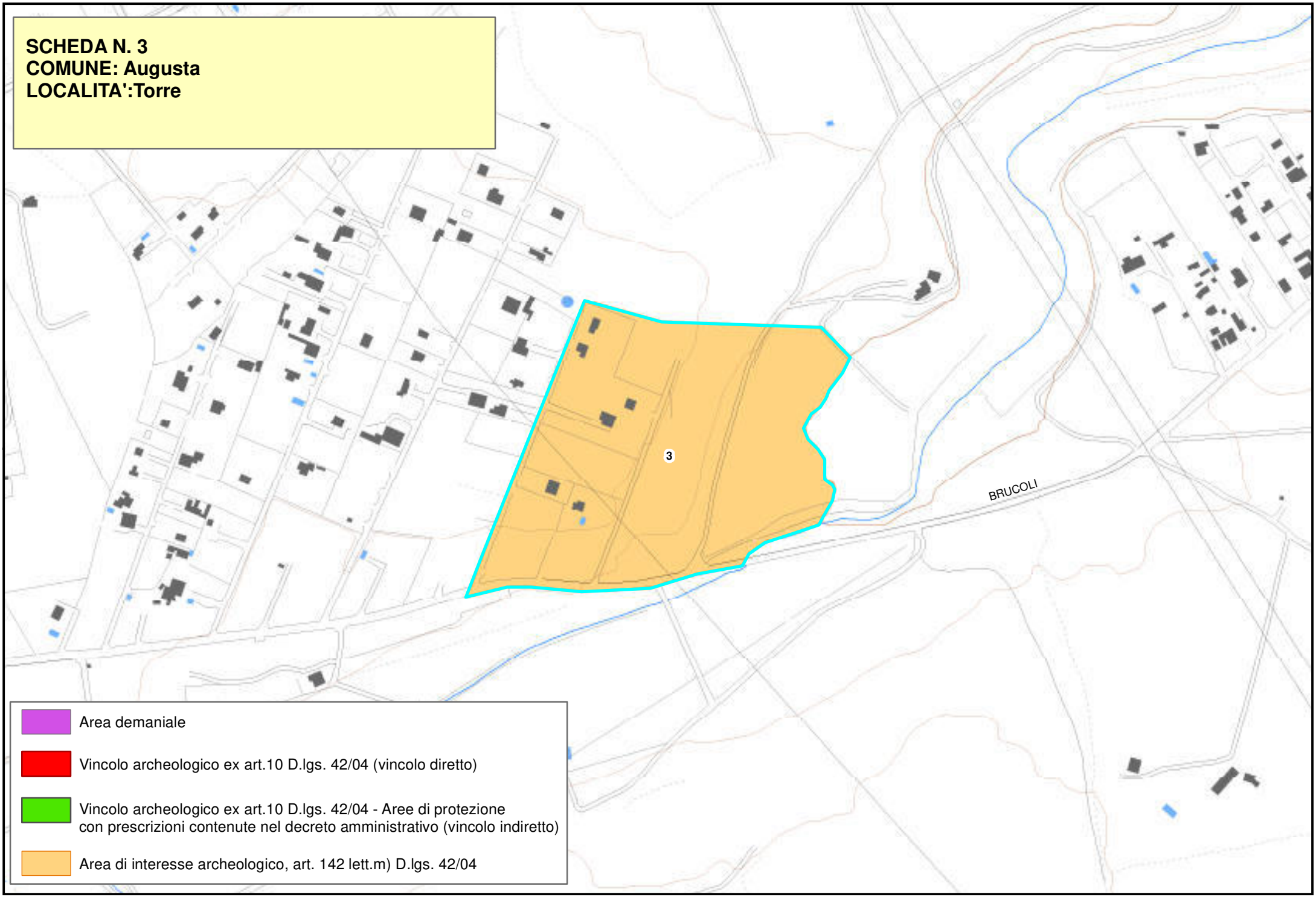
SCHEDA N. 3
COMUNE: Augusta
LOCALITA':Torre
3
BRUCOLI
Area demaniale
Vincolo archeologico ex art.10 D.lgs. 42/04 (vincolo diretto)
Vincolo archeologico ex art.10 D.lgs. 42/04 - Aree di protezione con prescrizioni contenute nel decreto amministrativo (vincolo indiretto)
Area di interesse archeologico, art. 142 lett.m) D.lgs. 42/04

Piano Paesistico della Provincia di Siracusa

Beni Archeologici

Area Soprintendenza Beni Culturali Ambientali
Servizio I
SIRACUSA

Regione Siciliana

Assessorato dei Beni Culturali e Ambientali
e della Pubblica Istruzione

N. scheda	4
Ente Schedatore	89 SBCA SR
Localizzazione	
Provincia	Siracusa
Comuni interessati	Augusta - Melilli
Località	Costa Gigia est
Ambito/i	17
Unità di paesaggio	
Compilazione	
Data	14/12/2005
Nome compilatore	Soprintendenza di SR
Ruolo compilatore	
Denominazione	
Necropoli dell'età del Bronzo Antico. (A2.2).	
Periodo	
Descrizione del bene	
Nella zona a est della cava di pietra che ha sbancato il costone roccioso sono state ubicate alcune tombe a grotticella artificiale dell'età del Bronzo antico. Nel costone roccioso inferiore sono ubicate due tombe a tholos assegnabili all'età del Bronzo Medio.	
Decreto istitutivo	
Verbali	

Caratteristiche	
Tipo di vincolo	
Ente gestore / Proprietà	Pubblica (Demanio militare) e Privata
Contesto ambientale	
Margini di un fronte di cava.	
Osservazioni	
Pubblicazioni in GURS	
Albo Pretorio	
Documenti acquisiti	
Riferimenti topografici	
I.G.M. f. 274 IV SE	
Coordinate geografiche	
Coord. piana est	2534878,88787618
Coord. piana nord	4115775,80542907
Superficie	
163029,630824872	
Notizie storiche relative al bene	
Fonti bibliografiche	
Lanteri R., Augusta e il suo territorio, elementi per una carta archeologica, 1997, pp. 95-96.	
Fonti iconografiche	

Fonti archivistiche
Verbali di sopralluogo del 2005.

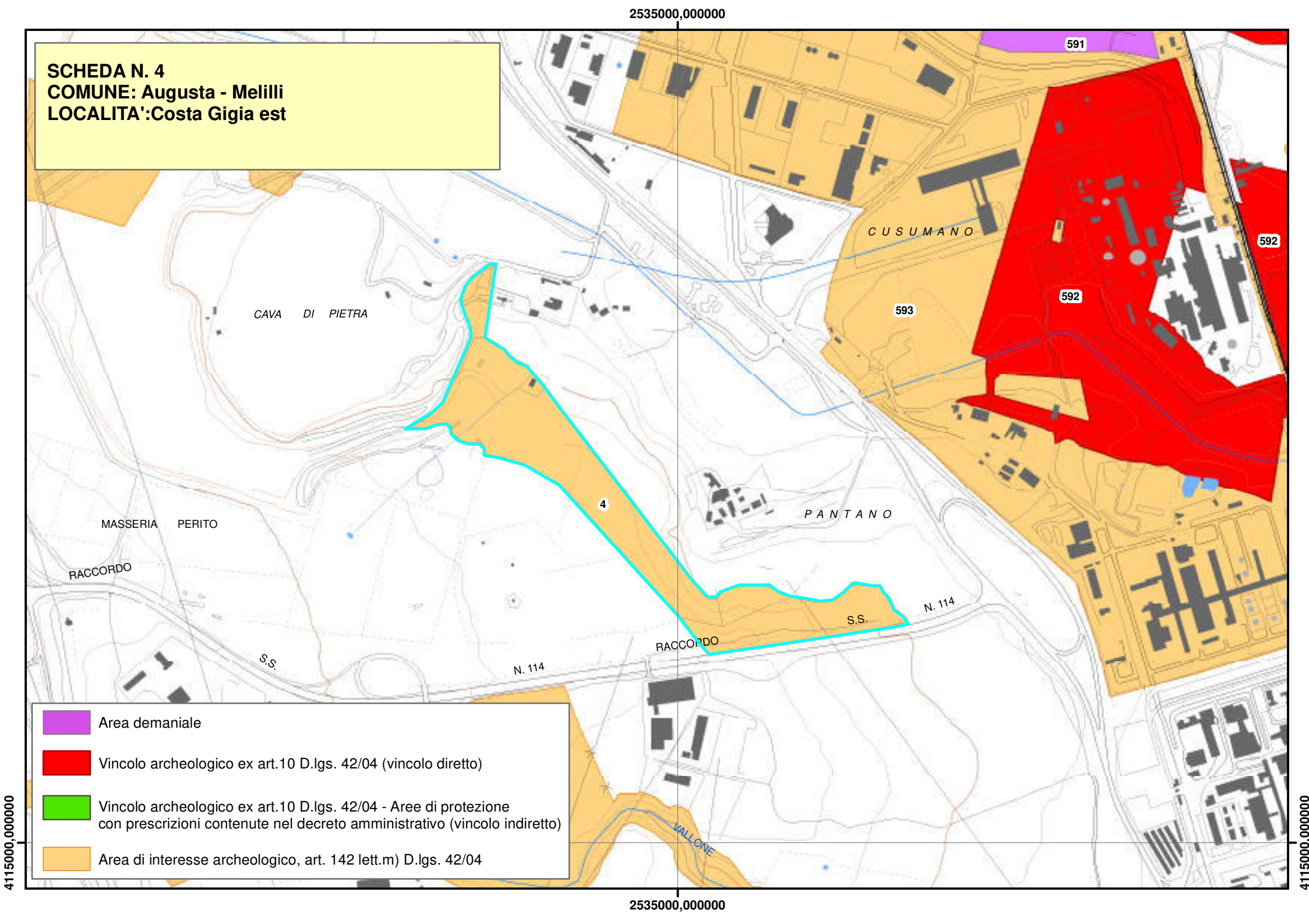
2535000,000000
4115000,000000
SCHEDA N. 4
COMUNE: Augusta - Melilli
LOCALITA':Costa Gigia est
591
592
592
593
C U S U M A N O
CAVA DI PIETRA
4
P A N T A N O
MASSERIA PERITO
RACCORDO
S.S.
N. 114
RACCORDO
S.S.
N. 114
VALLONE
Area demaniale
Vincolo archeologico ex art.10 D.lgs. 42/04 (vincolo diretto)
Vincolo archeologico ex art.10 D.lgs. 42/04 - Aree di protezione con prescrizioni contenute nel decreto amministrativo (vincolo indiretto)
Area di interesse archeologico, art. 142 lett.m) D.lgs. 42/04
2535000,000000
4115000,000000

Piano Paesistico della Provincia di Siracusa

Beni Archeologici

Area Soprintendenza Beni Culturali Ambientali
Servizio I
SIRACUSA

Regione Siciliana

Assessorato dei Beni Culturali e Ambientali
e della Pubblica Istruzione

N. scheda	5
Ente Schedatore	89 SBCA SR
Localizzazione	
Provincia	Siracusa
Comuni interessati	Augusta
Località	Costa Gigia ovest
Ambito/i	17
Unità di paesaggio	
Compilazione	
Data	14/12/2005
Nome compilatore	Soprintendenza di SR
Ruolo compilatore	

Denominazione

Giacimento paleontologico; necropoli dell'età del Bronzo Antico e Medio riutilizzata in età tardo antica; resti di carraie e indizi di abitato antico nel pianoro.
(A2.2).

Periodo

Descrizione del bene

Le ricerche condotte in quest'area permisero di individuare resti di un giacimento fossile di ippopotami e altra fauna quaternaria. Delle circa cinquanta tombe a grotticella artificiale intercettate da P. Orsi e dislocate a diverse altezze sul costone, restano nuclei isolati. Esse risalgono all'età del Bronzo Antico e Medio; alcune riutilizzate quali ipogei funerari di età tardo-antica. Nel pianoro soprastante resti di carraie e ceramiche in superficie di età preistorica e di età tardo-antica.

Decreto istitutivo

Verbali

Caratteristiche

Tipo di vincolo	D.Lgs.42/2004/art. 42/lett. m
Ente gestore / Proprietà	Privata

Contesto ambientale

Terrazzo calcareo di formazione miocenica, a due Km dalla costa.

Osservazioni

Pubblicazioni in GURS

Albo Pretorio

Documenti acquisiti

Riferimenti topografici

I.G.M. f. 274 IV SE

Coordinate geografiche

Coord. piana est	2533736,74056938
Coord. piana nord	4116569,5053256

Superficie

111757,640430727

Notizie storiche relative al bene

Il sito, citato dal Fazello come Scala Gigli, era noto anche al Santangelo come leggendario luogo di provenienza di "ossa di uomini giganti".

Fonti bibliografiche

Fazello, De rebus siculis decades duae, Palermo 1558, p. 79; Zuppello Santangelo F., Memorie storiche della città di Augusta (fine XVIII sec) ms. inedito, Biblioteca comunale di Augusta, fondo Blasco), pp.80-81; Amico V., Dizionario topografico della Sicilia, I, Palermo 1858, s.v. Scala Gigli; Orsi P., La necropoli sicula di Melilli (Siracusa) 1891, BPI, XVII, p. 56; Lazzaroni-La Rosa-Cappellani, Dieci anni di esplorazioni paleontologiche ed archeologiche nel siracusano, ArchStorSir, XI, 1965, pp.138-139; Lanteri R., Insediamenti antichi nel territorio di Augusta, tesi di Perfezionamento in Archeologia Classica, Università degli studi di Catania. 1991-92, pp. 144-146; Russo I.-Gianino P.-Lanteri R., Augusta e territori limitrofi, I, Preistoria, Dal Paleolitico Superiore alla precolonizzazione, "ArchStorSir", suppl. n.5, 1996, pp.148-149, 159-160; Chilardi S., I siti Paleontologici del territorio siracusano, in AA.VV., Siracusa. Le ossa dei Giganti. Lo scavo paleontologico di Contrada Fusco, Siracusa, 1996, pp. 89-90; Lanteri R., Augusta e il suo territorio, elementi per una carta archeologica, 1997, pp. 95-96. Linee Guida 1999, Siti Archeol. n. 226.

Fonti iconografiche

Fonti archivistiche

Soprint. di SR-
Elenco siti Comune di Augusta, n.22; Prat. 01/01/19 (cartella con 2 fotografie s.n. di neg.); verbali di sopralluogo (2005); fotografie: scat. 70, cart. S1-S5, negg. 139101-139109.D (giacimento paleontologico, 18 aprile 1992), scat. 70/1, cart. N1, N2-N4, negg. 20700-02.D, 20704.D, 20766-20769.D (giacimento paleontologico, febbraio - marzo 1966); scat. 70/1, cart. N1, N3, negg. 20703.D, 20706-20708.D (necropoli del Bronzo Antico, febbr. 1966).

SCHEDA N. 5
COMUNE: Augusta
LOCALITA':Costa Gigia ovest

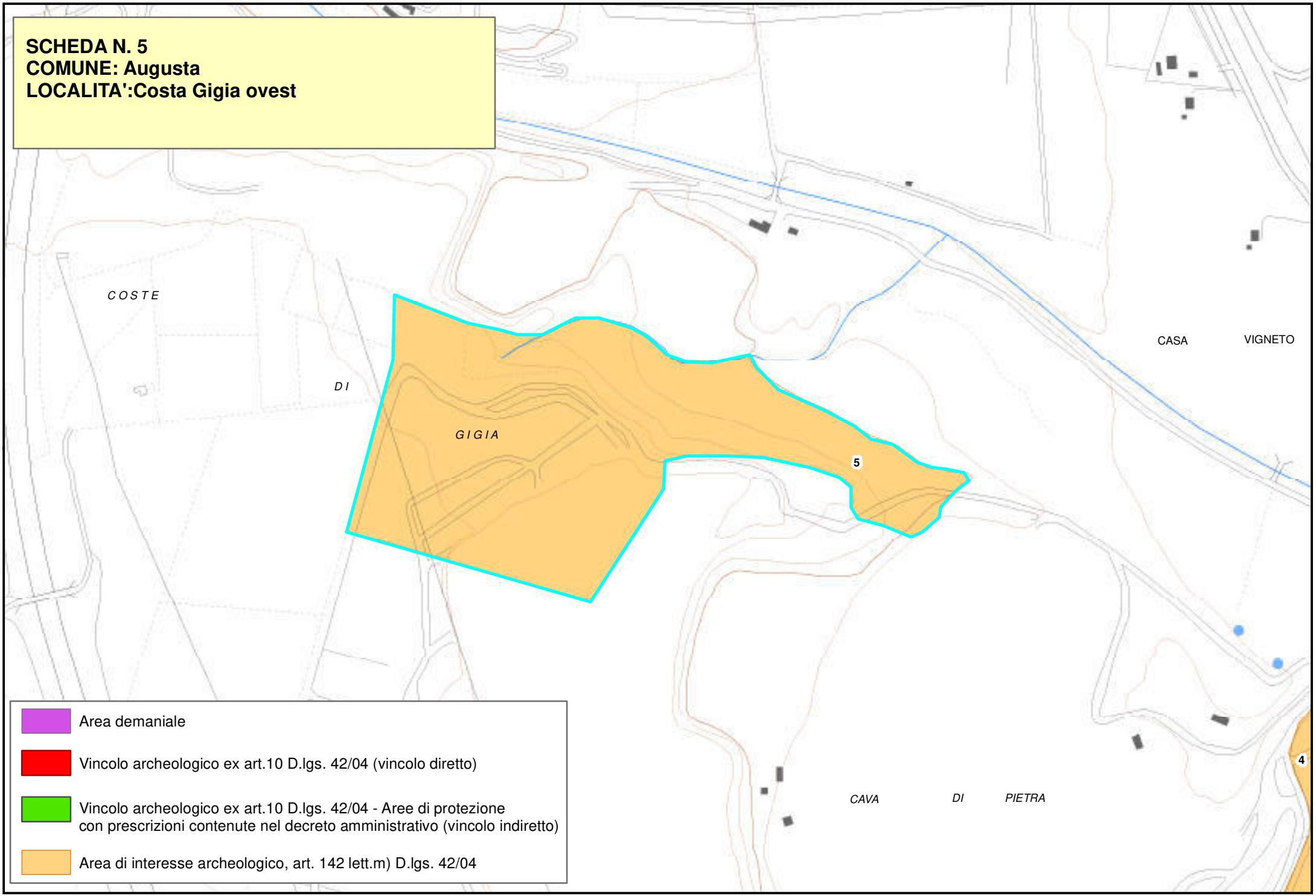

Piano Paesistico della Provincia di Siracusa

Beni Archeologici

Area Soprintendenza Beni Culturali Ambientali
Servizio I
SIRACUSA

Regione Siciliana

Assessorato dei Beni Culturali e Ambientali
e della Pubblica Istruzione

N. scheda	6
Ente Schedatore	89 SBCA SR
Localizzazione	
Provincia	Siracusa
Comuni interessati	Augusta
Località	Vallone Vetrano
Ambito/i	17
Unità di paesaggio	
Compilazione	
Data	14/12/2005
Nome compilatore	Soprintendenza di SR
Ruolo compilatore	

Denominazione

Stazione in grotta del Bronzo antico; area di rinvenimento di ceramica bizantina. (A2.1).

Periodo

Descrizione del bene

Il vallone fossile sbocca sul mare creando quattro cale. Entrambi i fianchi del vallone presentavano grotte di origine naturale, oggi in gran parte distrutte a seguito di lavori di sbancamento. All'interno di una grotta sita sul mare, sgorgava una fonte di acqua dolce. nei pressi di una grotta sono stati recuperati frammenti ceramici e industria litica dell'età del Bronzo antico. I materiali raccolti sui fianchi del vallone fanno ipotizzare un riutilizzo delle grotte in età bizantina.

Decreto istitutivo

Verbali

Caratteristiche

Tipo di vincolo	
Ente gestore / Proprietà	Privata e pubblica

Contesto ambientale

Vallone fossile.

Osservazioni

Pubblicazioni in GURS

Albo Pretorio

Documenti acquisiti

Riferimenti topografici

IGM f. 274 I NO

Coordinate geografiche

Coord. piana est	2540663,36251559
Coord. piana nord	4124089,13689403

Superficie

53327,8331305752

Notizie storiche relative al bene

Fonti bibliografiche

Russo-Gianino, L'età della pietra nel territorio di Augusta,"Notiziario storico di Augusta",15, 1987, p.24; Russo I.-Gianino P.-Lanteri R., Augusta e territori limitrofi, I, Preistoria, Dal paleolitico superiore alla precolonizzazione, 1996, p.150; Lanteri R., Augusta e il suo territorio, elementi per una carta archeologica, 1997,p.54-55.

Fonti iconografiche

Fonti archivistiche

2540000,000000

SCHEDA N. 6
COMUNE: Augusta
LOCALITA':Vallone Vetrano

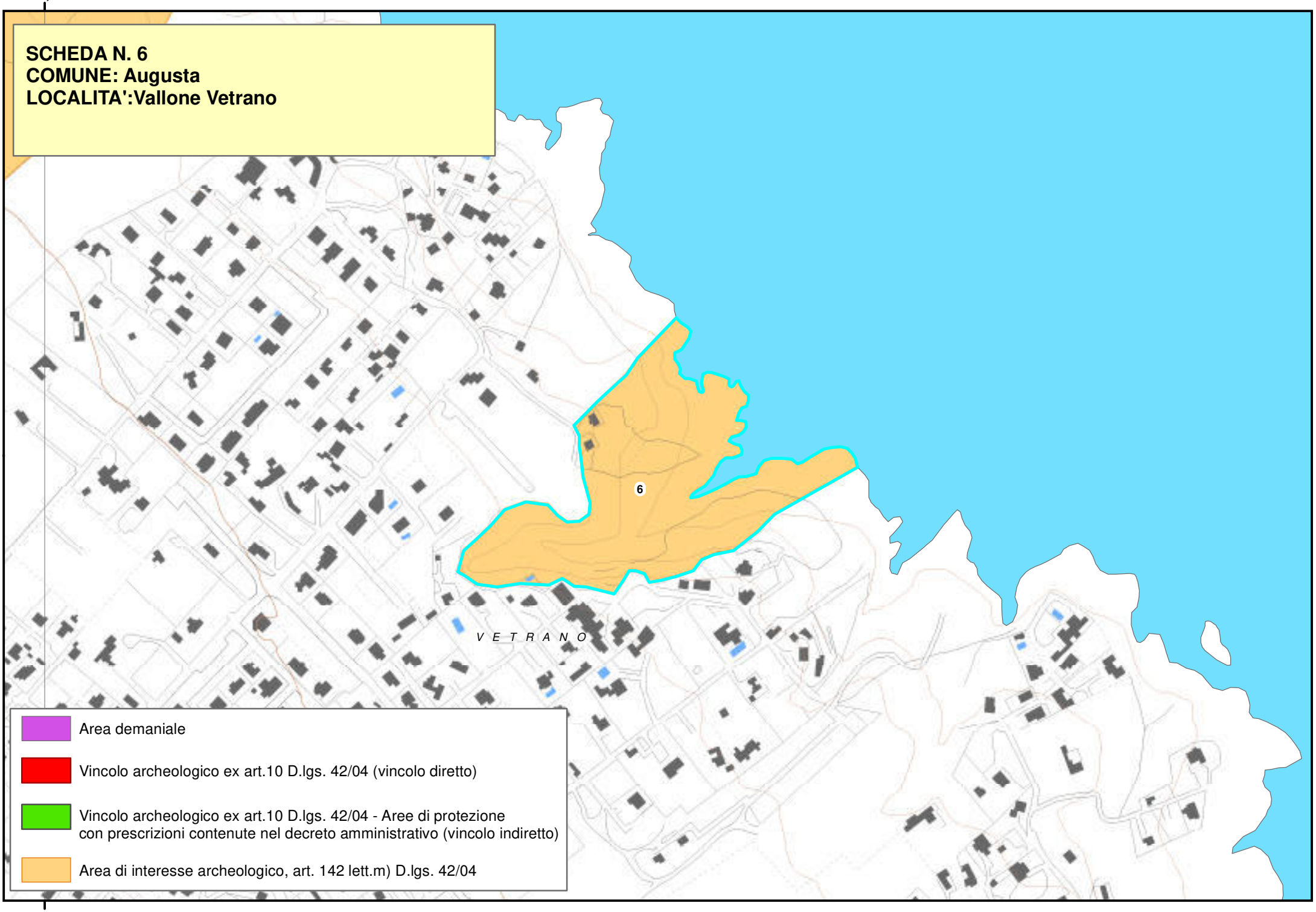

Area demaniale

Vincolo archeologico ex art.10 D.lgs. 42/04 (vincolo diretto)

Vincolo archeologico ex art.10 D.lgs. 42/04 - Aree di protezione con prescrizioni contenute nel decreto amministrativo (vincolo indiretto)

Area di interesse archeologico, art. 142 lett.m) D.lgs. 42/04

2540000,000000

Piano Paesistico della Provincia di Siracusa

Beni Archeologici

Area Soprintendenza Beni Culturali Ambientali
Servizio I
SIRACUSA

Regione Siciliana

Assessorato dei Beni Culturali e Ambientali
e della Pubblica Istruzione

N. scheda	7
Ente Schedatore	89 SBCA SR
Localizzazione	
Provincia	Siracusa
Comuni interessati	Augusta
Località	Scardina
Ambito/i	17
Unità di paesaggio	
Compilazione	
Data	14/12/2005
Nome compilatore	Soprintendenza di SR
Ruolo compilatore	

Denominazione

Stazione in grotta di età preistorica; , ipogei funerari e insediamento rupestre; area di rinvenimento di materiali di età tardo-antica e bizantina.

Periodo

Descrizione del bene

Nella contrada sono ubicate numerose grotte di origine naturale che si aprono lungo la falesia, riutilizzate dall'uomo senza soluzione di continuità sino all'ultima guerra. I frammenti di ossidiana e selce rinvenuti davanti ad una delle grotte documentano una frequentazione in età preistorica. I canaletti, le vasche per la raccolta dell'acqua, i gradini scavati nella roccia all'esterno delle grotte, e i focolari, le nicchie, i buchi per pali e travi all'interno, sono stati attribuiti all'età tardo-antica e bizantina.

A metà del costone, un ipogeo funerario è costituito da un unico grande ambiente con vari loculi: sulla parete di fondo dell' arcosolio di sinistra, è un monogramma di Cristo inciso. Un'altra grotta ubicata pochi metri più a sud è un arcosolio polisomo, le cui pareti divisorie furono abbattute durante la seconda guerra mondiale.
Le ricognizioni sul terreno effettuate nella stretta fascia pianeggiante alla base del Monte Tauro alla fine del XIX secolo e, a più riprese qualche anno fa, hanno accertato la presenza di frammenti ceramici databili tra il IV e l'VIII secolo, di macine in pietra lavica e di blocchi squadrati inseriti nei muri delle vecchie masserie della zona e nei muretti a secco di confine tra le proprietà. Sia le grotte nella falesia, che i resti attestati nella pianura, sono stati collegati ad unità insediative di epoca tardo-antica e bizantina.

Decreto istitutivo

Verbali

Caratteristiche

Tipo di vincolo	
Ente gestore / Proprietà	Privata

Contesto ambientale

Tratto di falesia calcarea sul fianco occidentale del Monte Tauro e pianura sottostante.

Osservazioni

Pubblicazioni in GURS

Albo Pretorio

Documenti acquisiti

Riferimenti topografici

I.G.M. f. 274 I NO

Coordinate geografiche

Coord. piana est	2540075,20877098
Coord. piana nord	4123293,77653146

Superficie

101715,024007816

Notizie storiche relative al bene

Fonti bibliografiche

Pais E., Storia della Sicilia e della Magna Grecia, 1894,pp. 592-594; Strazzulla V., Storia ed archeologia di Trotilon, Xifonia, ed altri siti presso Augusta di Sicilia, 1899, pp.442-449; Orsi P., Periegesi archeologica, "NSc", 1902b, p.636; Russo-Gianino-Lanteri, Augusta e territori limitrofi, I, Preistoria, Dal paleolitico superiore alla precolonizzazione, "ArchStorSir", suppl. n.5, 1996, p.151; Lanteri R., Insediamenti di età tardo antica nel territorio megarese,1996, p.26; Lanteri R., Augusta e il suo territorio, elementi per una carta archeologica, 1997, pp.61-63.

Fonti iconografiche

Fonti archivistiche

SCHEDA N. 7
COMUNE: Augusta
LOCALITA':Scardina

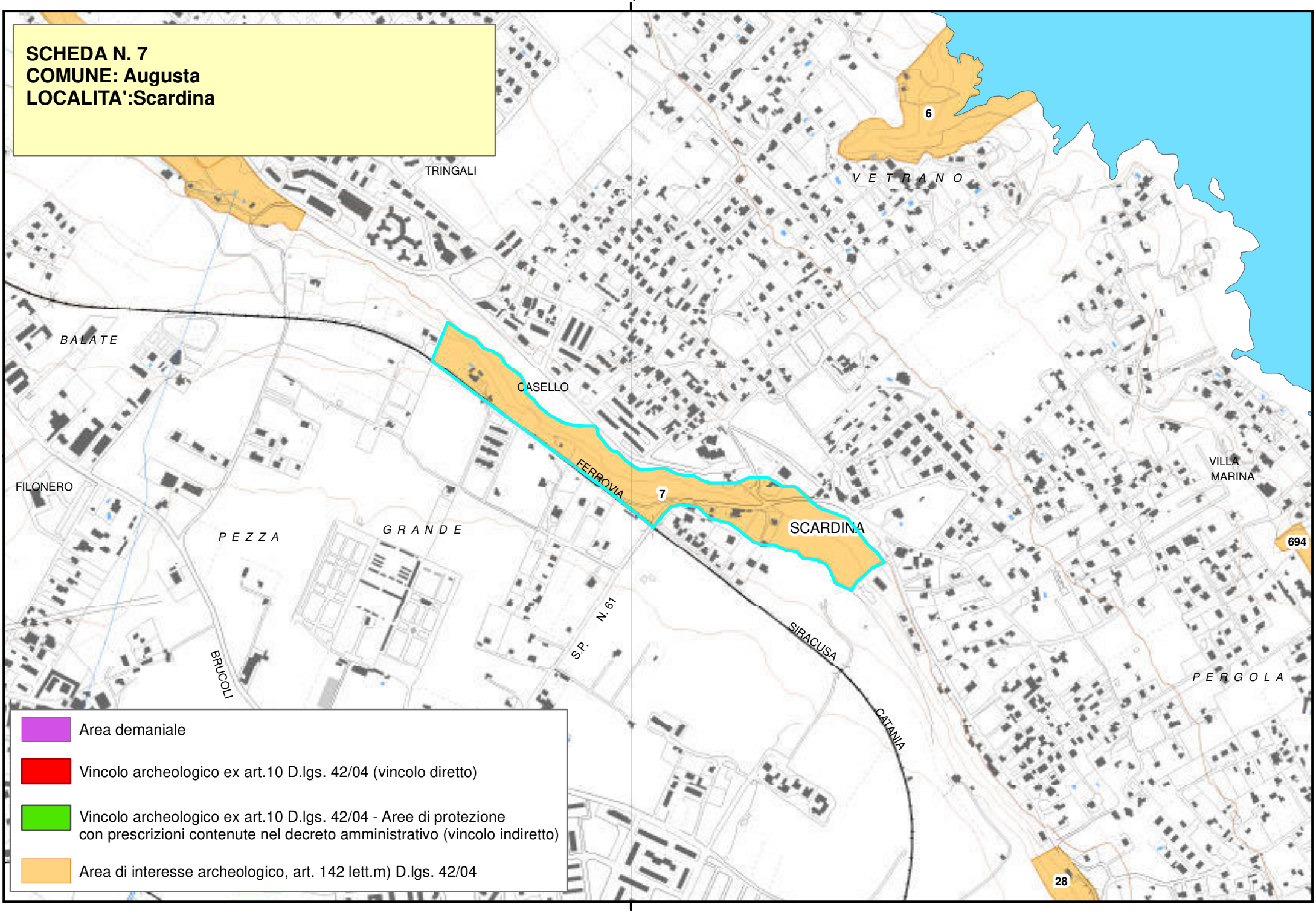

Area demaniale

Vincolo archeologico ex art.10 D.lgs. 42/04 (vincolo diretto)

Vincolo archeologico ex art.10 D.lgs. 42/04 - Aree di protezione con prescrizioni contenute nel decreto amministrativo (vincolo indiretto)

Area di interesse archeologico, art. 142 lett.m) D.lgs. 42/04

Regione Siciliana

Beni Archeologici

Area Soprintendenza Beni Culturali Ambientali
Servizio I
SIRACUSA

Assessorato dei Beni Culturali e Ambientali
e della Pubblica Istruzione

N. scheda	8
Ente Schedatore	89 SBCA SR
Localizzazione	
Provincia	Siracusa
Comuni interessati	Augusta
Località	Quarantamigliara
Ambito/i	17
Unità di paesaggio	
Compilazione	
Data	14/12/2005
Nome compilatore	Soprintendenza di SR
Ruolo compilatore	

Denominazione

Necropoli della media età del Bronzo; area di rinvenimento di ceramica greca arcaica; tracce di caraie antiche; necropoli di età romano-imperiale; ipogeo e reperti di età tardo-antica. (A2.2).

Periodo

Descrizione del bene

Sul versante occidentale del Monte Tauro, tra Quarantamigliara e Pezza Grande, si apriva una necropoli preistorica, in seguito distrutta da cave. Fino a pochi anni fa sopravvivevano otto tombe a tholos scavate nella roccia, tipologicamente inquadrabili nel Bronzo Medio. Davanti a una delle tombe si raccolsero frammenti di ceramica a figure nere. Nelle zona antistante le tombe principali, si segnala una strada con carraie incassate nella roccia.

L'esistenza di sepolture a fossa scavata nella roccia nell'area pianeggiante ai piedi del Monte Tauro fu segnalata dallo Strazzulla nell'area pianeggiante ai piedi del Monte Tauro, ma la notizia non è confermata da alcun rinvenimento. In ricognizioni di superficie si recuperarono solo frammenti ceramici acromi e resti di tegole striate di età tardo-antica.
Tuttavia, nella breve pianura ai margini del versante meridionale del Monte, fu esplorata una piccola necropoli, costituita da sei tombe ad inumazione con fossa rettangolare scavata nella roccia calcarea, datate in base ai corredi tra la fine del I sec. a. C. e il III sec. d. C. Il rito della cremazione era documentato da un ustrinum nel quale le ossa frammentarie e combuste risultarono confuse con i resti di almeno due balsamari fittili. La necropoli, che ricade all'interno di una proprietà privata, non è più visibile, come risulta dalle indagini condotte nella zona pochi anni fa. Tali indagini permisero di individuare, invece, alcuni tratti di carraie incise nel calcare lungo le pendici meridionali del Monte Tauro.
Alla base della falesia calcarea è ubicato un ipogeo, che, per quanto notevolmente rimaneggiato, sembra attribuibile ad età tardo-antica, data la presenza, in uno dei due ambienti che lo costituivano, di una sorta di banchina e di piccoli incavi per lucerne alle pareti.

Decreto istitutivo

Verbali

Caratteristiche

Tipo di vincolo	D.Lgs.42/2004/art. 42/lett. m
Ente gestore / Proprietà	Privata

Contesto ambientale

Falesia calcarea sul versante occidentale del Monte Tauro e area pianeggiante sottostante.

Osservazioni

Stato di conservazione:
La fisionomia del territorio è stata deturpata da cave oggi abbandonate, che sfruttavano le formazioni calcaree e un'area di inclusioni basaltiche.

Pubblicazioni in GURS

Albo Pretorio

Documenti acquisiti

Riferimenti topografici

I.G.M. f. 274 I NO

Coordinate geografiche

Coord. piana est	2538779,14960992
Coord. piana nord	4124296,64142375

Superficie

129590,686484969

Notizie storiche relative al bene

Fonti bibliografiche

Strazzulla V., Storia ed archeologia di Trotilon, Xifonia, ed altri siti presso Augusta di Sicilia, 1899, p. 441; Gentili G.V., Augusta. Sepolture dall'età augustea al III sec. d.C., "FastiA", X,1955, p.4303; Lanteri, Insediamenti antichi nel territorio di Augusta: le tholoi di Monte Tauro, "Aitna-Quaderni di topografia Antica",1,1994, pp.11-21; Russo I.-Gianino P.-Lanteri R., Augusta e territori limitrofi, I, Preistoria, Dal paleolitico superiore alla precolonizzazione, 1996, pp.155-157; Lanteri R., Augusta e il suo territorio, elementi per una carta archeologica, 1997,pp.57-61; Linee Guida 1999, Carta Siti Archeol. n. 219.

Fonti iconografiche

Fonti archivistiche

Soprintendenza di SR-
Elenco siti Comune di Augusta, n. 15; Prat. 01/01/10 (cartella); Prat. 1/01/17 (cartella); fotografie: scat. 70, cart. N1, neg. 6026 - 6029 - D (necropoli di età romano-imperiale, novembre 1955).

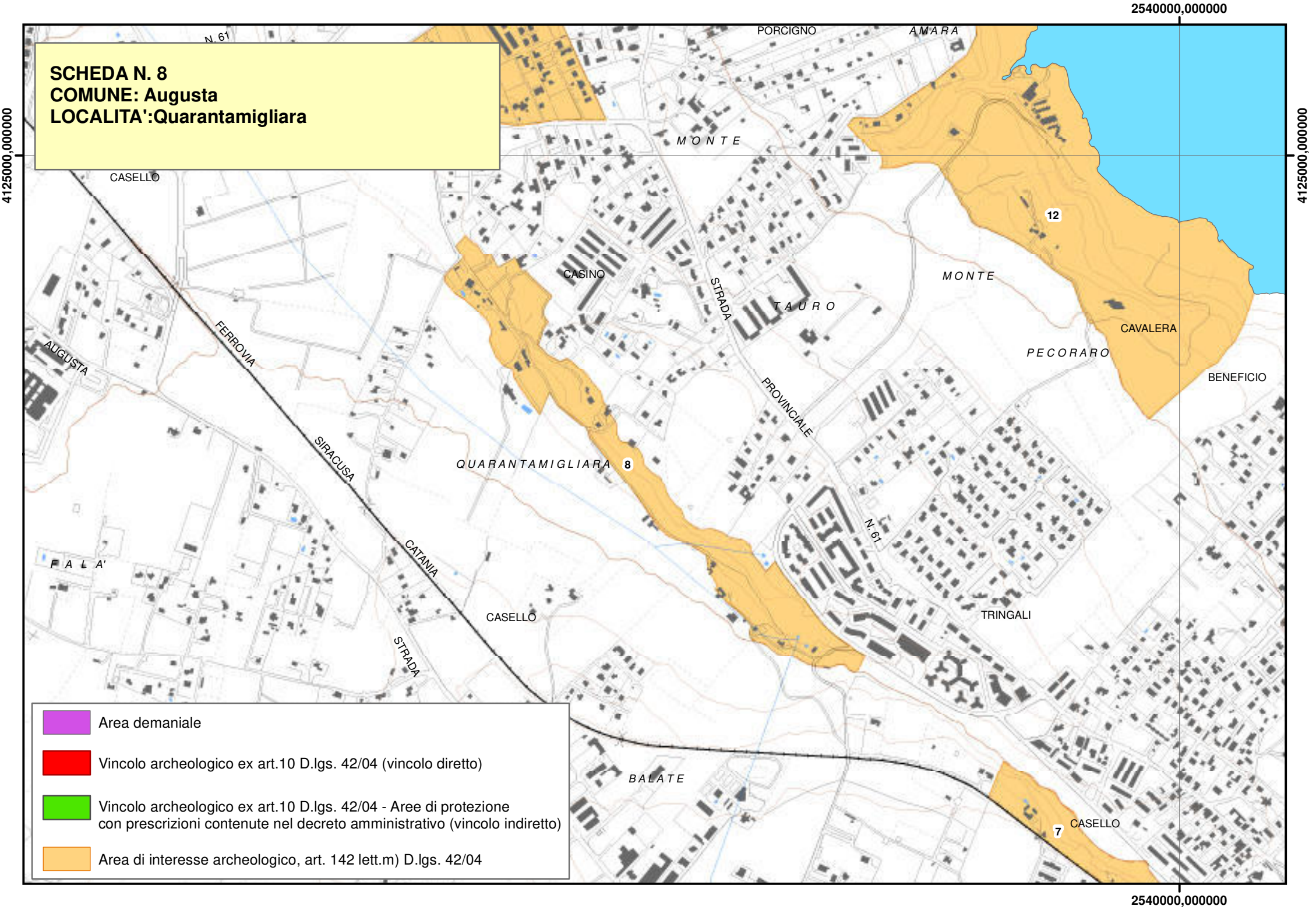
SCHEDA N. 8
COMUNE: Augusta
LOCALITA':Quarantamigliara
2540000,000000
4125000,000000
PORCIGNO
AMARA
MONTE
CASELLO
CASINO
STRADA
TAURO
MONTE
CAVALERA
PECORARO
BENEFICIO
AUGUSTA
FERROVIA
PROVINCIALE
SIRACUSA
QUARANTAMIGLIARA
CATANIA
N. 61
FALA'
CASELLO
TRINGALI
STRADA
BALATE
CASELLO
12
8
7
Area demaniale
Vincolo archeologico ex art.10 D.lgs. 42/04 (vincolo diretto)
Vincolo archeologico ex art.10 D.lgs. 42/04 - Aree di protezione con prescrizioni contenute nel decreto amministrativo (vincolo indiretto)
Area di interesse archeologico, art. 142 lett.m) D.lgs. 42/04

Piano Paesistico della Provincia di Siracusa

Regione Siciliana

Beni Archeologici

Area Soprintendenza Beni Culturali Ambientali
Servizio I
SIRACUSA

Assessorato dei Beni Culturali e Ambientali
e della Pubblica Istruzione

N. scheda	9
Ente Schedatore	89 SBCA SR
Localizzazione	
Provincia	Siracusa
Comuni interessati	Augusta
Località	Pietrerosse
Ambito/i	17
Unità di paesaggio	
Compilazione	
Data	14/12/2005
Nome compilatore	Soprintendenza di SR
Ruolo compilatore	
Denominazione	
Area di rinvenimento di materiali di età eneolitica; area di dispersione di ceramica tardo-romana; necropoli di età tardo-antica. (A2.2).	
Periodo	
Descrizione del bene	
A nord della strada che porta a Brucoli, all'interno di una zona militare, sono stati ritrovati in superficie frammenti di strumenti litici attribuiti all'età eneolitica. In prossimità della strada sono state individuate due tombe a fossa rettangolare scavate nel calcare, violate e riempite di terra e pietre. Nei pressi si raccolsero frammenti in terra sigillata chiara, per cui si ipotizza l'esistenza di una fattoria relativa alla piccola vicina necropoli.	

Decreto istitutivo	
Verbali	
Caratteristiche	
Tipo di vincolo	
Ente gestore / Proprietà	In parte privata, in parte militare
Contesto ambientale	
Pianoro calcareo.	
Osservazioni	
Pubblicazioni in GURS	
Albo Pretorio	
Documenti acquisiti	
Riferimenti topografici	
I.G.M. f. 274 I NO	
Coordinate geografiche	
Coord. piana est	2538415,37309399
Coord. piana nord	4125198,0276731
Superficie	
126864,234051829	
Notizie storiche relative al bene	

Fonti bibliografiche
Russo I.-Gianino P.-Lanteri R., Augusta e territori limitrofi, I, Preistoria, Dal paleolitico superiore alla precolonizzazione, 1996, p. 150; Lanteri R., Insediamenti di età tardo antica nel territorio megarese,1996b, p.26; Lanteri R., Augusta e il suo territorio, elementi per una carta archeologica, 1997, pp.56-57.
Fonti iconografiche
Fonti archivistiche

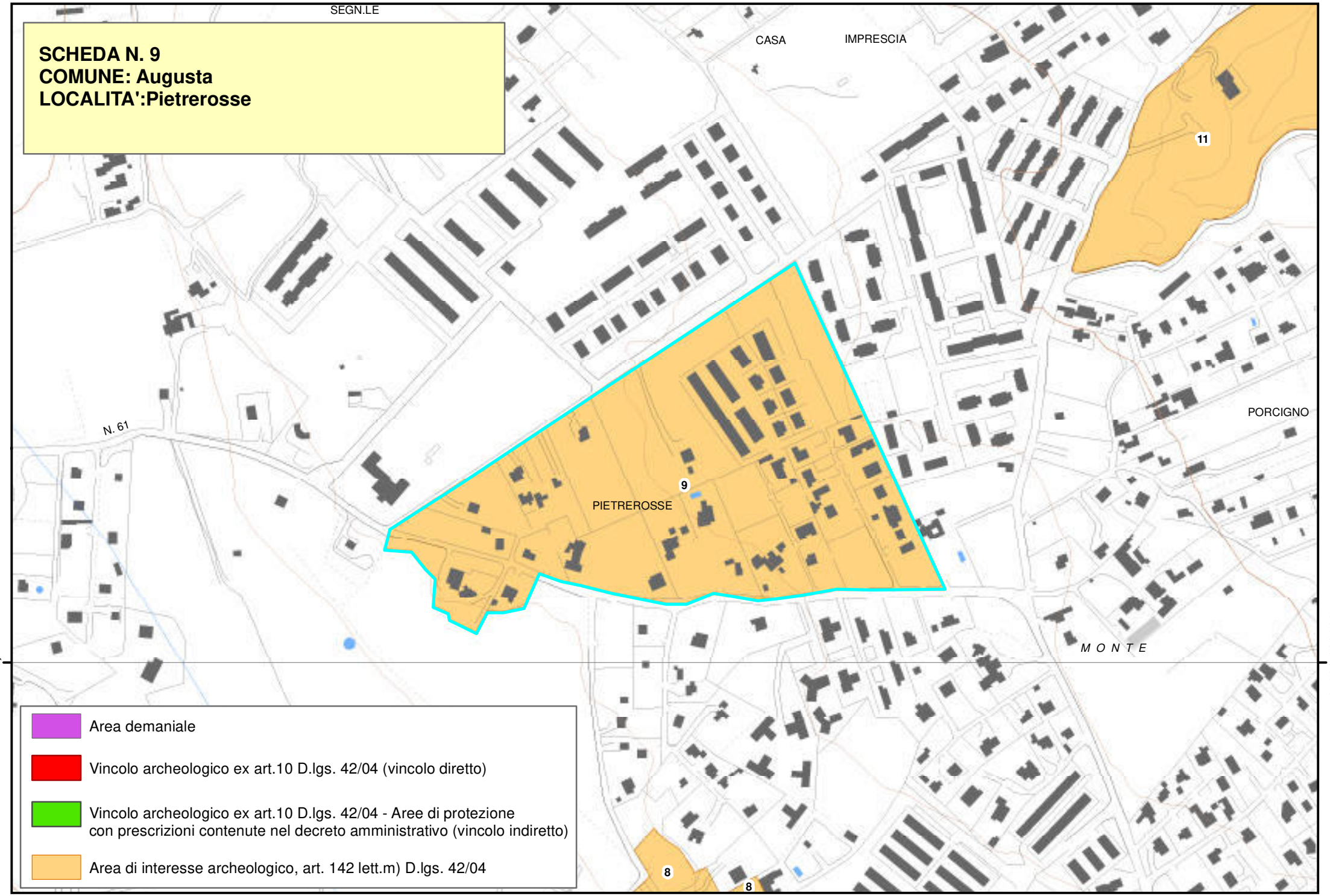
SCHEDA N. 9
COMUNE: Augusta
LOCALITA':Pietrerosse
SEGN.LE
CASA
IMPRESCIA
11
N. 61
PORCIGNO
9
PIETREROSSE
M O N T E
4125000,000000
4125000,000000
8
8
Area demaniale
Vincolo archeologico ex art.10 D.lgs. 42/04 (vincolo diretto)
Vincolo archeologico ex art.10 D.lgs. 42/04 - Aree di protezione
con prescrizioni contenute nel decreto amministrativo (vincolo indiretto)
Area di interesse archeologico, art. 142 lett.m) D.lgs. 42/04

Piano Paesistico della Provincia di Siracusa

Beni Archeologici

Area Soprintendenza Beni Culturali Ambientali
Servizio I
SIRACUSA

Regione Siciliana

Assessorato dei Beni Culturali e Ambientali
e della Pubblica Istruzione

N. scheda	10
Ente Schedatore	89 SBCA SR
Localizzazione	
Provincia	Siracusa
Comuni interessati	Augusta
Località	Campolato Nord
Ambito/i	17
Unità di paesaggio	
Compilazione	
Data	14/12/2005
Nome compilatore	Soprintendenza di SR
Ruolo compilatore	

Denominazione

Grotta preistorica riutilizzata in età bizantina; stazione in grotta e riparo sotto roccia utilizzati nel Paleolitico superiore, nel Neolitico e in età greca e romana; area di rinvenimento di ceramica neolitica stentinelliana.
(A2.1)

Periodo

Descrizione del bene

Lungo la costa erano state individuate una stazione in grotta e un riparo sotto roccia, presumibilmente utilizzati nel Paleolitico e nel Neolitico. La Soprintendenza di Siracusa vi effettuò nel 1992 una campagna di scavi sotto la direzione di L. Guzzardi, accertando frequentazioni della zona nella prima età del Bronzo e in età greca e romana. All'esterno delle grotte, in superficie, sono stati recuperati frammenti di ceramica neolitica di facies stentinelliana.
Un sopralluogo effettuato dalla Soprintendenza di Siracusa nel 2003 segnalava, circa 250 m delle due grotte citate, un'altra grotta di origine naturale parzialmente chiusa da un muro di blocchi di arenaria; nel terreno antistante si raccolsero frammenti di industria litica preistorica e di ceramica riferibile all'età bizantina e alto-medievale.

Decreto istitutivo

Verbali

Caratteristiche

Tipo di vincolo	
Ente gestore / Proprietà	Pubblica e privata

Contesto ambientale

Falesia a circa 50 m dalla costa con ingrottamenti naturali.

Osservazioni

Pubblicazioni in GURS

Albo Pretorio

Documenti acquisiti

Riferimenti topografici

I.G.M. f. 274 I NO

Coordinate geografiche

Coord. piana est	2538724,04684129
Coord. piana nord	4126368,47182991

Superficie

157474,4697689

Notizie storiche relative al bene

Fonti bibliografiche

Pianese S.P. Rassegna storica delle ricerche sul Paleolitico in Sicilia, Quaternaria X (1968), p. 244 Russo I., Campolato: una stazione paleolitica, "Notiziario storico di Augusta"; 10,pp.23-27;
Russo-Gianino, L'età della pietra nel territorio di Augusta, "Notiziario storico di Augusta",15,1987, p.9 ss.; Basile B., L'arco costiero siracusano, in Lena G. - Basile B. - Di Stefano G., Approdi, porti, insediamenti costieri e linee di costa della Sicilia sud-orientale dalla Preistoria alla Tardo Antichità, "ArchStorSir", s. III,II,1988, pp. 16-31; Tusa S., La Sicilia nella preistoria. 1992, p.137 n.44; Guzzardi L., Ricerche archeologiche nel Siracusano, "Kokalos", XXXIX- XL, II,2 (1993-4), pp.1299-1300; Russo I.- Gianino P.- Lanteri R., Augusta e territori limitrofi, I, Preistoria, Dal paleolitico superiore alla precolonizzazione, 1996, pp.16-31; Lanteri R., Insediamenti di età tardo antica nel territorio megarese,1996b, pp.25-26; Lanteri R., Augusta e il suo territorio, elementi per una carta archeologica, 1997, pp.50-52; Linee Guida 1999, Carta Siti Archeol. , n. 217; Guzzardi L., L'uomo e le grotte nella preistoria della regione iblea, in Atti del 4° Convegno di Speleologia della Sicilia, Ragusa 2004, pp. 296-99.

Fonti iconografiche

Fonti archivistiche

Elenco siti Comune di Augusta, n. 13; Prat. 01/01/30 (cartella).

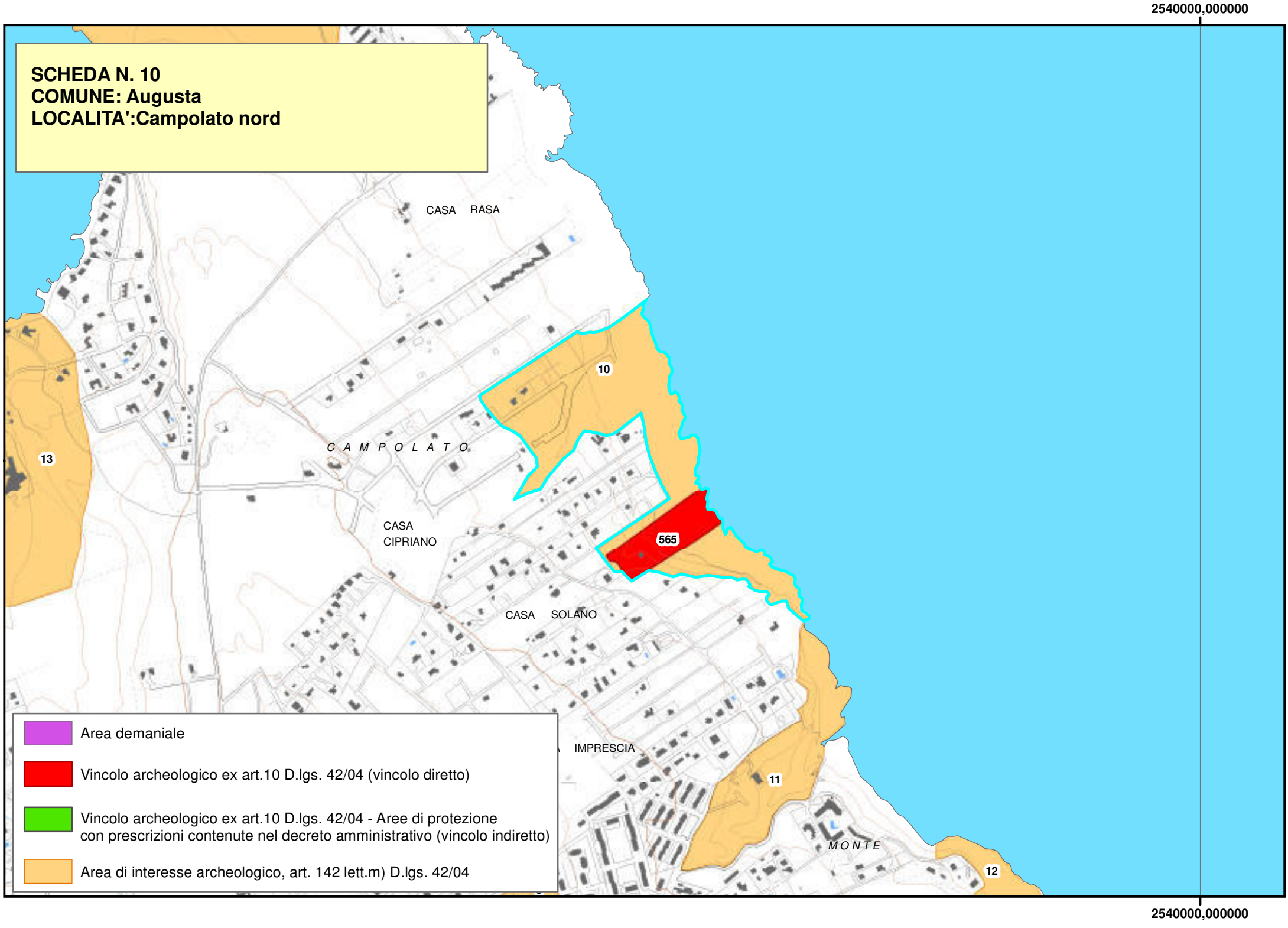
2540000,000000
SCHEDA N. 10
COMUNE: Augusta
LOCALITA':Campolato nord
CASA RASA
10
C A M P O L A T O
13
CASA
CIPRIANO
565
CASA SOLANO
IMPRESCIA
11
M O N T E
12
Area demaniale
Vincolo archeologico ex art.10 D.lgs. 42/04 (vincolo diretto)
Vincolo archeologico ex art.10 D.lgs. 42/04 - Aree di protezione
con prescrizioni contenute nel decreto amministrativo (vincolo indiretto)
Area di interesse archeologico, art. 142 lett.m) D.lgs. 42/04
2540000,000000

Beni Archeologici

Area Soprintendenza Beni Culturali Ambientali
Servizio I
SIRACUSA

Regione Siciliana

Assessorato dei Beni Culturali e Ambientali
e della Pubblica Istruzione

N. scheda	11
Ente Schedatore	89 SBCA SR
Localizzazione	
Provincia	Siracusa
Comuni interessati	Augusta
Località	Campolato Sud
Ambito/i	17
Unità di paesaggio	
Compilazione	
Data	
Nome compilatore	Soprintendenza di SR
Ruolo compilatore	

Denominazione

Due grotte di origine marina

Periodo

II/ IV d.C.

Descrizione del bene

Il saggio nella grotta B1 ha evidenziato una successione stratigrafica dall'età greca all'età del bronzo fino a tre paleosuoli alternati con sabbie e ghiaie. Il sottostante deposito di terra argillosa e rossastra conteneva specie di animali del 2° stock faunistico del Pleistocene Superiore: *hyena crocuta spelea*, *strombus bubonius*, e un femore di *elephas mnaidrensis*. Nel talus sono stati individuati dieci strati contenenti faune e frammenti fittili di età romana, medievale e moderna. In prossimità frammenti fittili della Cultura di Tarxien e a est buche per l'alloggiamento di pali di età preistorica. Nella grotta A si sono rinvenuti 23 strati con faune e reperti del Paleolitico Superiore e dell'età dei metalli. Nel talus della grotta, nei pressi di un canalone reperti faunistici del Pleistocene Superiore associati con reperti di età preistorica e romana.

Decreto istitutivo

Verbali

Caratteristiche

Tipo di vincolo	
Ente gestore / Proprietà	

Contesto ambientale

Osservazioni

Pubblicazioni in GURS

Albo Pretorio

Documenti acquisiti

Riferimenti topografici

Coordinate geografiche

Coord. piana est	
Coord. piana nord	

Superficie

Notizie storiche relative al bene

Fonti bibliografiche

L. Guzzardi, Kokalos,XXXIX-XL, 1993-1994, p.1299

Fonti iconografiche

Fonti archivistiche

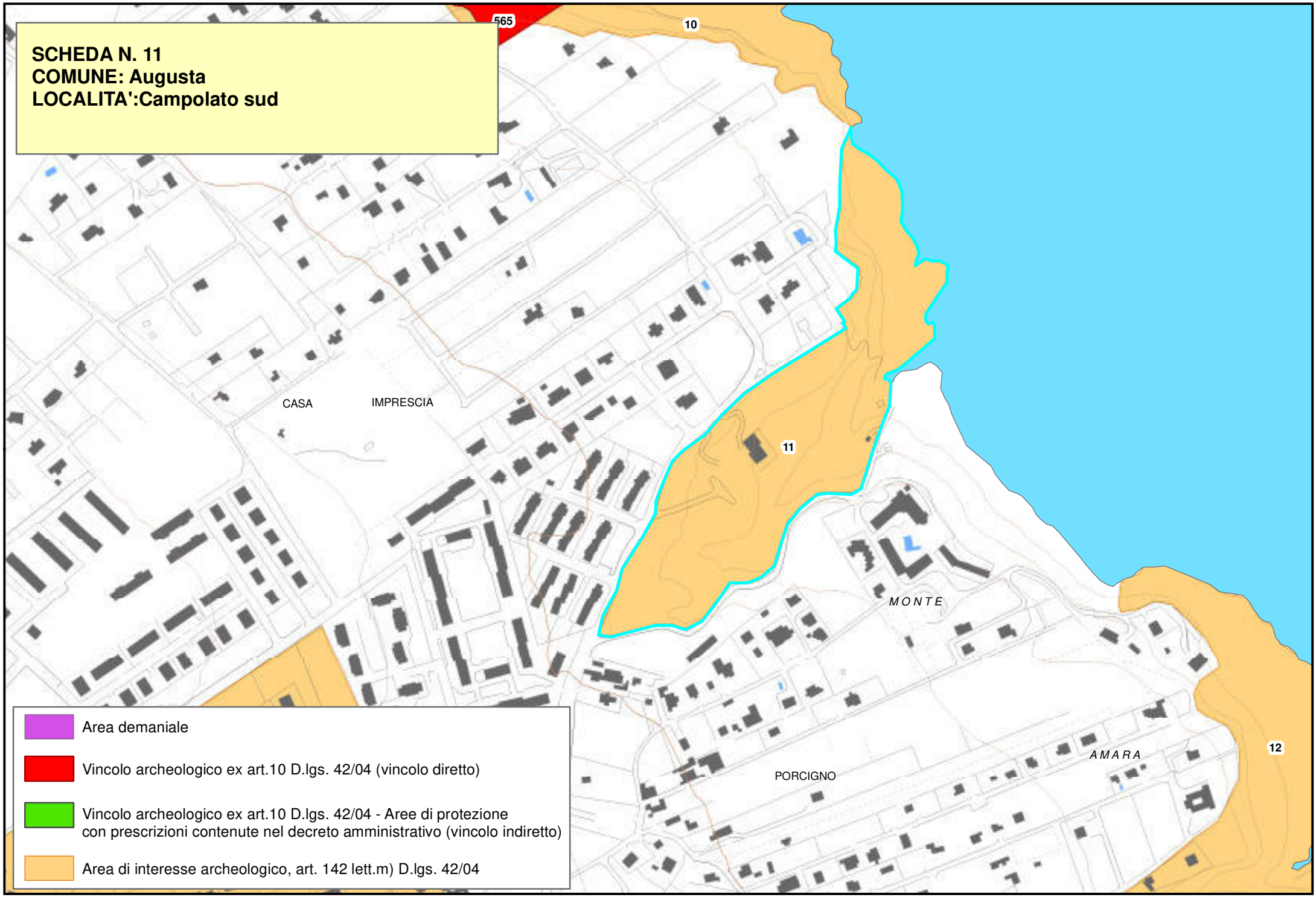
SCHEDA N. 11
COMUNE: Augusta
LOCALITA':Campolato sud
565
10
CASA
IMPRESCIA
11
MONTE
PORCIGNO
AMARA
12
Area demaniale
Vincolo archeologico ex art.10 D.lgs. 42/04 (vincolo diretto)
Vincolo archeologico ex art.10 D.lgs. 42/04 - Aree di protezione
con prescrizioni contenute nel decreto amministrativo (vincolo indiretto)
Area di interesse archeologico, art. 142 lett.m) D.lgs. 42/04

Piano Paesistico della Provincia di Siracusa

Beni Archeologici

Area Soprintendenza Beni Culturali Ambientali
Servizio I
SIRACUSA

Regione Siciliana

Assessorato dei Beni Culturali e Ambientali
e della Pubblica Istruzione

N. scheda	12
Ente Schedatore	89 SBCA SR
Localizzazione	
Provincia	Siracusa
Comuni interessati	Augusta
Località	Acquasanta - M. Amara - Cavalera
Ambito/i	17
Unità di paesaggio	
Compilazione	
Data	14/12/2005
Nome compilatore	Soprintendenza di SR
Ruolo compilatore	

Denominazione

Stazione in grotta del Paleolitico superiore e del Neolitico; area di rinvenimento di ceramiche di età tardo-antica e medievale.
(A2.5).

Periodo

Descrizione del bene

Sulla parete destra di un vallone fossile Amara, a circa 50 mt. dalla costa, si apre una grotta. Ricerche condotte all'interno di essa negli anni Sessanta dello scorso secolo, permisero di individuare la presenza di industria litica del Paleolitico superiore gravettiano e frammenti di strumenti e ceramiche impresse neolitiche. Lungo le pareti del vallone sono state segnalate altre grotte con ingressi ostruiti da detriti.
Nel pianoro calcareo a sud del vallone, all'interno di una proprietà privata in contrada Cavalera, vi è un silos di forma campanata scavato nella roccia, che presenta una bocca del diametro di quasi due metri. La parte più vicina alla sommità reca tracce di intonaco. La ricognizione di superficie sul terreno ha permesso di raccogliere molti frammenti di ceramica acroma, ingubbiata o decorata a pettine, attribuibili ad età tardo antica e medievale. Probabilmente il silos si trovava nelle vicinanze di una fattoria di età tardo-antica.

Decreto istitutivo

Verbali

Caratteristiche

Tipo di vincolo	D.Lgs.42/2004/art. 42/lett. a
Ente gestore / Proprietà	Pubblica e privata

Contesto ambientale

Vallone fossile perpendicolare alla costa e pianoro calcareo a sud a 60 m s.l.m.

Osservazioni

Pubblicazioni in GURS

Albo Pretorio

Documenti acquisiti

Riferimenti topografici

IGM f. 274 I NO

Coordinate geografiche

Coord. piana est	2539757,34840231
Coord. piana nord	4124865,13570378

Superficie

296671,08713597

Notizie storiche relative al bene

Fonti bibliografiche

Mentesana M., 1968a, Su una caverna preistorica di Monte Amara, "Notiziario storico di Augusta",2, pp. 8-54; Pianese S.P. Rassegna storica delle ricerche sul Paleolitico in Sicilia, Quaternaria X (1968), pp.241-242; Russo-Gianino, L'età della pietra nel territorio di Augusta,"Notiziario storico di Augusta",15, 1987, pp.7-24; Tusa S., La Sicilia nella preistoria. 1992, p.137; Russo I.-Gianino P.-Lanteri R., Augusta e territori limitrofi, I, Preistoria, Dal paleolitico superiore alla precolonizzazione, 1996, pp.41-49; Lanteri R., Augusta e il suo territorio, elementi per una carta archeologica, 1997, p.53-57; Guzzardi L., L'uomo e le grotte nella Preistoria della regione iblea, in Atti del 4° Convegno Speleologico della Sicilia, Ragusa 2004, pp. 296-299.

Fonti iconografiche

Fonti archivistiche

Elenco siti Comune di Augusta, n. 35; Prat. 1/01/18 (cartella); fotografie: scat. 70, cart. E1-E2, neg. 18504 -18502, cart. E3, neg. s. n.(stazione in grotta del Paleolitico superiore, dicembre 1964).

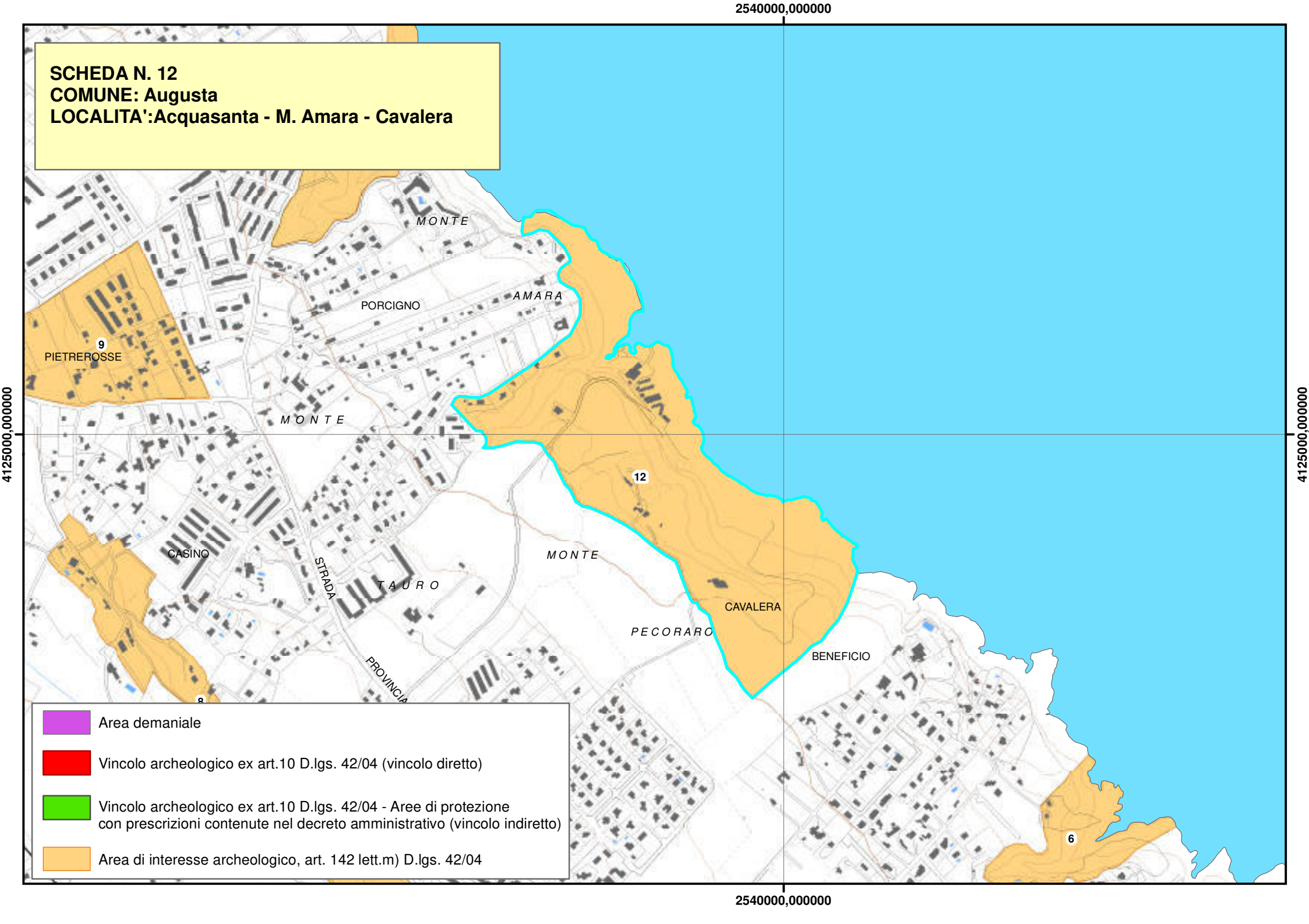
SCHEDA N. 12
COMUNE: Augusta
LOCALITA':Acquasanta - M. Amara - Cavalera
2540000,000000
4125000,000000
MONTE
AMARA
PORCIGNO
PIETREROSSE
9
MONTE
12
CASINO
STRADA
TAURO
MONTE
CAVALERA
PECORARO
BENEFICIO
PROVINCIA
6
Area demaniale
Vincolo archeologico ex art.10 D.lgs. 42/04 (vincolo diretto)
Vincolo archeologico ex art.10 D.lgs. 42/04 - Aree di protezione con prescrizioni contenute nel decreto amministrativo (vincolo indiretto)
Area di interesse archeologico, art. 142 lett.m) D.lgs. 42/04

Piano Paesistico della Provincia di Siracusa

Beni Archeologici

Area Soprintendenza Beni Culturali Ambientali
Servizio I
SIRACUSA

Regione Siciliana

Assessorato dei Beni Culturali e Ambientali
e della Pubblica Istruzione

N. scheda	13
Ente Schedatore	89 SBCA SR
Localizzazione	
Provincia	Siracusa
Comuni interessati	Augusta
Località	Punta Tonnara
Ambito/i	17
Unità di paesaggio	
Compilazione	
Data	14/12/2005
Nome compilatore	Soprintendenza di SR
Ruolo compilatore	

Denominazione

Siti di età mesolitica; villaggio neolitico. (A2).

Periodo

Descrizione del bene

Area di rinvenimento di industria mesolitica. Sul promontorio sono stati individuati buchi per pali, all'interno dei quali sono stati rinvenuti frammenti di ceramica impressa stentinelliana e industria litica appartenenti ad un insediamento di età neolitica.

Decreto istitutivo

Verbali

Caratteristiche	
Tipo di vincolo	D.Lgs. 42/2004, art. 42, lett. a) e m).
Ente gestore / Proprietà	Privata

Contesto ambientale

Banco calcareo a ridosso della falesia che chiude a nord-est l'insenatura della baia di Brucoli. L'area corrisponde al luogo di ubicazione di una tonnara, ancora in funzione fino allo scorso secolo.

Osservazioni

Pubblicazioni in GURS

Albo Pretorio

Documenti acquisiti

Riferimenti topografici

IGM f. 274 IV NE

Coordinate geografiche	
Coord. piana est	2537794,86229567
Coord. piana nord	4127333,03087691

Superficie

88192,9086580641

Notizie storiche relative al bene

Fonti bibliografiche

Basile B., L'arco costiero siracusano, in Lena G. - Basile B. - Di Stefano G., Approdi, porti, insediamenti costieri e linee di costa della Sicilia sud-orientale dalla Preistoria alla Tardo Antichità, "ArchStorSir", s. III,II,1988, p.23. Russo I.-Gianino P.-Lanteri R., Augusta e territori limitrofi, I, Preistoria, Dal paleolitico superiore alla precolonizzazione, 1996, pp. 50-53. Lanteri R., Augusta e il suo territorio, elementi per una carta archeologica, 1997, p.50; Linee Guida 1999, Carta Siti archeol. n.216.

Fonti iconografiche

Fonti archivistiche

Soprintendenza SR-
Elenco siti Comune di Augusta, n. 12;
Fotografie: scat.71, cart.13, neg.2794-27927-D (villaggio neolitico, aprile 1969).

SCHEDA N. 13
COMUNE: Augusta
LOCALITA':Punta Tonnara

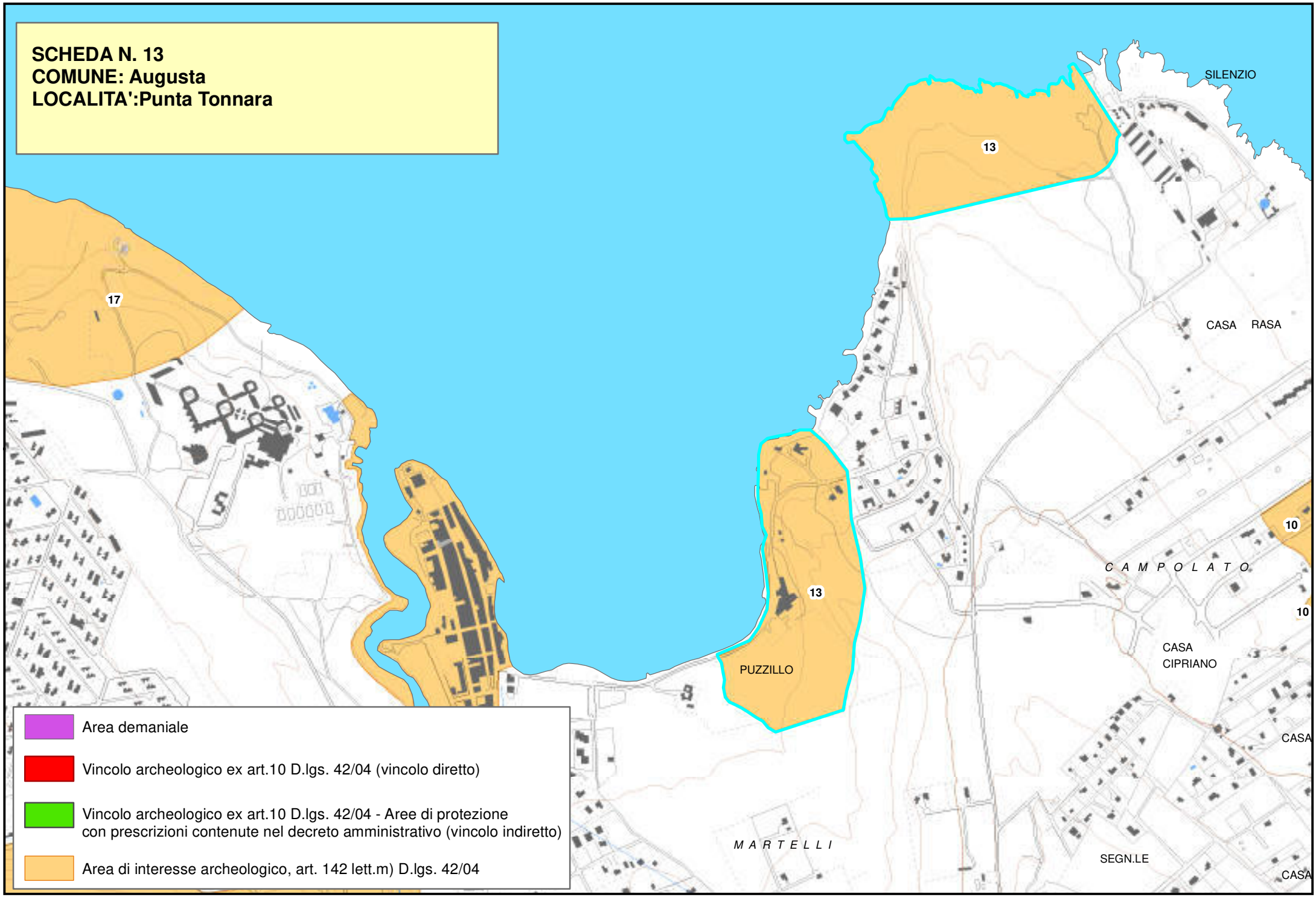

Beni Archeologici

Regione Siciliana

Area Soprintendenza Beni Culturali Ambientali
Servizio I
SIRACUSA

Assessorato dei Beni Culturali e Ambientali
e della Pubblica Istruzione

N. scheda	14
Ente Schedatore	89 SBCA SR
Localizzazione	
Provincia	Siracusa
Comuni interessati	Augusta
Località	Brucoli - Gisira
Ambito/i	17
Unità di paesaggio	
Compilazione	
Data	14/12/2005
Nome compilatore	Soprintendenza di SR
Ruolo compilatore	

Denominazione

Insediamento neolitico; necropoli di età tardo-antica; insediamento rupestre di età bizantina. (A2.5).

Periodo

Descrizione del bene

La presenza di un villaggio neolitico sulla penisola è testimoniata da una serie di buchi per pali individuati sul pianoro ovest che dà sul canale. All'estremità NO del pianoro, in prossimità di una spiaggetta formata da un'ansa del fiume, sono ancora visibili due tombe a fossa di età tardo-antica scavate nella roccia. Sembra che altre tombe siano andate distrutte durante la costruzione degli edifici moderni. Sempre sul pianoro, nelle adiacenze della zona in cui sono ubicati i buchi per pali, si erge il castello quattrocentesco, con una torre a pianta rettangolare eretta fra il 1462 e 1467, alla quale si aggiunsero bastioni di contorno nel XVI sec. Numerose grotte di origine naturale, modificate strutturalmente e adattate ad uso funerario, abitativo e cultuale, sono presenti lungo il vallone Porcaria. Esplorazioni recenti hanno rilevato l'esistenza all'interno della maggior parte di esse, di nicchie, edicole votive, graffiti e con simboli cristiani. Alcune grotte presentano tracce evidenti di un uso abitativo: pareti divisorie dei vani, fori utilizzati per l'alloggiamento degli incassi del sistema di chiusura ligneo, canaletti di scolo dell'acqua, numerose mensole e nicchie quadrate. Gli ipogei funerari esistenti sono tutti accomunati dalle tracce delle gallerie degli arcosoli monosomi e polisomi, da piccoli incavi per riporvi lucerne e da simboli cristiani, monogrammi e croci, graffiti sulle pareti. Al centro dell'insediamento rupestre vi è una grande grotta, luogo di culto dell'insediamento, come si evince dalle iscrizioni graffite in lingua greca in essa riscontrate, probabili ex-voto, numerosi graffiti presenti sulle pareti delle grotte, consentono di attribuire l'utilizzo delle stesse ad età bizantina. La fase più evidente è quella bizantina.

Decreto istitutivo

Verbali

Caratteristiche

Tipo di vincolo	D.Lgs.42/2004/art. 42/lett. c, m
Ente gestore / Proprietà	Pubblica

Contesto ambientale

Penisola che si protende in mare per circa 500m con direzione N-S, tra la foce del Porcaria ad ovest ed una vasta insenatura ad est che si conclude a Punta Tonnara. Il Canale di Brucoli è il tratto finale del fiume Porcaria che termina il suo corso incassato tra alte pareti di roccia prima di sfociare con un estuario nel Mar Ionio.

Osservazioni

Pubblicazioni in GURS

Albo Pretorio

Documenti acquisiti

Riferimenti topografici

I.G.M. 274 IV NE

Coordinate geografiche

Coord. piana est	2536321,59269599
Coord. piana nord	4125913,74270087

Superficie

348870,208438354

Notizie storiche relative al bene

Si apprende da Tucidide che un gruppo di Megaresi provenienti dalla Grecia vennero in Sicilia negli anni della colonizzazione greca. Essi sostarono dapprima nel luogo chiamato Trotilon che si ricerca lungo le sponde del fiume Pantakias, probabile fiume Porcaria; successivamente, scacciati dai Leontinoi, dopo varie peripezie, fondarono Megara Hyblaea. Dell'insediamento rupestre di età tardo-antica non si hanno notizie storiche. Nel IX sec. le incursioni arabe determinarono probabilmente uno spostamento della comunità di pescatori, che abitava in questo luogo, verso siti più sicuri e protetti quali Timpa Ddieri e Molinello. Molte delle grotte furono utilizzate come rifugio durante l'ultima guerra e talora sono ancora utilizzate quali depositi di attrezzi.

Nel XIV sec., Brucoli fu un importante caricatore che provvedeva all'esportazione del grano prodotto nei territori di Augusta e Lentini. Intorno al porto si sviluppò un modesto centro abitato la cui economia era legata alla commercializzazione marittima del grano, che fino al XVI secolo costituì la principale fonte di reddito. Tra il 1392 e il 1396 re Martino I il Giovane concesse in feudo a Gerardo di Guimerano il reddito di venti onze sopra il porto di Brucoli, cinquecento a Ugo di Santa Pau e seicentoquarantasette a Pietro Sancio di Calataimbio (?). Nel Quattrocento Brucoli fu aggregata alla Camera reginale aragonese. Il governatore reginale Giovanni Cabastida, tra il 1462 ed il 1467 o più probabilmente tra il 1466 e il 1467, fece costruire il castello a guardia dell'emporio. Il castello passò successivamente alla famiglia Lullo e poi fu aggregato ad Augusta, nel secolo XVI, quando questa ritornò al demanio regio. Nella prima metà del XVI secolo furono costruite due linee quadrangolari di fortificazione intorno alla torre quattrocentesca.

Fonti bibliografiche

Houel J., Voyage pittoresque des isles de Sicile, de Malta et de Lipari,1785, vol. III, pp.67-68; Amico V., Dizionario topografico della Sicilia, 1858, s.v. Bruca; idem s.v. Pantagia; Orsi P., "NSc" 1898, p.22; Periegesi archeologica, "NSc", 1902b, pp.637-639; Bernabò Brea, Il crepuscolo del re Hyblon, "PP",CXX, 1968, pp.169,186; Messina A., Le chiese rupestri del Siracusano, 1979, p.81; Russo I-Gianino P., L'età della pietra nel territorio di Augusta, "Notiziario storico di Augusta",15, 1987, pp.18-19; Basile B., L'arco costiero siracusano, in Lena G. - Basile B. - Di Stefano G., Approdi, porti, insediamenti costieri e linee di costa della Sicilia sud-orientale dalla Preistoria alla Tardo Antichità, "ArchStorSir", s. III,II,1988, p.23; Russo-Gianino-Lanteri, Augusta e territori limitrofi, I, Preistoria, Dal paleolitico superiore alla precolonizzazione, "ArchStorSir", suppl. n.5, 1996, pp.92-96; Lanteri R., Augusta e il suo territorio. Elementi per una carta archeologica, 1997, p.18-19; Lanteri, Nuove acquisizioni sulla prima età del bronzo nell'area iblea: la necropoli

di Cava Baratta sul medio corso del Cantera, "ArchStorSir",1996b, p.22. L. Di Giacomo, Un'espressione lito-culturale del territorio augustanese: le calcare del Granatello, in Archeologia dell'architettura VI, 2001, pp.14-15; Nicotra F., Insediamento rupestre di età bizantina del basso corso del Porcaria, tesi di laurea, Università degli studi di Catania, Facoltà di Lettere e Filosofia, 2004. Linee Guida 1999, Carta Siti archeol. n. 215.

Fonti iconografiche

Carta nautica del genovese Pietro Visconte, 1318. Stampa inglese di E. G. Smith,1823.

Fonti archivistiche

Soprintendenza SR-
Elenco siti Comune di Augusta, n.11; Prat. 01/01/16 (cartella);
fotografie: scat.71, cart. 14, neg.27921-27923-D (insediamento neolitico,aprile 1969); scat.71, cart. 9-10, neg. 27921, 17984-D (castello, aprile 1969); scat.71, cart.1, neg. 4073-4074-B (insediamento rupestre di età tardo-antica e bizantina); scat.71, cart.15, neg. 27919-27920-D (ingrottamenti nei pressi del Porto-Canale, aprile 1969).

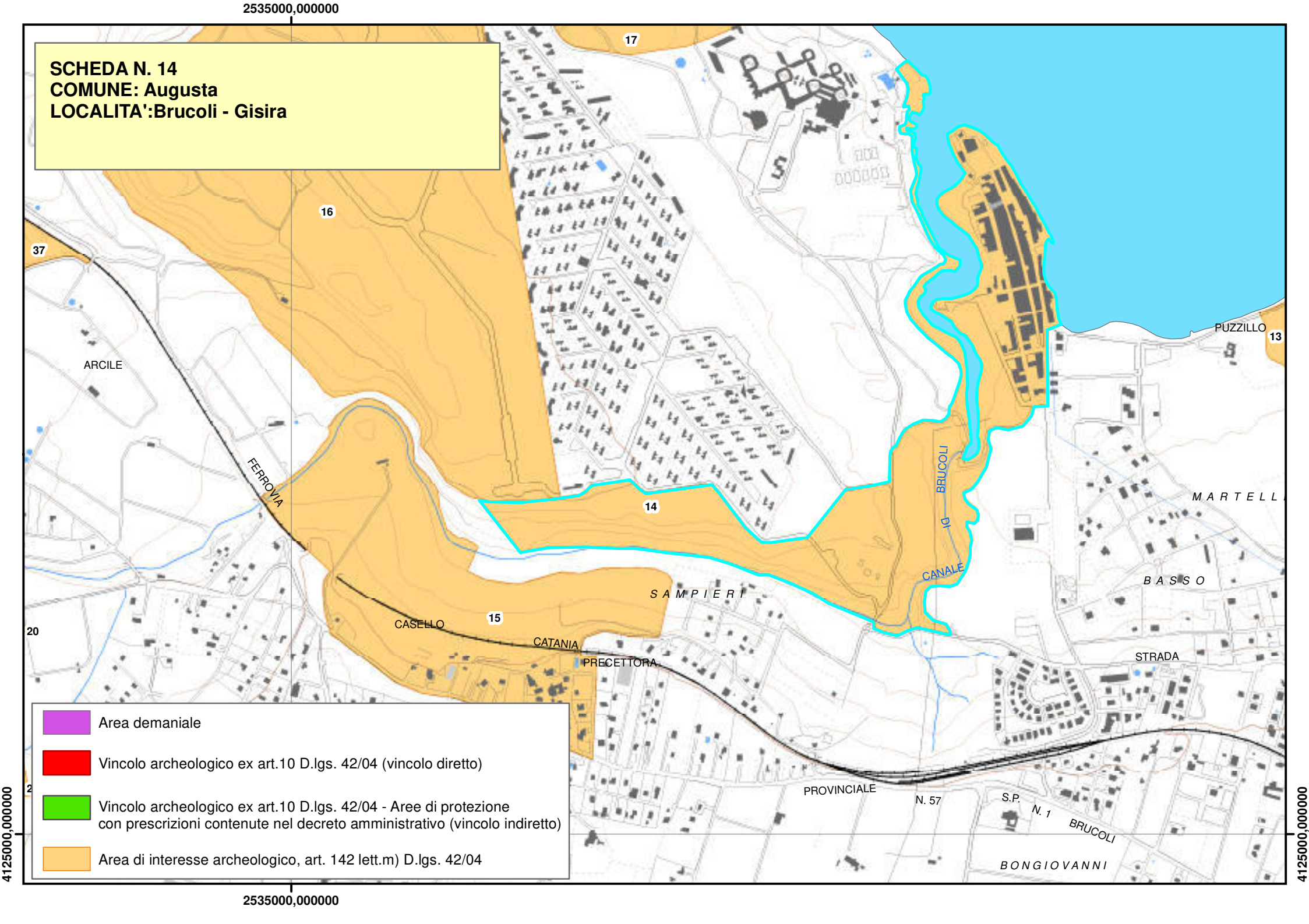
SCHEDA N. 14
COMUNE: Augusta
LOCALITA':Brucoli - Gisira
2535000,000000
4125000,000000
17
16
37
14
15
20
ARCILE
FERROVIA
CASELLO
CATANIA
PRECETTORA
SAMPIERI
BRUCOLI
CANALE
PUZZILLO
13
MARTELL
BASSO
STRADA
PROVINCIALE
N. 57
S.P.
N. 1
BRUCOLI
BONGIOVANNI
Area demaniale
Vincolo archeologico ex art.10 D.lgs. 42/04 (vincolo diretto)
Vincolo archeologico ex art.10 D.lgs. 42/04 - Aree di protezione con prescrizioni contenute nel decreto amministrativo (vincolo indiretto)
Area di interesse archeologico, art. 142 lett.m) D.lgs. 42/04

Piano Paesistico della Provincia di Siracusa

Beni Archeologici

Area Soprintendenza Beni Culturali Ambientali
Servizio I
SIRACUSA

Regione Siciliana

Assessorato dei Beni Culturali e Ambientali e della Pubblica Istruzione

N. scheda	15
Ente Schedatore	89 SBCA SR
Localizzazione	
Provincia	Siracusa
Comuni interessati	Augusta
Località	Percettora - Sampieri
Ambito/i	17
Unità di paesaggio	
Compilazione	
Data	14/12/2005
Nome compilatore	Soprintendenza di SR
Ruolo compilatore	

Denominazione

Insediamento neolitico; insediamento di età greca e romano imperiale.
(A2.5)

Periodo

Descrizione del bene

Nella contrada Percettora è localizzata una stazione neolitica, indiziata dal ritrovamento di esemplari in selce e dalla presenza di buchi per pali.
Recenti sopralluoghi hanno consentito, inoltre, di individuare nell'area un deposito paleontologico. Frammenti ceramici si trovano sparsi per una vasta area pianeggiante sulla sponda destra del Porcaria ad un chilometro e mezzo in linea d'aria dalla foce del torrente. Fra i materiali raccolti, databili al IV sec. a.C., si segnalano un frammento di ansa di anfora con bollo e un frammento fittile di decorazione architettonica con testa di leone a rilievo. Qui probabilmente sorgeva in età ellenistica un insediamento le cui strutture possono essere messe in luce soltanto dallo scavo archeologico. La posizione vicino al fiume ed in prossimità di una sorgente deve aver favorito il sito attestato fino ad età romano imperiale (terra sigillata). In un piccolo rilievo roccioso vicino, si apre una grotta crollata nella parte anteriore; al di sopra di essa si notano canaletti e vasche scavate nella roccia.
Sull'argine del torrente i resti di una struttura muraria, forse un ponticello, di difficile datazione.

Decreto istitutivo

Verbali

Caratteristiche

Tipo di vincolo	D.Lgs.42/2004/art. 42/lett. c, m
Ente gestore / Proprietà	Privata

Contesto ambientale

Pianura alluvionale sulla sponda destra del torrente Porcaria.

Osservazioni

Pubblicazioni in GURS

Albo Pretorio

Documenti acquisiti

Riferimenti topografici

I.G.M. f. 274 IV NE

Coordinate geografiche

Coord. piana est	2535361,80480951
Coord. piana nord	4125558,02568732

Superficie

313903,949553127

Notizie storiche relative al bene

Il sito è ricordato da J. Houel, il quale si era recato in questo luogo per cercare dei "bagni" che non riuscì a trovare. Notizie più precise vengono date dall'abate Zuppello, il quale ci informa che il terreno era proprietà dei Padri Domenicani. Residui di bagni si ammiravano nella casa di un ortolano, dove, durante i lavori eseguiti nel 1753 (Houel viene dopo?), si trovò un lastricato di pietra bianca con scalini di marmo bianco, che i padri si affrettarono a vendere. Zuppello ritenne di dover collocare qui l'antica Trotilon, per avervi individuato resti dallo stesso interpretati quali pertinenze di antichi acquedotti, granai, bagni e sepolture.

Fonti bibliografiche

Houel J., Voyage pittoresque des isles de Sicile, de Malta et de Lipari,1785, vol. III, p.68; Zuppello Santangelo F., Memorie storiche della città di Augusta (fine XVIII sec. inizi XIX sec., ms. inedito, Biblioteca comunale di Augusta, fondo Blasco), pp.73,86; Lanteri R., Insediamenti antichi nel territorio di Augusta, tesi di Perfezionamento in Archeologia Classica, Università degli studi di Catania. 1991-92, pp. 60-64. Lanteri R., Augusta e il suo territorio, elementi per una carta archeologica, 1997, p.32; Linee Guida 1999, Carta siti archeol. nn. 213 e 219.

Fonti iconografiche

Fonti archivistiche

Soprint. di SR-
Elenco siti Comune di Augusta, nn. 9-10; prat. 01/01/05 (cartella) e 01/01/34 .

2535000,000000

SCHEDA N. 15
COMUNE: Augusta
LOCALITA': Percettora - Sampieri

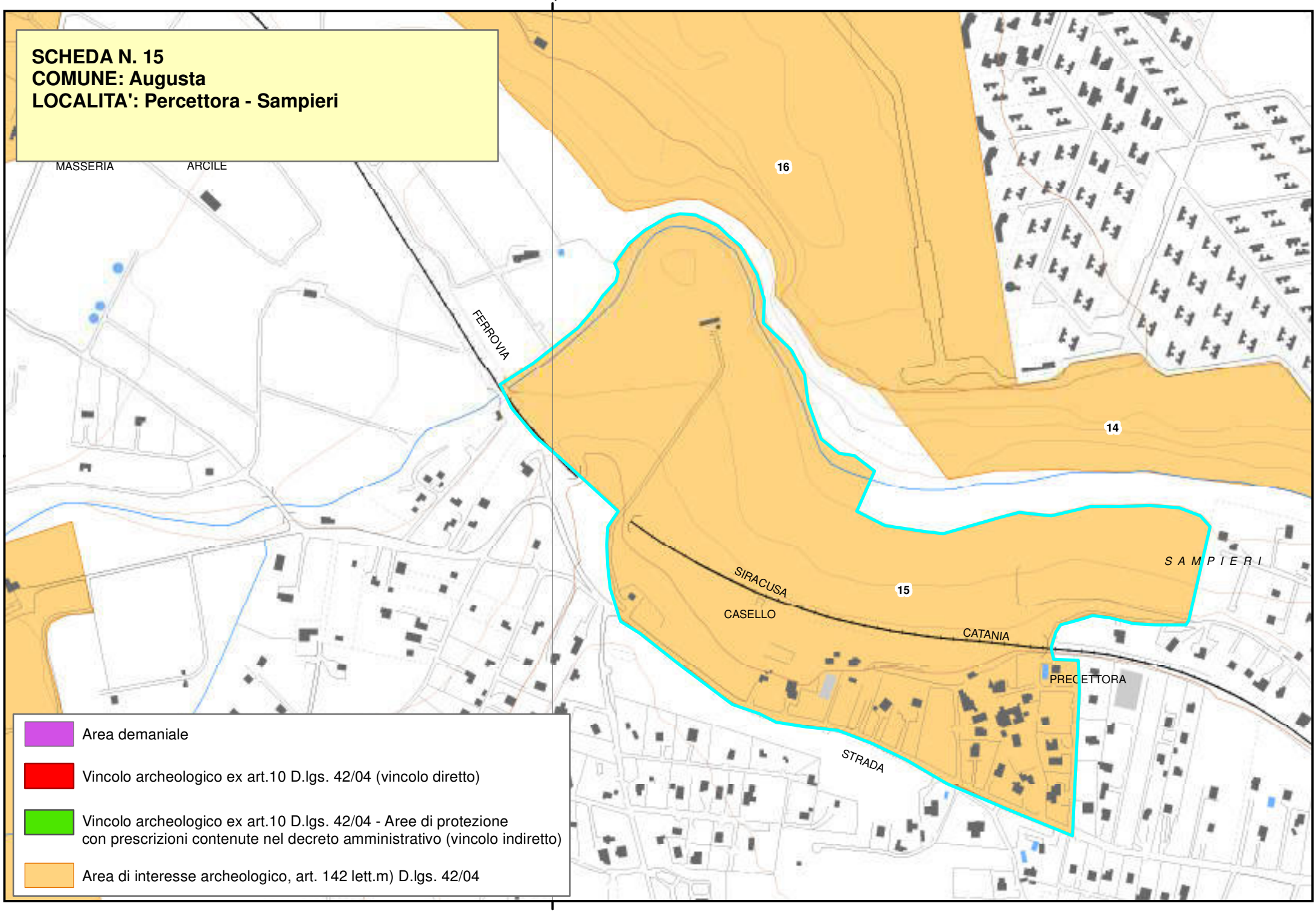

Area demaniale

Vincolo archeologico ex art.10 D.lgs. 42/04 (vincolo diretto)

Vincolo archeologico ex art.10 D.lgs. 42/04 - Aree di protezione con prescrizioni contenute nel decreto amministrativo (vincolo indiretto)

Area di interesse archeologico, art. 142 lett.m) D.lgs. 42/04

2535000,000000

Piano Paesistico della Provincia di Siracusa

Beni Archeologici

Area Soprintendenza Beni Culturali Ambientali
Servizio I
SIRACUSA

Regione Siciliana

Assessorato dei Beni Culturali e Ambientali
e della Pubblica Istruzione

N. scheda	16
Ente Schedatore	89 SBCA SR
Localizzazione	
Provincia	Siracusa
Comuni interessati	Augusta
Località	Cozzo Gisira - Banco - P. Bonico
Ambito/i	17
Unità di paesaggio	
Compilazione	
Data	14/12/2005
Nome compilatore	Soprintendenza di SR
Ruolo compilatore	

Denominazione

Villaggio neo-eneolitico e sepolture di età neolitica; insediamento e necropoli dell'età del Bronzo Antico; tomba a tholos del Bronzo medio; latomie di età greca nei pressi della linea di costa; area di rinvenimento di ceramica greca di fine V - inizi IV sec. a.C.; vasca scavata nella roccia e due"altari" scavati nella roccia datati all'età dei metalli.
(A1).

Periodo

Descrizione del bene

Sul pianoro calcareo della Gisira, a ovest di Punta Bonico, è stato individuato un insediamento preistorico. Nel corso di una campagna di scavo condotta dalla Soprintendenza di Siracusa sono stati portati alla luce resti di scavi nella roccia di età preistorica ed in particolare di un sistema di buchi che definisce due grandi capanne di forma rettangolare ad angoli arrotondati (m 5x2). Udi esse presenta tre buche lungo l'asse maggiore che dovevano servire per i pali portanti della copertura. Nelle buche, insieme alle pietre di rincalzo dei pali, sono stati ritrovati frammenti di strumenti litici (lamette, nuclei e schegge di lavorazione di ossidiana e selce) e frammenti fittili, che hanno permesso di datare l'insediamento a una fase di transizione fra il tardo Neolitico e la prima età del Rame.
Su un pianoro, alle pendici del Cozzo Gisira, già Orsi aveva segnalato la presenza di buchi per pali disposti secondo un tracciato apparentemente circolare di alcune fosse ellittiche ricollegabili a un villaggio del Bronzo Antico, sulla base della ceramica e dei frammenti di industria litica castellucciani raccolti in superficie nell'area. Alcune tombe a grotticella artificiale, scoperte nella balza rocciosa sottostante, furono ricollegate a una piccola necropoli attinente al villaggio. Nei pressi furono trovati i resti di un pithos e di una vaschetta delimitata da pietre, frammenti ceramici acromi e a vernice nera, e qualche frammento di tegolone, datati alla fine del V- inizi del IV sec. a.C. E' probabile che tali materiali indizino una frequentazione occasionale, legata forse ad un riutilizzo delle grotte preistoriche in età greca. In successive ricognizioni di superficie sono state localizzate due tombe vicine: una del Bronzo Antico con prospetto monumentale, l'altra, a tholos, databile al Bronzo medio, ma probabilmente realizzata modificando una preesistente tomba castellucciana; sullo sperone meridionale del pianoro, ai margini del vallone Porcaria, sono state segnalate due piattaforme circolari risparmiate nella roccia interpretate come altari databili all'età dei metalli. Come si deduce da dati di archivio, recenti scavi condotti dalla Soprintendenza di Siracusa, diretti dalla Dott.ssa Basile, agli inizi degli anni Novanta del secolo scorso, hanno messo in luce, nella stessa area, un villaggio del Bronzo Antico e alcune tombe della stessa epoca scavate nei cocuzzoli rocciosi circostanti. Alla sommità di uno dei cocuzzoli rocciosi che emergono dal pianoro è stata individuata una vasca ovale in cui confluiva una canaletta di scolo assegnabili ad età moderna. Nella zona costiera, a est del pianoro, la Soprintendenza di Siracusa negli anni Sessanta eseguì una serie di esplorazioni sul banco roccioso di Punta Bonico, mettendo in luce serie discontinue di buchi, per la maggior parte di origine naturale, ma in alcuni casi ampliati e adattati dall'uomo. La loro posizione irregolare non permise di definire i perimetri delle capanne, che si è supposto siano state più volte spostate e ricostruite. In superficie si rinvennero frammenti di strumenti litici in selce e ossidiana (lame, bulini, raschiatoi), macinelli ed accette di basalto, ceramiche a decorazione impressa e incisa di facies stentinelliana. Non lontano dal villaggio, al margine di una cava recente, furono individuati e scavati: due tombe a fossa ovale foderata di pietre, un focolare circolare delimitato da pietre e una fossa con resti di un'inumazione, dove si raccolse una macina per triturare l'ocra. Nei pressi della linea di costa sono visibili alcune latomie i cui tagli ci riportano a età greca.
Ai margini meridionali dell'ex feudo Arcile, sono stati ritrovati materiali fittili e litici attribuiti al Bronzo antico. I materiali sono costituiti da frammenti di strumenti di selce, ossidiana, basalto, e frammenti di rozza ceramica d'impasto. E' stato ipotizzato che il villaggio si trovasse a monte della spianata, dove oggi sorge un agrumeto, e che fosse in relazione con il vicino insediamento castellucciano individuato nei pressi di Cozzo Gisira.

Decreto istitutivo

Verbali

Caratteristiche

Tipo di vincolo	D.Lgs.42/2004/art. 42/lett. m
Ente gestore / Proprietà	Privata

Contesto ambientale

Pianoro calcareo con cocuzzoli rocciosi emergenti delimitato a sud e ad ovest da un'ansa del torrente Porcaria. Promontorio costiero sul pianoro calcareo della Gisira a sud della Baia Arcile. Fascia pianeggiante a ridosso del versante sud di Gisira, in lieve pendio verso l'ansa del torrente Porcaria.

Osservazioni

Pubblicazioni in GURS

Albo Pretorio

Documenti acquisiti

Riferimenti topografici

I.G.M. f. 274 IV NE

Coordinate geografiche

Coord. piana est	2535141,7088463
Coord. piana nord	4126594,52116955

Superficie

979496,486176921

Notizie storiche relative al bene

Fonti bibliografiche

Orsi, 1895a, Notizie diverse, "BPI", XXI, p. 51; Bernabò Brea L., Abitato neolitico ed insediamento maltese dell'età del Bronzo nell'isola di Ognuna (Siracusa) e i rapporti fra la Sicilia e Malta dal XVI al XIII sec. a.C., "Kokalos", XII, 1966, pp.55-57; Mentesana M.,

La Gisira,"Notiziario storico di Augusta",1, 1967, pp.41- 69; Spigo U., Brucoli, Ricerche in c.da Gisira, "Kokalos"XXX-XXXI,II,2. 1984-85, p. 866-68; Tusa S., La Sicilia nella preistoria, 1992, pp.206, 290-293; Russo-Gianino, L'età della pietra nel territorio di Augusta,"Notiziario storico di Augusta",15, 1987, pp.17-19; Basile B., L'arco costiero siracusano, in Lena G. - Basile B. - Di Stefano G., Approdi, porti, insediamenti costieri e linee di costa della Sicilia sud-orientale dalla Preistoria alla Tardo Antichità, "ArchStorSir", s. III,II,1988,pp.22-23; Tusa S.,La Sicilia nella preistoria. 1992, pp. 290-293; Russo-Gianino, Megalitismo ridotto Mediterraneo, Nuove acquisizioni sull'architettura funeraria monumentale della prima età dei metalli nella cuspide sud-orientale della Sicilia, "ArchStorSir", s.III, VI, 1992, p.13; Russo I.-Gianino P.-Lanteri R., Augusta e territori limitrofi, I, Preistoria, Dal Paleolitico superiore alla precolonizzazione, 1996, pp. 82-91 e pp. 97-99; Lanteri R., Augusta e il suo territorio, elementi per una carta archeologica, 1997. pp.21,23-26; Linee Guida 1999, n. 209-210.

Fonti iconografiche

Fonti archivistiche

Soprintendenza SR-
Elenco siti Comune di Augusta, n. 6-7;
prat. 01/01/03 (cartella); fotografie: scat. 71, cart. 18-77, 81-90, negg: 95529-91706-D, 94084-94087-D, 94091-94099-D, 94104-94106-D, 94122-94132-D, 94135- 94144 (villaggio e sepolture neolitiche, scavi 1982-1983); prat. 01/01/06 (cartella); scat.71.1, cart. 91, 93-97, 128-129, 141-151, 158-159, neg.138150-138151-D, 138154-138157-D,138159-138163-D, 138115, 138117-D, 138184-138187-D (necropoli del Bronzo Antico, gennaio-agosto 1991); scat.71.1, cart. 91-197, neg. 138151-138153-D,138158-D, 138066-138114-D, 138118-138138-D, 138173-138183-D, 138188-138199-D, 135908-135980- D (insediamento del Bronzo Antico, gennaio-settembre 1991).
prat. 01/01/06; fotografie: scat. 71, cart. 2-8, 19911-19916.D, 20554-20559.D (necropoli neolitica, 29 sett. 1965); scat.71, cart.9, s.n. neg. (villaggio neolitico, maggio 1968).

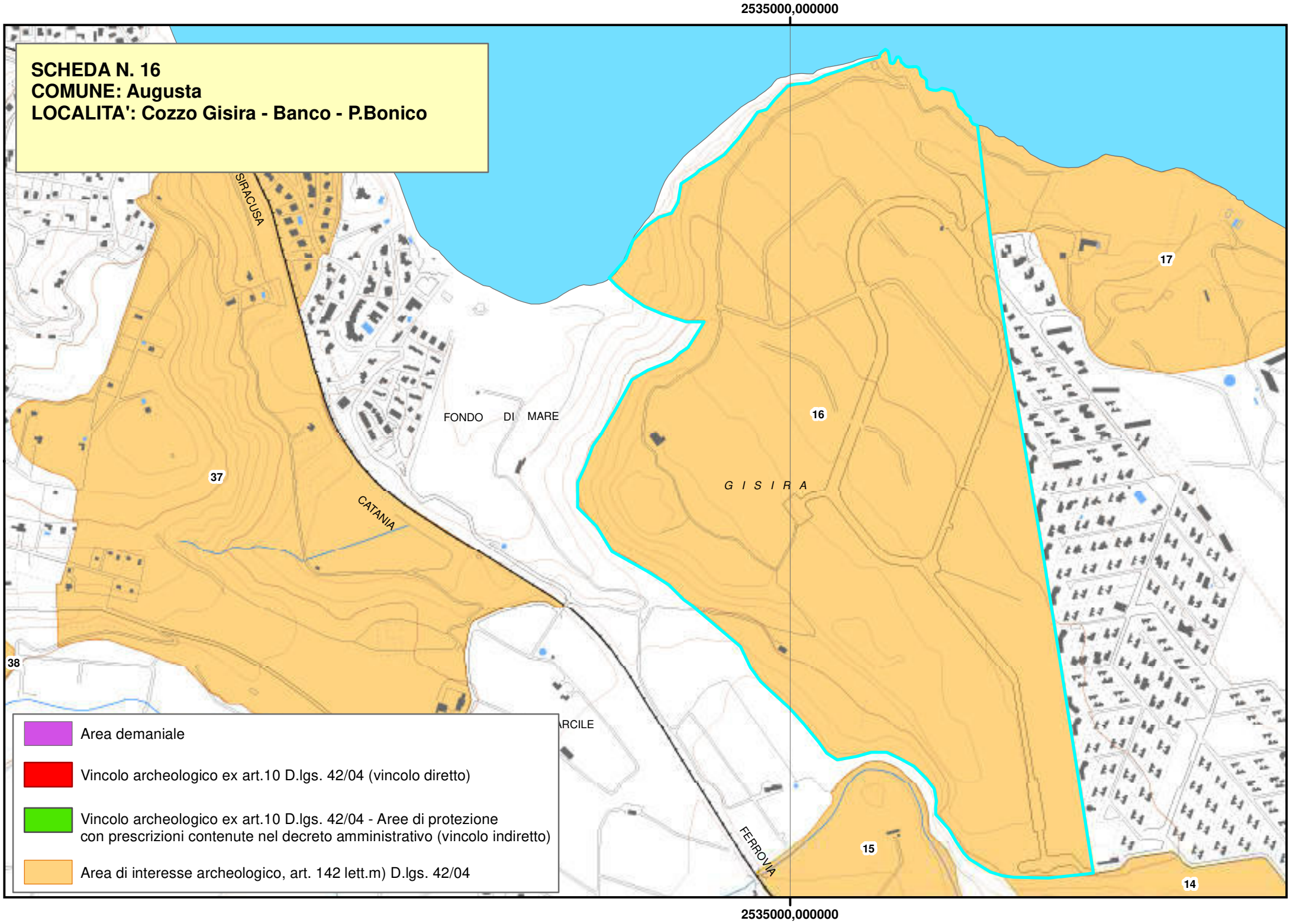
2535000,000000
SCHEDA N. 16
COMUNE: Augusta
LOCALITA': Cozzo Gisira - Banco - P.Bonico
SIRACUSA
FONDO DI MARE
16
17
37
CATANIA
G I S I R A
38
RCILE
FERROVIA
15
14
Area demaniale
Vincolo archeologico ex art.10 D.lgs. 42/04 (vincolo diretto)
Vincolo archeologico ex art.10 D.lgs. 42/04 - Aree di protezione con prescrizioni contenute nel decreto amministrativo (vincolo indiretto)
Area di interesse archeologico, art. 142 lett.m) D.lgs. 42/04
2535000,000000

Piano Paesistico della Provincia di Siracusa

Beni Archeologici

Area Soprintendenza Beni Culturali Ambientali
Servizio I
SIRACUSA

Regione Siciliana

Assessorato dei Beni Culturali e Ambientali e della Pubblica Istruzione

N. scheda	17
Ente Schedatore	89 SBCA SR
Localizzazione	
Provincia	Siracusa
Comuni interessati	Augusta
Località	Gisira - Adonai
Ambito/i	17
Unità di paesaggio	
Compilazione	
Data	14/12/2005
Nome compilatore	Soprintendenza di SR
Ruolo compilatore	

Denominazione

Fornace tardo-imperiale; ambienti ipogei di età tardoantica e altomedievale; chiesa rupestre di età bizantina.
(A3).

Periodo

Descrizione del bene

All'estremità nord-orientale del pianoro della Gisira, in prossimità della costa, sorge una chiesa dedicata alla Mater Adonai, che ingloba al suo interno una grotta di origine naturale, nucleo originario del culto. L'interno dell'ambiente rupestre a pianta quasi quadrata, alto circa 2.80 m., è rivestito da un intonaco, oggi deteriorato dall'umidità, che ricopriva le pareti e la volta. Al centro della volta è ricavato un grosso foro comunicante con un ambiente del monastero soprastante. Sulla parete di fondo vi è un affresco mal conservato applicato su un livellamento di un piccolo sperone di roccia; di esso è distinguibile solo l'immagine della Vergine incoronata con il Bambino tra le braccia. Sulle pareti laterali rimangono decorazioni floreali e lineari dipinte. A nord della grotta una scala conduce al monastero soprastante, caratterizzato da vani adibiti a servizi e a dormitori. A sud la grotta è collegata ad un altro ambiente ipogeico, cui si accede da un'apertura nella parete sinistra, oggi murata. Altre grotte, tra cui un ipogeo funerario, si trovano in un breve vallone, ad est della chiesetta rupestre.
Nel vicino tratto costiero vicino si segnala una fornace di età tardo-romana.

Decreto istitutivo

Verbali

Caratteristiche

Tipo di vincolo	D.Lgs.42/2004/art. 42/lett. c, m
Ente gestore / Proprietà	Ecclesiastica e privata

Contesto ambientale

Pianoro calcareo con vegetazione originaria.

Osservazioni

Pubblicazioni in GURS

Albo Pretorio

Documenti acquisiti

Riferimenti topografici

I.G.M. f. 274 IV NE

Coordinate geografiche

Coord. piana est	2535653,77287944
Coord. piana nord	4127100,31699827

Superficie

45266,328036072

Notizie storiche relative al bene

Secondo le fonti agiografiche, durante le persecuzioni del III sec. d.C., alcune comunità cristiane trovarono rifugio nella grotta. Si racconta che il vescovo Agatone, volendo sottrarsi alla persecuzione di Diomede, approdò nella baia di Agnone e da qui passò nel territorio di Lentini, dove riuscì a sfuggire alle ricerche del tiranno Tertullo. Successivamente insieme ad altri cristiani, cercò rifugio in un ipogeo aperto su uno dei fianchi della Gisira. La piccola comunità cristiana, scelse come luogo di culto un vicino tempietto, dedicato alla Madre di Dio, fatto erigere qualche anno prima da Publio, ma abbandonato durante le persecuzioni di Armato. Esso è identificabile con la grotta Adonai.

Fonti bibliografiche

Amico V., Dizionario topografico della Sicilia,1858, s.v Donia; Vigo A., Neofito (ossia, Cenno storico delle Grotte del Greco, alle falde del Monte Assia in Sicilia, dei Santi che le abitarono, della Immagine di Maria Mater Adonai e dell'Eremo sotto questo titolo) 1872, p.66-118,158; Zuppello Santangelo F., Memorie storiche della città di Augusta (fine XVIII sec). - ms. inedito, Biblioteca comunale di Augusta, fondo Blasco), pp.31-35; Salomone S., Augusta illustrata ovvero Storia di Augusta, 1876, pp.134-136; Strazzulla V., Storia ed archeologia di Trotilon, Xifonia, ed altri siti presso Augusta di Sicilia, 1899, pp.489-497; Orsi, Mulinello presso Augusta, "NSc", 1902b, p.643; Agnello, L'architettura bizantina in Sicilia 1952, pp. 236-242; Garana O. Le catacombe siciliane e i loro martiri, 1961, p. 173; Messina A., Le chiese rupestri del Siracusano 1979, pp. 86-87;Lanteri, Insediamenti di età tardo antica nel territorio megarese,1996b, p.23; Lanteri R., Augusta e il suo territorio, elementi per una carta archeologica, 1997, pp. 20-23. Linee Guida 1999, Carta Siti archeol. nn. 211-212.

Fonti iconografiche

Fonti archivistiche

Soprint. di SR-
Elenco siti Comune di Augusta, n. 7; prat. 01/01/11 (cartella).

SCHEDA N. 17
COMUNE: Augusta
LOCALITA': Gisira - Adonai

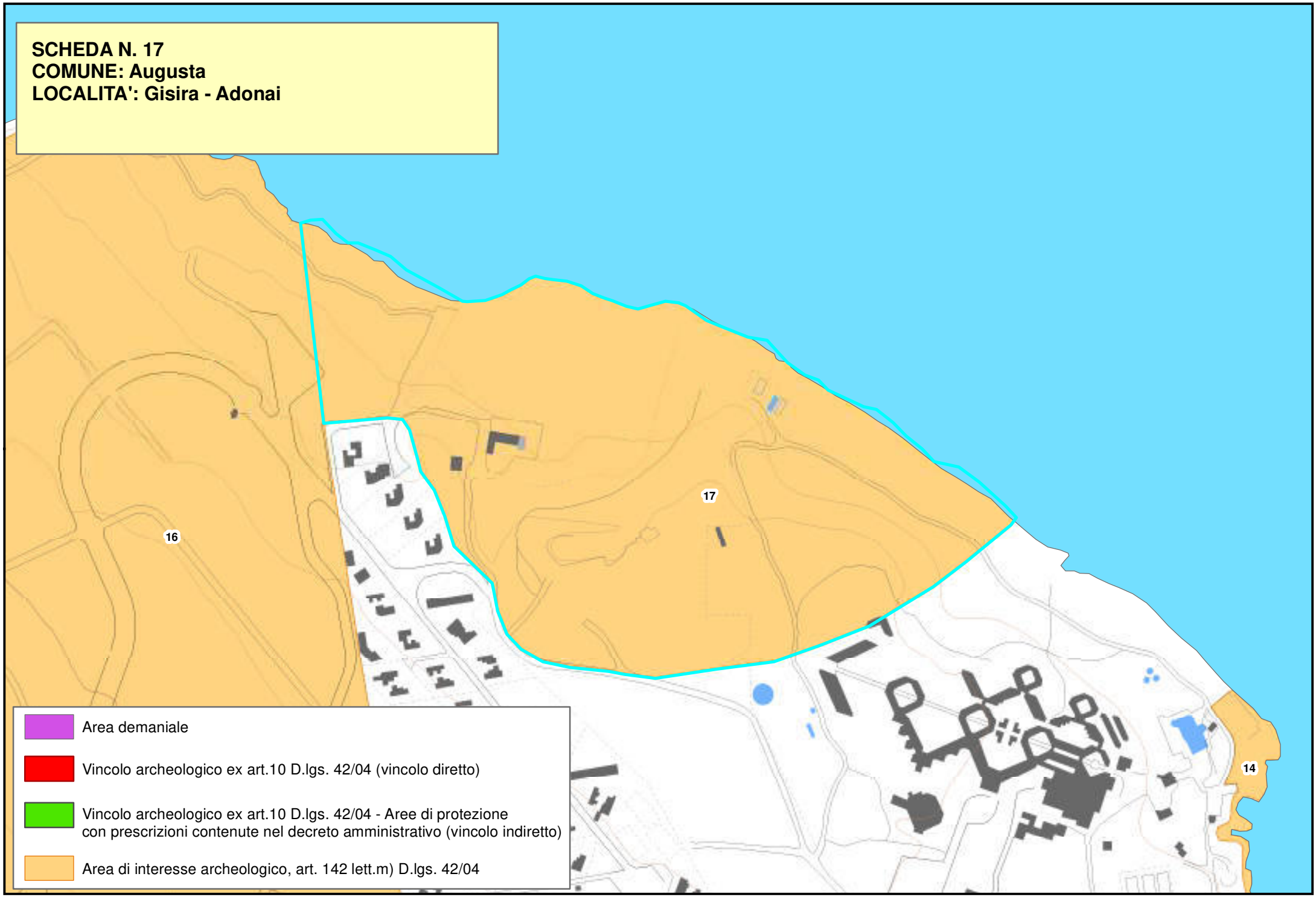

Piano Paesistico della Provincia di Siracusa

Beni Archeologici

Area Soprintendenza Beni Culturali Ambientali
Servizio I
SIRACUSA

Regione Siciliana

Assessorato dei Beni Culturali e Ambientali
e della Pubblica Istruzione

N. scheda	18
Ente Schedatore	89 SBCA SR
Localizzazione	
Provincia	Siracusa
Comuni interessati	Augusta
Località	Piano Camera - Stallonaro
Ambito/i	17
Unità di paesaggio	
Compilazione	
Data	14/12/2005
Nome compilatore	Soprintendenza di SR
Ruolo compilatore	
Denominazione	
Necropoli di età tardo romana. Area di rinvenimento di ceramica di età tardo-romana. (A2.2).	
Periodo	
Descrizione del bene	
Sulla sommità di un modesto rilievo calcareo una necropoli con tombe a fossa scavate nella roccia. Diverse di esse andarono distrutte per la costruzione di una strada, ad eccezione di due del tipo a fossa rettangolare, con riquadratura sulla parte superiore, su cui si incastrava la lastra di chiusura. Sui fianchi del rilievo sono stati raccolti frammenti ceramici di terra sigillata chiara.	
Decreto istitutivo	

Verbali	
Caratteristiche	
Tipo di vincolo	
Ente gestore / Proprietà	Privata
Contesto ambientale	
Sommità di un piccolo rilievo roccioso a sud del torrente Porcaria.	
Osservazioni	
Pubblicazioni in GURS	
Albo Pretorio	
Documenti acquisiti	
Riferimenti topografici	
I.G.M. f. 274 IV NE	
Coordinate geografiche	
Coord. piana est	2533414,90526408
Coord. piana nord	4124692,64029021
Superficie	
77448,1639638577	
Notizie storiche relative al bene	
Fonti bibliografiche	

Lanteri R., Insediamenti di età tardo antica nel territorio megarese,1996b, p.24. Lanteri R., Augusta e il suo territorio, elementi per una carta archeologica, 1997, pp.41-42.
Fonti iconografiche
Fonti archivistiche
Soprintendenza di SR- Prat. 01/01/12.

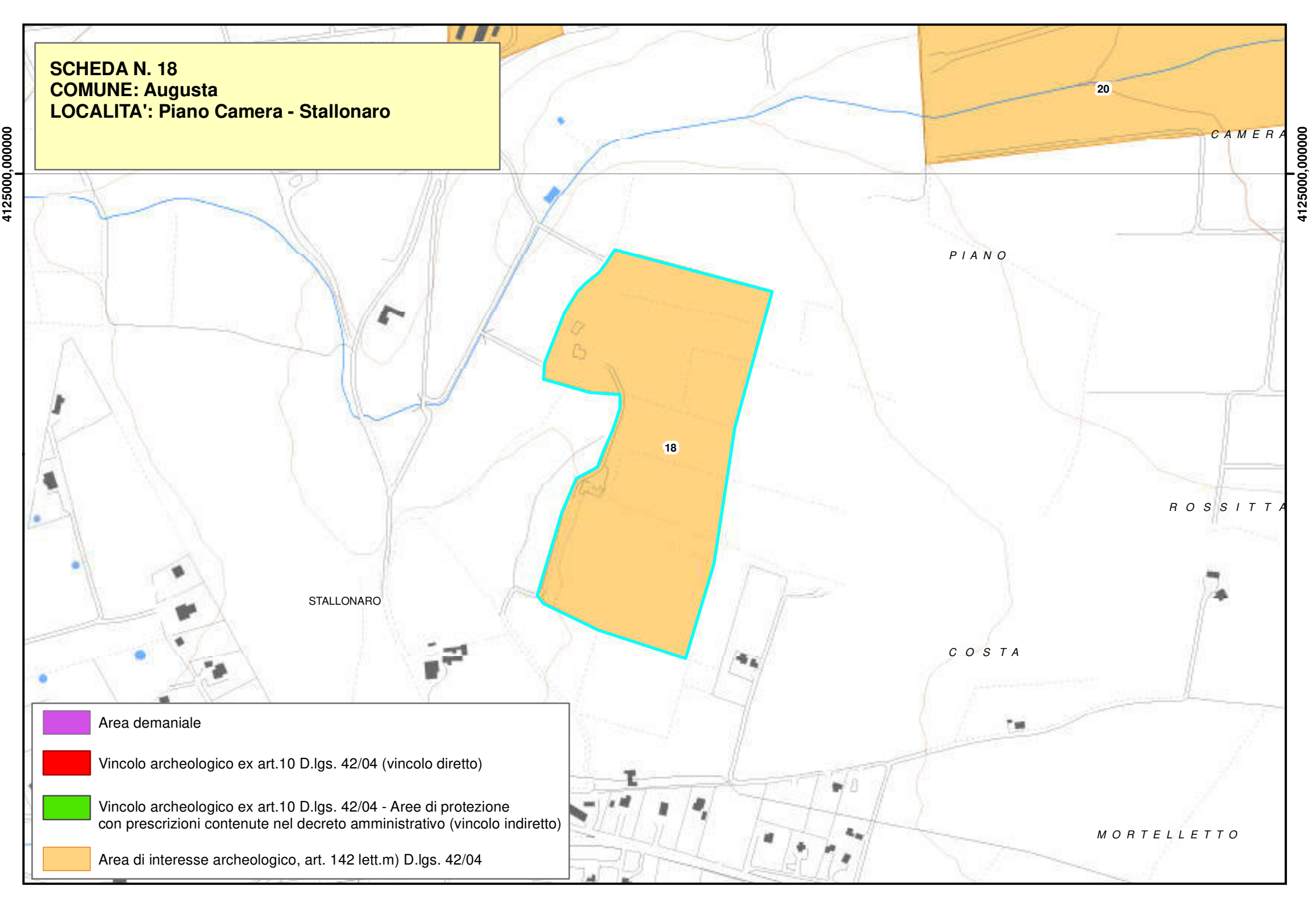
SCHEDA N. 18
COMUNE: Augusta
LOCALITA': Piano Camera - Stallonaro
4125000,000000
4125000,000000
20
CAMERA
PIANO
18
ROSSITTA
STALLONARO
COSTA
MORTELLETTO
Area demaniale
Vincolo archeologico ex art.10 D.lgs. 42/04 (vincolo diretto)
Vincolo archeologico ex art.10 D.lgs. 42/04 - Aree di protezione
con prescrizioni contenute nel decreto amministrativo (vincolo indiretto)
Area di interesse archeologico, art. 142 lett.m) D.lgs. 42/04

Piano Paesistico della Provincia di Siracusa

Regione Siciliana

Beni Archeologici

Area Soprintendenza Beni Culturali Ambientali
Servizio I
SIRACUSA

Assessorato dei Beni Culturali e Ambientali
e della Pubblica Istruzione

N. scheda	19
Ente Schedatore	89 SBCA SR
Localizzazione	
Provincia	Siracusa
Comuni interessati	Augusta
Località	Xirumi - Lavaggi
Ambito/i	17
Unità di paesaggio	
Compilazione	
Data	14/12/2005
Nome compilatore	Soprintendenza di SR
Ruolo compilatore	

Denominazione

Abitato e necropoli di età tardo-antica. (A2.2).

Periodo

Descrizione del bene

All'interno di un muro di recinzione, vicino alle stalle della masseria Lavaggi, è stata individuata una necropoli costituita da una cinquantina di tombe a fossa scavate nella roccia, violate in antico, i cui lastroni di chiusura sono stati utilizzati nella costruzione di muri a secco. Nel terreno circostante sono stati recuperati frammenti ceramici in gran parte acromi, frammenti ceramici di terra sigillata chiara, macine in pietra lavica e qualche tegolone a bordo modanato. Si hanno notizie anche di tre o quattro silo scavati nella roccia. Tali evidenze, come pure i grandi blocchi squadrati riutilizzati nei muri a secco delle stalle, della masseria più grande e di una fattoria più piccola a nord, sono state interpretate come indizi di un insediamento rurale di età tardo-antica. Sempre nei pressi della masseria Lavaggi sono state individuate le tracce di un'altra necropoli tardo antica.

Decreto istitutivo

Verbali

Caratteristiche

Tipo di vincolo	
Ente gestore / Proprietà	Privata

Contesto ambientale

Pianoro calcareo a sud del torrente Porcaria.

Osservazioni

Pubblicazioni in GURS

Albo Pretorio

Documenti acquisiti

Riferimenti topografici

I.G.M. f. 274 IV NE

Coordinate geografiche

Coord. piana est	2533240,07528464
Coord. piana nord	4125188,79538642

Superficie

15482,2686243713

Notizie storiche relative al bene

La presenza di resti archeologici nella zona di Piano Camera-Xirumi era stata già segnalata alla fine del Settecento da Zuppello Santangelo, che ricordava nel " predio la Camera" il terreno detto dell'Anticaglia dove erano " varie pietre quadrate e qualche sepoltura di mattoni".

Fonti bibliografiche

Zuppello Santangelo F., Memorie storiche della città di Augusta (fine XVIII sec. - inizi XIX sec., ms. inedito, Biblioteca comunale di Augusta, fondo Blasco); Lanteri R., Augusta e il suo territorio, elementi per una carta archeologica, 1997, pp.42-43.

Fonti iconografiche

Fonti archivistiche

Soprintendenza SR-
Fotografie: scat.70, cart.H1-H2, negg. 27639-27644.D (abitato e necropoli di età tardo antica, febbraio 1969).

SCHEDA N. 19
COMUNE: Augusta
LOCALITA': Xirumi - Lavaggi
19
20
18
XIRUMI
P I A N O
4125000,000000
4125000,000000
Area demaniale
Vincolo archeologico ex art.10 D.lgs. 42/04 (vincolo diretto)
Vincolo archeologico ex art.10 D.lgs. 42/04 - Aree di protezione con prescrizioni contenute nel decreto amministrativo (vincolo indiretto)
Area di interesse archeologico, art. 142 lett.m) D.lgs. 42/04

Piano Paesistico della Provincia di Siracusa

Beni Archeologici

Area Soprintendenza Beni Culturali Ambientali
Servizio I
SIRACUSA

Regione Siciliana

Assessorato dei Beni Culturali e Ambientali
e della Pubblica Istruzione

N. scheda	20
Ente Schedatore	89 SBCA SR
Localizzazione	
Provincia	Siracusa
Comuni interessati	Augusta
Località	Xirumi - Piano Camera
Ambito/i	17
Unità di paesaggio	
Compilazione	
Data	14/12/2005
Nome compilatore	Soprintendenza di SR
Ruolo compilatore	
Denominazione	
Insediamento preistorico; tombe a pozzetto dell'età dei metalli; necropoli ellenistica; necropoli ed insediamento di età tardo antica; (A2.2).	
Periodo	
Descrizione del bene	
Nell'area area sono state segnalate due tombe a pozzetto verticale scavate nel calcare, dell'età dei metalli. Accanto ad esse sono state notate fossette e buchi per pali e più ampie vaschette circolari. A settentrione della zona preistorica state riconosciute due aree rettangolari scavate nella roccia, nelle cui pareti sono state individuate alcune cavità artificiali interrate. I frammenti di ceramica in terra sigillata e acroma corrugata raccolti nell'area fanno ipotizzare l'esistenza di un insediamento nell'area centrale della collina.	

Segnalazione di una necropoli ellenistica.	
Decreto istitutivo	
Verbali	
Caratteristiche	
Tipo di vincolo	
Ente gestore / Proprietà	Privata
Contesto ambientale	
Pianoro e collinetta calcarea.	
Osservazioni	
Pubblicazioni in GURS	
Albo Pretorio	
Documenti acquisiti	
Riferimenti topografici	
I.G.M. f. 274 IV NE	
Coordinate geografiche	
Coord. piana est	2534015,79358718
Coord. piana nord	4125320,08389005
Superficie	
355910,379320498	
Notizie storiche relative al bene	

Fonti bibliografiche
Lanteri R. Insediamenti di età tardo antica nel territorio megarese,"ArchStorSir", s.III, X,1996b, p.25; Lanteri R., Augusta e il suo territorio, elementi per una carta archeologica, 1997, pp.43-44.
Fonti iconografiche
Fonti archivistiche
Soprintendenza SR- Elenco siti Comune di Augusta, n. 34; prat. 01/01/12; fotografie: scat.70, cart.F1-F2, neg.14409-14414-D (necropoli tardo antica, agosto 1962).

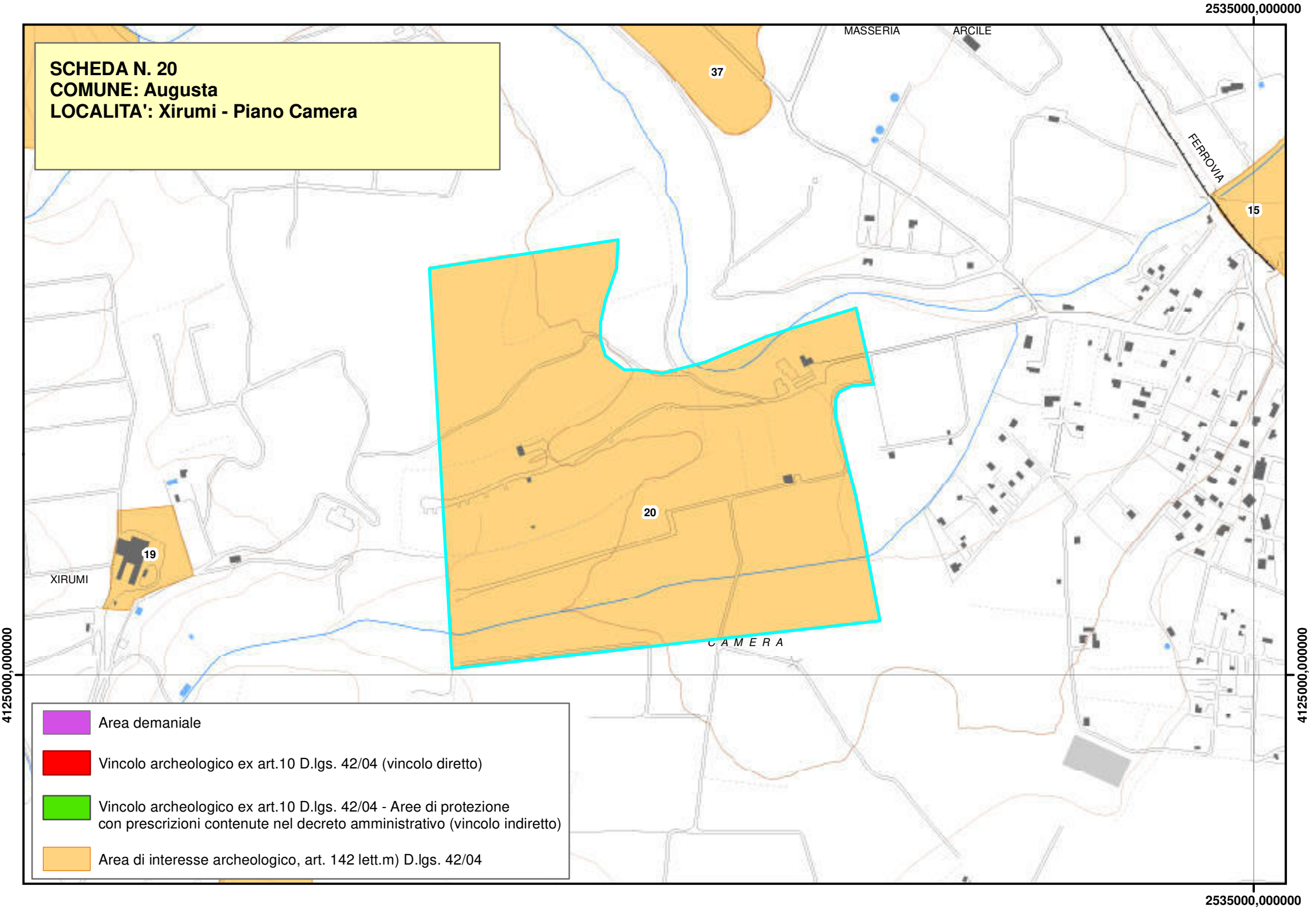
SCHEDA N. 20
COMUNE: Augusta
LOCALITA': Xirumi - Piano Camera
2535000,000000
4125000,000000
MASSERIA
ARCILE
FERROVIA
37
15
20
19
XIRUMI
C A M E R A
Area demaniale
Vincolo archeologico ex art.10 D.lgs. 42/04 (vincolo diretto)
Vincolo archeologico ex art.10 D.lgs. 42/04 - Aree di protezione con prescrizioni contenute nel decreto amministrativo (vincolo indiretto)
Area di interesse archeologico, art. 142 lett.m) D.lgs. 42/04

Piano Paesistico della Provincia di Siracusa

Beni Archeologici

Area Soprintendenza Beni Culturali Ambientali
Servizio I
SIRACUSA

Regione Siciliana

Assessorato dei Beni Culturali e Ambientali
e della Pubblica Istruzione

N. scheda	21
Ente Schedatore	89 SBCA SR
Localizzazione	
Provincia	Siracusa
Comuni interessati	Augusta
Località	Acquadolce
Ambito/i	17
Unità di paesaggio	
Compilazione	
Data	14/12/2005
Nome compilatore	Soprintendenza di SR
Ruolo compilatore	

Denominazione

Insediamento preistorico; deposito paleontologico.
(A2.5).

Periodo

Descrizione del bene

Sulla scogliera sono state intercettate alcune buche circolari per pali; a breve distanza è stata inoltre recuperata una zanna fossile di *elephas mnaidrensis* pertinente ad un deposito paleontologico ivi individuato.

Decreto istitutivo

Verbali

Caratteristiche	
Tipo di vincolo	D.Lgs.42/2004/art. 42/lett. a, m
Ente gestore / Proprietà	Privata

Contesto ambientale

Scogliera

Osservazioni

Pubblicazioni in GURS

Albo Pretorio

Documenti acquisiti

Riferimenti topografici

I.G.M. f. 274 IV NE

Coordinate geografiche	
Coord. piana est	2533257,03894499
Coord. piana nord	4127927,72867862

Superficie

23244,2345415918

Notizie storiche relative al bene

Fonti bibliografiche

Fonti iconografiche

Fonti archivistiche

Soprintendenza SR-
Elenco siti Comune di Augusta, n. 39; Prat. 01/01/28 (cartella).

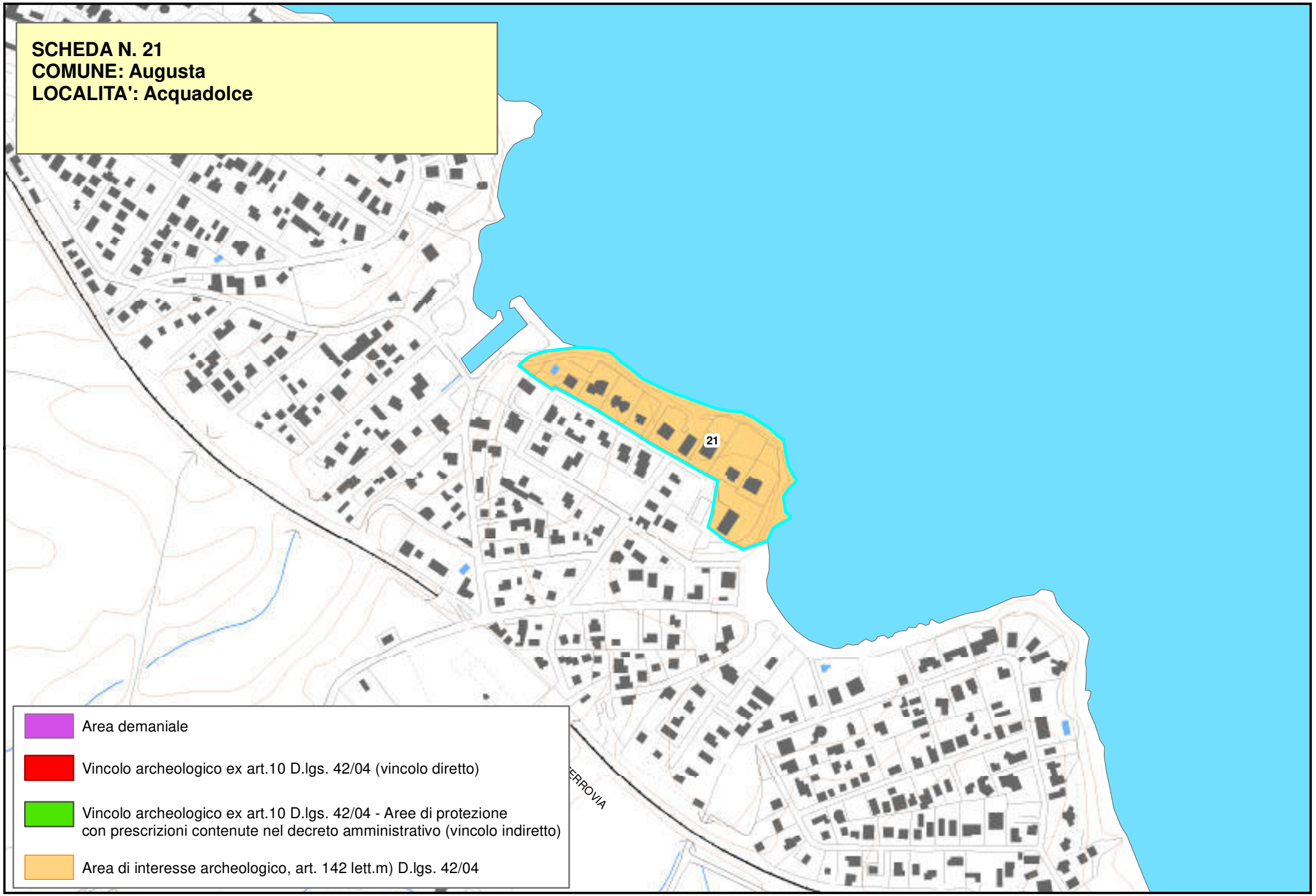
SCHEDA N. 21
COMUNE: Augusta
LOCALITA': Acquadolce
21
Area demaniale
Vincolo archeologico ex art.10 D.lgs. 42/04 (vincolo diretto)
Vincolo archeologico ex art.10 D.lgs. 42/04 - Aree di protezione con prescrizioni contenute nel decreto amministrativo (vincolo indiretto)
Area di interesse archeologico, art. 142 lett.m) D.lgs. 42/04

Piano Paesistico della Provincia di Siracusa

Regione Siciliana

Beni Archeologici

Area Soprintendenza Beni Culturali Ambientali
Servizio I
SIRACUSA

Assessorato dei Beni Culturali e Ambientali
e della Pubblica Istruzione

N. scheda	22
Ente Schedatore	89 SBCA SR
Localizzazione	
Provincia	Siracusa
Comuni interessati	Augusta
Località	Calogero - Maldicente
Ambito/i	17
Unità di paesaggio	
Compilazione	
Data	14/12/2005
Nome compilatore	Soprintendenza di SR
Ruolo compilatore	

Denominazione

Insediamento e necropoli del Bronzo Antico. (A2.2).

Periodo

Descrizione del bene

Sulla parete rocciosa del pianoro calcareo sono state individuate sei tombe a grotticella artificiale, tutte a pianta circolare e tetto piano, in alcuni casi precedute da anticella, con la facciata spianata o sottolineata da un'ampia riquadratura, del Bronzo Antico. Sul pianoro sovrastante la necropoli, sono stati rinvenuti alcuni fori per pali relativi ad un insediamento preistorico. I materiali raccolti nel pianoro (macine in pietra lavica, frammenti di selce, frammenti ceramici sia acromi che con decorazioni brune su fondo rossastro), pertinenti alla facies di Castelluccio, sono relativi ad un insediamento del Bronzo Antico, al quale è da riferire la vicina necropoli. Nella località Castelluccio S. Calogero, non meglio identificate, furono rinvenuti quattro vasi eneolitici con forti incrostazioni calcaree, probabilmente da ambiente carsico, forse una sepoltura in grotta.

Decreto istitutivo

Verbali

Caratteristiche

Tipo di vincolo	D.Lgs.42/2004/art. 42/lett. c, m
Ente gestore / Proprietà	Privata

Contesto ambientale

Pianoro calcareo sulla riva sinistra di una piccola valle fossile che confluisce nel torrente S. Calogero, a circa 2 Km in linea d'aria dalla foce di quest'ultimo, in posizione difensiva a controllo di una via di penetrazione costituita dal corso del fiume e con possibilità di un facile e rapido collegamento con il mare e con la baia, approdo di età antica.

Osservazioni

Pubblicazioni in GURS

Albo Pretorio

Documenti acquisiti

Riferimenti topografici

I.G.M. f. 274 IV NE

Coordinate geografiche

Coord. piana est	2530323,12120989
Coord. piana nord	4127463,385823

Superficie

167428,931453628

Notizie storiche relative al bene

Fonti bibliografiche

Russo I.-Gianino P.-Lanteri R., Augusta e territori limitrofi, I, Preistoria, Dal Paleolitico superiore alla precolonizzazione, "ArchStorSir" 1996, p.62. Lanteri R., Augusta e il suo territorio. Elementi per una carta archeologica, 1997, p.15; Guzzardi L., L'uomo e le grotte nella preistoria della regione Iblea, in Atti del 4 Convegno di Speleologia della Sicilia, Ragusa 2004, pp. 296-299.

Fonti iconografiche

Fonti archivistiche

Soprintendenza SR-
Elenco siti Comune di Augusta, n.32; Prat. 01/01/36 e 01/01/38.

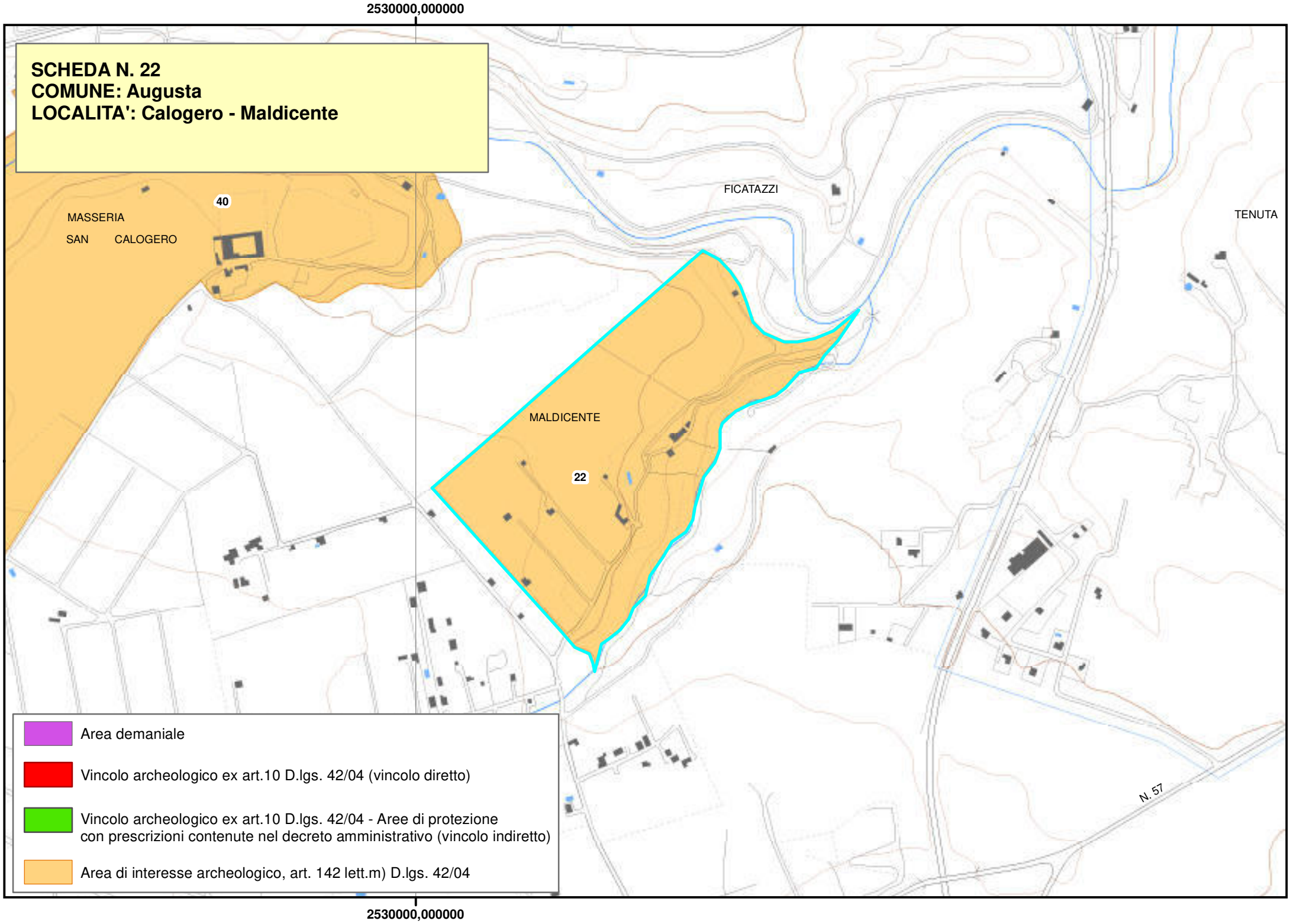
2530000,000000
SCHEDA N. 22
COMUNE: Augusta
LOCALITA': Calogero - Maldicente
40
MASSERIA
SAN CALOGERO
FICATAZZI
TENUTA
MALDICENTE
22
N. 57
Area demaniale
Vincolo archeologico ex art.10 D.lgs. 42/04 (vincolo diretto)
Vincolo archeologico ex art.10 D.lgs. 42/04 - Aree di protezione con prescrizioni contenute nel decreto amministrativo (vincolo indiretto)
Area di interesse archeologico, art. 142 lett.m) D.lgs. 42/04
2530000,000000

Piano Paesistico della Provincia di Siracusa

Regione Siciliana

Beni Archeologici

Area Soprintendenza Beni Culturali Ambientali
Servizio I
SIRACUSA

Assessorato dei Beni Culturali e Ambientali
e della Pubblica Istruzione

N. scheda	23
Ente Schedatore	89 SBCA SR
Localizzazione	
Provincia	Siracusa
Comuni interessati	Augusta
Località	Capo S.Croce
Ambito/i	17
Unità di paesaggio	
Compilazione	
Data	14/12/2005
Nome compilatore	Soprintendenza di SR
Ruolo compilatore	
Denominazione	
Sito di età tardo-antica; recupero di ceppi d'ancora di età antica sui fondali vicini. (A2.3) (D).	
Periodo	
Descrizione del bene	
Sul promontorio furono identificati i resti di una chiesa seicentesca dedicata a S. Elena con annesso eremo, inglobati in un edificio di età posteriore. La presenza, sul versante occidentale del monte, di un insediamento rupestre di età tardo-antica, il toponimo del sito e i racconti degli eruditi locali, hanno permesso di localizzare in questa zona un'area di culto risalente all'epoca paleocristiana. Al largo di Capo S. Croce furono recuperati due ceppi d'ancora, il maggiore dei quali, in piombo massiccio, datato da Mentesana al IV sec. a.C.	

Decreto istitutivo	
Verbali	
Caratteristiche	
Tipo di vincolo	D.Lgs.42/2004/art. 42/lett. a
Ente gestore / Proprietà	Pubblica
Contesto ambientale	
Promontorio calcareo e fondali a circa mezzo miglio dalla costa.	
Osservazioni	
Pubblicazioni in GURS	
Albo Pretorio	
Documenti acquisiti	
Riferimenti topografici	
I.G.M. f. 274 I SO	
Coordinate geografiche	
Coord. piana est	2542701,51292598
Coord. piana nord	4121861,5897432
Superficie	
37992,0662678256	
Notizie storiche relative al bene	

Malaterra narra della flotta di Ruggero ferma al largo di Capo S. Croce la notte precedente la battaglia contro l'emiro Benavert. Fazello fa risalire l'origine del nome ad una edicola votiva che era stata eretta in questo luogo. Racconti locali riportano che fu l'imperatrice Elena, madre di Costantino, a farla erigere. La stessa, tornando da Gerusalemme con la reliquia di S.Croce, sarebbe stata sorpresa da una tempesta e si sarebbe salvata, sbarcando sulla costa. L'ex-voto venne distrutto e nel '600 venne ricostruita nello stesso luogo una chiesa dedicata a S. Elena.

Fonti bibliografiche

Malaterra G., Historia sicula, in Muratori L., Rerum Italicarum scriptores, tomo V, p.590; Idrisi, Descrizione delle coste della Sicilia, in Amari M., Biblioteca arabo-sicula, Torino-Roma 1881, ristampa 1982, p.125; Fazello T., De rebus siculis decades duae, Palermo 1558, p. 75; Houel J., Voyage pittoresque des isles de Sicile, de Malta et de Lipari,1785, vol. III, p.69; F. Zuppello Santangelo F., Memorie storiche della città di Augusta (fine XVIII sec. - inizi XIX sec., ms. inedito, Biblioteca comunale di Augusta, fondo Blasco), p.42; Amico V., Dizionario topografico della Sicilia, I, , s.v. Croce (capo di S.); Pinto, Palermo 1858, p.7; Mentesana M., Ancore greche, "Magna Grecia",5, 1968, p.6; id., 1973, pp.29-30; id., 1985, p.34; Paci S., "Sant'Elena in Augusta, Notiziario storico di Augusta", 19, 1997, pp.185-203; Lanteri R., Augusta e il suo territorio, elementi per una carta archeologica, 1997, pp. 65-66; Linee Guida 1999, Carta Siti Archeol. n. 220.

Fonti iconografiche

Fonti archivistiche

Soprintendenza di SR-
Elenco siti Comune di Augusta, n. 16.

SCHEDA N. 23
COMUNE: Augusta
LOCALITA': Capo S. Croce

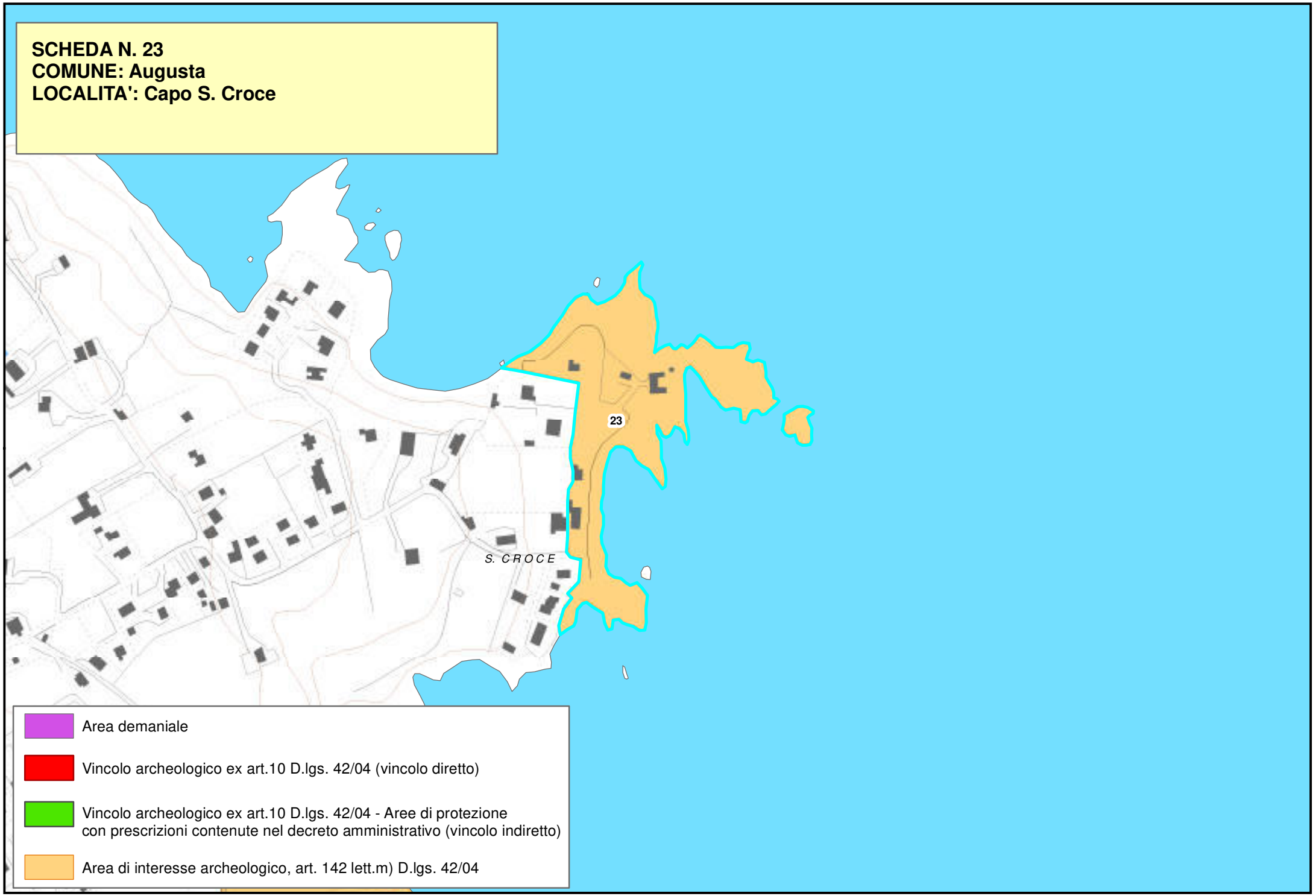

Piano Paesistico della Provincia di Siracusa

Beni Archeologici

Area Soprintendenza Beni Culturali Ambientali
Servizio I
SIRACUSA

Regione Siciliana

Assessorato dei Beni Culturali e Ambientali
e della Pubblica Istruzione

N. scheda	24
Ente Schedatore	89 SBCA SR
Localizzazione	
Provincia	Siracusa
Comuni interessati	Augusta
Località	Agnone - Murgo
Ambito/i	17
Unità di paesaggio	
Compilazione	
Data	12/12/2005
Nome compilatore	Soprintendenza di SR
Ruolo compilatore	

Denominazione

Insediamento greco; insediamento di età tardo-antica. (A2.5)

Periodo

Descrizione del bene

Resti romani di epoca tardo-imperiale furono segnalati sulla pianura costiera nei pressi della fattoria del barone Riso, detta del Murgo, oltre a monete greche tarde, romane e bizantine, frammenti architettonici quali colonne, capitelli corinzi, un frammento di urna cineraria marmorea con la scritta PARENTES, un frammento di tegola marmorea con bollo TROV databile al IV-V sec. d.C. Un precedente insediamento risulta testimoniato dal rinvenimento di ceramica greca nei pressi della Basilica del Murgo, edificio di età federiciana, rimasto incompiuto.

Decreto istitutivo

Verbali

Caratteristiche

Tipo di vincolo	D.Lgs.42/2004/art. 42/lett. c, m
Ente gestore / Proprietà	Privata

Contesto ambientale

Pianura costiera

Osservazioni

Pubblicazioni in GURS

Albo Pretorio

Documenti acquisiti

Riferimenti topografici

I.G.M. f. 274 IV NE

Coordinate geografiche

Coord. piana est	2528736,41766332
Coord. piana nord	4129269,90966427

Superficie

104842,665860525

Notizie storiche relative al bene

L'opera di un eremita dell'Ottocento accenna ad un luogo lontano dal mare, chiamato anche Lo Sperone, un fundus di età tardo-antica che faceva parte dei possedimenti di Santa Tecla, nel territorio del Murgo, prossimo ad Agnone.

Fonti bibliografiche

Amico V., Dizionario topografico della Sicilia,1858. Vigo A., Neofito (ossia, Cenno storico delle Grotte del Greco, alle falde del Monte Assia in Sicilia, dei Santi che le abitarono, della Immagine di Maria Mater Adonai e dell'Eremo sotto questo titolo) 1872, p.37; Orsi, Agnone (Comune di Augusta), "NSc",1899a, pp. 277-278: Agnello, L'architettura sveva in Sicilia, 1935, pp. 233-248; Lanteri R., Augusta e il suo territorio. Elementi per una carta archeologica, 1997, pp.17-18.

Fonti iconografiche

Fonti archivistiche

Soprintendenza SR-
Elenco siti Comune di Augusta, n.30; prat. 01/01/31

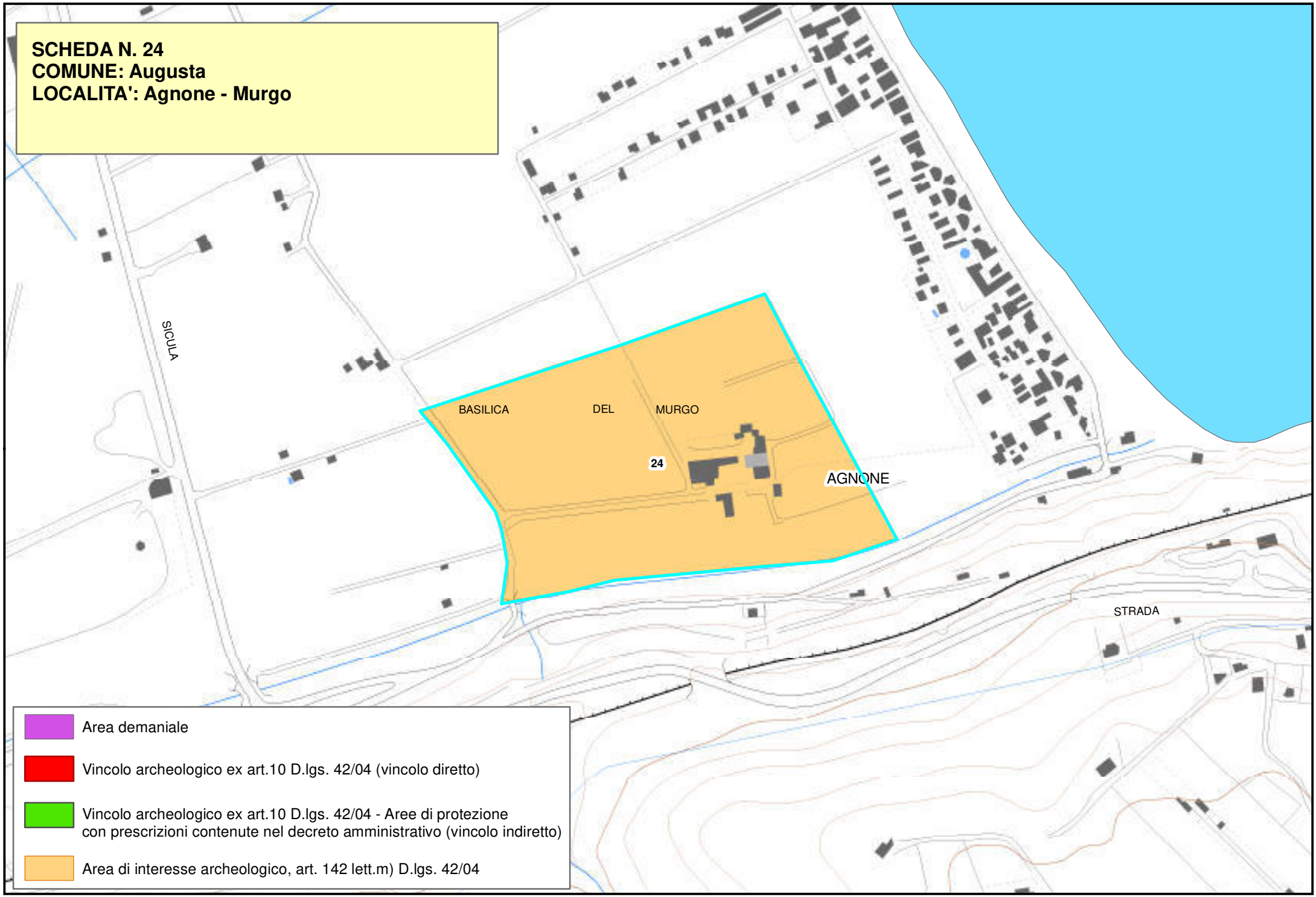
SCHEDA N. 24
COMUNE: Augusta
LOCALITA': Agnone - Murgo
SICULA
BASILICA
DEL
MURGO
24
AGNONE
STRADA
Area demaniale
Vincolo archeologico ex art.10 D.lgs. 42/04 (vincolo diretto)
Vincolo archeologico ex art.10 D.lgs. 42/04 - Aree di protezione
con prescrizioni contenute nel decreto amministrativo (vincolo indiretto)
Area di interesse archeologico, art. 142 lett.m) D.lgs. 42/04

Piano Paesistico della Provincia di Siracusa

Beni Archeologici

Area Soprintendenza Beni Culturali Ambientali
Servizio I
SIRACUSA

Regione Siciliana

Assessorato dei Beni Culturali e Ambientali
e della Pubblica Istruzione

N. scheda	25
Ente Schedatore	89 SBCA SR
Localizzazione	
Provincia	Siracusa
Comuni interessati	Augusta
Località	Castello di Augusta
Ambito/i	17
Unità di paesaggio	
Compilazione	
Data	14/12/2005
Nome compilatore	Soprintendenza di SR
Ruolo compilatore	

Denominazione

Area di rinvenimento di industria litica di età preistorica, di ceramica medievale e moderna. (A2.5).

Periodo

Descrizione del bene

Negli strati relativi agli scarichi del Castello federiciano, rinvenuti a seguito di sbancamento per la sistemazione di una strada recente che corre all'interno del perimetro delle mura di fortificazione, si sono recuperati scarti di lavorazione della selce e frammenti di ceramica di età medievale e moderna.
Si segnalano rinvenimenti di ceramica a vernice nera nella zona urbana a sud-ovest del castello; mentre a sud-est la spiaggia di Marina delle Grazie, sul golfo Xifonio, ha restituito industria litica preistorica.

Decreto istitutivo

Verbali

Caratteristiche

Tipo di vincolo	D.Lgs.42/2004/art. 42/lett. a
Ente gestore / Proprietà	Pubblica e demanio militare

Contesto ambientale

Penisola di formazione sedimentaria.

Osservazioni

Pubblicazioni in GURS

Albo Pretorio

Documenti acquisiti

Riferimenti topografici

I.G.M f. 274 I SO

Coordinate geografiche

Coord. piana est	2539583,7095572
Coord. piana nord	4120625,76554487

Superficie

273489,102476715

Notizie storiche relative al bene

Fonti bibliografiche

Russo I.-Gianino P.-Lanteri R., Augusta e territori limitrofi, I, Preistoria, Dal paleolitico superiore alla precolonizzazione, "ArchStorSir", suppl. n.5, 1996, p.152; Lanteri R., Augusta e il suo territorio, elementi per una carta archeologica, 1997, pp.68 - 69.

Fonti iconografiche

Pianta di Augusta redatta da anonimo nel 1715; pianta topografica del 1868.

Fonti archivistiche

SCHEDA N. 25
COMUNE: Augusta
LOCALITA': Castello di Augusta
2540000,000000
4120000,000000
693
695
CASTELLO
25
26
Area demaniale
Vincolo archeologico ex art.10 D.lgs. 42/04 (vincolo diretto)
Vincolo archeologico ex art.10 D.lgs. 42/04 - Aree di protezione con prescrizioni contenute nel decreto amministrativo (vincolo indiretto)
Area di interesse archeologico, art. 142 lett.m) D.lgs. 42/04

Regione Siciliana

Beni Archeologici

Area Soprintendenza Beni Culturali Ambientali
Servizio I
SIRACUSA

Assessorato dei Beni Culturali e Ambientali
e della Pubblica Istruzione

N. scheda	26
Ente Schedatore	89 SBCA SR
Localizzazione	
Provincia	Siracusa
Comuni interessati	Augusta
Località	Augusta - Terravecchia
Ambito/i	17
Unità di paesaggio	
Compilazione	
Data	14/12/2005
Nome compilatore	Soprintendenza di SR
Ruolo compilatore	

Denominazione

Area di rinvenimenti di superficie di età preistorica, greca e bizantina.
(A2.5)
Rinvenimento subacqueo.
(D)

Periodo

Descrizione del bene

In una notizia della fine del XIX sec. si legge del ritrovamento nel 1765, all'estremità meridionale della penisola di Augusta, di scheletri e coltelli di selce; tale circostanza ha fatto ipotizzare l'esistenza di una necropoli preistorica con tombe a grotticella scavate nella scogliera. Una successiva fase di frequentazione è documentata dal recupero di frammenti di ceramica a vernice nera e ceramica acroma di età bizantina. In assenza di dati di scavo, si è supposto che dei nuclei umani abbiano occupato, nel corso dei secoli, la zona meridionale della penisola e probabilmente in maniera stabile dall'età del Bronzo.

Decreto istitutivo

Verbali

Caratteristiche

Tipo di vincolo	
Ente gestore / Proprietà	Pubblica e privata

Contesto ambientale

Pianura sedimentaria all'estremità meridionale della penisola di Augusta. Fondale marino.

Osservazioni

Pubblicazioni in GURS

Albo Pretorio

Documenti acquisiti

Riferimenti topografici

Coordinate geografiche

Coord. piana est	2539832,95592859
Coord. piana nord	4119276,84879492

Superficie

390576,502736962

Notizie storiche relative al bene

Il toponimo Terravecchia deriva, secondo la tradizione o da una "torre vecchia" andata distrutta o dal fatto che in questa zona si rinvennero resti di "antichità". Una testimonianza del seicento riferisce di una chiesa antichissima dedicata al Salvatore, fatta costruire da S. Paolo, di una sorgente Claradea e di rovine antichissime di case.
A sud, sui fondali della secca Avalos, a 16 m. di profondità e a 400 m. dalla costa fu recuperato un ceppo d'ancora in piombo.

Fonti bibliografiche

Vita F., Inesto istorico della città di Augusta negli annali dei Regi di Sicilia, Venezia, 1653, p. 3; Zuppello Santangelo F., Memorie storiche della città di Augusta (fine XVIII sec. - inizi XIX sec., ms. inedito, Biblioteca comunale di Augusta, fondo Blasco), pp. 24, 239; V. Amico, Dizionario topografico della Sicilia, s.v. Agosta, I,Palermo 1858; Salomone S., Augusta illustrata ovvero Storia di Augusta, 1876, p.4; Strazzulla V., Storia ed archeologia di Trotilon, Xifonia, ed altri siti presso Augusta di Sicilia, 1899, p.440; Mentesana M., Dissertazioni storico-archeologiche, "Notiziario storico di Augusta" 1972, p.8; Mentesana M., Ancore greche, "Magna Grecia" 1968b, 5, p.6; id., 1973, pp. 29-30; id., 1985, p.34; Doufour L., Augusta da città imperiale a città militare, Palermo 1989,pp.18-21, 52-53; Lanteri R., Insediamenti di età tardo antica nel territorio megarese,1996b, p.27; Lanteri R., Augusta e il suo territorio, elementi per una carta archeologica, 1997, pp. 69 e 71-72.

Fonti iconografiche

Pianta di Augusta redatta da un anonimo nel 1715 circa.

Fonti archivistiche

SCHEDA N. 26
COMUNE: Augusta
LOCALITA': Augusta - Terravecchia

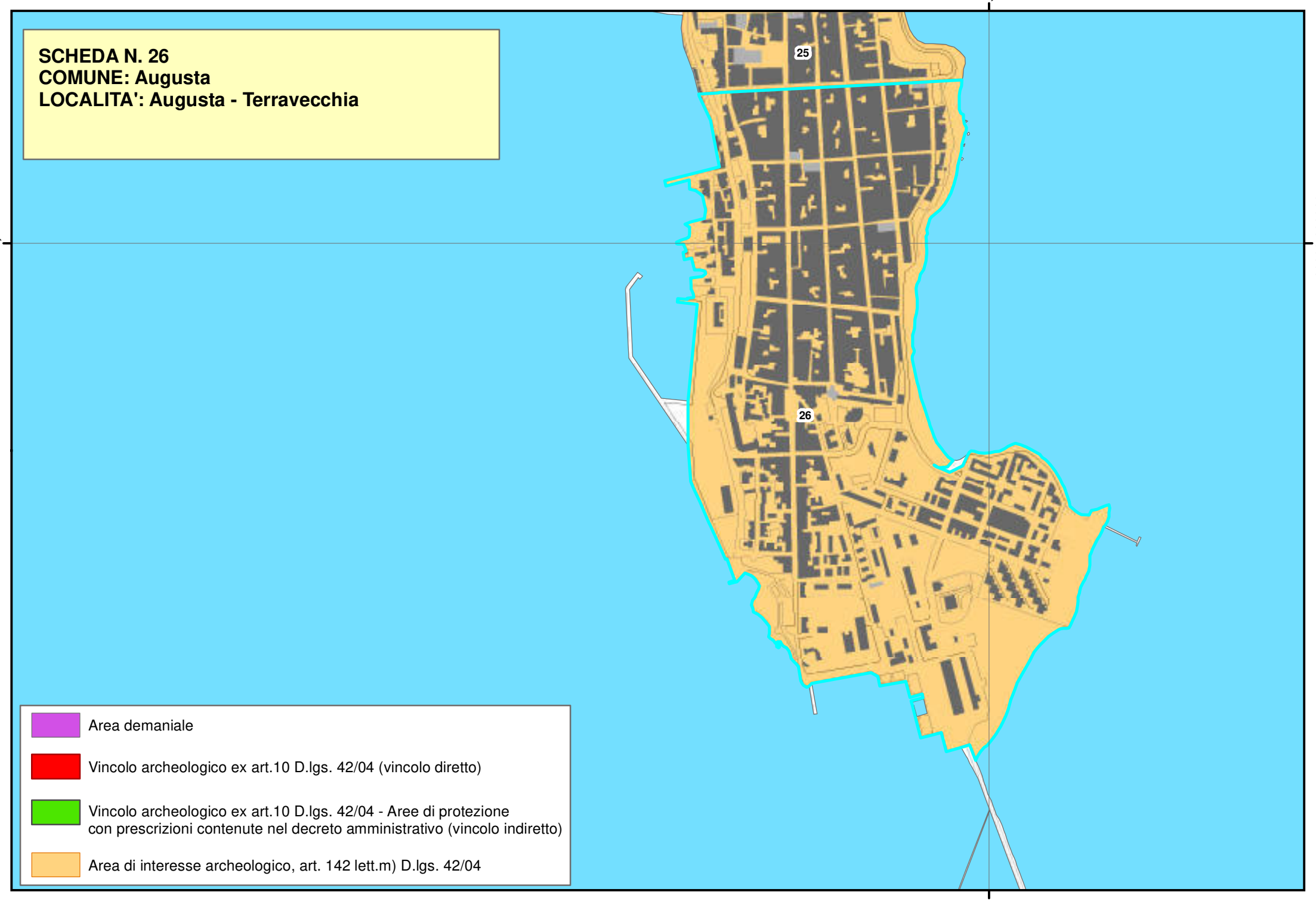

Area demaniale

Vincolo archeologico ex art.10 D.lgs. 42/04 (vincolo diretto)

Vincolo archeologico ex art.10 D.lgs. 42/04 - Aree di protezione con prescrizioni contenute nel decreto amministrativo (vincolo indiretto)

Area di interesse archeologico, art. 142 lett.m) D.lgs. 42/04

Piano Paesistico della Provincia di Siracusa

Beni Archeologici

Area Soprintendenza Beni Culturali Ambientali
Servizio I
SIRACUSA

Regione Siciliana

Assessorato dei Beni Culturali e Ambientali
e della Pubblica Istruzione

N. scheda	27
Ente Schedatore	89 SBCA SR
Localizzazione	
Provincia	Siracusa
Comuni interessati	Augusta
Località	Punta Izzo
Ambito/i	17
Unità di paesaggio	
Compilazione	
Data	14/12/2005
Nome compilatore	Soprintendenza di SR
Ruolo compilatore	

Denominazione

Area di rinvenimento di industria litica di età neolitica.
(A2.6)

Periodo

Descrizione del bene

All'estrema punta meridionale di Monte Tauro si aprono numerose grotte che, essendo ubicate all'interno di una zona militare, risultano rimaneggiate dalla realizzazione di depositi e gallerie sotterranee. La zona tra le grotte e la battigia ha restituito frammenti di industria litica in selce, ossidiana, quarzite e basalto. Sono stati riconosciuti frammenti di punte, bulini e altro materiale del Neolitico.

Decreto istitutivo

Verbali

Caratteristiche

Tipo di vincolo	
Ente gestore / Proprietà	Demanio militare

Contesto ambientale

Falesia calcarenitica pleistocenica

Osservazioni

Pubblicazioni in GURS

Albo Pretorio

Documenti acquisiti

Riferimenti topografici

I.G.M. f.274 I SO.

Coordinate geografiche

Coord. piana est	2541840,8644031
Coord. piana nord	4120751,73919687

Superficie

33670,4715232315

Notizie storiche relative al bene

Fonti bibliografiche

Russo I. - Gianino P. L'ascia di pietra nelle stazioni e nei villaggi preistorici del territorio intorno ad Augusta, "Notiziario storico di Augusta", 16, p. 201; Russo I.-Gianino P.-Lanteri R., Augusta e territori limitrofi, I, Preistoria, Dal paleolitico superiore alla precolonizzazione, 1996, pp. 54-56; Lanteri R., Augusta e il suo territorio, elementi per una carta archeologica, 1997, p.67; Lanteri R., Augusta e il suo territorio, elementi per una carta archeologica, 1997, p.67.

Fonti iconografiche

Fonti archivistiche

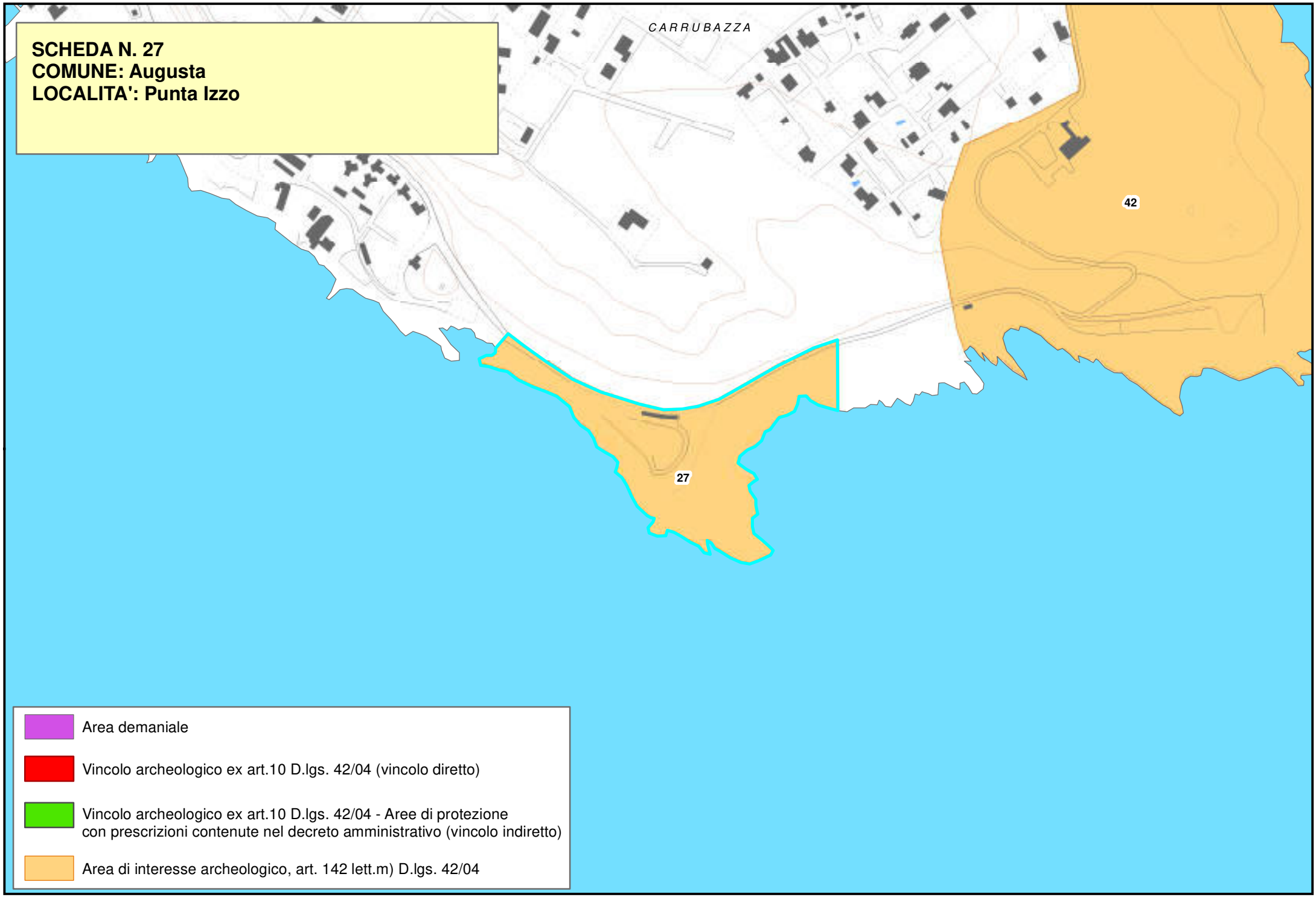
SCHEDA N. 27
COMUNE: Augusta
LOCALITA': Punta Izzo
CARRUBAZZA
42
27
Area demaniale
Vincolo archeologico ex art.10 D.lgs. 42/04 (vincolo diretto)
Vincolo archeologico ex art.10 D.lgs. 42/04 - Aree di protezione con prescrizioni contenute nel decreto amministrativo (vincolo indiretto)
Area di interesse archeologico, art. 142 lett.m) D.lgs. 42/04

Piano Paesistico della Provincia di Siracusa

Beni Archeologici

Area Soprintendenza Beni Culturali Ambientali
Servizio I
SIRACUSA

Regione Siciliana

Assessorato dei Beni Culturali e Ambientali
e della Pubblica Istruzione

N. scheda	28
Ente Schedatore	89 SBCA SR
Localizzazione	
Provincia	Siracusa
Comuni interessati	Augusta
Località	Granatello
Ambito/i	17
Unità di paesaggio	
Compilazione	
Data	14/12/2005
Nome compilatore	Soprintendenza di SR
Ruolo compilatore	
Denominazione	
Insediamento rupestre. (A2.3).	
Periodo	
Età tardo antica	
Descrizione del bene	
Sul versante della collina che degrada verso il porto Xifonio sono state esplorate alcune grotte di origine naturale ampliate e riadattate dall'uomo nel corso dei secoli. Stando ai materiali recuperati nel pendio sottostante (frammenti acromi decorati a striature, qualche raro frammento di vetro, di terra sigillata chiara e di invetriate), le più antiche tracce di utilizzo risalirebbero all'età tardo- antica.	
Decreto istitutivo	

Verbali	
Caratteristiche	
Tipo di vincolo	
Ente gestore / Proprietà	Privata
Contesto ambientale	
Falesia calcarea a m 15 s.l.m.	
Osservazioni	
Pubblicazioni in GURS	
Albo Pretorio	
Documenti acquisiti	
Riferimenti topografici	
I.G.M. f. 274 I SO	
Coordinate geografiche	
Coord. piana est	2541030,10464142
Coord. piana nord	4122084,36109579
Superficie	
70669,8934139286	
Notizie storiche relative al bene	
Fonti bibliografiche	
Strazzulla V., Storia ed archeologia di Trotilon, Xifonia, ed altri siti presso Augusta di Sicilia, 1899,p.449; Orsi P., Periegesi archeologica, "NSc", 1902b, p.636; Lanteri R. Insediamenti di età tardo antica nel territorio megarese, "ArchStorSir", s.III, X,1996, pp. 26-27; Lanteri R., Augusta e il suo territorio, elementi per una carta archeologica, 1997, p.64.	
Fonti iconografiche	
Fonti archivistiche	

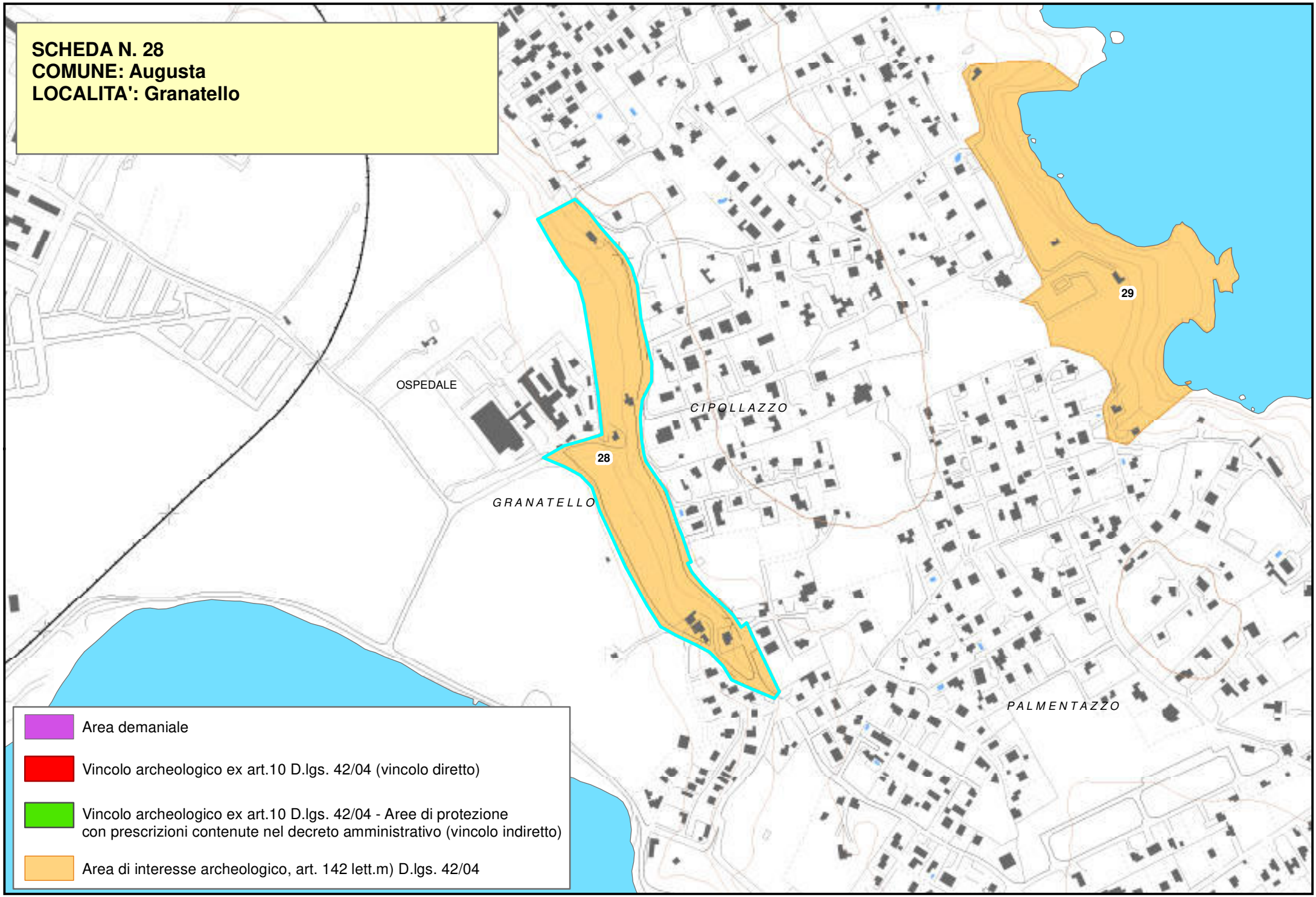
SCHEDA N. 28
COMUNE: Augusta
LOCALITA': Granatello
OSPEDALE
CIPOLLAZZO
GRANATELLO
PALMENTAZZO
28
29
Area demaniale
Vincolo archeologico ex art.10 D.lgs. 42/04 (vincolo diretto)
Vincolo archeologico ex art.10 D.lgs. 42/04 - Aree di protezione con prescrizioni contenute nel decreto amministrativo (vincolo indiretto)
Area di interesse archeologico, art. 142 lett.m) D.lgs. 42/04

Beni Archeologici

Area Soprintendenza Beni Culturali Ambientali
Servizio I
SIRACUSA

Regione Siciliana

Assessorato dei Beni Culturali e Ambientali
e della Pubblica Istruzione

N. scheda	29
Ente Schedatore	89 SBCA SR
Localizzazione	
Provincia	Siracusa
Comuni interessati	Augusta
Località	Capo Stornello
Ambito/i	17
Unità di paesaggio	
Compilazione	
Data	14/12/2005
Nome compilatore	Soprintendenza di SR
Ruolo compilatore	
Denominazione	
Area di rinvenimento d'industria litica di età preistorica. (A2.6).	
Periodo	
Descrizione del bene	
Nell'area soprastante il Capo, è stata recuperata un'esigua quantità di strumenti litici, fra cui un'ascia di basalto, schegge laminari e punte, indizi di una frequentazione in età preistorica.	
Decreto istitutivo	
Verbali	
Caratteristiche	

Tipo di vincolo	D.Lgs.42/2004/art. 42/lett. a
Ente gestore / Proprietà	Pubblica
Contesto ambientale	
Area sommitale di un promontorio.	
Osservazioni	
Pubblicazioni in GURS	
Albo Pretorio	
Documenti acquisiti	
Riferimenti topografici	
I.G.M. f. 274 I SO	
Coordinate geografiche	
Coord. piana est	2541727,21466441
Coord. piana nord	4122383,67969463
Superficie	
86528,424063979	
Notizie storiche relative al bene	
Fonti bibliografiche	
Russo I. - Gianino P.- Lanteri R., Augusta e territori limitrofi, I, Preistoria, Dal paleolitico superiore alla precolonizzazione, "ArchStorSir", suppl. n.5, 1996, p.203; Lanteri R., Augusta e il suo territorio, elementi per una carta archeologica, 1997, p.65.	
Fonti iconografiche	
Fonti archivistiche	

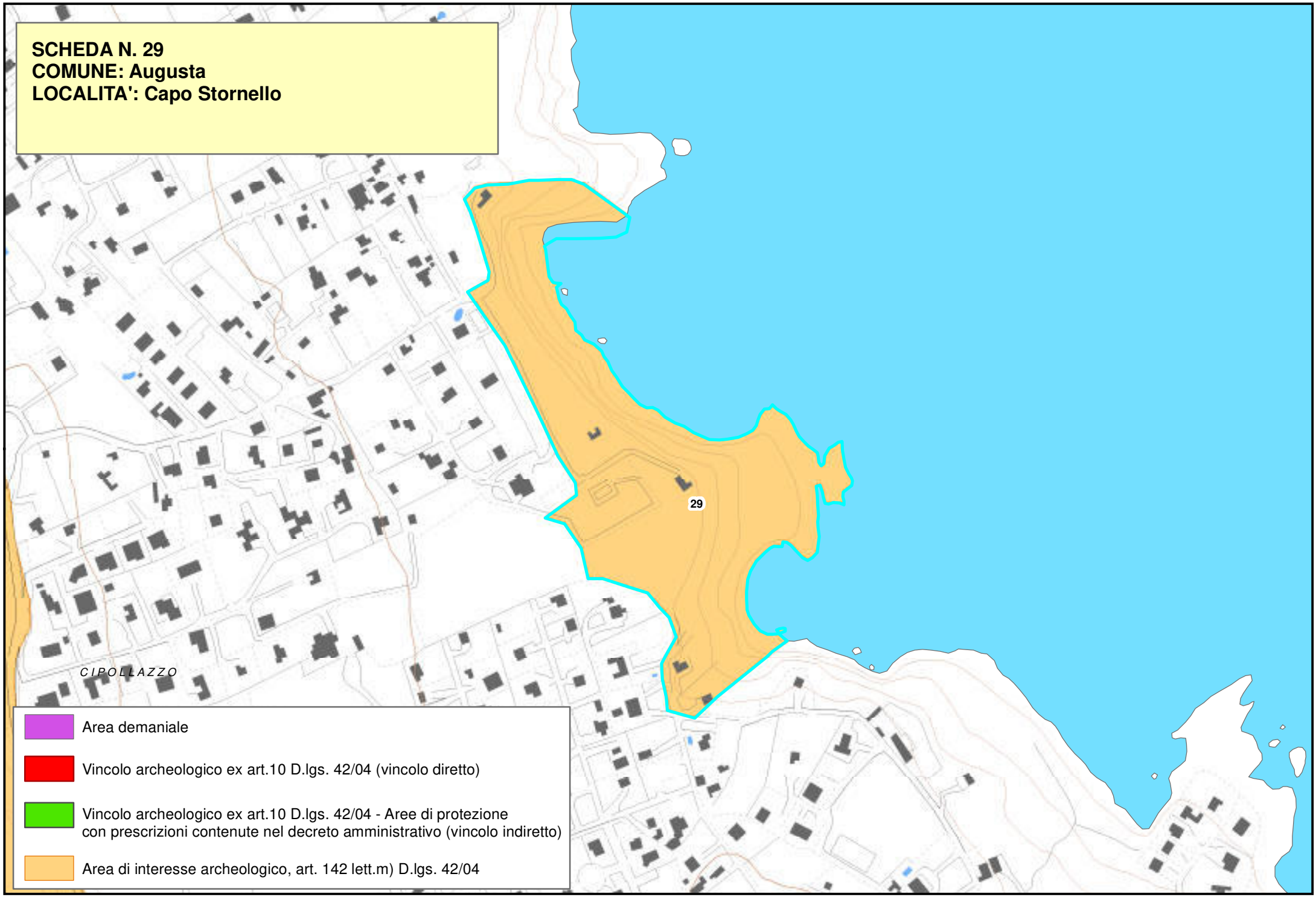
SCHEDA N. 29
COMUNE: Augusta
LOCALITA': Capo Stornello
29
CIPOLLAZZO
Area demaniale
Vincolo archeologico ex art.10 D.lgs. 42/04 (vincolo diretto)
Vincolo archeologico ex art.10 D.lgs. 42/04 - Aree di protezione con prescrizioni contenute nel decreto amministrativo (vincolo indiretto)
Area di interesse archeologico, art. 142 lett.m) D.lgs. 42/04

Piano Paesistico della Provincia di Siracusa

Beni Archeologici

Area Soprintendenza Beni Culturali Ambientali
Servizio I
SIRACUSA

Regione Siciliana

Assessorato dei Beni Culturali e Ambientali
e della Pubblica Istruzione

N. scheda	30
Ente Schedatore	89 SBCA SR
Localizzazione	
Provincia	Siracusa
Comuni interessati	Augusta
Località	Aeroporto militare
Ambito/i	17
Unità di paesaggio	
Compilazione	
Data	14/12/2005
Nome compilatore	Soprintendenza di SR
Ruolo compilatore	

Denominazione

Area di frammenti fittili e di industria litica di periodo preistorico; frammenti fittili di età romana e tardo-antica, pertinenti a due diverse fasi di frequentazione del sito.
(A2.5).

Periodo

Descrizione del bene

In un recente sopralluogo sul pianoro sommitale del promontorio in cui è ubicato l'aeroporto militare si è accertata la presenza, in superficie di frammenti fittili ed esemplari di industria litica assegnabili all'età del Bronzo antico e ceramica di epoca romano-imperiale e tardo-antica. Si ipotizza l'esistenza sul pianoro di un insediamento di età preistorica e di un abitato di età romana e tardo-antica.

Decreto istitutivo

Verbali

Caratteristiche

Tipo di vincolo	
Ente gestore / Proprietà	Pubblica e privata

Contesto ambientale

Promontorio calcareo costiero sul Porto Megarese. Dal sito si ha una veduta ravvicinata dell'isoletta sulla quale sorge il cinquecentesco Forte Garcia.

Osservazioni

Pubblicazioni in GURS

Albo Pretorio

Documenti acquisiti

Riferimenti topografici

I.G.M. f. 274 IV SO

Coordinate geografiche

Coord. piana est	2537767,66037186
Coord. piana nord	4121876,8821329

Superficie

208328,653810341

Notizie storiche relative al bene

L'aeroporto militare è in disuso. Nell'area insistono monumenti e vestigia risalenti alla I guerra mondiale. Sul versante meridionale, a breve distanza dalla linea ferroviaria, insiste un manufatto storico, oggi in disuso, identificabile come acquedotto di superficie.

Fonti bibliografiche

Fonti iconografiche

Fonti archivistiche

Soprintendenza di SR-
Verbale di Sopralluogo (2005).

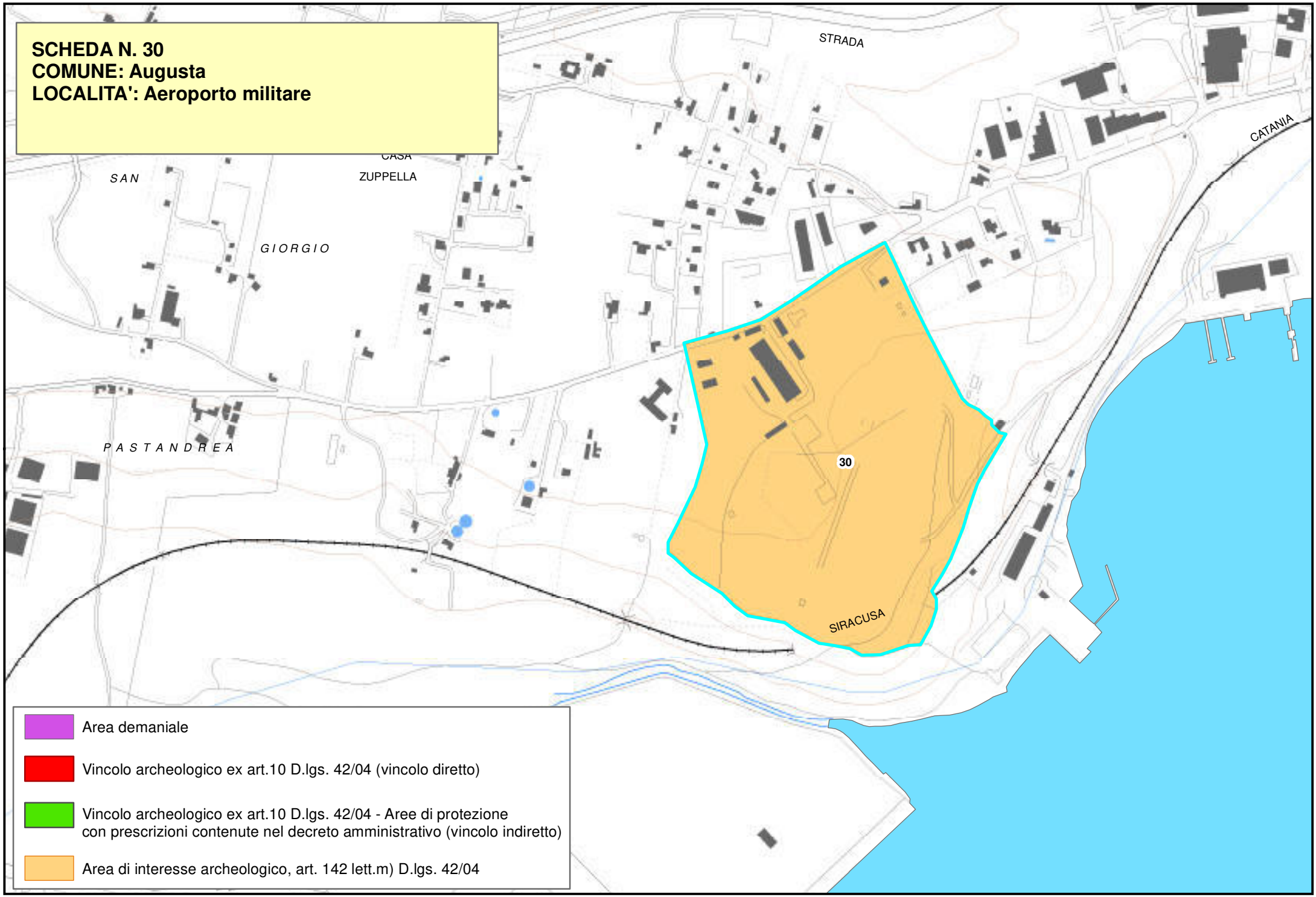
SCHEDA N. 30
COMUNE: Augusta
LOCALITA': Aeroporto militare
STRADA
CATANIA
CASA
ZUPPELLA
SAN
GIORGIO
PASTANDREA
30
SIRACUSA
Area demaniale
Vincolo archeologico ex art.10 D.lgs. 42/04 (vincolo diretto)
Vincolo archeologico ex art.10 D.lgs. 42/04 - Aree di protezione
con prescrizioni contenute nel decreto amministrativo (vincolo indiretto)
Area di interesse archeologico, art. 142 lett.m) D.lgs. 42/04

Piano Paesistico della Provincia di Siracusa

Beni Archeologici

Area Soprintendenza Beni Culturali Ambientali
Servizio I
SIRACUSA

Regione Siciliana

Assessorato dei Beni Culturali e Ambientali
e della Pubblica Istruzione

N. scheda	31
Ente Schedatore	89 SBCA SR
Localizzazione	
Provincia	Siracusa
Comuni interessati	Augusta
Località	Marcellino - Cugno
Ambito/i	17
Unità di paesaggio	
Compilazione	
Data	14/12/2005
Nome compilatore	Soprintendenza di SR
Ruolo compilatore	

Denominazione

Villa di età ellenistico-romana e preesistenze di età greca.
(A2.4)

Periodo

Descrizione del bene

Sul versante meridionale del promontorio, nei pressi della foce del Marcellino a poca distanza da Punta Cugno, si rinvennero i resti di una villa di età ellenistico-romana con ambiente termale, di un muro di terrazzamento e di altre strutture preesistenti di età greca fra cui rocchi di colonne.

Decreto istitutivo

Verbali

Caratteristiche	
Tipo di vincolo	D.Lgs.42/2004/art. 42/lett. c, m
Ente gestore / Proprietà	Privata (Sasol Augusta)

Contesto ambientale

Rilievo collinare tra il Molinello e il Marcellino.

Osservazioni

Pubblicazioni in GURS

Albo Pretorio

Documenti acquisiti

Riferimenti topografici

I.G.M. f. 274 IV SE

Coordinate geografiche	
Coord. piana est	2535943,96870379
Coord. piana nord	4119266,51643212

Superficie

80005,5849796537

Notizie storiche relative al bene

Fonti bibliografiche

Vallet G. - Voza G., Dal Neolitico all'era industriale nel territorio da Augusta a Siracusa, 1984, pp. 40-41; Mentesana M., La baia di Augusta nei secoli, Notiziario Storico di Augusta, 13, 1985, p. 40; Lanteri R., Augusta e il suo territorio, elementi per una carta archeologica, 1997, p.89; Linee Guida 1999, Carta Siti Archeol., nn. 223-224.

Fonti iconografiche

Fonti archivistiche

Soprintendenza di SR-
Pratt. 01/01/14 e 01/01/15 (cartelle); fotografie: scat.70,cartt.Q1-Q16 (negg. n. 54767-54772.D, 52795-52785.D, 52449-52459.D, 55105-55107.D, 50612-50617.D).

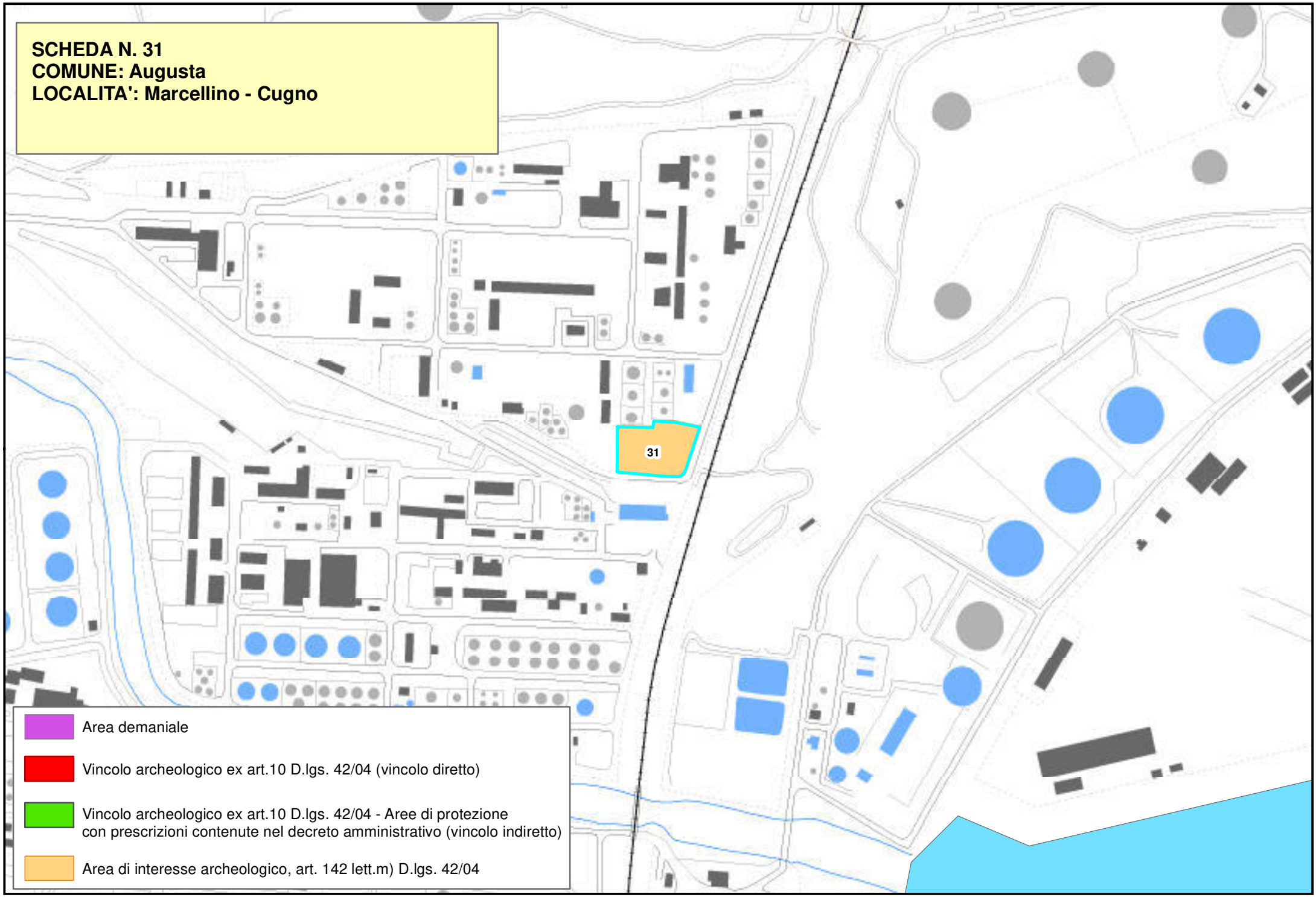
SCHEDA N. 31
COMUNE: Augusta
LOCALITA': Marcellino - Cugno
31
Area demaniale
Vincolo archeologico ex art.10 D.lgs. 42/04 (vincolo diretto)
Vincolo archeologico ex art.10 D.lgs. 42/04 - Aree di protezione con prescrizioni contenute nel decreto amministrativo (vincolo indiretto)
Area di interesse archeologico, art. 142 lett.m) D.lgs. 42/04

Piano Paesistico della Provincia di Siracusa

Beni Archeologici

Area Soprintendenza Beni Culturali Ambientali
Servizio I
SIRACUSA

Regione Siciliana

Assessorato dei Beni Culturali e Ambientali e della Pubblica Istruzione

N. scheda	32
Ente Schedatore	89 SBCA SR
Localizzazione	
Provincia	Siracusa
Comuni interessati	Augusta
Località	Valle del Mulinello
Ambito/i	17
Unità di paesaggio	
Compilazione	
Data	14/12/2005
Nome compilatore	Soprintendenza di SR
Ruolo compilatore	

Denominazione

Insediamento neolitico; necropoli dell'età del Bronzo Antico; necropoli del Bronzo Medio; rinvenimento di ceramica greca arcaica; cisterna; rinvenimento di ceramica ellenistica; carraie; catacomba paleocristiana; insediamento rupestre e necropoli di età bizantina.
(A2).

Periodo

Descrizione del bene

Sul pianoro che domina la valle del Mulinello a 1,5 Km dalla foce, presso la Masseria Mulinello, è stata individuata una serie di buchi per pali, datati ad età neolitica sulla base dei materiali ivi raccolti. Nelle adiacenze esiste una cisterna campanata con tracce di intonaco nella parte superiore ascritta da Orsi ad un arco cronologico ampio, dal IV a.C. al VI d.C.

Sulla riva sinistra del torrente Mulinello a circa 1,5 km dalla costa fu esplorata da Orsi una piccola necropoli del Bronzo Antico, già violata, con tombe a grotticella artificiale scavate nella parete rocciosa, alcune delle quali riutilizzate alla fine del VI a. C. a giudicare dalla ceramica greca arcaica rinvenuta al loro interno. Nei pressi della necropoli di buchi per pali di capanne e industria litica in superficie, forse dell'età del Bronzo Antico.
Sulle pareti rocciose della riva sinistra del torrente, furono scavate da P. Orsi una ventina di tombe a tholos del Bronzo Medio, i cui corredi restituirono, oltre a ceramiche della facies di Thapsos, vasi d'importazione del Miceneo III A. In alcune tombe si misero in luce frammenti ceramici e resti d'inumazioni di età greco arcaica. Sempre lungo la riva sinistra del torrente furono individuati tratti di carraie incise nel tavolato calcareo. Nell'area si rinvenne anche ceramica ellenistica. Sul fianco del vallone sottostante la masseria si apre una catacomba paleocristiana costituita da due gallerie e da un ambiente con sepolcro a baldacchino; essa ingloba una tomba a tholos del Bronzo Medio riadattata.

Decreto istitutivo

DD.MM.//1958/01/29;
DD.MM.//1958/03/20;
DD.MM.//1958/03/29

Verbali

Caratteristiche

Tipo di vincolo	L.1089/1939
Ente gestore / Proprietà	Privata

Contesto ambientale

Argini rocciosi del corso del torrente Mulinello.

Osservazioni

Pubblicazioni in GURS

Albo Pretorio

Documenti acquisiti

Riferimenti topografici

I.G.M. f. 274 IV SE

Coordinate geografiche

Coord. piana est	2535362,71867259
Coord. piana nord	4121488,52684914

Superficie

693151,504360206

Notizie storiche relative al bene

Fonti bibliografiche

Orsi P., Di due sepolcreti siculi nel territorio di Siracusa, Arch.Stor.Sic., XVIII, pp.319-325; Orsi P., Mulinello presso Augusta, "NSc", 1902a, pp. 411-434; Bernabò Brea L., La Sicilia prima dei Greci, 1958, pp. 129-130; Basile B., L'arco costiero siracusano, in Lena G. - Basile B. - Di Stefano G., Approdi, porti, insediamenti costieri e linee di costa della Sicilia sud-orientale dalla Preistoria alla Tardo Antichità, "ArchStorSir", s. III,II,1988,p.32; Tusa S., La Sicilia nella preistoria. 1992, pp.482-485; Russo I.-Gianino P.-Lanteri R., Augusta e territori limitrofi, I, Preistoria, Dal paleolitico superiore alla precolonizzazione, "ArchStorSir", suppl. n.5, 1996,pp.119-124, 158; Lanteri R., Augusta e il suo territorio, elementi per una carta archeologica, 1997, pp.81-82.

Fonti iconografiche

Fonti archivistiche

Soprintendenza di SR-
Prat.01/01/04; due negg. s. n. (carraie); scat.70,cart.F8, negg. 27649-27652.D (insediamento neolitico); scat.70, cart.F5-F6 negg. 27658-27664 (necropoli dell'età del Bronzo Antico).

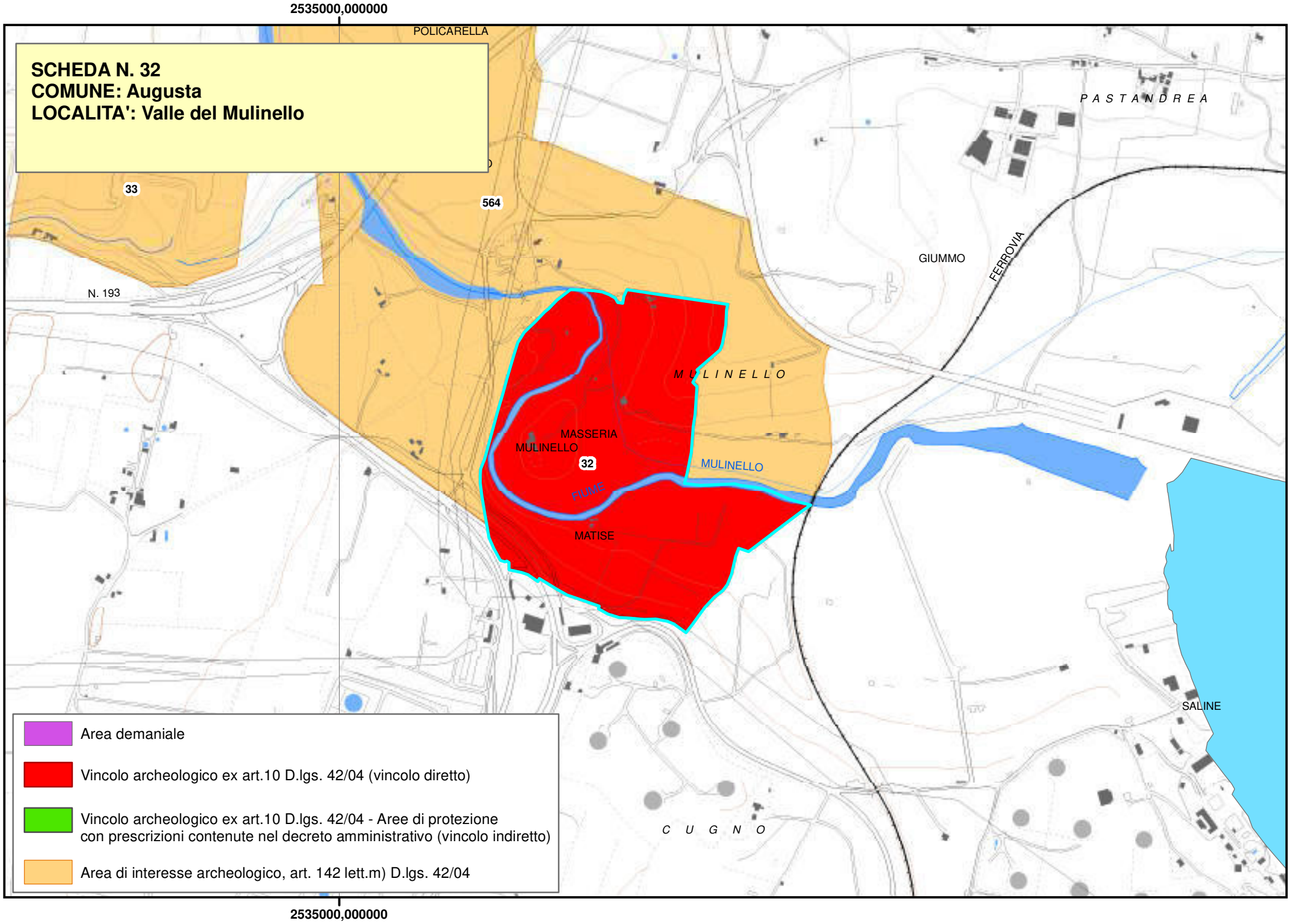
2535000,000000
POLICARELLA
SCHEDA N. 32
COMUNE: Augusta
LOCALITA': Valle del Mulinello
33
564
N. 193
PASTANDREA
GIUMMO
FERROVIA
MULINELLO
MASSERIA
MULINELLO
32
MULINELLO
FIUME
MATISE
SALINE
CUGNO
Area demaniale
Vincolo archeologico ex art.10 D.lgs. 42/04 (vincolo diretto)
Vincolo archeologico ex art.10 D.lgs. 42/04 - Aree di protezione
con prescrizioni contenute nel decreto amministrativo (vincolo indiretto)
Area di interesse archeologico, art. 142 lett.m) D.lgs. 42/04
2535000,000000

Beni Archeologici

Regione Siciliana

Area Soprintendenza Beni Culturali Ambientali
Servizio I
SIRACUSA

Assessorato dei Beni Culturali e Ambientali
e della Pubblica Istruzione

N. scheda	33
Ente Schedatore	89 SBCA SR
Localizzazione	
Provincia	Siracusa
Comuni interessati	Augusta
Località	Costa Mendola
Ambito/i	17
Unità di paesaggio	
Compilazione	
Data	14/12/2005
Nome compilatore	Soprintendenza di SR
Ruolo compilatore	
Denominazione	
Area di frequentazione in età preistorica; resti di età ellenistica e tardo-romana. (A2.5).	
Periodo	
Descrizione del bene	
Sul pianoro a nord della Cava, furono raccolti in superficie strumenti litici in selce, ossidiana e basalto, tipologicamente inquadrabili nelle fasi iniziali dell'età del Rame. Non si conoscono tuttavia tracce di insediamento preistorico. Nicchie antiche scavate nella roccia lungo le pareti della Cava sono indizi di frequentazioni in età ellenistica e tardo-romana.	
Decreto istitutivo	

Verbali	
Caratteristiche	
Tipo di vincolo	
Ente gestore / Proprietà	Privata
Contesto ambientale	
Pianoro calcareo.	
Osservazioni	
Pubblicazioni in GURS	
Albo Pretorio	
Documenti acquisiti	
Riferimenti topografici	
I.G.M. f. 274 IV SE	
Coordinate geografiche	
Coord. piana est	2534537,2730878
Coord. piana nord	4121714,74979955
Superficie	
183119,369437116	
Notizie storiche relative al bene	
Fonti bibliografiche	
Vallet G.- Voza G., Dal Neolitico all'era industriale nel territorio da Augusta a Siracusa, 1984, pp.40-41; Russo I.-Gianino P.-Lanteri R., Augusta e territori limitrofi, I, Preistoria, Dal paleolitico superiore alla precolonizzazione, "ArchStorSir", suppl. n.5, 1996, pp.117-118; Lanteri R., Augusta e il suo territorio, elementi per una carta archeologica, 1997, p.72; Linee Guida 1999, Carta Siti archeol., n. 221.	
Fonti iconografiche	
Fonti archivistiche	
Soprintendenza di SR- Elenco siti Comune di Augusta, n.17; prat.01/01/22; scat.70, cart.O1, neg. Mentesana s.n. (edicoletta rupestre).	

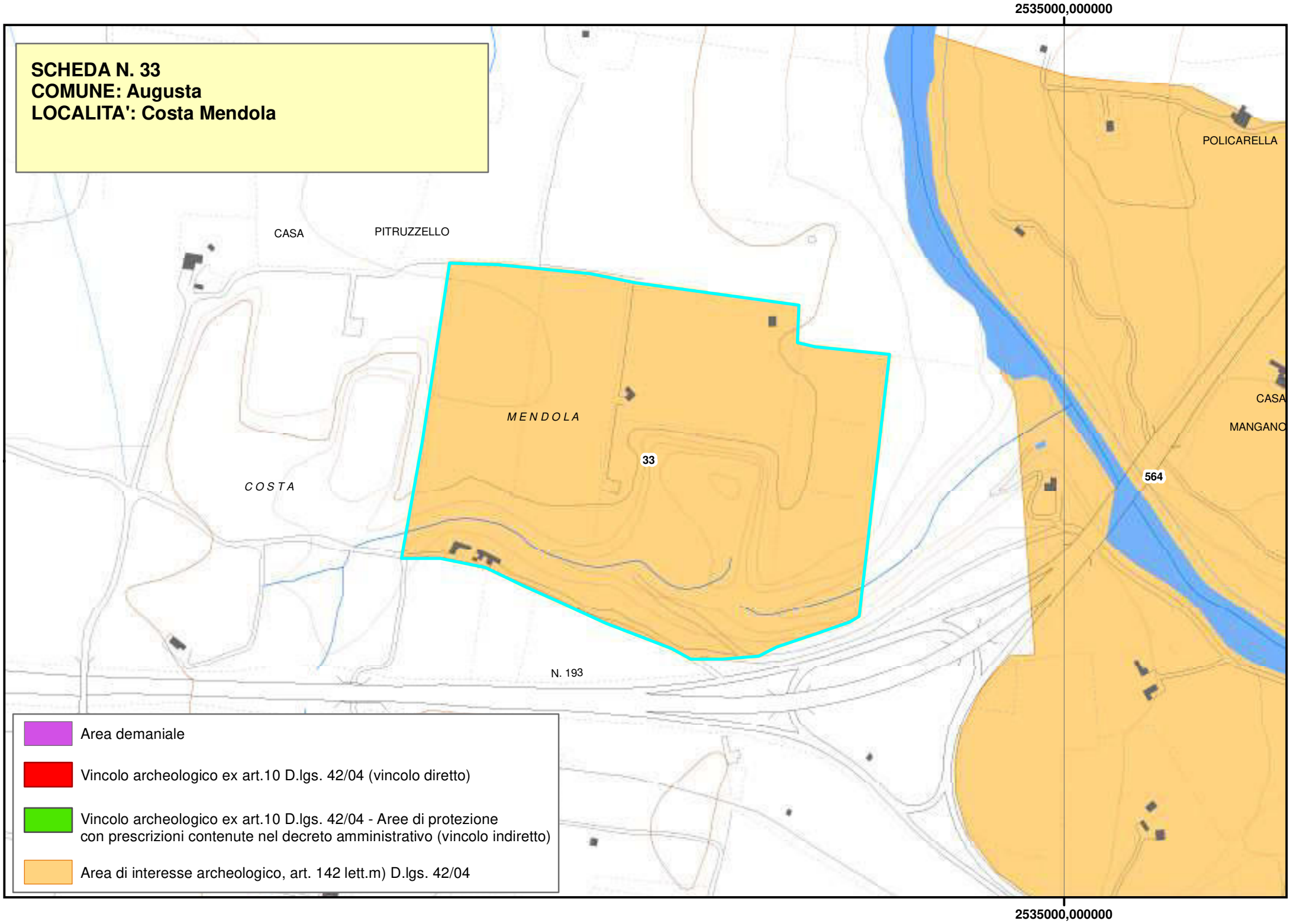
2535000,000000
SCHEDA N. 33
COMUNE: Augusta
LOCALITA': Costa Mendola
POLICARELLA
CASA
PITRUZZELLO
MENDOLA
33
CASA
MANGANO
564
COSTA
N. 193
Area demaniale
Vincolo archeologico ex art.10 D.lgs. 42/04 (vincolo diretto)
Vincolo archeologico ex art.10 D.lgs. 42/04 - Aree di protezione con prescrizioni contenute nel decreto amministrativo (vincolo indiretto)
Area di interesse archeologico, art. 142 lett.m) D.lgs. 42/04
2535000,000000

Piano Paesistico della Provincia di Siracusa

Beni Archeologici

Area Soprintendenza Beni Culturali Ambientali
Servizio I
SIRACUSA

Regione Siciliana

Assessorato dei Beni Culturali e Ambientali e della Pubblica Istruzione

N. scheda	34
Ente Schedatore	89 SBCA SR
Localizzazione	
Provincia	Siracusa
Comuni interessati	Augusta
Località	Panarazzo - Marcellino
Ambito/i	17
Unità di paesaggio	
Compilazione	
Data	14/12/2005
Nome compilatore	Soprintendenza di SR
Ruolo compilatore	
Denominazione	
Rinvenimento di tesoretto monetale di fine V sec. a. C; altri rinvenimenti sporadici di monete di età ellenistica e di età bizantina.. (A2.5).	
Periodo	
Descrizione del bene	
Tesoretto monetale composto da 28 tetradrammi di argento del V sec. a. C. coniati dalle città di Messina, Agrigento, Gela, Lentini, Siracusa, Selinunte. Dalla stessa zona provengono una moneta in bronzo del III sec. a. C. e una moneta bizantina di Giustiniano II.	
Decreto istitutivo	
Verbali	

Caratteristiche	
Tipo di vincolo	
Ente gestore / Proprietà	Privata
Contesto ambientale	
Pianura.	
Osservazioni	
Pubblicazioni in GURS	
Albo Pretorio	
Documenti acquisiti	
Riferimenti topografici	
I.G.M. f. 274 IV SE	
Coordinate geografiche	
Coord. piana est	2534690,29084594
Coord. piana nord	4120320,73018408
Superficie	
16107,1250991848	
Notizie storiche relative al bene	
Fonti bibliografiche	
Gentili G. V., Ripostiglio di tetradrammi greco-sicelioti da Augusta (Siracusa), AnnIstItNum, 2, 1955, pp. 79-94; Id., Soprintendenza alle Antichità della Sicilia orientale, 1956, AnnIstItNum, 3, p.224; Currò Pisanò M.T., La consistenza del Medagliere di Siracusa per quanto riguarda la monetazione greco- siceliota, AnnIstItNum, 9-10, 1962-64, p. 236.	
Fonti iconografiche	
Fonti archivistiche	
Elenco siti Comune di Augusta, n. 37; Prat. 01/01/09 (cartella).	

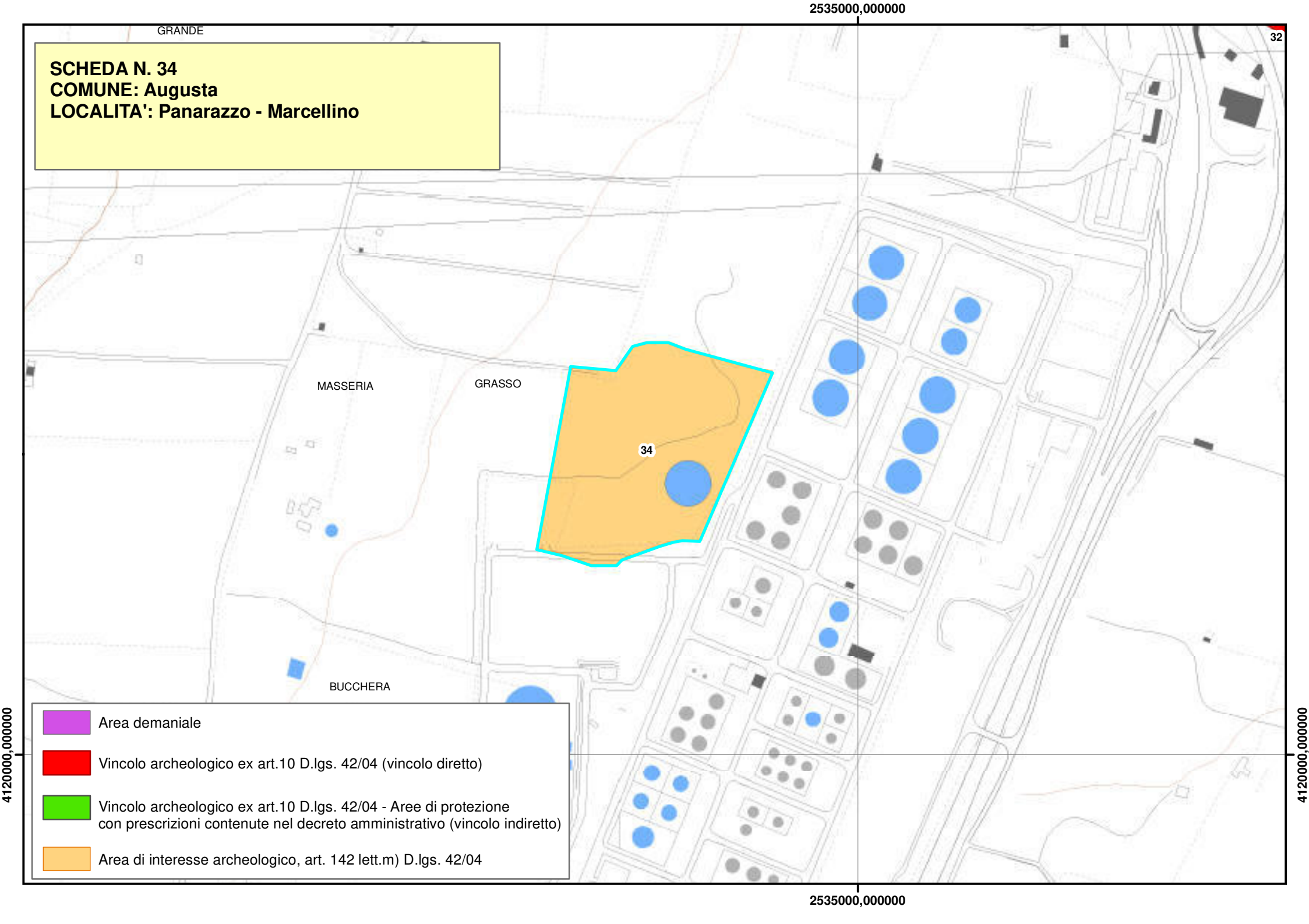
SCHEDA N. 34
COMUNE: Augusta
LOCALITA': Panarazzo - Marcellino
GRANDE
MASSERIA
GRASSO
BUCCHERA
34
32
2535000,000000
4120000,000000
Area demaniale
Vincolo archeologico ex art.10 D.lgs. 42/04 (vincolo diretto)
Vincolo archeologico ex art.10 D.lgs. 42/04 - Aree di protezione con prescrizioni contenute nel decreto amministrativo (vincolo indiretto)
Area di interesse archeologico, art. 142 lett.m) D.lgs. 42/04

Piano Paesistico della Provincia di Siracusa

Beni Archeologici

Area Soprintendenza Beni Culturali Ambientali
Servizio I
SIRACUSA

Regione Siciliana

Assessorato dei Beni Culturali e Ambientali
e della Pubblica Istruzione

N. scheda	35
Ente Schedatore	89 SBCA SR
Localizzazione	
Provincia	Siracusa
Comuni interessati	Augusta
Località	Intagliata - Samperi
Ambito/i	17
Unità di paesaggio	
Compilazione	
Data	14/12/2005
Nome compilatore	Soprintendenza di SR
Ruolo compilatore	

Denominazione

Latomia greca; tombe arcaiche ed ellenistiche; ipogeo di età tardo-antica.
(A2.2).

Periodo

Descrizione del bene

Su una balza rocciosa che si affaccia sul medio corso del Torrente Cantera, furono individuati una latomia greca con incavi votivi ricavati sulla parete di distacco dei blocchi calcarei e un ipogeo di età tardo-antica. Nei pressi si rinvennero un sarcofago in pietra contenente due scheletri, di età arcaica, e una tomba a fossa di età ellenistica. Sul pianoro a nord-ovest dell' Intagliata la presenza di un insediamento rurale di età greco-romana è indiziata da ceramiche a vernice nera e acrome che si rinvengono in superficie.

Decreto istitutivo

Verbali

Caratteristiche

Tipo di vincolo	D.Lgs.42/2004/art. 42/lett. c, m
Ente gestore / Proprietà	Privata

Contesto ambientale

Fronte di cava sul Cantera.

Osservazioni

Pubblicazioni in GURS

Albo Pretorio

Documenti acquisiti

Riferimenti topografici

I.G.M. f.274 IV SE

Coordinate geografiche

Coord. piana est	2533705,72531193
Coord. piana nord	4117859,07183029

Superficie

207899,013403253

Notizie storiche relative al bene

Fonti bibliografiche

Barreca F., Megara Hyblaea, rinvenimenti fortuiti durante l'inverno 1954-1955, MEFRA, LXVIII, 1956, p.33; Vallet G.-Voza G., Dal Neolitico all'era industriale nel territorio da Augusta a Siracusa, 1984, pp.40-42; Lanteri R., Augusta e il suo territorio, elementi per una carta archeologica, 1997, pp. 103-104; Linee Guida 1999, Carta Siti Archeol. n. 225; Gras M.-Treziny H. - Broise H., Megara Hyblaea 5. La ville archaique, Roma 2004, pp. 460-465.

Fonti iconografiche

Fonti archivistiche

Soprint. di SR-
Elenco siti Comune di Augusta, n.21; Prat. 01/01/25 (cartella vuota).

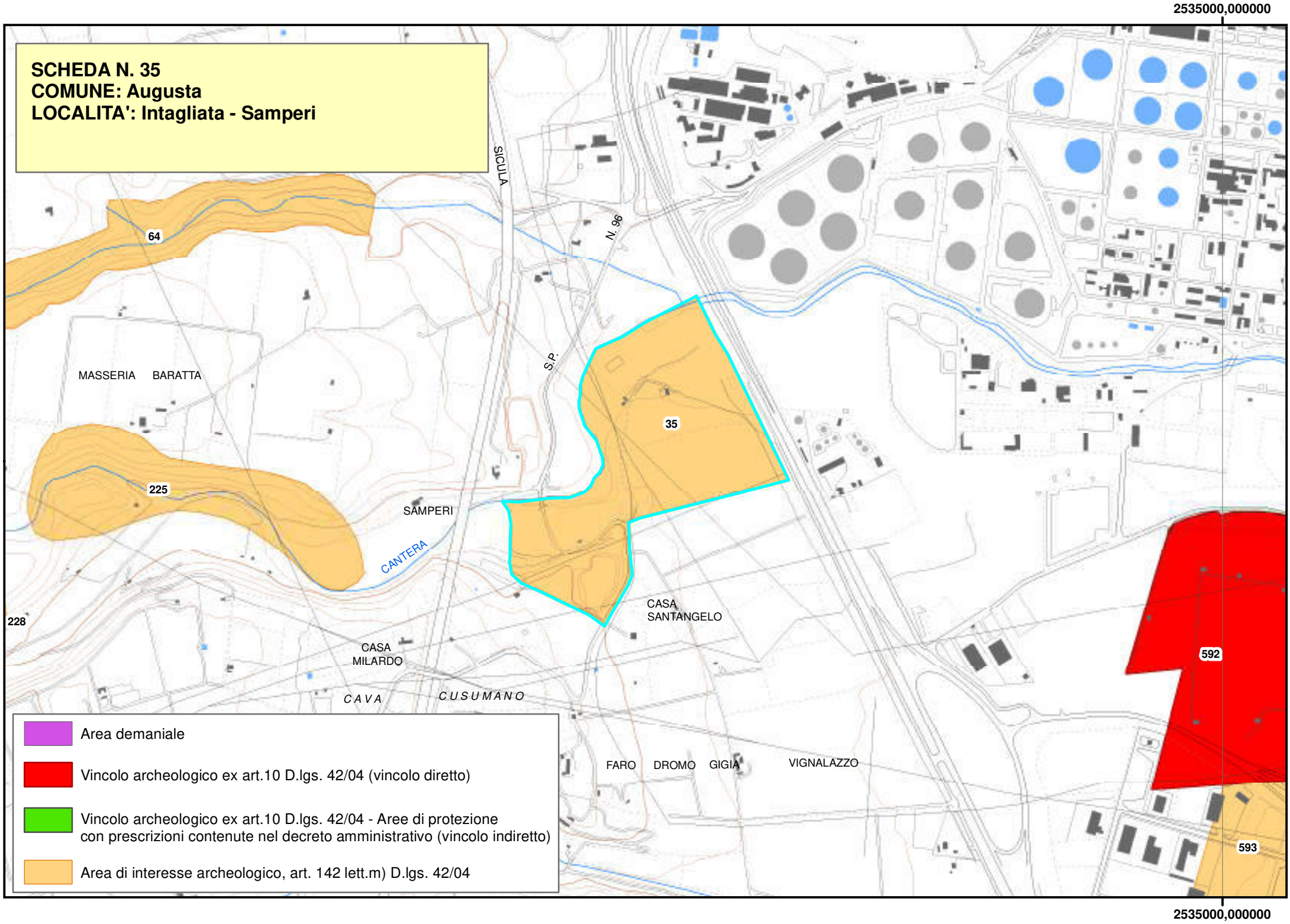
2535000,000000
SCHEDA N. 35
COMUNE: Augusta
LOCALITA': Intagliata - Samperi
SICULA
N. 96
S.P.
64
MASSERIA BARATTA
225
35
SAMPERI
CANTERA
228
CASA MILARDO
CASA SANTANGELO
CAVA
CUSUMANO
FARO
DROMO
GIGIA
VIGNALAZZO
592
593
Area demaniale
Vincolo archeologico ex art.10 D.lgs. 42/04 (vincolo diretto)
Vincolo archeologico ex art.10 D.lgs. 42/04 - Aree di protezione con prescrizioni contenute nel decreto amministrativo (vincolo indiretto)
Area di interesse archeologico, art. 142 lett.m) D.lgs. 42/04
2535000,000000

Piano Paesistico della Provincia di Siracusa

Beni Archeologici

Area Soprintendenza Beni Culturali Ambientali
Servizio I
SIRACUSA

Regione Siciliana

Assessorato dei Beni Culturali e Ambientali
e della Pubblica Istruzione

N. scheda	36
Ente Schedatore	89 SBCA SR
Localizzazione	
Provincia	Siracusa
Comuni interessati	Melilli
Località	Luogo Monaco
Ambito/i	17
Unità di paesaggio	
Compilazione	
Data	14/12/2005
Nome compilatore	Soprintendenza di SR
Ruolo compilatore	

Denominazione

Area di rinvenimento di ceramica greca; insediamento di età ellenistico-romana. (A2.5)

Periodo

Descrizione del bene

Lungo i fianchi di uno dei valloni torrentizi degradanti verso N-NE sono stati rinvenuti, durante lavori di terrazzamento, resti di strutture pertinenti a una fattoria ellenistico-romana. Una precedente frequentazione in età greca è inoltre testimoniata dal rinvenimento di frammenti ceramici a vernice nera.

Decreto istitutivo

Verbali

Caratteristiche	
Tipo di vincolo	
Ente gestore / Proprietà	Privata

Contesto ambientale

Area a nord del torrente S. Fratello, interessata da una serie di piccoli valloni torrentizi degradanti verso N-NE.

Osservazioni

Pubblicazioni in GURS

Albo Pretorio

Documenti acquisiti

Riferimenti topografici

I.G.M. f. 274 IV NE

Coordinate geografiche	
Coord. piana est	2531288,88679896
Coord. piana nord	4124755,09331051

Superficie

356789,634709753

Notizie storiche relative al bene

Fonti bibliografiche

Vallet G.- Voza G., Dal Neolitico all'era industriale nel territorio da Augusta a Siracusa, 1984, pp.40-41. Lanteri R., Augusta e il suo territorio, elementi per una carta archeologica, 1997, p.49.

Fonti iconografiche

Fonti archivistiche

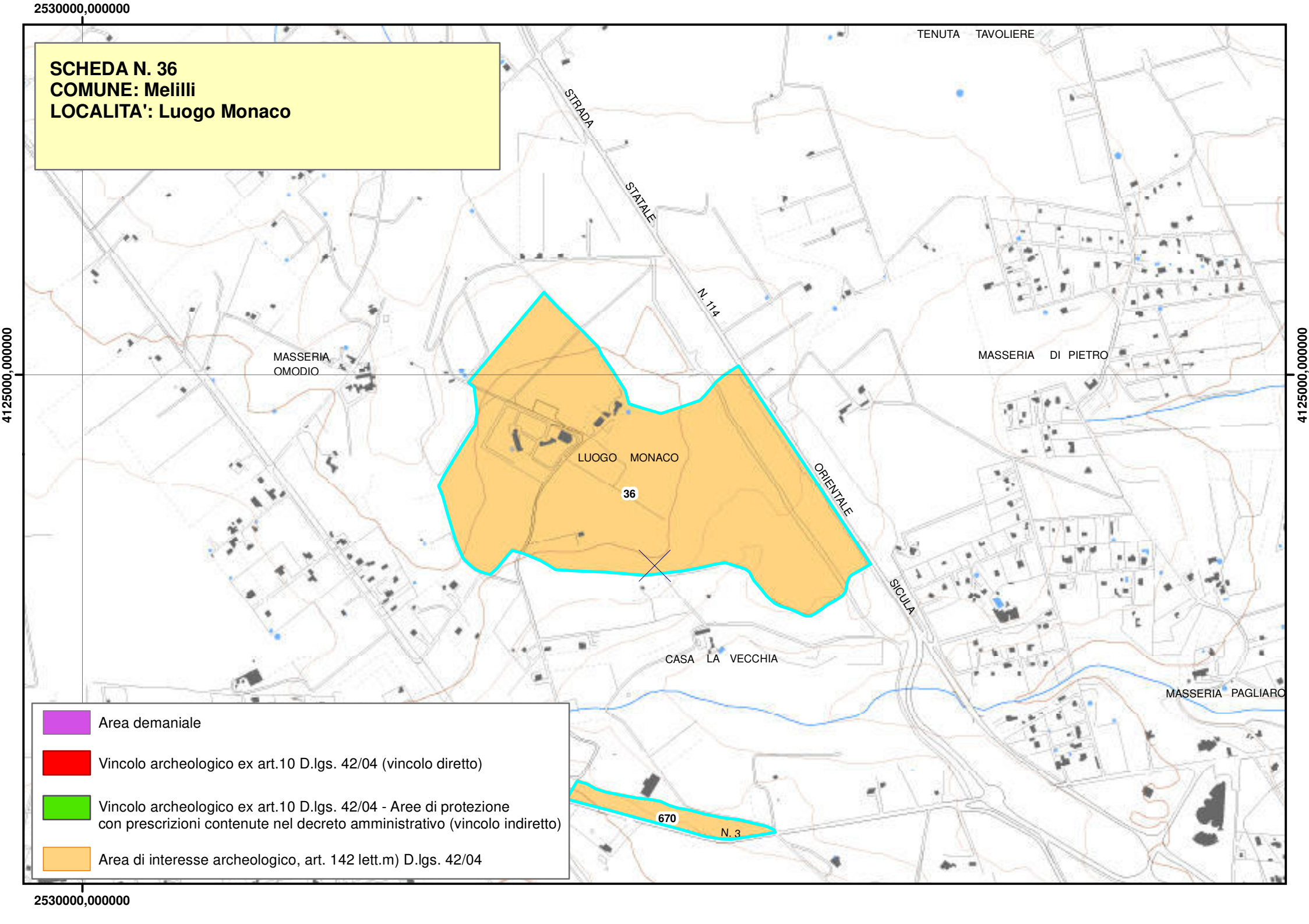
2530000,000000
4125000,000000
SCHEDA N. 36
COMUNE: Melilli
LOCALITA': Luogo Monaco
TENUTA TAVOLIERE
STRADA
STATALE
N. 114
ORIENTALE
SICULA
MASSERIA OMODIO
MASSERIA DI PIETRO
LUOGO MONACO
36
CASA LA VECCHIA
MASSERIA PAGLIARO
670
N. 3
Area demaniale
Vincolo archeologico ex art.10 D.lgs. 42/04 (vincolo diretto)
Vincolo archeologico ex art.10 D.lgs. 42/04 - Aree di protezione con prescrizioni contenute nel decreto amministrativo (vincolo indiretto)
Area di interesse archeologico, art. 142 lett.m) D.lgs. 42/04

Piano Paesistico della Provincia di Siracusa

Regione Siciliana

Beni Archeologici

Area Soprintendenza Beni Culturali Ambientali
Servizio I
SIRACUSA

Assessorato dei Beni Culturali e Ambientali
e della Pubblica Istruzione

N. scheda	37
Ente Schedatore	89 SBCA SR
Localizzazione	
Provincia	Siracusa
Comuni interessati	Augusta
Località	Cozzo Porte Rosse - Occhiali
Ambito/i	17
Unità di paesaggio	
Compilazione	
Data	14/12/2005
Nome compilatore	Soprintendenza di SR
Ruolo compilatore	

Denominazione

Area di rinvenimento di materiali di età romano-imperiale; insediamento rupestre di età tardo-antica e bizantina.
(A2.3).

Periodo

Descrizione del bene

Sul Cozzo si sono rinvenuti in superficie frammenti di ceramica in terra sigillata e di vetro, di età romano-imperiale. Frammenti di ceramica acroma, decorata a striature, dimostrano che l'occupazione del sito si è protratta sino ad età bizantina.
Nella vicina contrada Occhiali, breve pianura alluvionale a sud del Cozzo, in una zona che Orsi conosceva come località Anticaglia, furono individuati resti di un insediamento di età tardo-antica. Recentemente è stato localizzato un piccolo insediamento rupestre sul costone roccioso.

Decreto istitutivo

Verbali

Caratteristiche

Tipo di vincolo	
Ente gestore / Proprietà	Privata

Contesto ambientale

Zona a nord del Porcaria, a breve distanza da Cozzo dei Turchi. Comprende un'altura calcarea e un tratto di costone roccioso con vicina pianura alluvionale.

Osservazioni

Pubblicazioni in GURS

Albo Pretorio

Documenti acquisiti

Riferimenti topografici

I.G.M. 274 f. IV NE

Coordinate geografiche

Coord. piana est	2533928,46073986
Coord. piana nord	4126566,28215103

Superficie

710604,386541659

Notizie storiche relative al bene

Fonti bibliografiche

Strazzulla V., Storia ed archeologia di Trotilon, Xifonia, ed altri siti presso Augusta di Sicilia, in ArchStorSic 1899, n. s. XXIV, pp. 453-54; Orsi P., Periegesi archeologica, NSc, 1902, p.638; Lanteri R., Insediamenti antichi nel territorio di Augusta, tesi di Perfezionamento in Archeologia Classica, Università degli studi di Catania. 1991,2, pp. 50-51; Ead., Augusta e il suo territorio, elementi per una carta archeologica, 1997, pp. 26 e 30.

Fonti iconografiche

Fonti archivistiche

SCHEDA N. 37
COMUNE: Augusta
LOCALITA': Cozzo Porte Rosse - Occhiali

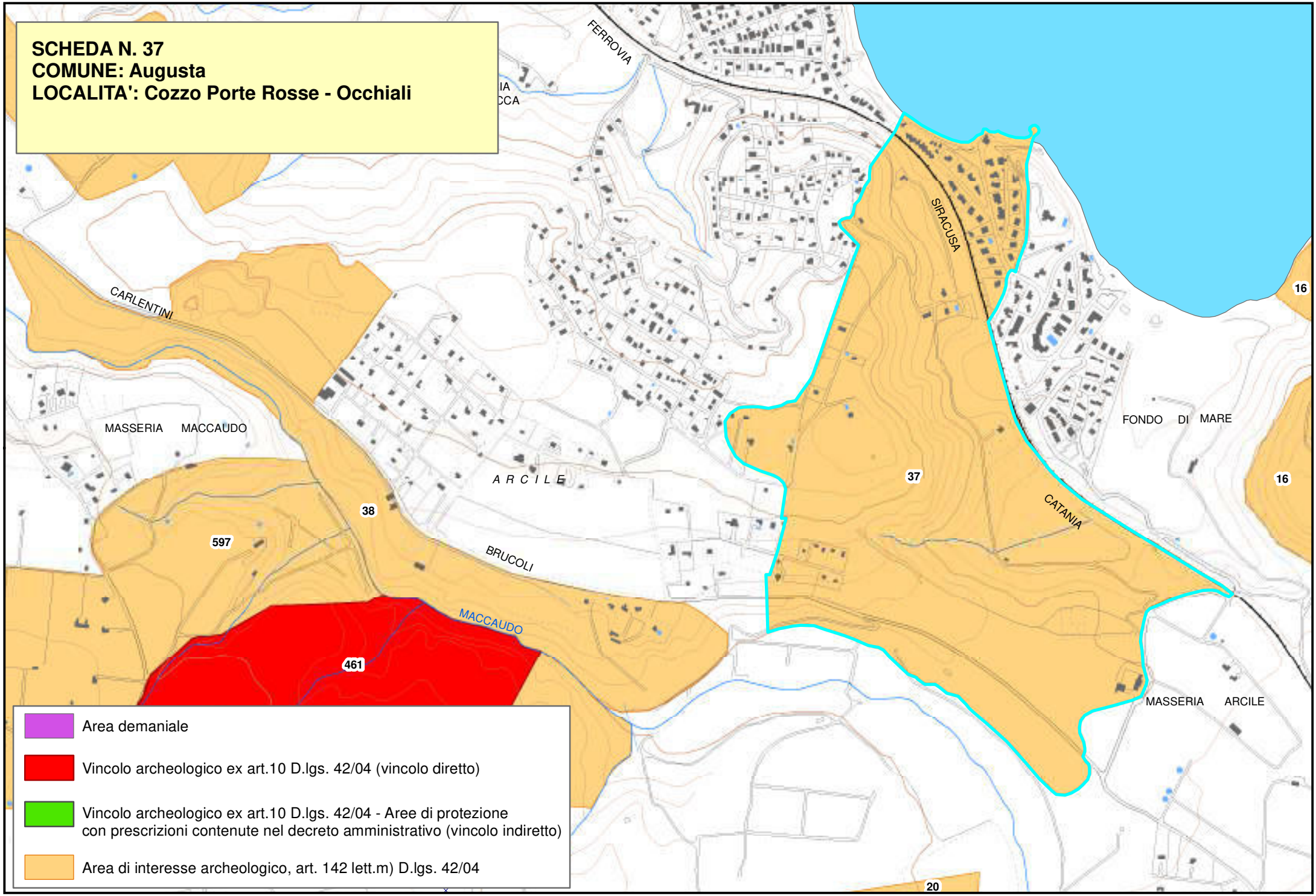

Piano Paesistico della Provincia di Siracusa

Beni Archeologici

Area Soprintendenza Beni Culturali Ambientali
Servizio I
SIRACUSA

Regione Siciliana

Assessorato dei Beni Culturali e Ambientali e della Pubblica Istruzione

N. scheda	38
Ente Schedatore	89 SBCA SR
Localizzazione	
Provincia	Siracusa
Comuni interessati	Augusta
Località	Cozzo Telegrafo - Vallone Maccaudo
Ambito/i	17
Unità di paesaggio	
Compilazione	
Data	14/12/2005
Nome compilatore	Soprintendenza di SR
Ruolo compilatore	

Denominazione

Grotta con tracce di frequentazione del Paleolitico Superiore; stazione mesolitica; area di rinvenimento di frammenti ceramici del Neolitico, Eneolitico, Bronzo Antico, Bronzo Medio, Bronzo Tardo; necropoli del Bronzo antico e insediamento preistorico; area di rinvenimento di ceramica greca arcaica; edicole votive di età greca; tracce di carraie; area di rinvenimento di ceramica romana; area di rinvenimento di ceramica bizantina.
(A2).

Periodo

Descrizione del bene

Sulla sommità, all'interno di una grotta, furono ritrovate ossa fossili. L'utilizzo di quest'ultima stessa come postazione militare ha determinato lo svuotamento da tutto il materiale presente all'interno e l'ampliamento della stessa cavità. I materiali rinvenuti attorno alla grotta comprendono: resti di fauna quaternaria (bos, equus, cervus, ecc.), frammenti di industria litica su selce e quarzite attribuibili al Paleolitico superiore, frammenti di ceramica impressa ed incisa, del Neolitico associati ad industria su selce ed ossidiana. Qualche frammento decorato a solchi incisi è stato attribuito ad età eneolitica. Altri frammenti fittili a decorazione dipinta in bruno sul fondo rossastro, appartengono all'età del Bronzo antico. Fu sede di uno stanziamento la cui presenza è confermata da una decina di tombe a grotticella scavate lungo i fianchi. Un solo frammento è stato attribuito al Bronzo medio. Il rinvenimento di ceramica a decorazione geometrica marrone su fondo grigio, attribuita alla facies di Cassibile, attesta la frequentazione del sito in età protostorica. Risulta segnalata inoltre la presenza di ceramica orientalizzante (VII sec. a.C.), ceramica ellenistica e ceramica romana (terra sigillata). La frequentazione fino ad età bizantina è attestata da frammenti di ceramica corrugata e dal rinvenimento di un follis di Anastasio I della zecca di Costantinopoli contromarcato sotto Eraclio. In età bizantina la grotta ebbe probabilmente funzione di oratorio. Alle pendici del Cozzo, sul versante meridionale, risultano segnalate tre tombe a grotticella del Bronzo Antico, anch'esse da riferire all'insediamento che doveva occupare la sommità di Cozzo Telegrafo. In prossimità di queste tombe furono segnalate, alla fine del XIX secolo, tracce di carraie antiche profondamente incise nel calcare, che si interrompevano sotto i terreni di un vicino agrumeto. Nella parete verticale di roccia, vicino alla quale si notarono le carraie, furono individuate sedici edicole votive (pinakes), di forma rettangolare e dimensioni variabili, attribuibili ad età ellenistica

Decreto istitutivo

Verbali

Caratteristiche

Tipo di vincolo	
Ente gestore / Proprietà	In parte privata (alle pendici del Cozzo), in parte demanio militare (sulla sommità)

Contesto ambientale

Modesto affioramento calcareo del Miocene inferiore che domina a nord il Vallone Maccaudo.

Osservazioni

Pubblicazioni in GURS

Albo Pretorio

Documenti acquisiti

Riferimenti topografici

I.G.M. f. 274 IV NE

Coordinate geografiche

Coord. piana est	2532644,06828611
Coord. piana nord	4126607,25416487

Superficie

344456,94972602

Notizie storiche relative al bene

Il toponimo deriva dalla costruzione, nel 1858, del telegrafo elettrico. Prima il sito era indicato con il nome di monte Diavolopri o Diavolo d'opera, ed era ricordato per l'esistenza di una grande grotta scavata sul fianco. La tradizione agiografica vuole che qui siano stati trucidati nel III sec. i martiri cristiani, il che giustifica il riferimento all'opera del diavolo, conservato nel precedente toponimo. Bernabò Brea lo considera la sede dell'abitato relativo anche alla necropoli del vallone Maccaudo. Doveva essere un piccolo abitato fiorito fra l'VIII e il VII sec. a.C. sopravvissuto in età più tarda: sul pendio di Cozzo Telegrafo, al di sopra della strada pedonale, vi sono infatti le edicolette votive confrontabili con quelle delle latomie di Siracusa e Akrai. Durante l'ultima guerra il sito ha accolto una postazione militare.

Fonti bibliografiche

Vigo A., Neofito(ossia, Cenno storico delle Grotte del Greco, alle falde del Monte Assia in Sicilia, dei Santi che le abitarono, della Immagine di Maria Mater Adonai e dell'Eremo sotto questo titolo) 1872, p.55-56; Strazzulla V., Storia ed archeologia di Trotilon, Xifonia, ed altri siti presso Augusta di Sicilia, 1899, pp.483-485; Orsi, Mulinello presso Augusta, "NSc", 1902b, p.642; Bernabò Brea L., Il crepuscolo del re Hyblon, "PP", CXX, 1968, pp.185-186; Russo I. Gianino P. Problematica storico-archeologica di Trotilon e del torrente Pantakyas, " Notiziario storico di Augusta", 18, 1995b, p.26-28; Russo I.-Gianino P.-Lanteri R., Augusta e territori limitrofi, I, Preistoria, Dal paleolitico superiore alla precolonizzazione, "ArchStorSir", suppl. n.5, 1996, pp. 63-76; Lanteri R., Insediamenti di età tardo antica nel territorio megarese,1996b, p.23-24; Lanteri R., Augusta e il suo territorio, elementi per una carta archeologica, 1997, pp.27-29; linee Guida 1999, Carta Siti archeol., n. 208. Guzzardi L., L'uomo e le grotte nella preistoria della regione Iblea, in Atti del 4 Convegno di Speleologia della Sicilia, Ragusa 2004, pp. 296-299.

Fonti iconografiche

Fonti archivistiche

Soprintendenza SR-
Elenco siti Comune di Augusta, n. 5; prat. 01/01/01 (cartella);
fotografie: scat.70, cart. I1, neg. 41845-D (necropoli del Bronzo Antico, settembre 1972,

aprile 1975), cart.70, cart. I2, neg.55841-D (necropoli del Bronzo Antico, 17 aprile 1975); scat.70, cart. G2, neg. 41455-41456-D (stazione mesolitica; 17 aprile 1975); scat.70, cart.G1, neg.17988-D, scat.70, cart. G4, neg. 41460-D (necropoli età del Ferro, Agosto 1964); scat.70, cart.G3, neg.41457-41458-D (necropoli bizantina, Agosto 1964); scat.70, cart.G1, neg.17989-D (edicole votive periodo greco classico); scat. 70, cart. G4, neg. 41461- D (grotta con tracce di frequentazione del Paleolitico superiore, 17 aprile 1975).

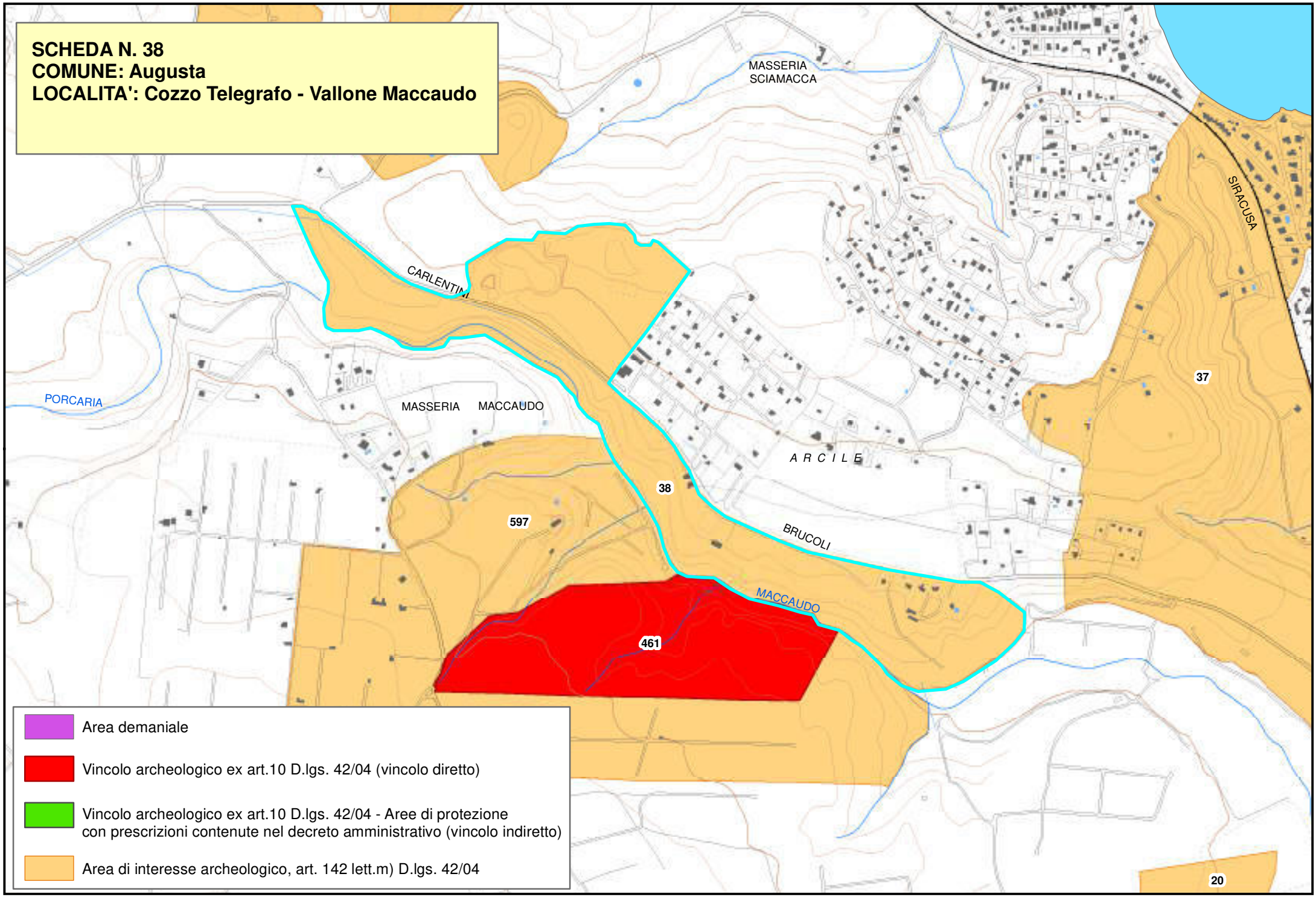
SCHEDA N. 38
COMUNE: Augusta
LOCALITA': Cozzo Telegrafo - Vallone Maccaudo
MASSERIA SCIAMACCA
SIRACUSA
CARLENTINI
PORCARIA
MASSERIA MACCAUDO
A R C I L E
37
38
597
BRUCOLI
MACCAUDO
461
20
Area demaniale
Vincolo archeologico ex art.10 D.lgs. 42/04 (vincolo diretto)
Vincolo archeologico ex art.10 D.lgs. 42/04 - Aree di protezione con prescrizioni contenute nel decreto amministrativo (vincolo indiretto)
Area di interesse archeologico, art. 142 lett.m) D.lgs. 42/04

Piano Paesistico della Provincia di Siracusa

Beni Archeologici

Area Soprintendenza Beni Culturali Ambientali
Servizio I
SIRACUSA

Regione Siciliana

Assessorato dei Beni Culturali e Ambientali
e della Pubblica Istruzione

N. scheda	39
Ente Schedatore	89 SBCA SR
Localizzazione	
Provincia	Siracusa
Comuni interessati	Augusta
Località	Frandanisi
Ambito/i	17
Unità di paesaggio	
Compilazione	
Data	14/12/2005
Nome compilatore	Soprintendenza di SR
Ruolo compilatore	
Denominazione	
Necropoli di età tardo-antica. (A2.2).	
Periodo	
Descrizione del bene	
Sulla sommità di un'altura tra Frandanisi di Sotto e Frandanisi di Sopra è stata segnalata una necropoli di età tardo-antica costituita da una trentina di tombe a fossa scavate nella roccia, violate in antico. Tutte devono riferirsi ad un piccolo insediamento sorto nelle vicinanze, di cui non si sono ancora individuate le tracce.	
Decreto istitutivo	
Verbali	

Caratteristiche	
Tipo di vincolo	D.Lgs.42/2004/art. 42/lett. m
Ente gestore / Proprietà	Privata
Contesto ambientale	
Collinetta rocciosa m 95 s.l.m	
Osservazioni	
Pubblicazioni in GURS	
Albo Pretorio	
Documenti acquisiti	
Riferimenti topografici	
I.G.M. f. 274 IV NE	
Coordinate geografiche	
Coord. piana est	2532033,0697213
Coord. piana nord	4127390,56099778
Superficie	
172981,304646674	
Notizie storiche relative al bene	
Fonti bibliografiche	
Mentesana M., Dissertazioni storico-archeologiche, "Notiziario storico di Augusta", 7, pp. 7-44; Lanteri R., Augusta e il suo territorio. Elementi per una carta archeologica, 1997, p.18; Valenti F., Note preliminari per lo studio degli insediamenti di età romana a Sud della Piana di Catania, in Kokalos, XLIII- XLIV, t. II, 1, 1997 - 1998, p. 260; Linee Guida, Carta Siti Archeol., n. 207.	
Fonti iconografiche	
Fonti archivistiche	
Elenco siti Comune di Augusta, n. 4; Prat. 01/01/02 (cartella); scat. 71, cart. 11, neg. 17986-D (agosto 1964).	

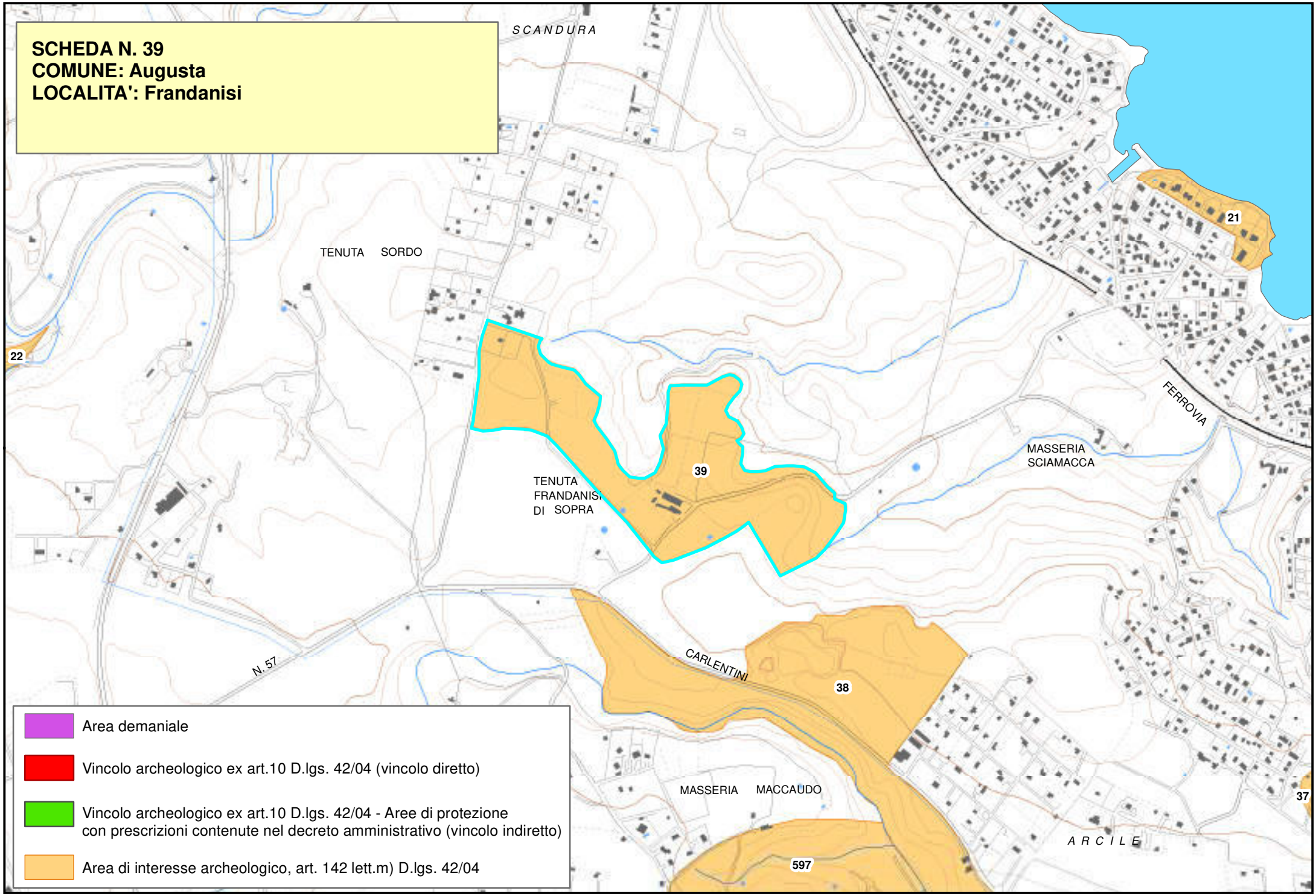
SCHEDA N. 39
COMUNE: Augusta
LOCALITA': Frandanisi
SCANDURA
TENUTA SORDO
22
21
39
TENUTA FRANDANISI DI SOPRA
FERROVIA
MASSERIA SCIAMACCA
CARLENTINI
38
N. 57
MASSERIA MACCAUDO
597
37
ARCILE
Area demaniale
Vincolo archeologico ex art.10 D.lgs. 42/04 (vincolo diretto)
Vincolo archeologico ex art.10 D.lgs. 42/04 - Aree di protezione con prescrizioni contenute nel decreto amministrativo (vincolo indiretto)
Area di interesse archeologico, art. 142 lett.m) D.lgs. 42/04

Beni Archeologici

Area Soprintendenza Beni Culturali Ambientali
Servizio I
SIRACUSA

Regione Siciliana

Assessorato dei Beni Culturali e Ambientali
e della Pubblica Istruzione

N. scheda	40
Ente Schedatore	89 SBCA SR
Localizzazione	
Provincia	Siracusa
Comuni interessati	Augusta
Località	S. Calogero - Casitte
Ambito/i	17
Unità di paesaggio	
Compilazione	
Data	14/12/2005
Nome compilatore	Soprintendenza di SR
Ruolo compilatore	

Denominazione

Necropoli tardo- imperiale del IV-V sec.; ipogeo di età tardo-antica.
(A2.5).

Periodo

Descrizione del bene

Nei pressi della masseria S.Calogero, è ubicata una grande grotta, probabile chiesetta rupestre intitolata a S. Calogero. Indizi di una frequentazione in età tardo-antica poco più a nord, nei pressi della tenuta Casitte, sono costituiti da necropoli di tombe a fossa scavate nella roccia, chiuse da lastre di pietra. In una delle tombe si rinvennero un paio di orecchini d'oro a cerchietto, un anello di argento, un pendaglio di bronzo a forma di cuore, monete di Costantino. La necropoli è stata assegnata al IV-V sec.

Decreto istitutivo

Verbali

Caratteristiche

Tipo di vincolo	D.Lgs.42/2004/art. 42/lett. c, m
Ente gestore / Proprietà	Privata

Contesto ambientale

Pianoro calcareo

Osservazioni

Pubblicazioni in GURS

Albo Pretorio

Documenti acquisiti

Riferimenti topografici

I.G.M. f. 274 IV NE

Coordinate geografiche

Coord. piana est	2529387,98787015
Coord. piana nord	4127655,5001112

Superficie

444895,277484593

Notizie storiche relative al bene

Il toponimo deriva probabilmente da una tradizione locale secondo la quale S. Calogero avrebbe dimorato in una delle grotte della zona, dove in seguito venne eretta una chiesa in suo onore.

Fonti bibliografiche

Zuppello Santangelo F., Memorie storiche della città di Augusta (fine XVIII sec. - inizi XIX sec., ms. inedito, Biblioteca comunale di Augusta, fondo Blasco), p.87; Mentesana M., Dissertazioni storico-archeologiche, "Notiziario storico di Augusta" 1972, pp.23-30. Lanteri R., Augusta e il suo territorio. Elementi per una carta archeologica, 1997, p.15; Valenti F., Note preliminari per lo studio degli insediamenti di età romana a Sud della Piana di Catania, in Kokalos, XLIII- XLIV, t. II, 1, 1997 - 1998, p. 260; Linee Guida 1999, Carta Siti Archeol., n. 206.

Fonti iconografiche

Fonti archivistiche

Soprintendenza SR-
Elenco siti Comune di Augusta, n.33; Pratt. 01/01/08 (necropoli), 01/01/37 (ipogeo).

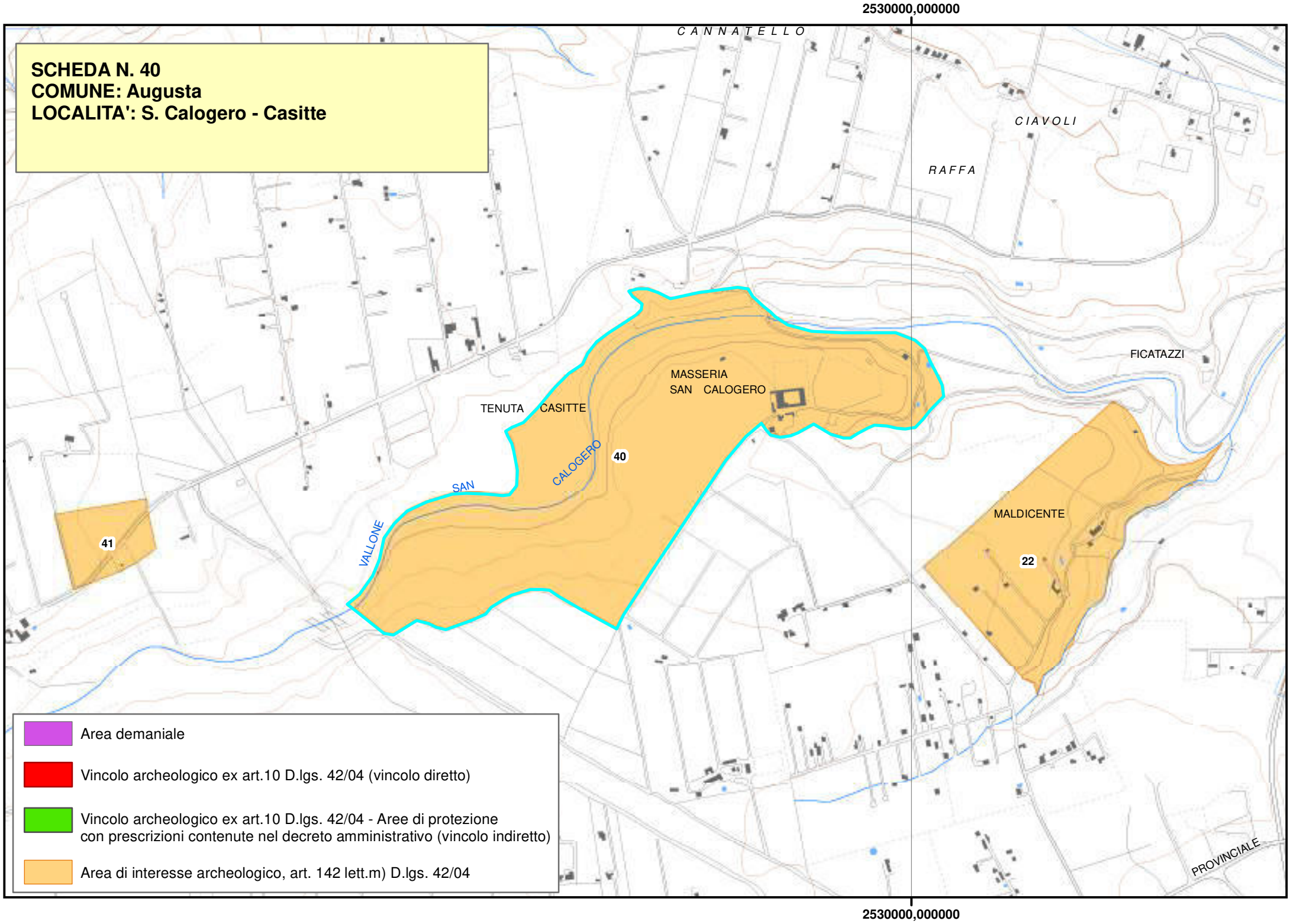
2530000,000000
SCHEDA N. 40
COMUNE: Augusta
LOCALITA': S. Calogero - Casitte
CANNATELLO
CIAVOLI
RAFFA
FICATAZZI
MASSERIA
SAN CALOGERO
TENUTA CASITTE
CALOGERO
SAN
VALLONE
40
41
22
MALDICENTE
PROVINCIALE
Area demaniale
Vincolo archeologico ex art.10 D.lgs. 42/04 (vincolo diretto)
Vincolo archeologico ex art.10 D.lgs. 42/04 - Aree di protezione con prescrizioni contenute nel decreto amministrativo (vincolo indiretto)
Area di interesse archeologico, art. 142 lett.m) D.lgs. 42/04
2530000,000000

Beni Archeologici

Area Soprintendenza Beni Culturali Ambientali
Servizio I
SIRACUSA

Regione Siciliana
Assessorato dei Beni Culturali e Ambientali
e della Pubblica Istruzione

N. scheda	41
Ente Schedatore	89 SBCA SR
Localizzazione	
Provincia	Siracusa
Comuni interessati	Augusta
Località	Casitte
Ambito/i	17
Unità di paesaggio	
Compilazione	
Data	14/12/2005
Nome compilatore	Soprintendenza di SR
Ruolo compilatore	
Denominazione	
Fattoria romana.	
Periodo	
Descrizione del bene	
Resti di una fattoria romana nei pressi della masseria Arcidiacono.	
Decreto istitutivo	
Verbali	
Caratteristiche	
Tipo di vincolo	
Ente gestore / Proprietà	Privata

Contesto ambientale	
Pianoro calcareo sulla sponda sinistra del vallone S. Calogero.	
Osservazioni	
Pubblicazioni in GURS	
Albo Pretorio	
Documenti acquisiti	
Riferimenti topografici	
I.G.M. f. 274 IV NE	
Coordinate geografiche	
Coord. piana est	2528197,21245623
Coord. piana nord	4127465,35275297
Superficie	
30326,0509093194	
Notizie storiche relative al bene	
Fonti bibliografiche	
Fonti iconografiche	
Fonti archivistiche	
Elenco siti Comune di Augusta, n. 3.	

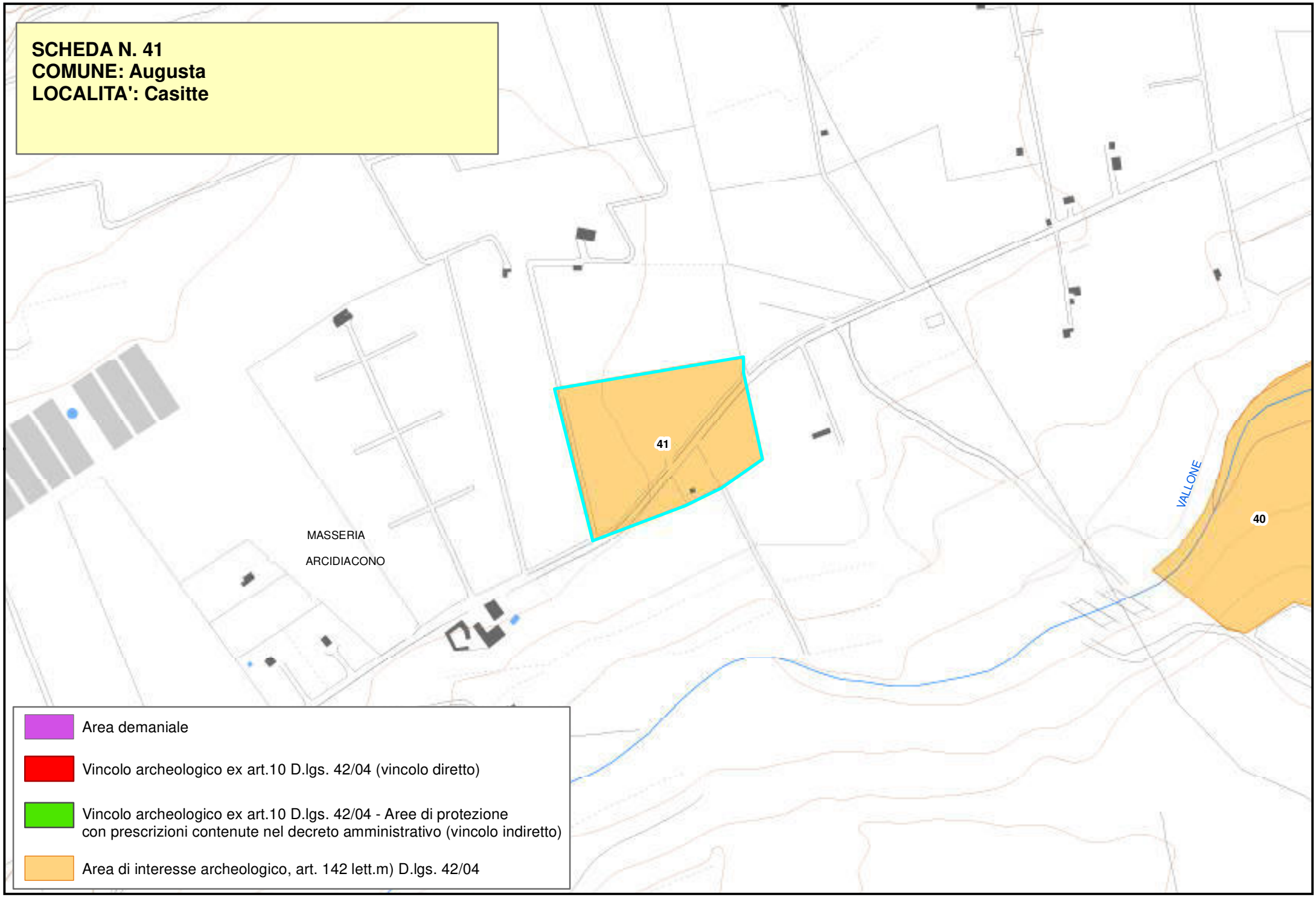
SCHEDA N. 41
COMUNE: Augusta
LOCALITA': Casitte
41
40
MASSERIA
ARCIDIACONO
VALLONE
Area demaniale
Vincolo archeologico ex art.10 D.lgs. 42/04 (vincolo diretto)
Vincolo archeologico ex art.10 D.lgs. 42/04 - Aree di protezione con prescrizioni contenute nel decreto amministrativo (vincolo indiretto)
Area di interesse archeologico, art. 142 lett.m) D.lgs. 42/04

Piano Paesistico della Provincia di Siracusa

Beni Archeologici

Area Soprintendenza Beni Culturali Ambientali
Servizio I
SIRACUSA

Regione Siciliana

Assessorato dei Beni Culturali e Ambientali
e della Pubblica Istruzione

N. scheda	42
Ente Schedatore	89 SBCA SR
Localizzazione	
Provincia	Siracusa
Comuni interessati	Augusta
Località	Grotta del Monaco
Ambito/i	17
Unità di paesaggio	
Compilazione	
Data	14/12/2005
Nome compilatore	Soprintendenza di SR
Ruolo compilatore	

Denominazione

Grotta con deposito pleistocenico. (A2.1).

Periodo

Descrizione del bene

Alla grotta si accede sia da un grande ingresso ad arco che da un cunicolo laterale scavato nella roccia per circa 35 m. Allo sbocco di quest'ultimo, sulla destra, fino a qualche anno fa era visibile un pilastro di argilla su cui era inserito un bacino fittile per la raccolta dell'acqua che filtrava dal tetto. Non sono stati rinvenuti invece quei resti di grandi ossa, denti, teschi segnalati alla fine dell'Ottocento e riferiti ad un deposito di fauna pleistocenica.

Decreto istitutivo

Verbali

Caratteristiche

Tipo di vincolo	
Ente gestore / Proprietà	Demanio militare

Contesto ambientale

Falesia calcarenitica pleistocenica.

Osservazioni

Pubblicazioni in GURS

Albo Pretorio

Documenti acquisiti

Riferimenti topografici

I.G.M. f. 274 I SO

Coordinate geografiche

Coord. piana est	2542359,14701865
Coord. piana nord	4121060,35104567

Superficie

179271,061656371

Notizie storiche relative al bene

Fonti bibliografiche

Houel J., Voyage pittoresque des isles de Sicile, de Malta et de Lipari,1785, vol. III, p.69 ; Zuppello Santangelo F., Memorie storiche della città di Augusta (fine XVIII sec. - inizi XIX sec., ms. inedito, Biblioteca comunale di Augusta, fondo Blasco), pp. 42-43; Amico V., Dizionario topografico della Sicilia, I,Palermo 1858, s.v. Croce (capo di S.); Salomone S., Augusta illustrata ovvero Storia di Augusta, 1876, pp. 127-130; Lanteri R., Insediamenti antichi nel territorio di Augusta: il Monte Tauro, tesi di laurea, Università degli studi di Catania, facoltà di Lettere e Filosofia, 1988-89; Lanteri R., Augusta e il suo territorio, elementi per una carta archeologica, 1997, p.66; Lanteri R., Augusta e il suo territorio, elementi per una carta archeologica, 1997, pp. 66-67.

Fonti iconografiche

Fonti archivistiche

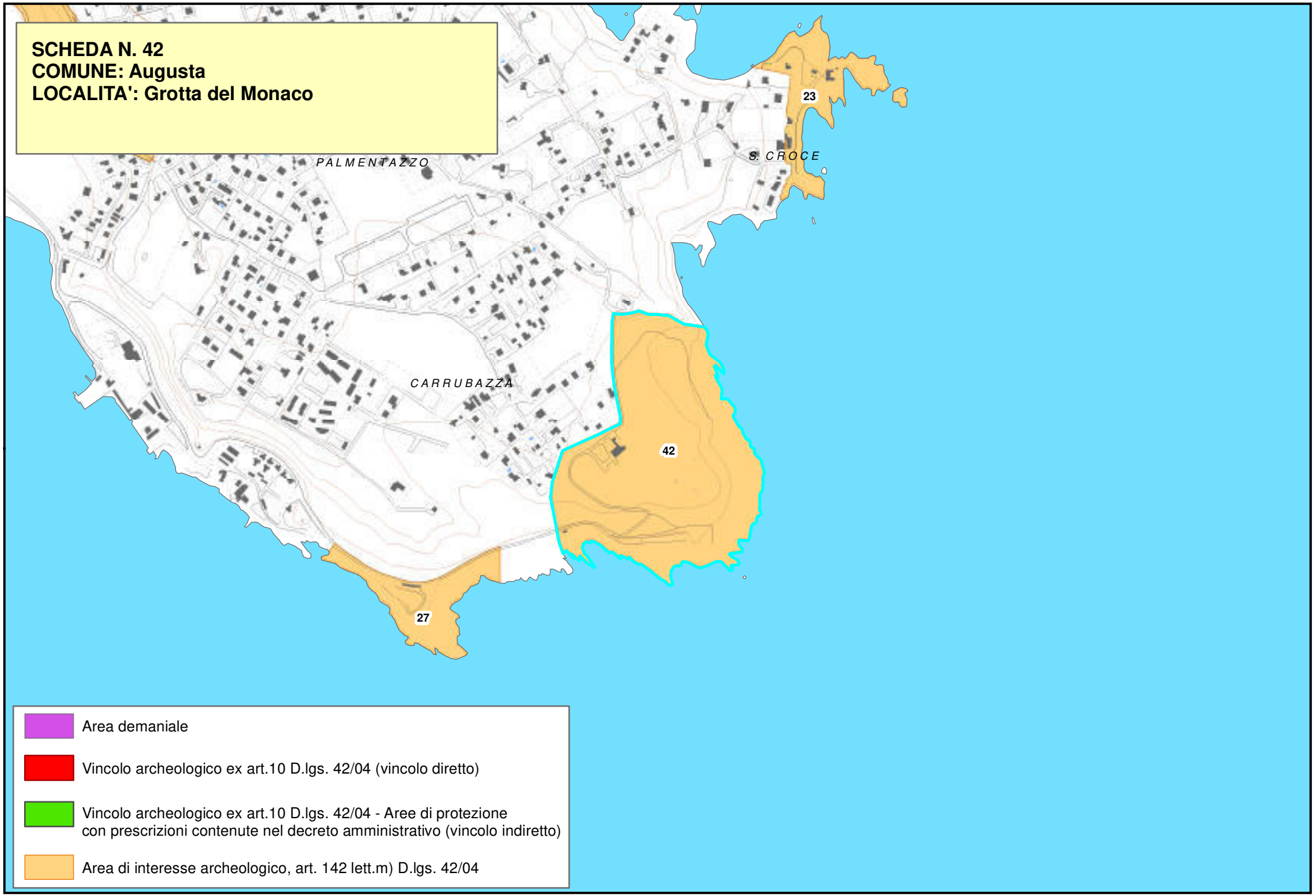
SCHEDA N. 42
COMUNE: Augusta
LOCALITA': Grotta del Monaco
PALMENTAZZO
S. CROCE
CARRUBAZZA
23
42
27
Area demaniale
Vincolo archeologico ex art.10 D.lgs. 42/04 (vincolo diretto)
Vincolo archeologico ex art.10 D.lgs. 42/04 - Aree di protezione
con prescrizioni contenute nel decreto amministrativo (vincolo indiretto)
Area di interesse archeologico, art. 142 lett.m) D.lgs. 42/04

Piano Paesistico della Provincia di Siracusa

Beni Archeologici

Area Soprintendenza Beni Culturali Ambientali
Servizio I
SIRACUSA

Regione Siciliana

Assessorato dei Beni Culturali e Ambientali e della Pubblica Istruzione

N. scheda	43
Ente Schedatore	89 SBCA SR
Localizzazione	
Provincia	Siracusa
Comuni interessati	Augusta
Località	Punta Castelluccio
Ambito/i	17
Unità di paesaggio	
Compilazione	
Data	14/12/2005
Nome compilatore	Soprintendenza di SR
Ruolo compilatore	

Denominazione

Insediamento neolitico; insediamento e necropoli protostorica (X-IX a.C.); area di rinvenimento di ceramica greca; resti di strutture murarie e frammenti fittili di età tardo-imperiale; area di rinvenimento di età bizantina.
(A2).
Rinvenimenti subacquei di materiale datato dall'età ellenistica a tardo antica.
(D).

Periodo

Descrizione del bene

All'estremità del versante orientale del promontorio sono stati rintracciati i fori per i pali di capanne di un insediamento neolitico e un riparo sotto roccia, il cui riempimento terroso ha restituito frammenti ceramici della facies di Cassibile (X-IX sec. a.C.). Alcune tombe a grotticella attribuibili all'età del Bronzo sono state individuate lungo l'ultimo tratto del corso del torrente e lungo la falesia a pochi metri dalla linea costiera. Tutta l'area ha restituito ceramica greca (di età arcaica, classica ed ellenistica), resti di strutture murarie e frammenti fittili di età romano-imperiale e ceramica di età bizantina. Rinvenimenti subacquei, nella baia alla foce del S.Calogero, hanno dimostrato l'utilizzo sia dell'approdo a sud, che di quello a nord. Sui fondali di quest'ultimo sono stati recuperate anfore di età tardo-antica di produzioni africana ed egea, mentre presso l'approdo sud è stato segnalato il recupero di un rocchio di colonna dorica di età ellenistico-romana. Ceramica bizantina e ceppi di ancora in piombo rinvenuti presso la linea di costa fanno ritenere assai probabile l'utilizzo della baia quale zona di approdo in età tardo-antica.

Decreto istitutivo

Verbali

Caratteristiche

Tipo di vincolo	D.Lgs.42/2004/art. 42/lett. c, m
Ente gestore / Proprietà	Pubblica e privata

Contesto ambientale

Promontorio a forma di sperone che domina a nord la foce del torrente San Calogero, delimitato su tre lati da balze scoscese; la sommità pianeggiante si raccorda con il retrostante altipiano. Il torrente S. Calogero sfocia ad est del promontorio di Punta Castelluccio dove, con il materiale alluvionale trasportato dal suo corso, ha creato una spiaggia di circa 150 m.
La baia antica, una volta più addentrata, risulta oggi parzialmente invasa da materiali alluvionali di apporto fluviale

Osservazioni

Pubblicazioni in GURS

Albo Pretorio

Documenti acquisiti

Riferimenti topografici

I.G.M. f. 274 IV NE

Coordinate geografiche

Coord. piana est	2531516,46540675
Coord. piana nord	4129069,23949087

Superficie

65868,0512667657

Notizie storiche relative al bene

Il toponimo risale probabilmente al XVI secolo, quando, a difesa del litorale, fu costruito il castello oggi distrutto ma riprodotto sulle carte dello Spannocchi

Fonti bibliografiche

Amico V., Dizionario topografico della Sicilia,1858, s.v.Calogero S.; Bernabò Brea L.,1968, Il crepuscolo del re Hyblon, "PP", CXX, pp.167-186; id.;1971, Xuthia e Hybla, e la formazione della facies culturale di Cassibile, Atti XIII RSIIPP, Siracusa-Malta 22-26 ottobre 1968, Firenze, pp. 11-28; id., Punta Castelluzzo, in AA.VV., Archeologia nella Sicilia sud orientale, Siracusa 1973, pp.55-56; Mentesana M., Dissertazioni storico-archeologiche,"Notiziario storico di Augusta",2, 1972, pp. 20-23; Basile B., L'arco costiero siracusano, in Lena G. - Basile B. - Di Stefano G., Approdi, porti, insediamenti costieri e linee di costa della Sicilia sud-orientale dalla Preistoria alla Tardo Antichità, "ArchStorSir", s. III,II,1988, p.22 e pp. 61-62; Basile B., Ricognizioni subacquee lungo la costa siracusana nell'ultimo quinquennio, comunicazione alla V Rassegna di archeologia Subacquea, Giardini Naxos, 1990; Tusa S., La Sicilia nella preistoria, Palermo 1992, p.603; Russo I.-Gianino P., Problematica storica- archeologica di Trotilon e del torrente Pantakyas, "Notiziario storico di Augusta" 1995, pp.23-24; Russo I.-Gianino P.- Lanteri R., Augusta e territori limitrofi, I, Preistoria, Dal paleolitico superiore alla precolonizzazione, "ArchStorSir", suppl. n.5, 1996, p.61-62. Lanteri R., Augusta e il suo territorio. Elementi per una carta archeologica, 1997, p.13-14; Linee Guida 1999, Carta Siti archeol., n. 204.

Fonti iconografiche

Disegno di T. Spannocchi, 1578 (v. Lanteri R.,1997, p.14).

Fonti archivistiche

Soprintendenza SR-
Elenco siti Comune di Augusta, n. 1; Prat. 1/01/7 (cartella);
fotografie: scat. 70, cart. C1, neg. 18116 D.D. (insediamento neolitico, settembre 1964);
scat.70, cart. C3, neg. 26094-26095 D (riparo sotto roccia bronzo finale, maggio 1968);
scat.70, cart. D1-D4, neg. 26443-26446-B (riparo sotto roccia bronzo finale, giugno 1968);
scat. 70, cart. D5-D6, neg. 26831-26832-B (riparo sotto roccia bronzo finale, ottobre 1968);
scat.70, cart. C2, neg. 26092-D (resti di età tardo imperiale, maggio1968).

SCHEDA N. 43
COMUNE: Augusta
LOCALITA': Punta Castelluccio

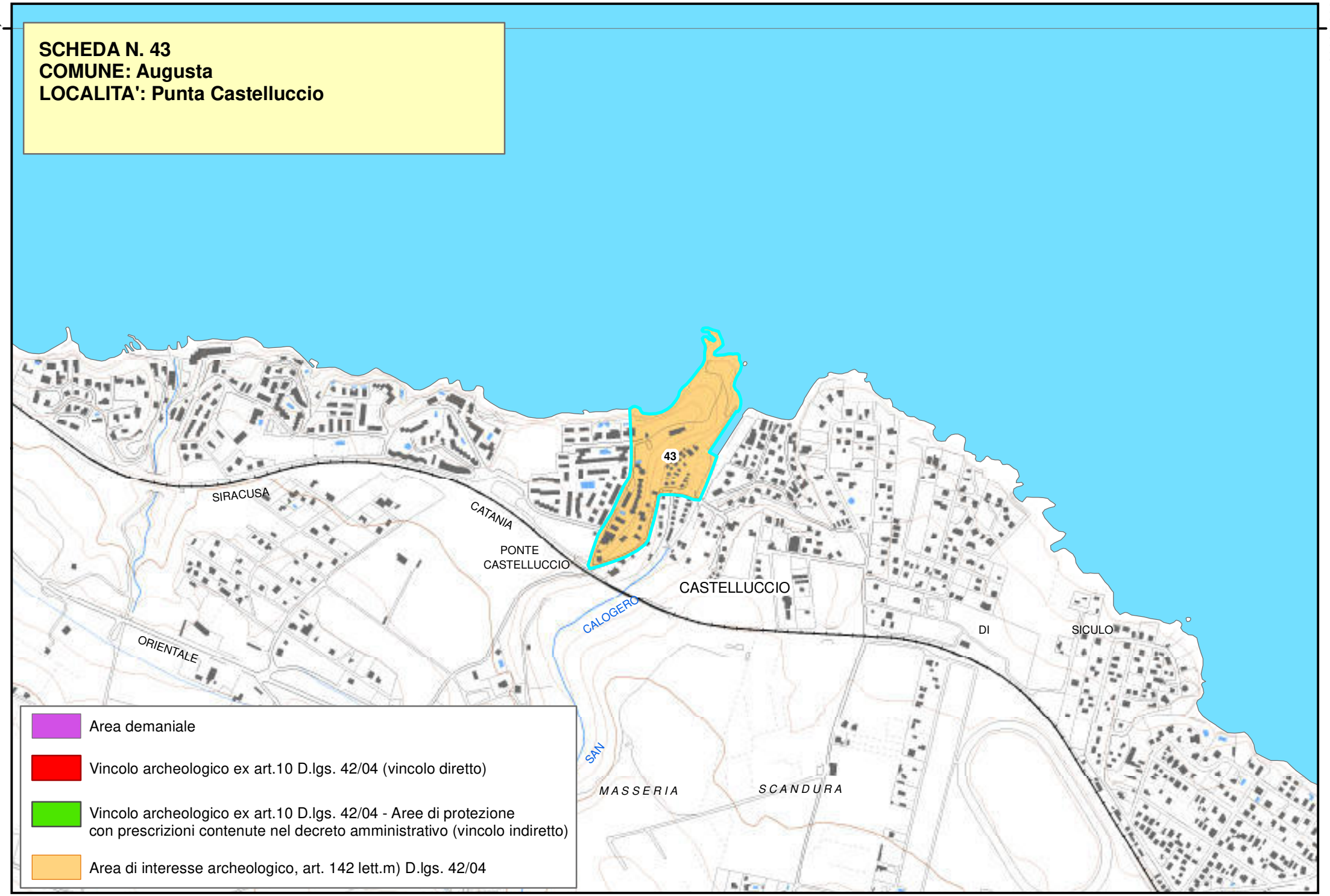

Piano Paesistico della Provincia di Siracusa

Beni Archeologici

Area Soprintendenza Beni Culturali Ambientali
Servizio I
SIRACUSA

Regione Siciliana

Assessorato dei Beni Culturali e Ambientali
e della Pubblica Istruzione

N. scheda	44
Ente Schedatore	89 SBCA SR
Localizzazione	
Provincia	Siracusa
Comuni interessati	Siracusa
Località	Ortigia - Lungomare di Levante
Ambito/i	17
Unità di paesaggio	
Compilazione	
Data	16/01/2006
Nome compilatore	Soprintendenza di SR
Ruolo compilatore	
Denominazione	
Manufatti isolati; A3.3	
Periodo	
Descrizione del bene	
Pozzi di età greca.	
Decreto istitutivo	
Verbali	
Caratteristiche	
Tipo di vincolo	
Ente gestore / Proprietà	

Contesto ambientale	
Urbano	
Osservazioni	
Pubblicazioni in GURS	
Albo Pretorio	
Documenti acquisiti	
Riferimenti topografici	
IGM f. 274 II S.O.	
Coordinate geografiche	
Coord. piana est	2546251,79713727
Coord. piana nord	4101147,78657677
Superficie	
3018,23780824266	
Notizie storiche relative al bene	
Numerosi pozzi attinenti l'abitato greco di Ortigia sulla scogliera sottostante il Castello Maniace, via dei Tolomei, Belvedere S. Giacomo. In gran parte distrutti dalla costruzione delle fortificazioni spagnole e dall'erosione del mare.	
Fonti bibliografiche	
Fonti iconografiche	

Fonti archivistiche

SCHEDA N. 44
COMUNE: Siracusa
LOCALITA': Ortigia - Lungomare di Levante

Piano Paesistico della Provincia di Siracusa

Regione Siciliana

Beni Archeologici

Area Soprintendenza Beni Culturali Ambientali
Servizio I
SIRACUSA

Assessorato dei Beni Culturali e Ambientali
e della Pubblica Istruzione

N. scheda	48
Ente Schedatore	89 SBCA SR
Localizzazione	
Provincia	Siracusa
Comuni interessati	Siracusa
Località	Cava Spinitelli
Ambito/i	17
Unità di paesaggio	
Compilazione	
Data	16/01/2006
Nome compilatore	Soprintendenza di SR
Ruolo compilatore	
Denominazione	
Insediamenti; A2.3	
Periodo	
Descrizione del bene	
Insediamento rupestre.	
Decreto istitutivo	
Verbali	
Caratteristiche	
Tipo di vincolo	
Ente gestore / Proprietà	
Contesto ambientale	

Osservazioni	
Pubblicazioni in GURS	
Albo Pretorio	
Documenti acquisiti	
Riferimenti topografici	
IGM f. 274 III S.E.	
Coordinate geografiche	
Coord. piana est	2529081,88051611
Coord. piana nord	4100512,64303812
Superficie	
7304,69172596192	
Notizie storiche relative al bene	
Insediamento rupestre a grottoni e tombe bizantine.	
Fonti bibliografiche	
Fonti iconografiche	
Fonti archivistiche	

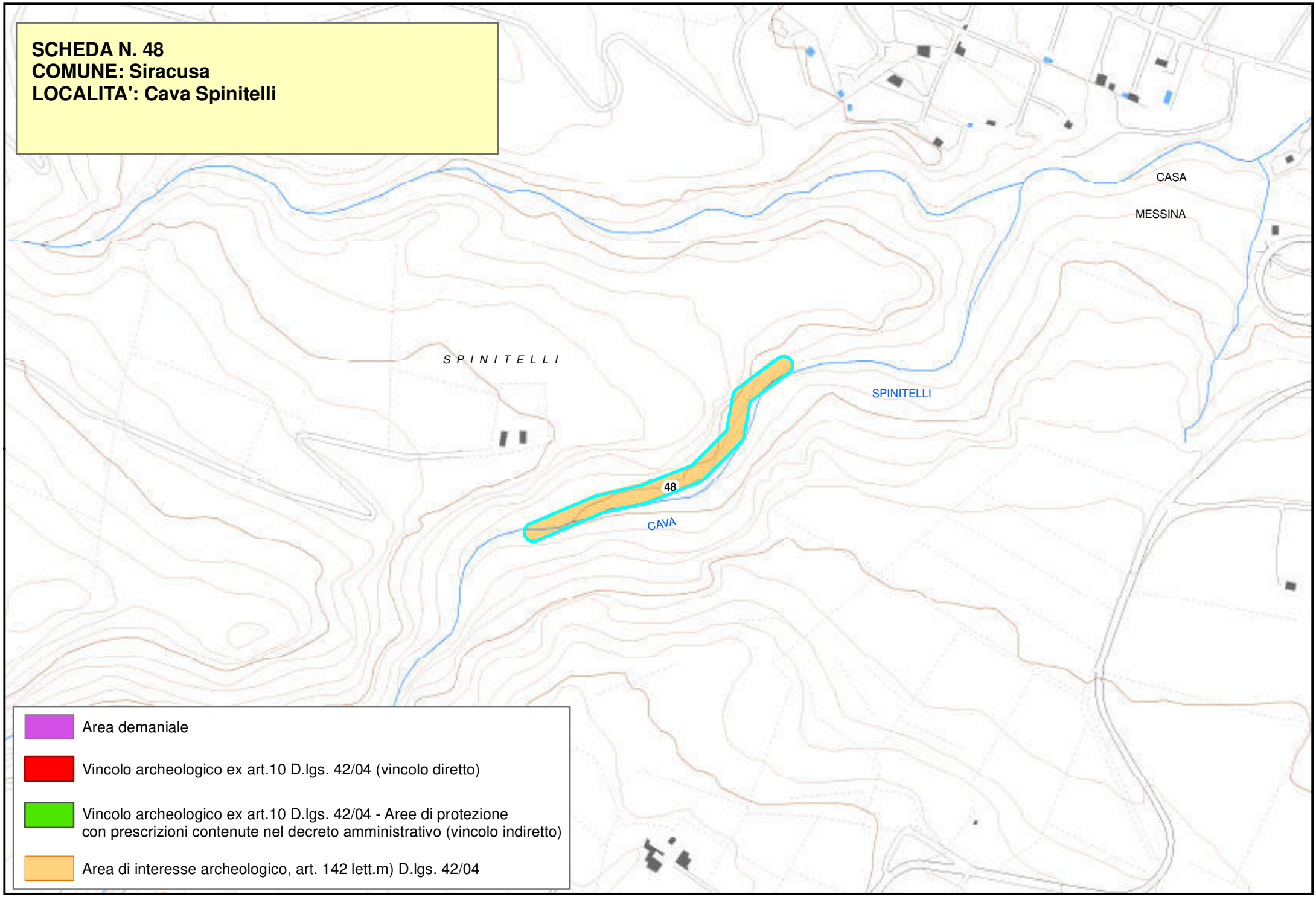
SCHEDA N. 48
COMUNE: Siracusa
LOCALITA': Cava Spinitelli
CASA
MESSINA
S P I N I T E L L I
SPINITELLI
48
CAVA
Area demaniale
Vincolo archeologico ex art.10 D.lgs. 42/04 (vincolo diretto)
Vincolo archeologico ex art.10 D.lgs. 42/04 - Aree di protezione
con prescrizioni contenute nel decreto amministrativo (vincolo indiretto)
Area di interesse archeologico, art. 142 lett.m) D.lgs. 42/04

Piano Paesistico della Provincia di Siracusa

Beni Archeologici

Area Soprintendenza Beni Culturali Ambientali
Servizio I
SIRACUSA

Regione Siciliana

Assessorato dei Beni Culturali e Ambientali
e della Pubblica Istruzione

N. scheda	49
Ente Schedatore	89 SBCA SR
Localizzazione	
Provincia	Siracusa
Comuni interessati	Siracusa
Località	Ortigia - Via Alagona
Ambito/i	17
Unità di paesaggio	
Compilazione	
Data	16/01/2006
Nome compilatore	Soprintendenza di SR
Ruolo compilatore	
Denominazione	
Manufatti isolati (ipogeico); A3.5	
Periodo	
Descrizione del bene	
Camera ipogeica	
Decreto istitutivo	
Verbali	
Caratteristiche	
Tipo di vincolo	
Ente gestore / Proprietà	Privata
Contesto ambientale	

Osservazioni	
Esistono tre pozzi tagliati dalla cava dell'ipogeo.	
Pubblicazioni in GURS	
Albo Pretorio	
Documenti acquisiti	
Riferimenti topografici	
IGM f. 274 I S.O.	
Coordinate geografiche	
Coord. piana est	2546473,99158967
Coord. piana nord	4101628,52330799
Superficie	
1752,60486227438	
Notizie storiche relative al bene	
Sono scavate nella roccia sia la parte terminale della scala di accesso sia la camera di forma quasi quadrangolare con lato di m 6 e altezza di m 3. La volta in roccia è sostenuta da 4 pilastri quadrangolari equidistanti tra loro. Nicchia con fontana sulla parete antistante l'ingresso.	
Fonti bibliografiche	
Cavallari, Topografia di Siracusa pag. 141 e tav. I n. 7.	
Fonti iconografiche	

Fonti archivistiche

SCHEDA N. 49
COMUNE: Siracusa
LOCALITA': Ortigia - Via Alagona

Piano Paesistico della Provincia di Siracusa

Regione Siciliana

Beni Archeologici

Area Soprintendenza Beni Culturali Ambientali
Servizio I
SIRACUSA

Assessorato dei Beni Culturali e Ambientali
e della Pubblica Istruzione

N. scheda	50
Ente Schedatore	89 SBCA SR
Localizzazione	
Provincia	Siracusa
Comuni interessati	Siracusa
Località	Ortigia - Via XX Settembre
Ambito/i	17
Unità di paesaggio	
Compilazione	
Data	16/01/2006
Nome compilatore	Soprintendenza di SR
Ruolo compilatore	
Denominazione	
Mura urbane (fortificazioni); A3	
Periodo	
Descrizione del bene	
Tratto delle mura realizzate da Dionisio a difesa di Ortigia nel V sec. a.C.	
Decreto istitutivo	
Verbali	
Caratteristiche	
Tipo di vincolo	Demanio comunale
Ente gestore / Proprietà	Pubblica

Contesto ambientale	
Urbano	
Osservazioni	
Pubblicazioni in GURS	
Albo Pretorio	
Documenti acquisiti	
Riferimenti topografici	
IGM f. 274 II S.O.	
Coordinate geografiche	
Coord. piana est	2545925,76015776
Coord. piana nord	4101969,18891861
Superficie	
939,668924559267	
Notizie storiche relative al bene	
Fonti bibliografiche	
Fonti iconografiche	
Fonti archivistiche	

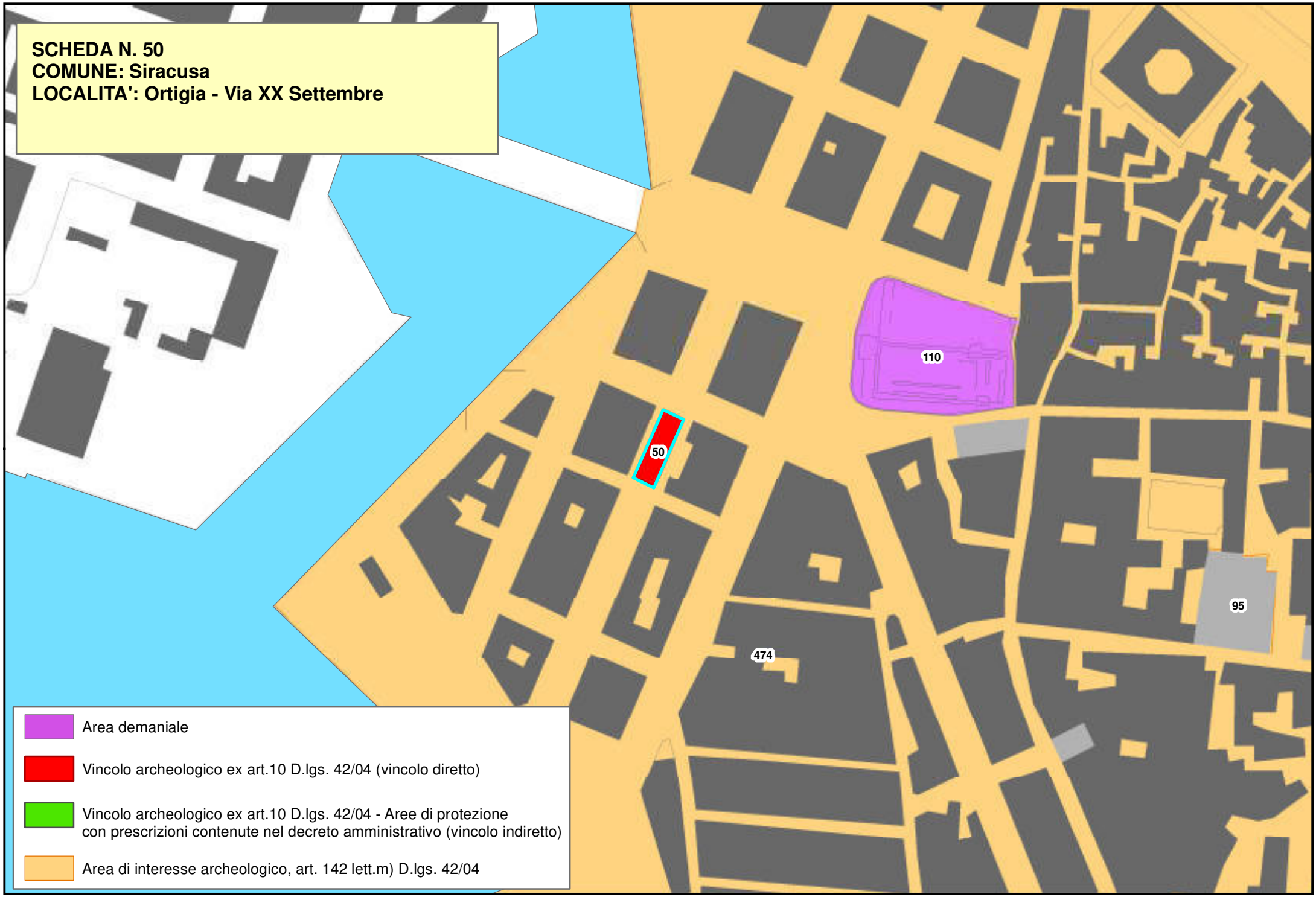
SCHEDA N. 50
COMUNE: Siracusa
LOCALITA': Ortigia - Via XX Settembre
110
50
95
474
Area demaniale
Vincolo archeologico ex art.10 D.lgs. 42/04 (vincolo diretto)
Vincolo archeologico ex art.10 D.lgs. 42/04 - Aree di protezione con prescrizioni contenute nel decreto amministrativo (vincolo indiretto)
Area di interesse archeologico, art. 142 lett.m) D.lgs. 42/04

Piano Paesistico della Provincia di Siracusa

Regione Siciliana

Beni Archeologici

Area Soprintendenza Beni Culturali Ambientali
Servizio I
SIRACUSA

Assessorato dei Beni Culturali e Ambientali
e della Pubblica Istruzione

N. scheda	51
Ente Schedatore	89 SBCA SR
Localizzazione	
Provincia	Siracusa
Comuni interessati	Siracusa
Località	Costa Bianca
Ambito/i	17
Unità di paesaggio	
Compilazione	
Data	13/01/2006
Nome compilatore	Soprintendenza di SR
Ruolo compilatore	
Denominazione	
Aree d'interesse storico archeologico; B1	
Periodo	
Descrizione del bene	
Carraie	
Decreto istitutivo	
Verbali	
Caratteristiche	
Tipo di vincolo	
Ente gestore / Proprietà	Privata
Contesto ambientale	

Agrario	
Osservazioni	
Pubblicazioni in GURS	
Albo Pretorio	
Documenti acquisiti	
Riferimenti topografici	
IGM f. 274 II S.O.	
Coordinate geografiche	
Coord. piana est	2547649,66788075
Coord. piana nord	4096065,20014474
Superficie	
4194,643755257	
Notizie storiche relative al bene	
Antichi solchi di carri.	
Fonti bibliografiche	
Fonti iconografiche	
Fonti archivistiche	

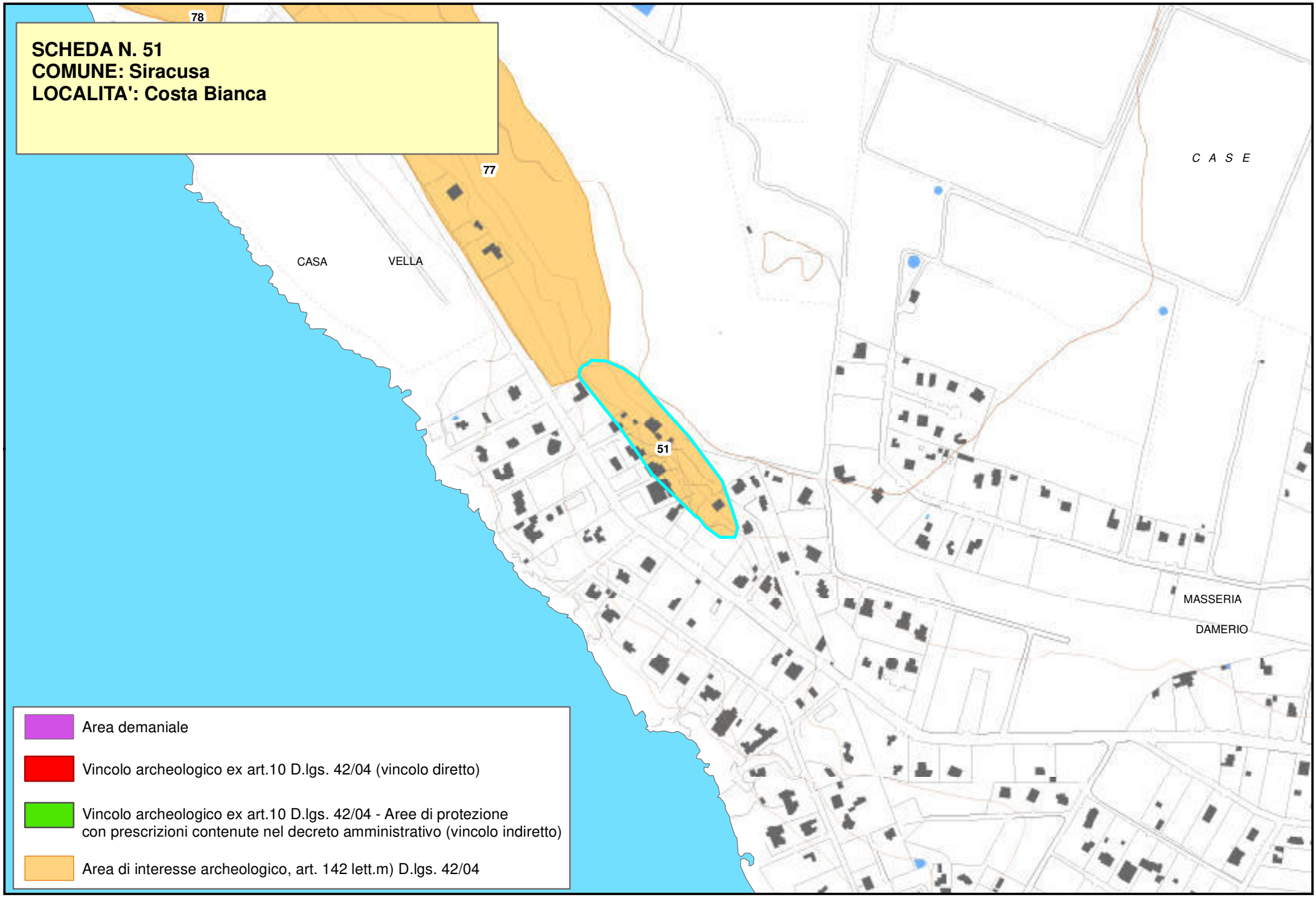
SCHEDA N. 51
COMUNE: Siracusa
LOCALITA': Costa Bianca
78
77
51
CASA
VELLA
C A S E
MASSERIA
DAMERIO
Area demaniale
Vincolo archeologico ex art.10 D.lgs. 42/04 (vincolo diretto)
Vincolo archeologico ex art.10 D.lgs. 42/04 - Aree di protezione con prescrizioni contenute nel decreto amministrativo (vincolo indiretto)
Area di interesse archeologico, art. 142 lett.m) D.lgs. 42/04

Beni Archeologici

Area Soprintendenza Beni Culturali Ambientali
Servizio I
SIRACUSA

Regione Siciliana

Assessorato dei Beni Culturali e Ambientali
e della Pubblica Istruzione

N. scheda	52
Ente Schedatore	89 SBCA SR
Localizzazione	
Provincia	Siracusa
Comuni interessati	Siracusa
Località	Viale Teocrito
Ambito/i	17
Unità di paesaggio	
Compilazione	
Data	13/01/2006
Nome compilatore	Soprintendenza di SR
Ruolo compilatore	
Denominazione	
Ipogeo Politi	
Periodo	
Descrizione del bene	
Ipogeo tardo romano-cristiano con affreschi simbolici di forma rettangolare vi si accede mediante una scala.	
Decreto istitutivo	
Verbali	
Caratteristiche	
Tipo di vincolo	
Ente gestore /	Demanio della Regione

Proprietà	Siciliana, ramo Beni Culturali
Contesto ambientale	
Urbano	
Osservazioni	
Pubblicazioni in GURS	
Albo Pretorio	
Documenti acquisiti	
Riferimenti topografici	
Coordinate geografiche	
Coord. piana est	2545315,76489407
Coord. piana nord	4103296,19935052
Superficie	
1059,98563289528	
Notizie storiche relative al bene	
La sua giacitura documenta che il piano di campagna nella zona è notevolmente più alto rispetto al VII sec. d.C., età di costruzione del Mausoleo. Illustrato da V. Politi.	
Fonti bibliografiche	
V. Politi, Relazione su un antica stanza sepolcrale scoperta a Siracusa negli ultimi di dicembre del 1826; R. Paribeni, in Studi in Onore di A. Calderini pag. 689; P. Orsi, Elenco degli edifici monumentali. LXIII Prov. di	

Siracusa, Roma 1917 pag. 45
Fonti iconografiche
Fonti archivistiche

SCHEDA N. 52
COMUNE: Siracusa
LOCALITA': Viale Teocrito - Ipogeo Politi



Piano Paesistico della Provincia di Siracusa

Regione Siciliana

Beni Archeologici

Area Soprintendenza Beni Culturali Ambientali
Servizio I
SIRACUSA

Assessorato dei Beni Culturali e Ambientali
e della Pubblica Istruzione

N. scheda	53
Ente Schedatore	89 SBCA SR
Localizzazione	
Provincia	Siracusa
Comuni interessati	Siracusa
Località	Cimitero
Ambito/i	17
Unità di paesaggio	
Compilazione	
Data	13/01/2006
Nome compilatore	Soprintendenza di SR
Ruolo compilatore	
Denominazione	
(Insediamenti) Mura dionigiane; A2.2	
Periodo	
Descrizione del bene	
Tratto di mura dionigiane in prossimità del cimitero.	
Decreto istitutivo	
Verbali	
Caratteristiche	
Tipo di vincolo	
Ente gestore / Proprietà	Demanio della Regione Siciliana, ramo Beni Culturali

Contesto ambientale	
Osservazioni	
Fg. Cat. 42 part.lla B	
Pubblicazioni in GURS	
Albo Pretorio	
Documenti acquisiti	
Riferimenti topografici	
IGM f. 274 II S.O.	
Coordinate geografiche	
Coord. piana est	2543582,30421853
Coord. piana nord	4103001,00895042
Superficie	
1476,39288369802	
Notizie storiche relative al bene	
Fonti bibliografiche	
Fonti iconografiche	
Fonti archivistiche	

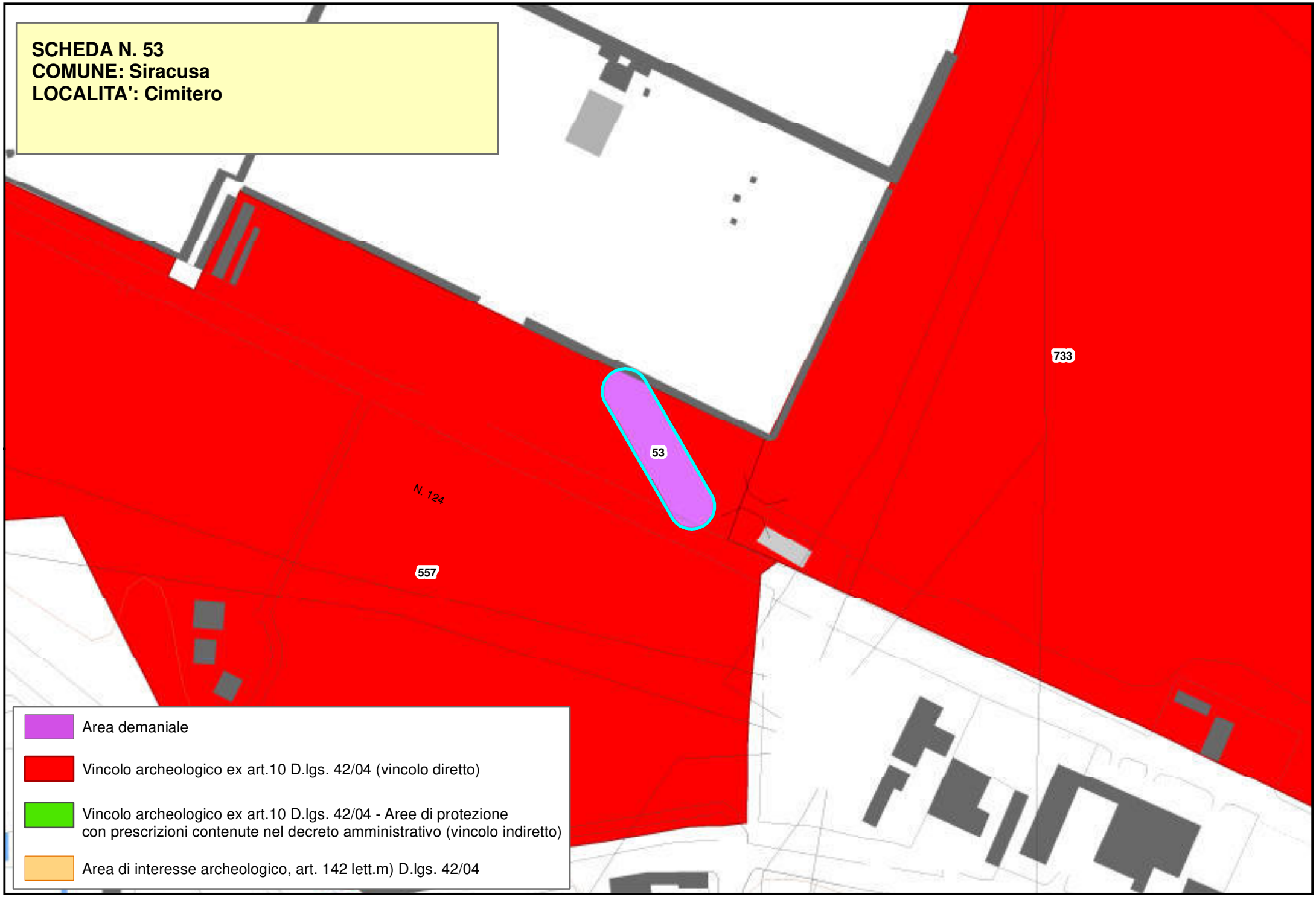
SCHEDA N. 53
COMUNE: Siracusa
LOCALITA': Cimitero
733
53
N. 124
557
Area demaniale
Vincolo archeologico ex art.10 D.lgs. 42/04 (vincolo diretto)
Vincolo archeologico ex art.10 D.lgs. 42/04 - Aree di protezione con prescrizioni contenute nel decreto amministrativo (vincolo indiretto)
Area di interesse archeologico, art. 142 lett.m) D.lgs. 42/04

Piano Paesistico della Provincia di Siracusa

Beni Archeologici

Area Soprintendenza Beni Culturali Ambientali
Servizio I
SIRACUSA

Regione Siciliana

Assessorato dei Beni Culturali e Ambientali
e della Pubblica Istruzione

N. scheda	54
Ente Schedatore	89 SBCA SR
Localizzazione	
Provincia	Siracusa
Comuni interessati	Ferla
Località	Calcinara - S. Giovanni
Ambito/i	17
Unità di paesaggio	
Compilazione	
Data	23/01/2006
Nome compilatore	Soprintendenza di SR
Ruolo compilatore	
Denominazione	
A2.5	
Periodo	
Descrizione del bene	
Insediamento e necropoli preistorica.	
Decreto istitutivo	
Verbali	
Caratteristiche	
Tipo di vincolo	Di interesse archeologico, suscettibile di vincolo.
Ente gestore / Proprietà	

Contesto ambientale	
Osservazioni	
Necropoli con tombe a forno dell'età di Pantalica nord; materiali, riferibili a tale periodo, sono conservati al Museo di Siracusa. Di pertinenza della necropoli sono le tracce dell'insediamento preistorico rinvenuto sul pianoro. Strutture e frammenti riferibili a un insediamento di età romano-imperiale; presenza di grottoni cultuali sui costoni rocciosi.	
Pubblicazioni in GURS	
Albo Pretorio	
Documenti acquisiti	
Riferimenti topografici	
IGM f. 273 II NE	
Coordinate geografiche	
Coord. piana est	2513459,06374077
Coord. piana nord	4109187,36872062
Superficie	
7233,93008669008	
Notizie storiche relative al bene	
Fonti bibliografiche	

Fonti iconografiche
Fonti archivistiche

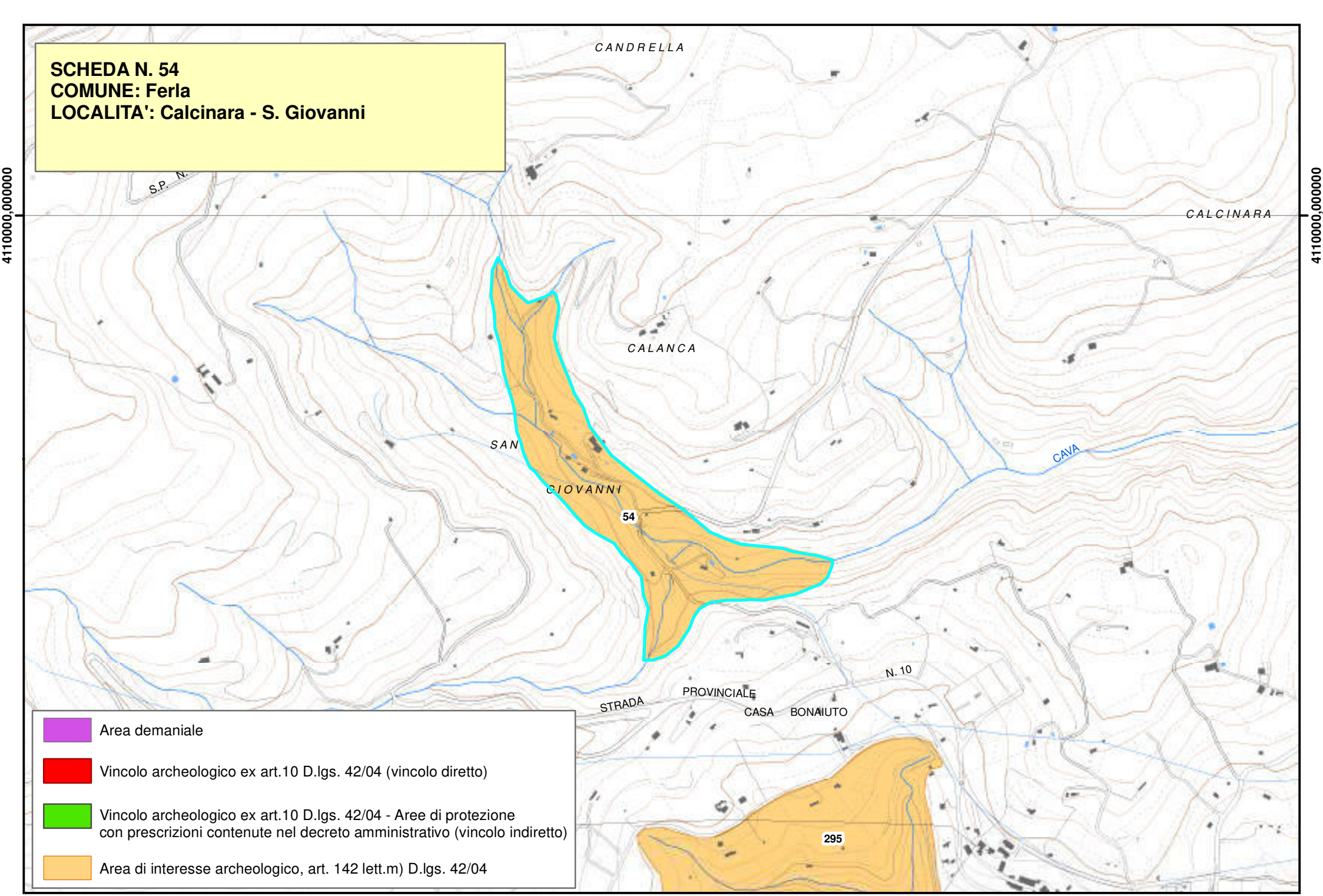
SCHEDA N. 54
COMUNE: Ferla
LOCALITA': Calcinara - S. Giovanni
CANDRELLA
S.P. N.
CALCINARA
4110000,000000
4110000,000000
CALANCA
SAN
GIOVANNI
54
CAVA
N. 10
STRADA
PROVINCIALE
CASA BONAIUTO
295
Area demaniale
Vincolo archeologico ex art.10 D.lgs. 42/04 (vincolo diretto)
Vincolo archeologico ex art.10 D.lgs. 42/04 - Aree di protezione con prescrizioni contenute nel decreto amministrativo (vincolo indiretto)
Area di interesse archeologico, art. 142 lett.m) D.lgs. 42/04

Piano Paesistico della Provincia di Siracusa

Beni Archeologici

Area Soprintendenza Beni Culturali Ambientali
Servizio I
SIRACUSA

Regione Siciliana

Assessorato dei Beni Culturali e Ambientali
e della Pubblica Istruzione

N. scheda	55
Ente Schedatore	89 SBCA SR
Localizzazione	
Provincia	Siracusa
Comuni interessati	Siracusa – Avola - Noto
Località	Cava Cassibile
Ambito/i	17
Unità di paesaggio	
Compilazione	
Data	23/01/2006
Nome compilatore	Soprintendenza di SR
Ruolo compilatore	
Denominazione	
Necropoli preistorica	
Periodo	
Descrizione del bene	
Necropoli sicula di Cassibile; abitato rupestre bizantino	
Decreto istitutivo	
Verbali	
Caratteristiche	
Tipo di vincolo	Di interesse archeologico suscettibile di vincolo
Ente gestore / Proprietà	Privata

Contesto ambientale	
Osservazioni	
Pubblicazioni in GURS	
Albo Pretorio	
Documenti acquisiti	
Riferimenti topografici	
IGM f. 277 IV N.E.	
Coordinate geografiche	
Coord. piana est	2532097,12273929
Coord. piana nord	4090394,73588443
Superficie	
89314,2231204117	
Notizie storiche relative al bene	
Fonti bibliografiche	
Taccuini Orsi, tacc. n° 4, p. 50-51.	
Fonti iconografiche	
Fonti archivistiche	

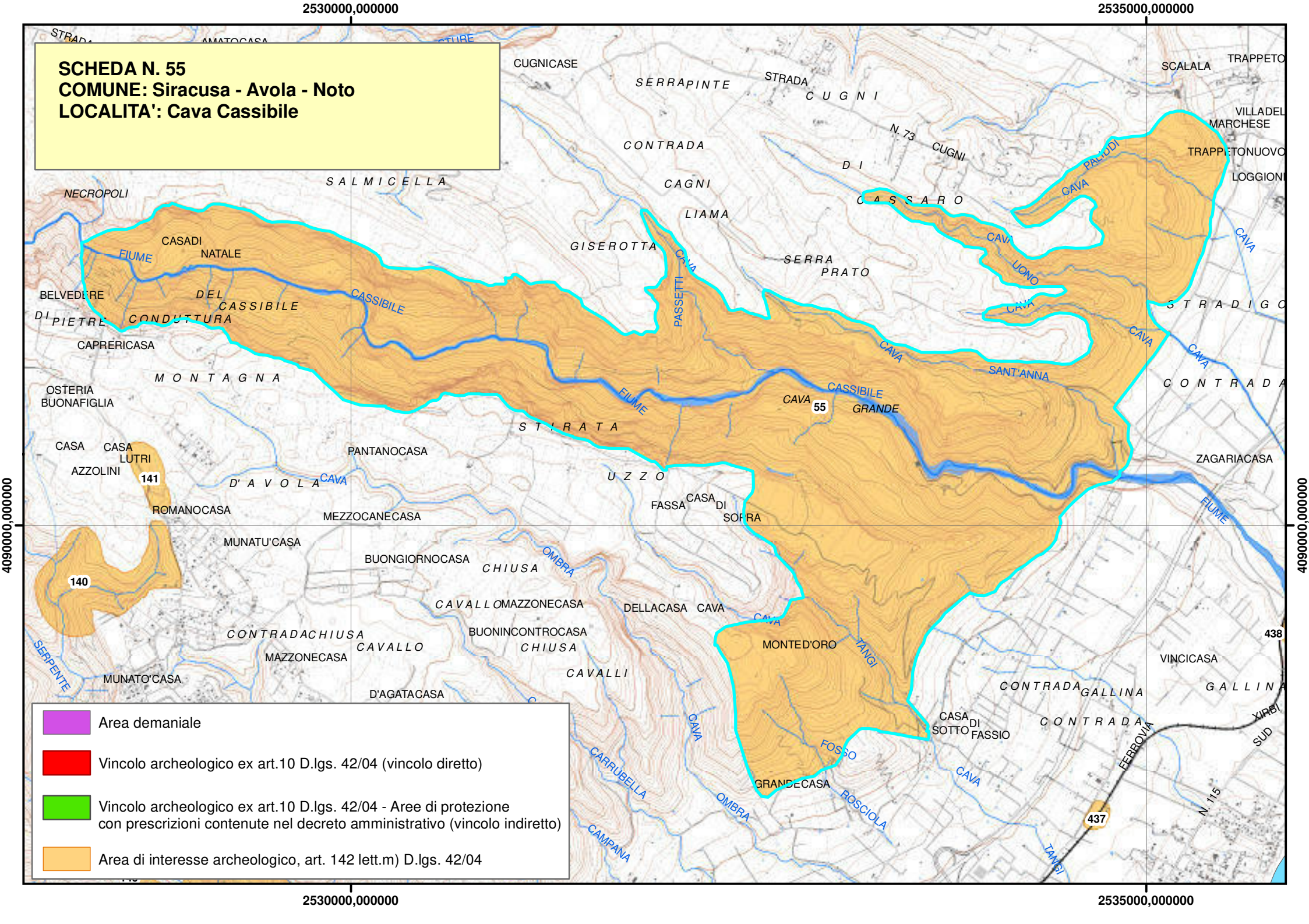
SCHEDA N. 55
COMUNE: Siracusa - Avola - Noto
LOCALITA': Cava Cassibile
2530000,000000
2535000,000000
4090000,000000
CUGNICASE
SERRAPINTE
STRADA
CUGNI
SCALALA
TRAPPETO
VILLADEL MARCHESE
TRAPPETONUOVO
LOGGIONI
CONTRADA
DI
CAGNI
N. 73
CUGNI
SALMICELLA
NECROPOLI
CASSARO
PALUDI
CAVA
LIAMA
GISEROTTA
SERRA
PRATO
CASADI
NATALE
FIUME
CASSIBILE
DEL
CONDUTTURA
DI PIETRE
BELVEDERE
PASSETTI
CAPRERICASA
MONTAGNA
OSTERIA
BUONAFIGLIA
SANT'ANNA
STRADIGO
CONTRADA
55
GRANDE
STRATA
CASA
CASA
LUTRI
AZZOLINI
141
PANTANOCASA
D' AVOLA
UZZO
ZAGARIACASA
ROMANOCASA
MEZZOCANECASA
FASSA
CASA DI SOFRA
MUNATU'CASA
BUONGIORNOCASA
CHIUSA
OMBRA
140
CAVALLOMAZZONECASA
DELLACASA
CONTRADACHIUSA
CAVALLO
BUONINCONTROCASA
MONTED'ORO
TANGI
438
VINCICASA
SERPENTE
MAZZONECASA
MUNATO'CASA
D'AGATACASA
CAVALLI
CONTRADA
GALLINA
CASA SOTTO
DI FASSIO
FERROVIA
XIRBI SUD
CARRUBELLA
FOSSO
GRANDECASA
ROSCIOLA
N. 115
437
CAMPANA
Area demaniale
Vincolo archeologico ex art.10 D.lgs. 42/04 (vincolo diretto)
Vincolo archeologico ex art.10 D.lgs. 42/04 - Aree di protezione con prescrizioni contenute nel decreto amministrativo (vincolo indiretto)
Area di interesse archeologico, art. 142 lett.m) D.lgs. 42/04

Piano Paesistico della Provincia di Siracusa

Beni Archeologici

Area Soprintendenza Beni Culturali Ambientali
Servizio I
SIRACUSA

Regione Siciliana

Assessorato dei Beni Culturali e Ambientali
e della Pubblica Istruzione

N. scheda	56
Ente Schedatore	89 SBCA SR
Localizzazione	
Provincia	Siracusa
Comuni interessati	Buccheri
Località	Frassino - Frascino
Ambito/i	17
Unità di paesaggio	
Compilazione	
Data	12/01/2006
Nome compilatore	Soprintendenza di SR
Ruolo compilatore	
Denominazione	
A2.2	
Periodo	
Descrizione del bene	
Necropoli di età tardo romana.	
Decreto istitutivo	
Verbali	
Caratteristiche	
Tipo di vincolo	Di interesse archeologico, suscettibile di vincolo.
Ente gestore / Proprietà	Privata

Contesto ambientale	
Osservazioni	
A 6-8 km a NE di Buccheri verso Francofonte si rinvennero casualmente due cippi funerari con epigrafi di età tardo-romana riferibili a una necropoli. I cippi sono in calcare bianco uno con decorazione a dentelli, l'altro con modanature abrase.	
Pubblicazioni in GURS	
Albo Pretorio	
Documenti acquisiti	
Riferimenti topografici	
IGM f. 273 II NE	
Coordinate geografiche	
Coord. piana est	2510611,11551188
Coord. piana nord	4113146,61207855
Superficie	
14893,5720319658	
Notizie storiche relative al bene	
Fonti bibliografiche	
Fonti iconografiche	

Fonti archivistiche

2510000,000000

SCHEDA N. 56
COMUNE: Buccheri
LOCALITA': Frassino - Frascino

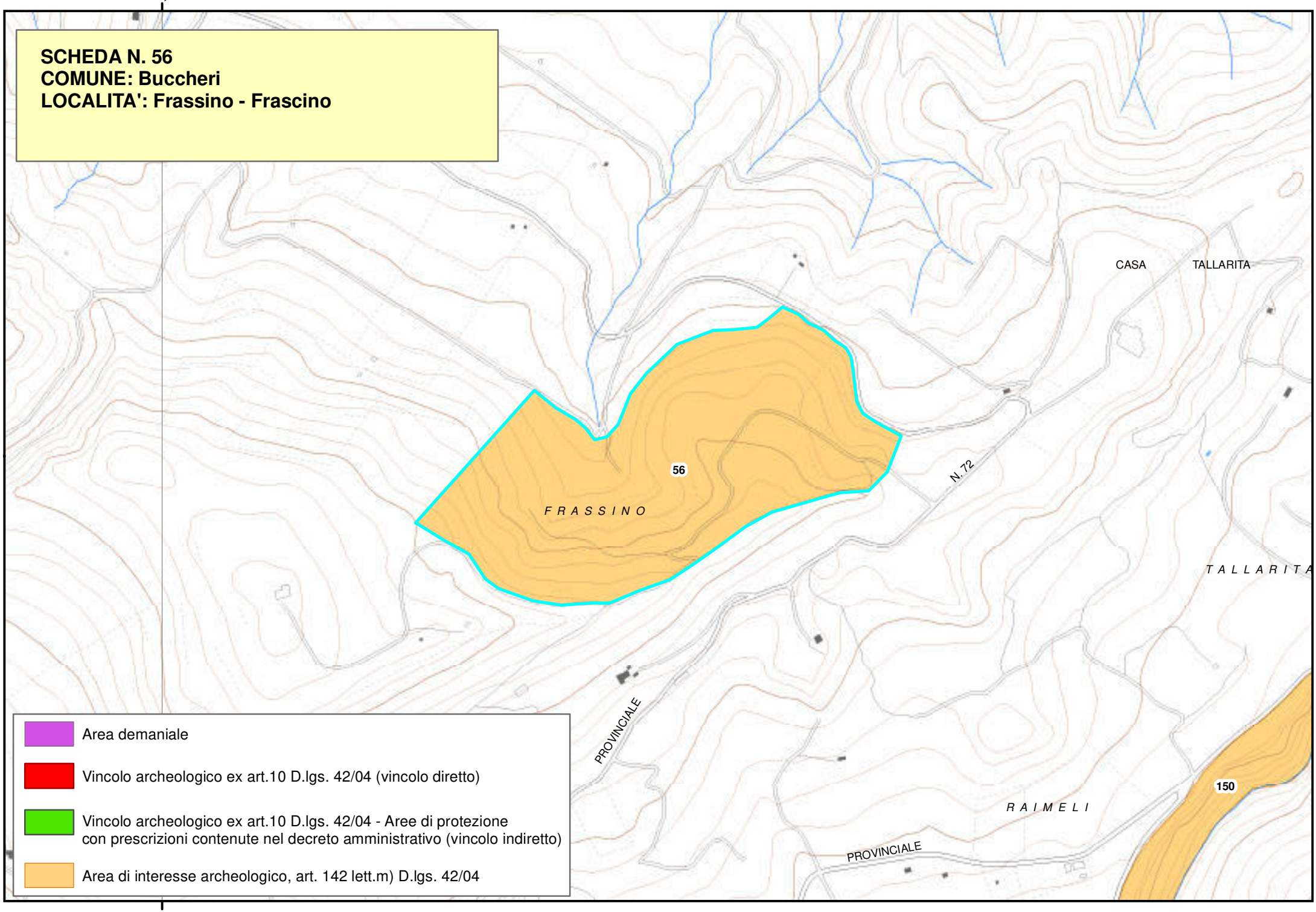

Area demaniale

Vincolo archeologico ex art.10 D.lgs. 42/04 (vincolo diretto)

Vincolo archeologico ex art.10 D.lgs. 42/04 - Aree di protezione con prescrizioni contenute nel decreto amministrativo (vincolo indiretto)

Area di interesse archeologico, art. 142 lett.m) D.lgs. 42/04

2510000,000000

Regione Siciliana

Beni Archeologici

Area Soprintendenza Beni Culturali Ambientali
Servizio I
SIRACUSA

Assessorato dei Beni Culturali e Ambientali
e della Pubblica Istruzione

N. scheda	57
Ente Schedatore	89 SBCA SR
Localizzazione	
Provincia	Siracusa
Comuni interessati	Cassaro
Località	San Nicola
Ambito/i	17
Unità di paesaggio	
Compilazione	
Data	23/01/2006
Nome compilatore	Soprintendenza di SR
Ruolo compilatore	
Denominazione	
A2.2	
Periodo	
Descrizione del bene	
Necropoli preistorica.	
Decreto istitutivo	
Verbali	
Caratteristiche	
Tipo di vincolo	Di interesse archeologico, suscettibile di vincolo.
Ente gestore / Proprietà	Privata

Contesto ambientale	
Osservazioni	
Resti di tombe a forno e a grotticella artificiale dell'antica età del bronzo.	
Pubblicazioni in GURS	
Albo Pretorio	
Documenti acquisiti	
Riferimenti topografici	
IGM f. 274 III NO	
Coordinate geografiche	
Coord. piana est	2516602,93650039
Coord. piana nord	4106612,86165271
Superficie	
12337,1170447904	
Notizie storiche relative al bene	
Fonti bibliografiche	
Fonti iconografiche	
Fonti archivistiche	

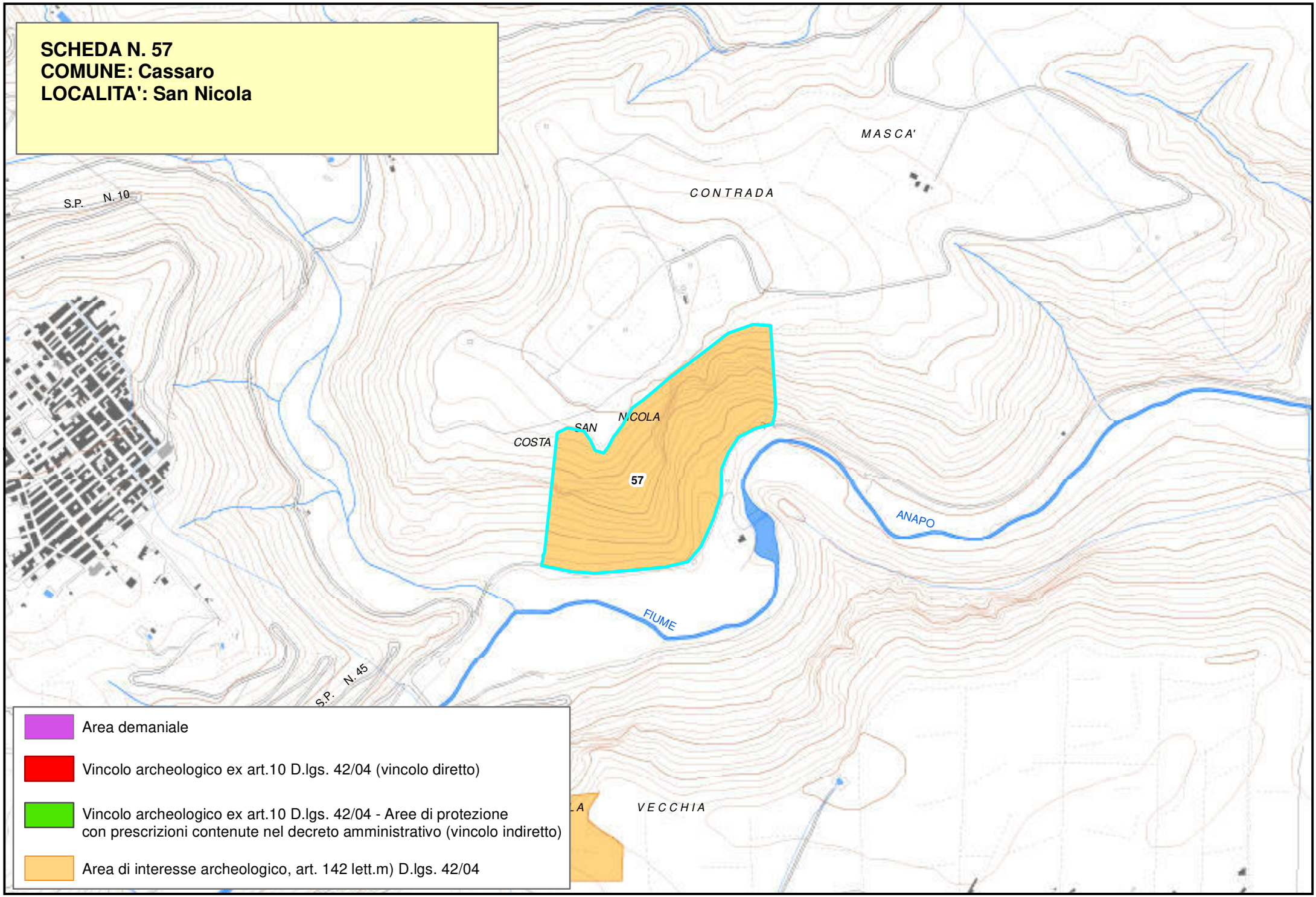
SCHEDA N. 57
COMUNE: Cassaro
LOCALITA': San Nicola
MASCA'
CONTRADA
S.P. N. 10
SAN NICOLA
COSTA
57
ANAPO
FIUME
S.P. N. 45
VECCHIA
Area demaniale
Vincolo archeologico ex art.10 D.lgs. 42/04 (vincolo diretto)
Vincolo archeologico ex art.10 D.lgs. 42/04 - Aree di protezione con prescrizioni contenute nel decreto amministrativo (vincolo indiretto)
Area di interesse archeologico, art. 142 lett.m) D.lgs. 42/04

Piano Paesistico della Provincia di Siracusa

Regione Siciliana

Beni Archeologici

Area Soprintendenza Beni Culturali Ambientali
Servizio I
SIRACUSA

Assessorato dei Beni Culturali e Ambientali
e della Pubblica Istruzione

N. scheda	58
Ente Schedatore	89 SBCA SR
Localizzazione	
Provincia	Siracusa
Comuni interessati	Sortino
Località	Villa Cesarea
Ambito/i	17
Unità di paesaggio	
Compilazione	
Data	16/02/2006
Nome compilatore	Soprintendenza di SR
Ruolo compilatore	
Denominazione	
Area cimiteriale	
Periodo	
Età tardo antica	
Descrizione del bene	
Ipogei	
Decreto istitutivo	
Verbali	
Caratteristiche	
Tipo di vincolo	
Ente gestore / Proprietà	
Contesto ambientale	

Osservazioni	
Pubblicazioni in GURS	
Albo Pretorio	
Documenti acquisiti	
Riferimenti topografici	
IGM f. 274 III N.E.	
Coordinate geografiche	
Coord. piana est	2527056,18264259
Coord. piana nord	4109164,0315593
Superficie	
7466,99638334048	
Notizie storiche relative al bene	
Fonti bibliografiche	
Fonti iconografiche	
Fonti archivistiche	

SCHEDA N. 58
COMUNE: Sortino
LOCALITA': Villa Cesarea

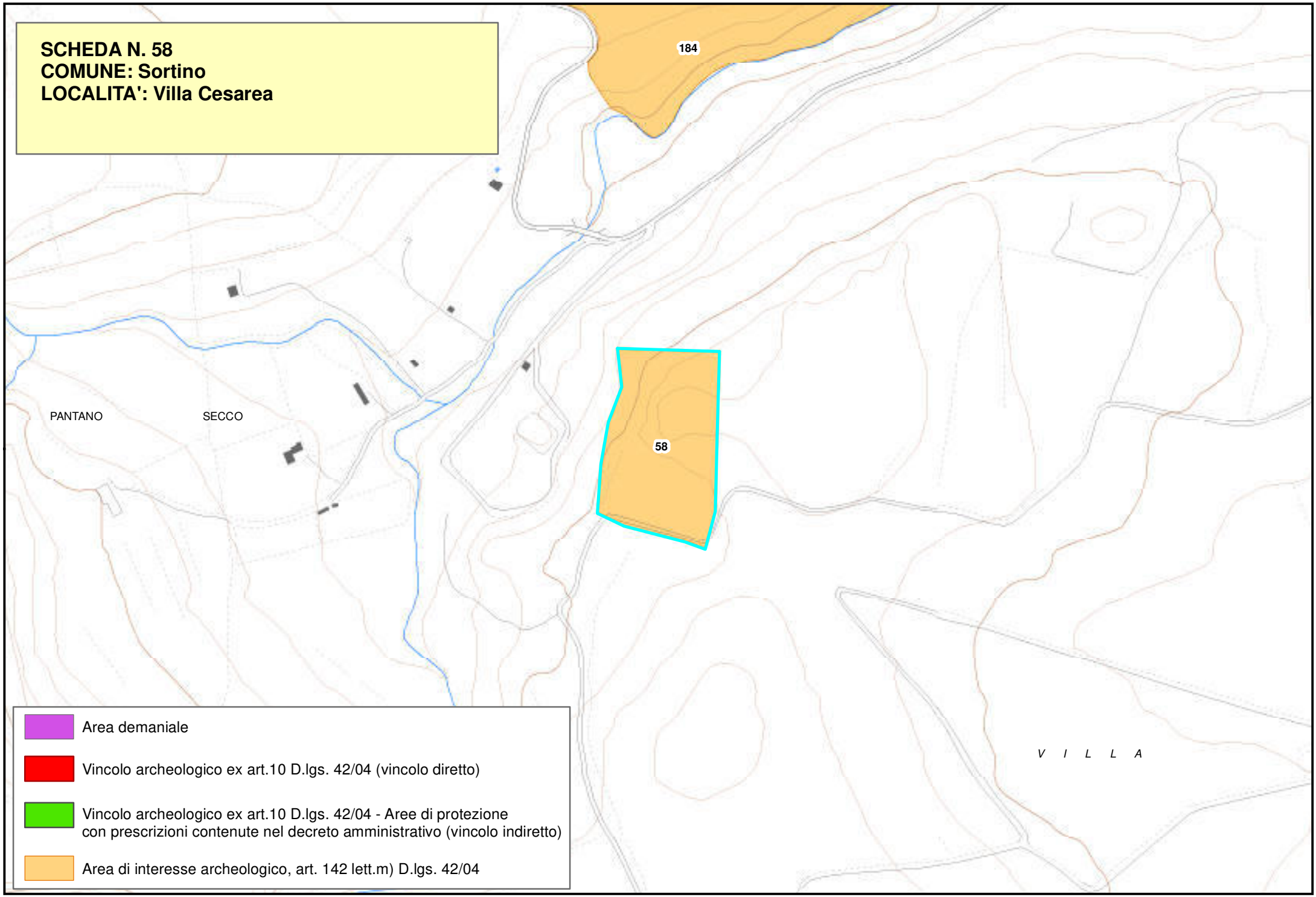

Piano Paesistico della Provincia di Siracusa

Regione Siciliana

Beni Archeologici

Area Soprintendenza Beni Culturali Ambientali
Servizio I
SIRACUSA

Assessorato dei Beni Culturali e Ambientali
e della Pubblica Istruzione

N. scheda	59
Ente Schedatore	89 SBCA SR
Localizzazione	
Provincia	Siracusa
Comuni interessati	Palazzolo Acreide
Località	Fontana Murata
Ambito/i	17
Unità di paesaggio	
Compilazione	
Data	24/01/2006
Nome compilatore	Soprintendenza di SR
Ruolo compilatore	
Denominazione	
A2.2	
Periodo	
Descrizione del bene	
Necropoli preistorica.	
Decreto istitutivo	
DD.MM.//1953/02/04	
Verbali	
Caratteristiche	
Tipo di vincolo	L.1089/1939
Ente gestore / Proprietà	Privata
Contesto ambientale	

Osservazioni	
Necropoli preistorica con numerose grotticelle artificiali a forno. Fronteggia il sito di Akrai ed era forse la necropoli dell'insediamento siculo precedente all'arrivo dei Greci ad Akrai.	
Pubblicazioni in GURS	
Albo Pretorio	
Documenti acquisiti	
Riferimenti topografici	
IGM f. 273 II S.E.	
Coordinate geografiche	
Coord. piana est	2509983,35376784
Coord. piana nord	4100185,69492182
Superficie	
8246,15082673486	
Notizie storiche relative al bene	
Fonti bibliografiche	
Fonti iconografiche	
Fonti archivistiche	

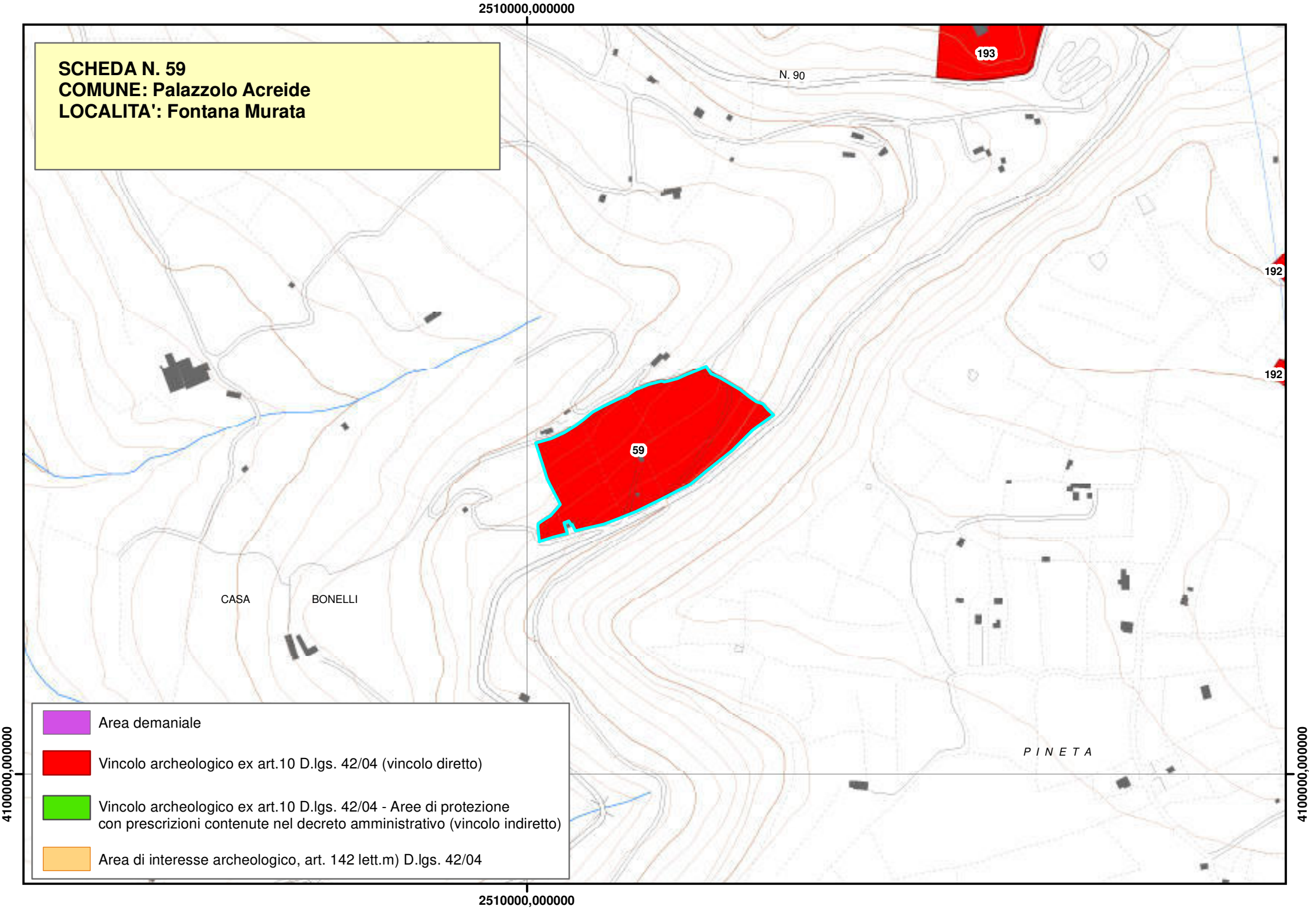
SCHEDA N. 59
COMUNE: Palazzolo Acreide
LOCALITA': Fontana Murata
2510000,000000
4100000,000000
N. 90
193
192
192
59
CASA
BONELLI
P I N E T A
Area demaniale
Vincolo archeologico ex art.10 D.lgs. 42/04 (vincolo diretto)
Vincolo archeologico ex art.10 D.lgs. 42/04 - Aree di protezione con prescrizioni contenute nel decreto amministrativo (vincolo indiretto)
Area di interesse archeologico, art. 142 lett.m) D.lgs. 42/04

Piano Paesistico della Provincia di Siracusa

Regione Siciliana

Beni Archeologici

Area Soprintendenza Beni Culturali Ambientali
Servizio I
SIRACUSA

Assessorato dei Beni Culturali e Ambientali
e della Pubblica Istruzione

N. scheda	60
Ente Schedatore	89 SBCA SR
Localizzazione	
Provincia	Siracusa
Comuni interessati	Floridia
Località	Monasterello
Ambito/i	17
Unità di paesaggio	
Compilazione	
Data	24/01/2006
Nome compilatore	Soprintendenza di SR
Ruolo compilatore	
Denominazione	
A2.2	
Periodo	
Descrizione del bene	
Necropoli preistorica.	
Decreto istitutivo	
Verbali	
Caratteristiche	
Tipo di vincolo	Di interesse archeologico, suscettibile a vincolo.
Ente gestore / Proprietà	

Contesto ambientale	
Osservazioni	
Visibili quattro tombe a grotticella; tre grottoni di grandi dimensioni; resti di muro probabilmente di periodo bizantino; tomba di età spagnola.	
Pubblicazioni in GURS	
Albo Pretorio	
Documenti acquisiti	
Riferimenti topografici	
IGM f. 274 III NO	
Coordinate geografiche	
Coord. piana est	2525078,03185016
Coord. piana nord	4105147,59114348
Superficie	
20112,2040718896	
Notizie storiche relative al bene	
Fonti bibliografiche	
Fonti iconografiche	
Fonti archivistiche	

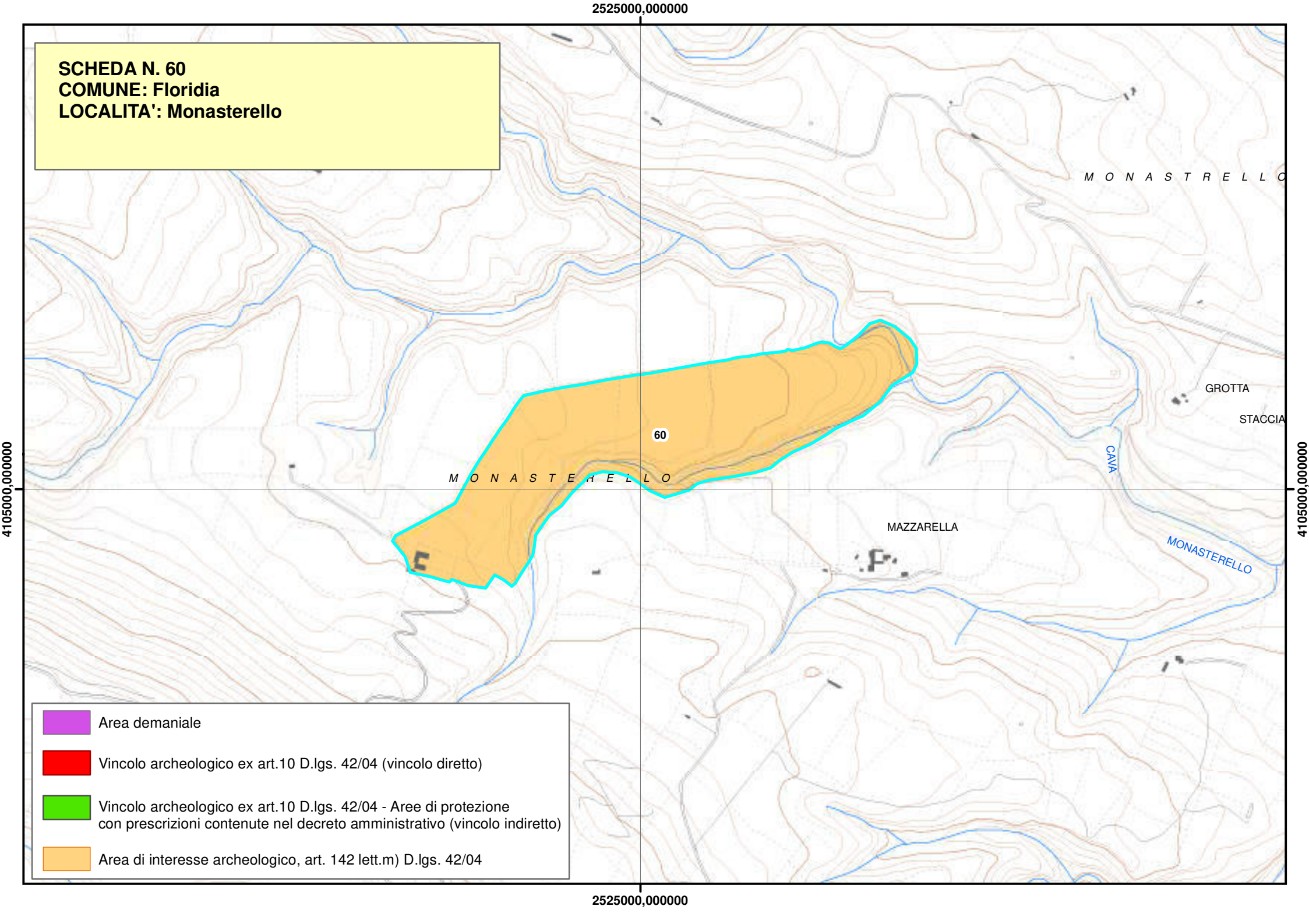
SCHEDA N. 60
COMUNE: Floridia
LOCALITA': Monasterello
2525000,000000
4105000,000000
60
M O N A S T E R E L L O
M O N A S T R E L L O
GROTTA
STACCIA
CAVA
MAZZARELLA
MONASTERELLO
Area demaniale
Vincolo archeologico ex art.10 D.lgs. 42/04 (vincolo diretto)
Vincolo archeologico ex art.10 D.lgs. 42/04 - Aree di protezione con prescrizioni contenute nel decreto amministrativo (vincolo indiretto)
Area di interesse archeologico, art. 142 lett.m) D.lgs. 42/04

Piano Paesistico della Provincia di Siracusa

Regione Siciliana

Beni Archeologici

Area Soprintendenza Beni Culturali Ambientali
Servizio I
SIRACUSA

Assessorato dei Beni Culturali e Ambientali
e della Pubblica Istruzione

N. scheda	61
Ente Schedatore	89 SBCA SR
Localizzazione	
Provincia	Siracusa
Comuni interessati	Rosolini
Località	Case Castellano - C.da Commaldo inferiore
Ambito/i	17
Unità di paesaggio	
Compilazione	
Data	24/01/2006
Nome compilatore	Soprintendenza di SR
Ruolo compilatore	
Denominazione	
Non specificato	
Periodo	
Descrizione del bene	
Insediamento altomedievale.	
Decreto istitutivo	
Verbali	
Caratteristiche	
Tipo di vincolo	Di interesse archeologico, suscettibile di vincolo.
Ente gestore / Proprietà	

Contesto ambientale	
Osservazioni	
Insediamento altomedievale; edificio di culto con annesse necropoli bizantine e ruderi presumibilmente di una chiesetta.	
Pubblicazioni in GURS	
Albo Pretorio	
Documenti acquisiti	
Riferimenti topografici	
IGM f. 276 II NE	
Coordinate geografiche	
Coord. piana est	2511834,03471231
Coord. piana nord	4074702,53461001
Superficie	
25780,5457011145	
Notizie storiche relative al bene	
Fonti bibliografiche	
Fonti iconografiche	
Fonti archivistiche	

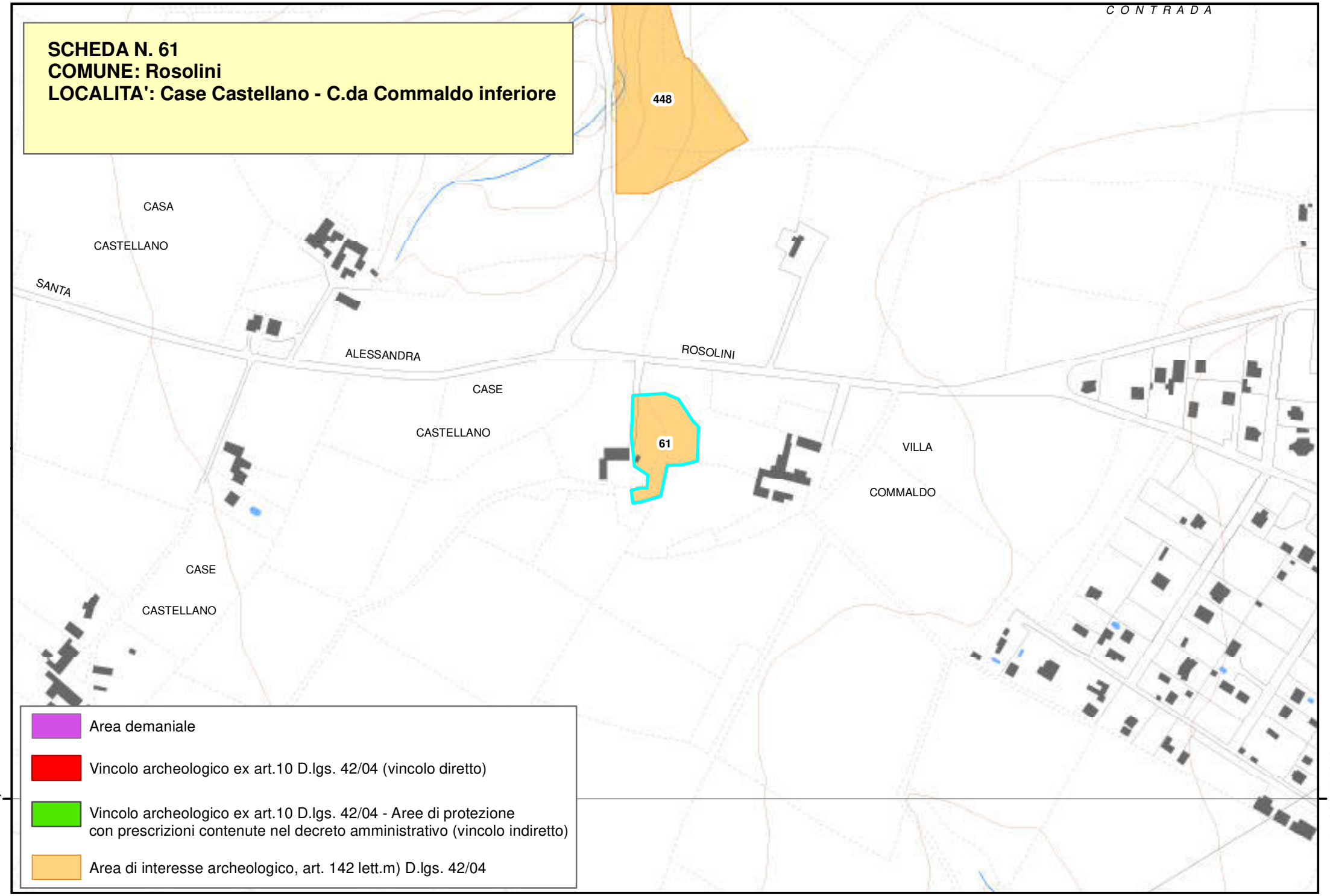
SCHEDA N. 61
COMUNE: Rosolini
LOCALITA': Case Castellano - C.da Commaldo inferiore
CONTRADA
448
CASA
CASTELLANO
SANTA
ALESSANDRA
ROSOLINI
CASE
CASTELLANO
61
VILLA
COMMALDO
CASE
CASTELLANO
Area demaniale
Vincolo archeologico ex art.10 D.lgs. 42/04 (vincolo diretto)
Vincolo archeologico ex art.10 D.lgs. 42/04 - Aree di protezione con prescrizioni contenute nel decreto amministrativo (vincolo indiretto)
Area di interesse archeologico, art. 142 lett.m) D.lgs. 42/04
4075000,000000
4075000,000000

Piano Paesistico della Provincia di Siracusa

Regione Siciliana

Beni Archeologici

Area Soprintendenza Beni Culturali Ambientali
Servizio I
SIRACUSA

Assessorato dei Beni Culturali e Ambientali
e della Pubblica Istruzione

N. scheda	62
Ente Schedatore	89 SBCA SR
Localizzazione	
Provincia	Siracusa
Comuni interessati	Priolo Gargallo
Località	Via Castel Lentini
Ambito/i	17
Unità di paesaggio	
Compilazione	
Data	25/01/2006
Nome compilatore	Soprintendenza di SR
Ruolo compilatore	
Denominazione	
A2.2	
Periodo	
Descrizione del bene	
Ipogeo cristiano-bizantino.	
Decreto istitutivo	
Verbali	
Caratteristiche	
Tipo di vincolo	Di interesse archeologico, suscettibile di vincolo.
Ente gestore / Proprietà	

Contesto ambientale	
Osservazioni	
Pubblicazioni in GURS	
Albo Pretorio	
Documenti acquisiti	
Riferimenti topografici	
IGM f. 274 III N.E.	
Coordinate geografiche	
Coord. piana est	2536481,76265274
Coord. piana nord	4112400,74953131
Superficie	
13149,2155292262	
Notizie storiche relative al bene	
Fonti bibliografiche	
Fonti iconografiche	
Fonti archivistiche	

SCHEDA N. 62
COMUNE: Priolo Gargallo
LOCALITA': Via Castel Lentini

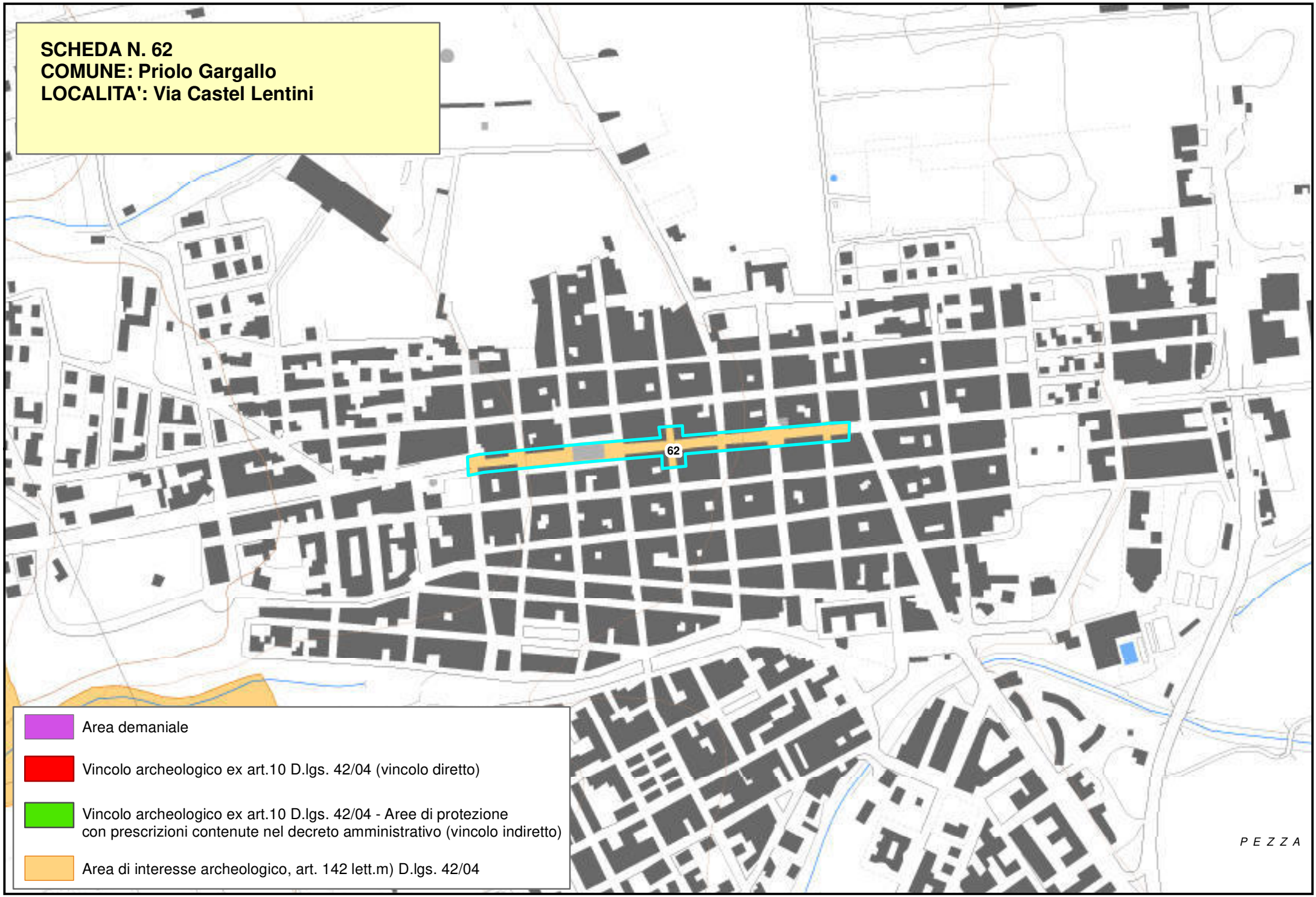

Piano Paesistico della Provincia di Siracusa

Beni Archeologici

Area Soprintendenza Beni Culturali Ambientali
Servizio I
SIRACUSA

Regione Siciliana

Assessorato dei Beni Culturali e Ambientali
e della Pubblica Istruzione

N. scheda	63
Ente Schedatore	89 SBCA SR
Localizzazione	
Provincia	Siracusa
Comuni interessati	Melilli
Località	Cannatello
Ambito/i	17
Unità di paesaggio	
Compilazione	
Data	25/01/2006
Nome compilatore	Soprintendenza di SR
Ruolo compilatore	
Denominazione	
A2.2	
Periodo	
Descrizione del bene	
Necropoli preistorica.	
Decreto istitutivo	
Verbali	
Caratteristiche	
Tipo di vincolo	Di interesse archeologico, suscettibile di vincolo.
Ente gestore / Proprietà	

Contesto ambientale	
Osservazioni	
Piccola necropoli preistorica con meno di 10 tombe a grotticella artificiale.	
Pubblicazioni in GURS	
Albo Pretorio	
Documenti acquisiti	
Riferimenti topografici	
IGM f. 274 IV S.E.	
Coordinate geografiche	
Coord. piana est	2529619,66144837
Coord. piana nord	4115005,37568106
Superficie	
13107,6976418459	
Notizie storiche relative al bene	
Fonti bibliografiche	
Fonti iconografiche	
Fonti archivistiche	

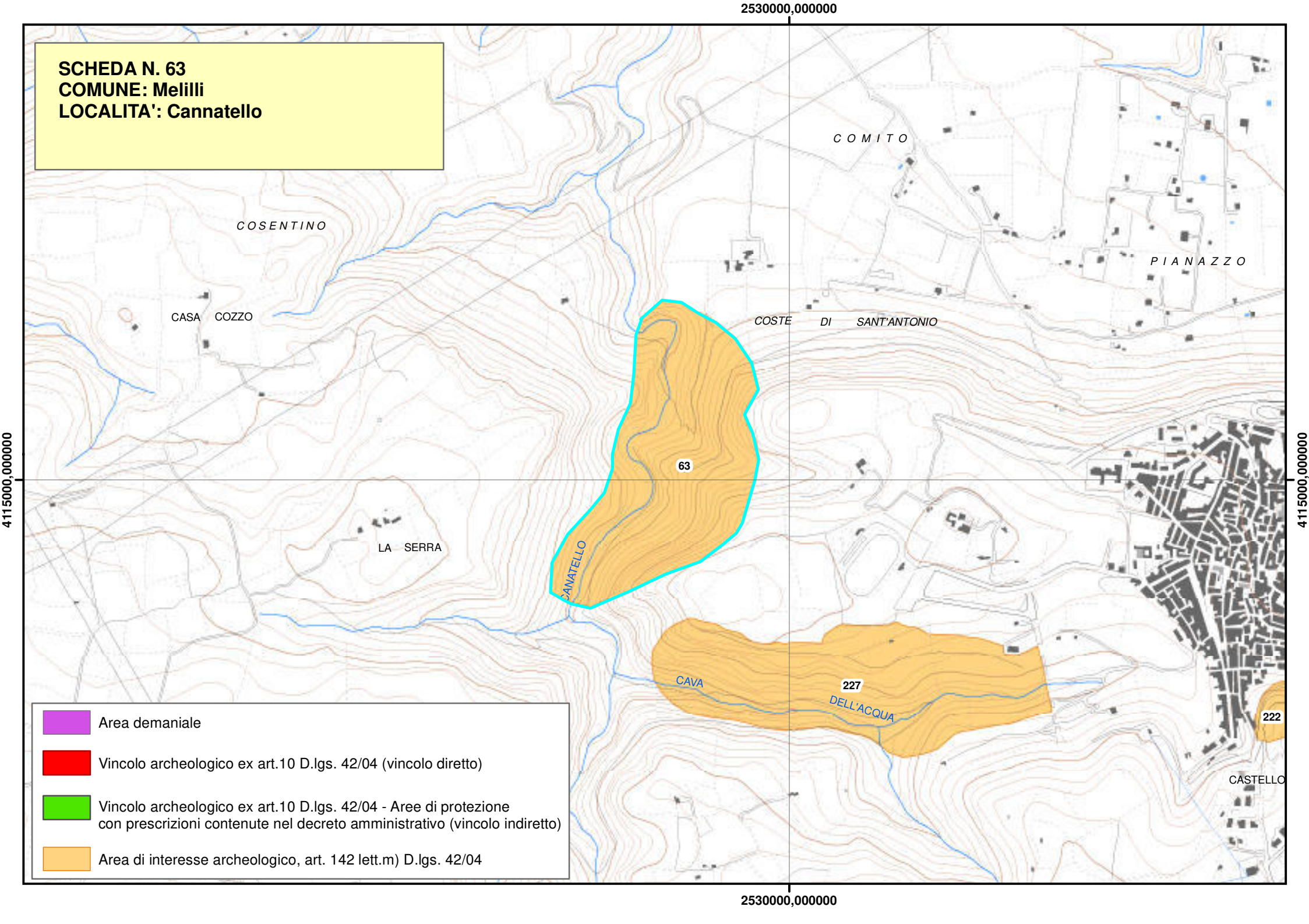
SCHEDA N. 63
COMUNE: Melilli
LOCALITA': Cannatello
2530000,000000
4115000,000000
COMITO
COSENTINO
PIANAZZO
CASA COZZO
COSTE DI SANT'ANTONIO
63
LA SERRA
CANATELLO
CAVA
227
DELL'ACQUA
222
CASTELLO
Area demaniale
Vincolo archeologico ex art.10 D.lgs. 42/04 (vincolo diretto)
Vincolo archeologico ex art.10 D.lgs. 42/04 - Aree di protezione con prescrizioni contenute nel decreto amministrativo (vincolo indiretto)
Area di interesse archeologico, art. 142 lett.m) D.lgs. 42/04

Piano Paesistico della Provincia di Siracusa

Regione Siciliana

Beni Archeologici

Area Soprintendenza Beni Culturali Ambientali
Servizio I
SIRACUSA

Assessorato dei Beni Culturali e Ambientali
e della Pubblica Istruzione

N. scheda	64
Ente Schedatore	89 SBCA SR
Localizzazione	
Provincia	Siracusa
Comuni interessati	Melilli
Località	Cava Secchiera
Ambito/i	17
Unità di paesaggio	
Compilazione	
Data	25/01/2006
Nome compilatore	Soprintendenza di SR
Ruolo compilatore	
Denominazione	
A2.2	
Periodo	
Descrizione del bene	
Necropoli della prima età del bronzo.	
Decreto istitutivo	
Verbali	
Caratteristiche	
Tipo di vincolo	Di interesse archeologico, suscettibile di vincolo.
Ente gestore / Proprietà	

Contesto ambientale	
Osservazioni	
Oltre trenta sepolcri a forno esplorati dall'Orsi.	
Pubblicazioni in GURS	
Albo Pretorio	
Documenti acquisiti	
Riferimenti topografici	
IGM f. 274 IV S.E.	
Coordinate geografiche	
Coord. piana est	2532713,57113096
Coord. piana nord	4118454,99358541
Superficie	
7100,24259906363	
Notizie storiche relative al bene	
Fonti bibliografiche	
Fonti iconografiche	
Fonti archivistiche	

SCHEDA N. 64
COMUNE: Melilli
LOCALITA': Cava Secchiera

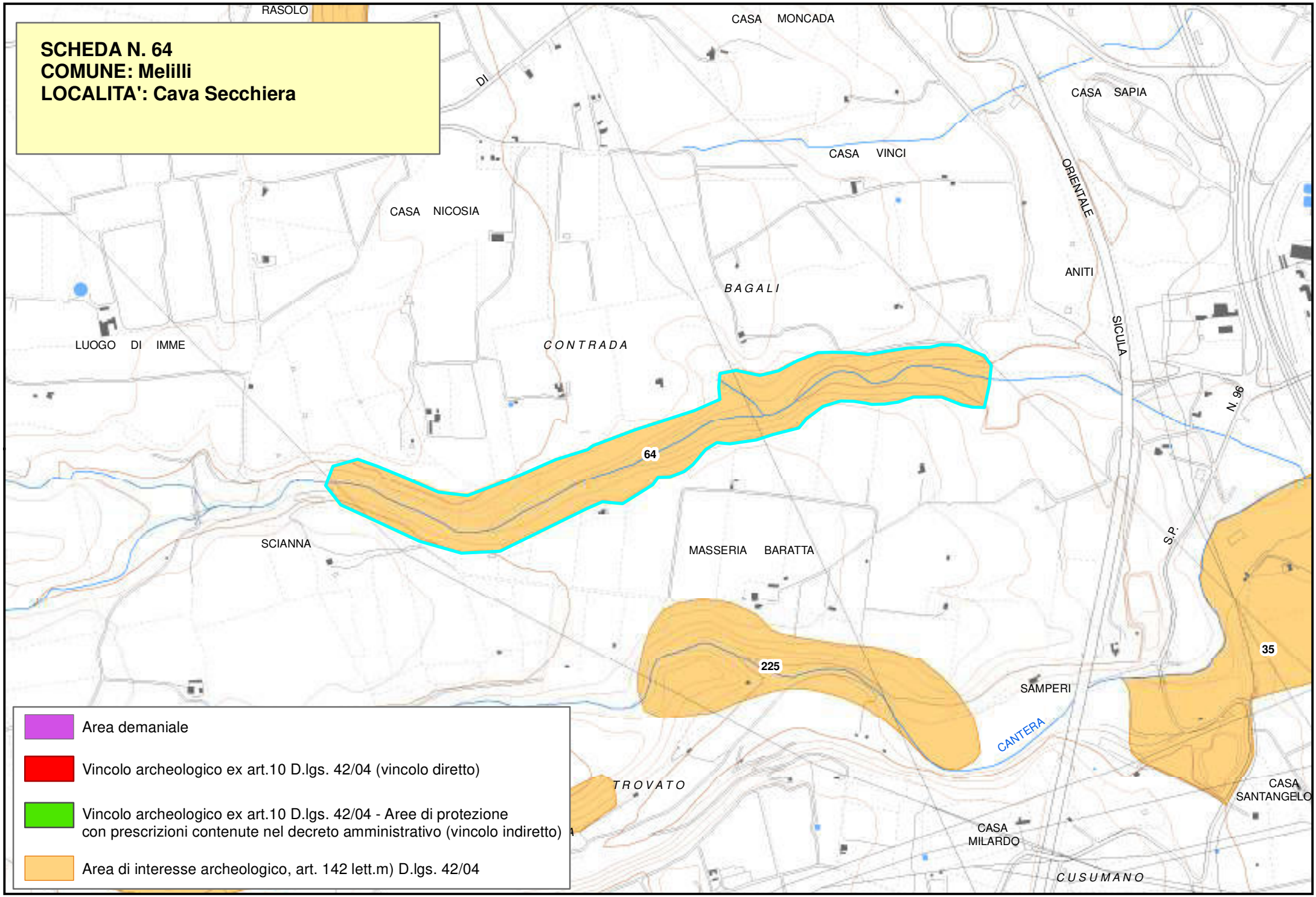

Piano Paesistico della Provincia di Siracusa

Beni Archeologici

Area Soprintendenza Beni Culturali Ambientali
Servizio I
SIRACUSA

Regione Siciliana

Assessorato dei Beni Culturali e Ambientali
e della Pubblica Istruzione

N. scheda	65
Ente Schedatore	89 SBCA SR
Localizzazione	
Provincia	Siracusa
Comuni interessati	Noto
Località	Pantano Roveto
Ambito/i	17
Unità di paesaggio	
Compilazione	
Data	12/01/2006
Nome compilatore	Soprintendenza di SR
Ruolo compilatore	
Denominazione	
A2.6	
Periodo	
Descrizione del bene	
Questo sito è caratterizzato dalla presenza di rilevanti nuclei di latomie di superficie situate sul margine di un promontorio prospiciente il pantano roveto. Successivamente le latomie sono state utilizzate come catacombe. L'area non ha restituito alcun frammento ceramico quindi risulta impossibile datare con precisione sia le latomie che le catacombe; attraverso confronti tipologici è plausibile supporre che le latomie siano di età greca mentre le catacombe possono essere collocate cronologicamente in età paleocristiana. Si segnala inoltre che una breve campagna di scavi (Guzzardi 1988) ha individuato tracce di un insediamento costiero della media età del Bronzo.	
Decreto istitutivo	
Verbali	
Caratteristiche	
Tipo di vincolo	Di interesse archeologico, suscettibile di vincolo.
Ente gestore / Proprietà	
Contesto ambientale	
Osservazioni	
Pubblicazioni in GURS	
Albo Pretorio	
Documenti acquisiti	
Riferimenti topografici	
IGM F 277 III NE	
Coordinate geografiche	
Coord. piana est	2527721,4713047
Coord. piana nord	4071808,36693825
Superficie	
27085,1272638788	

Notizie storiche relative al bene
Fonti bibliografiche
Fonti iconografiche
Fonti archivistiche

SCHEDA N. 65
COMUNE: Noto
LOCALITA': Pantano Roveto

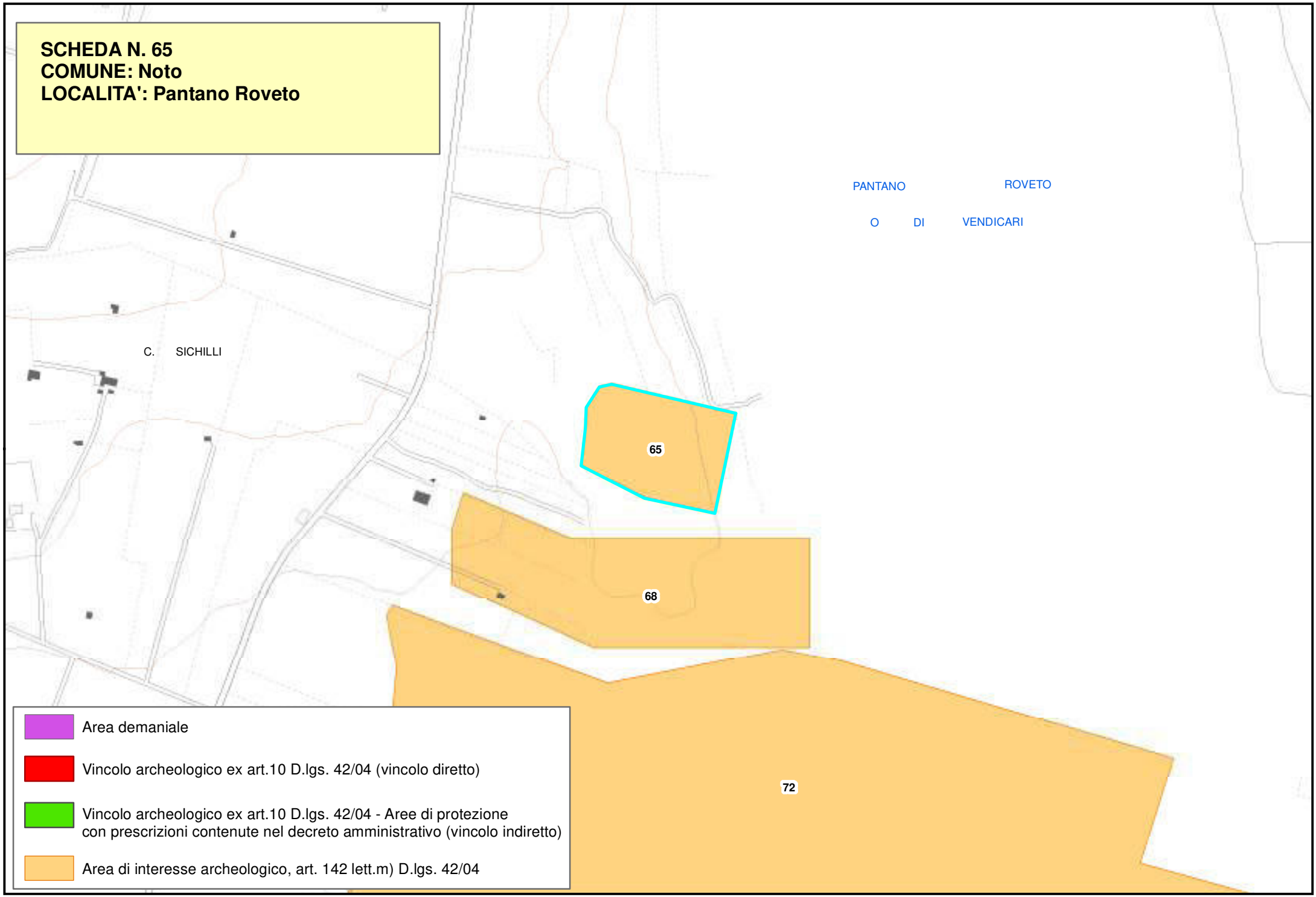

Piano Paesistico della Provincia di Siracusa

Beni Archeologici

Area Soprintendenza Beni Culturali Ambientali
Servizio I
SIRACUSA

Regione Siciliana

Assessorato dei Beni Culturali e Ambientali
e della Pubblica Istruzione

N. scheda	66
Ente Schedatore	89 SBCA SR
Localizzazione	
Provincia	Siracusa
Comuni interessati	Noto
Località	Cozzo Gerbi
Ambito/i	17
Unità di paesaggio	
Compilazione	
Data	07/02/2006
Nome compilatore	Soprintendenza di SR
Ruolo compilatore	
Denominazione	
A2.5	
Periodo	
Descrizione del bene	
Piccolo promontorio a circa 35 metri sul livello del mare, situato nell'immediato entroterra e prospiciente la linea costiera dove si allunga fra i pantani Roveto e Sichilli e il villaggio di Cittadella con il suo porto canale. Il pianoro realizzato sul promontorio per la pianificazione dei lavori agricoli aveva già in precedenza alterato la natura e distrutto il sito, di cui ora rimangono solo poche tracce a causa di più recenti lavori di ristrutturazione del terreno. Si trattava di un altro piccolo villaggio coevo a quello di Cittadella con economia prevalentemente agricola come molti altri sparsi lungo la costa e nell'entroterra in periodo tardo romano, e che faceva capo allo scalo marittimo di Cittadella per la commercializzazione e lo smistamento dei suoi prodotti. Quel che rimane di esso consiste in mucchi di pietrame, tegole sfrante, blocchi squadrati, frammenti di doli e di ceramiche tardo antiche sparsi lungo i margini del pianoro, le cui pendici, lì dove si sono conservate, custodiscono ancora ipogei e arcosoli, alcuni adibiti dai pastori alla custodia di animali	
Decreto istitutivo	
Verbali	
Caratteristiche	
Tipo di vincolo	Di interesse archeologico, suscettibile di vincolo.
Ente gestore / Proprietà	
Contesto ambientale	
Osservazioni	
Sopralluogo nel maggio del 1985 ad opera della Dott.ssa B. Basile.	
Pubblicazioni in GURS	
Albo Pretorio	
Documenti acquisiti	

Riferimenti topografici	
IGM F 277 III NO	
Coordinate geografiche	
Coord. piana est	2526314,52304951
Coord. piana nord	4071306,74484693
Superficie	
308782,326265196	
Notizie storiche relative al bene	
Fonti bibliografiche	
Fonti iconografiche	
Fonti archivistiche	

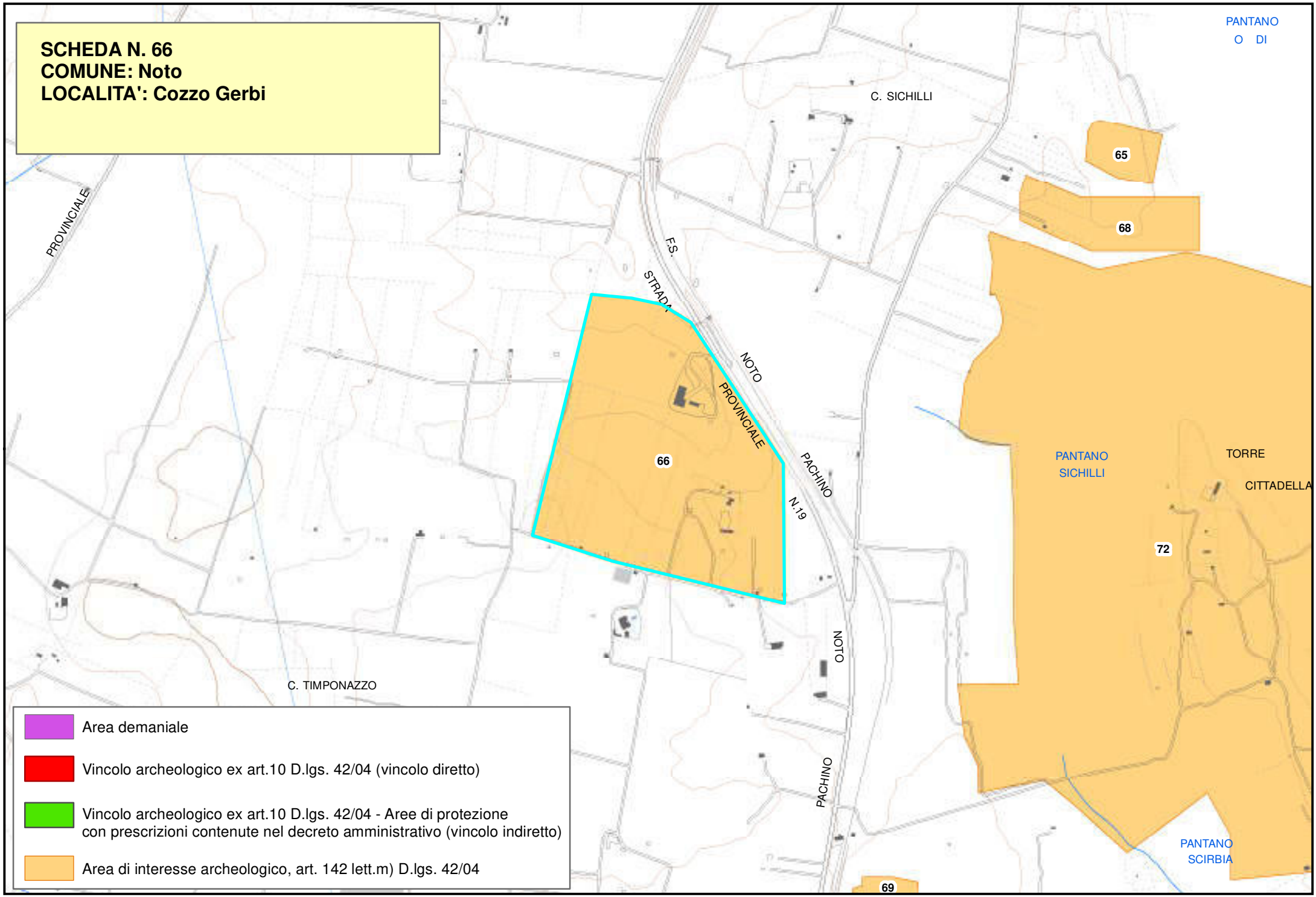
SCHEDA N. 66
COMUNE: Noto
LOCALITA': Cozzo Gerbi
PANTANO
O DI
C. SICHILLI
65
68
PROVINCIALE
F.S.
STRADA
NOTO
PROVINCIALE
PACHINO
N.19
66
PANTANO
SICHILLI
TORRE
CITTADELLA
72
NOTO
C. TIMPONAZZO
PACHINO
PANTANO
SCIRBIA
69
Area demaniale
Vincolo archeologico ex art.10 D.lgs. 42/04 (vincolo diretto)
Vincolo archeologico ex art.10 D.lgs. 42/04 - Aree di protezione
con prescrizioni contenute nel decreto amministrativo (vincolo indiretto)
Area di interesse archeologico, art. 142 lett.m) D.lgs. 42/04

Beni Archeologici

Area Soprintendenza Beni Culturali Ambientali
Servizio I
SIRACUSA

Regione Siciliana

Assessorato dei Beni Culturali e Ambientali
e della Pubblica Istruzione

N. scheda	67
Ente Schedatore	89 SBCA SR
Localizzazione	
Provincia	Siracusa
Comuni interessati	Noto
Località	Contrada Bimmisca
Ambito/i	17
Unità di paesaggio	
Compilazione	
Data	12/01/2006
Nome compilatore	Soprintendenza di SR
Ruolo compilatore	
Denominazione	
A2	
Periodo	
Descrizione del bene	
Al periodo ellenistico-romano può essere ascritto il sito di Contrada Bimmisca, ricco di frammenti di anfore, puntali, anse, orli del tipo greco-italico, e di frammenti di ceramica di età ieroniana di fabbrica siracusana.	
Decreto istitutivo	
Verbali	
Caratteristiche	

Tipo di vincolo	Di interesse archeologico, suscettibile di vincolo.
Ente gestore / Proprietà	
Contesto ambientale	
Osservazioni	
Pubblicazioni in GURS	
Albo Pretorio	
Documenti acquisiti	
Riferimenti topografici	
IGM F 277 III NO	
Coordinate geografiche	
Coord. piana est	2526524,8094794
Coord. piana nord	4072951,5046558
Superficie	
46555,8936566604	
Notizie storiche relative al bene	
Fonti bibliografiche	
Fonti iconografiche	

Fonti archivistiche

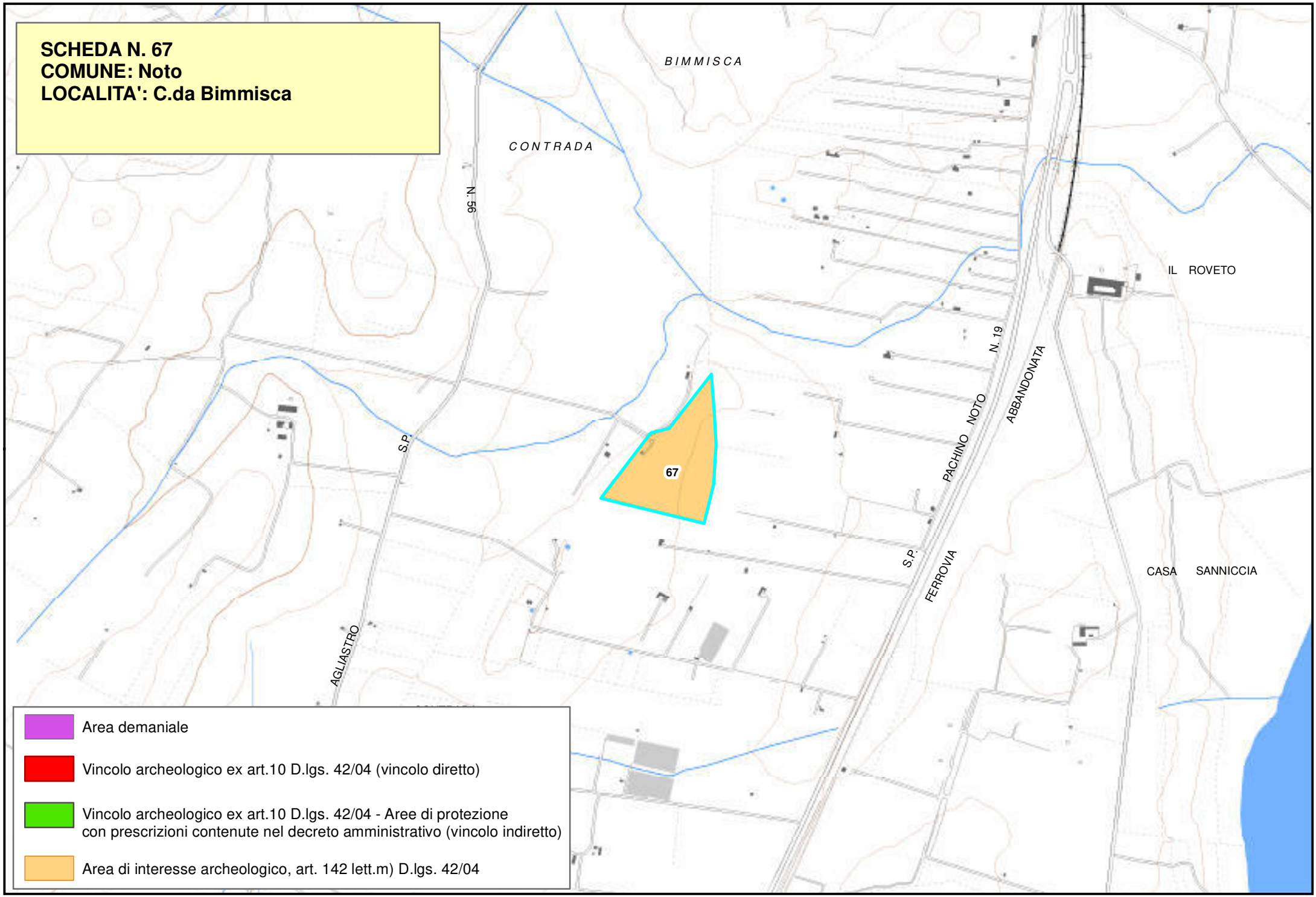
SCHEDA N. 67
COMUNE: Noto
LOCALITA': C.da Bimmisca
BIMMISCA
CONTRADA
N. 56
S.P.
AGLIASTRO
67
PACHINO NOTO
N. 19
ABBANDONATA
S.P.
FERROVIA
IL ROVETO
CASA SANNICCIA
Area demaniale
Vincolo archeologico ex art.10 D.lgs. 42/04 (vincolo diretto)
Vincolo archeologico ex art.10 D.lgs. 42/04 - Aree di protezione
con prescrizioni contenute nel decreto amministrativo (vincolo indiretto)
Area di interesse archeologico, art. 142 lett.m) D.lgs. 42/04

Piano Paesistico della Provincia di Siracusa

Beni Archeologici

Area Soprintendenza Beni Culturali Ambientali
Servizio I
SIRACUSA

Regione Siciliana

Assessorato dei Beni Culturali e Ambientali
e della Pubblica Istruzione

N. scheda	68
Ente Schedatore	89 SBCA SR
Localizzazione	
Provincia	Siracusa
Comuni interessati	Noto
Località	Contrada Sichilli
Ambito/i	17
Unità di paesaggio	
Compilazione	
Data	12/01/2006
Nome compilatore	Soprintendenza di SR
Ruolo compilatore	
Denominazione	
A2	
Periodo	
Descrizione del bene	
L'area, pur mancando di strutture riferibili a una stabile frequentazione in età greca, ha restituito, durante le ricognizioni, un discreto numero di frammenti ceramici databili tra la seconda metà del VI sec. a.C. e la prima metà del V sec. a.C. Per le caratteristiche morfologiche dell'area, posta su un promontorio di fronte all'ingresso canale del pantano roveto, è possibile supporre che qui si trovasse un centro di interscambio con la regione interna e di passaggio lungo la fascia costiera	
Decreto istitutivo	

Verbali	
Caratteristiche	
Tipo di vincolo	Di interesse archeologico, suscettibile di vincolo.
Ente gestore / Proprietà	
Contesto ambientale	
Osservazioni	
Pubblicazioni in GURS	
Albo Pretorio	
Documenti acquisiti	
Riferimenti topografici	
IGM F 277 III NE	
Coordinate geografiche	
Coord. piana est	2527798,9223469
Coord. piana nord	4071711,77997814
Superficie	
44982,9923216387	
Notizie storiche relative al bene	

Fonti bibliografiche
Fonti iconografiche
Fonti archivistiche

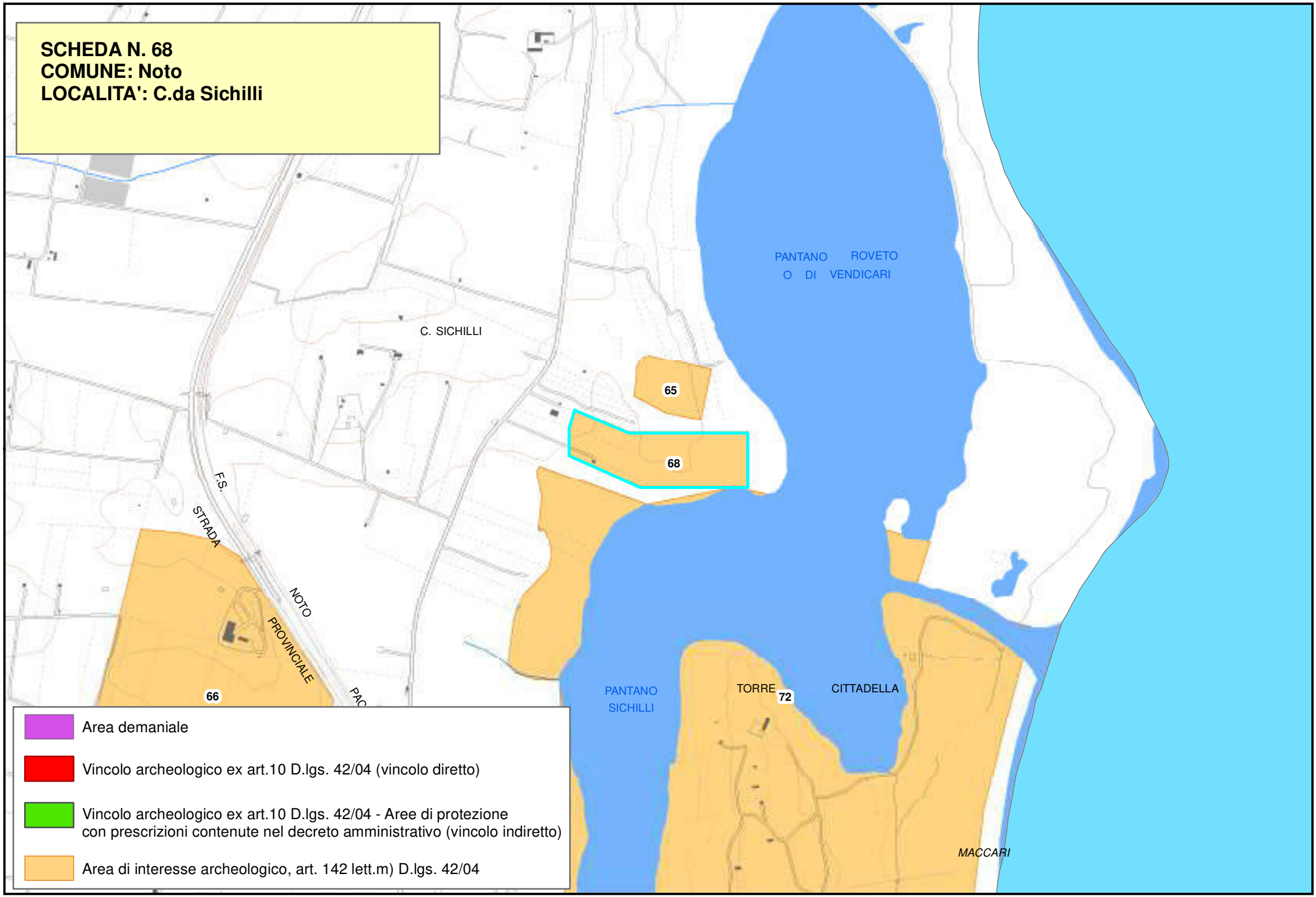
SCHEDA N. 68
COMUNE: Noto
LOCALITA': C.da Sichilli
PANTANO ROVETO O DI VENDICARI
C. SICHILLI
65
68
F.S.
STRADA
NOTO
PROVINCIALE
66
PANTANO SICHILLI
TORRE 72
CITTADELLA
MACCARI
Area demaniale
Vincolo archeologico ex art.10 D.lgs. 42/04 (vincolo diretto)
Vincolo archeologico ex art.10 D.lgs. 42/04 - Aree di protezione con prescrizioni contenute nel decreto amministrativo (vincolo indiretto)
Area di interesse archeologico, art. 142 lett.m) D.lgs. 42/04

Piano Paesistico della Provincia di Siracusa

Beni Archeologici

Area Soprintendenza Beni Culturali Ambientali
Servizio I
SIRACUSA

Regione Siciliana

Assessorato dei Beni Culturali e Ambientali
e della Pubblica Istruzione

N. scheda	69
Ente Schedatore	89 SBCA SR
Localizzazione	
Provincia	Siracusa
Comuni interessati	Noto
Località	Case Tamburino
Ambito/i	17
Unità di paesaggio	
Compilazione	
Data	12/01/2006
Nome compilatore	Soprintendenza di SR
Ruolo compilatore	
Denominazione	
A2.6	
Periodo	
Descrizione del bene	
Il sito prende il nome da una masseria novecentesca chiamata appunto "Case Tamburino", che si trova sopra un'altura molto simile a quella di Cozzo Gerbi e a poca distanza da quest'ultima; precisamente a sud-ovest oltre la S.P. 91 che corre verso Pachino. Probabilmente, prima della costruzione della suddetta strada, le due alture dovevano far parte di un'unica piccola dorsale calcarenitica. Del sito, andato perduto per gli intensi lavori agricoli che insistono da tempo nell'intera zona, si conservano tracce di carraia, qualche piccolo frammento ceramico di scarso interesse e qualche ipogeo nascosto dalla vegetazione, situato sulle pendici dell'altura. Si presuppone, per la presenza degli ipogei e dei vari frammenti ceramici, che anche quest'area avesse ospitato, come Cozzo Gerbi e Cittadella, un piccolo borgo agricolo di età tardo-antica	
Decreto istitutivo	
Verbali	
Caratteristiche	
Tipo di vincolo	Di interesse archeologico, suscettibile di vincolo.
Ente gestore / Proprietà	
Contesto ambientale	
Osservazioni	
Pubblicazioni in GURS	
Albo Pretorio	
Documenti acquisiti	
Riferimenti topografici	
IGM F 277 III NE	
Coordinate geografiche	
Coord. piana est	2527252,1044167
Coord. piana nord	4070028,40107559

Superficie
106354,996783069
Notizie storiche relative al bene
Fonti bibliografiche
Fonti iconografiche
Fonti archivistiche

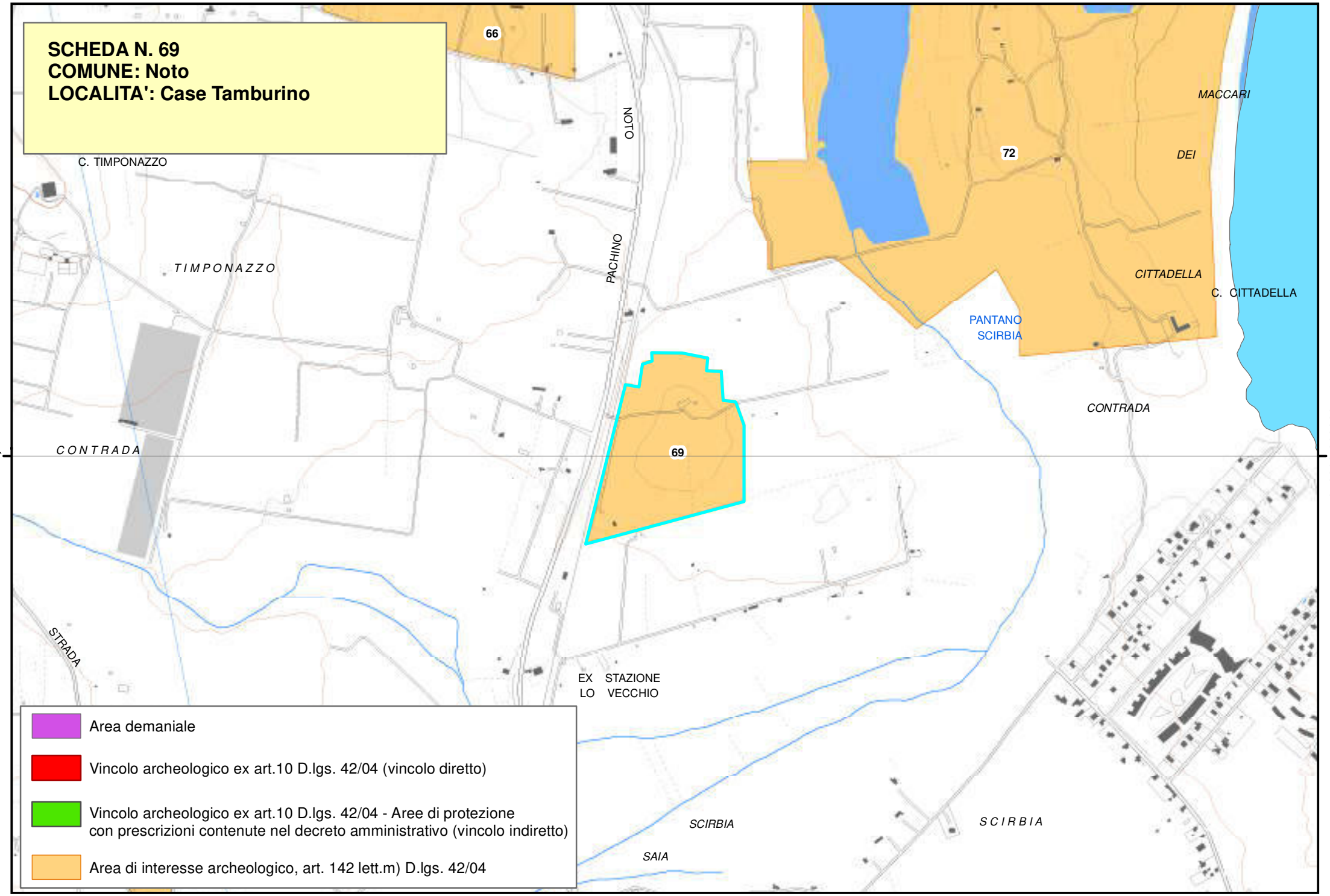
SCHEDA N. 69
COMUNE: Noto
LOCALITA': Case Tamburino
66
72
69
NOTO
PACHINO
C. TIMPONAZZO
TIMPONAZZO
CONTRADA
MACCARI
DEI
CITTADELLA
C. CITTADELLA
PANTANO
SCIRBIA
CONTRADA
4070000,000000
4070000,000000
STRADA
EX STAZIONE
LO VECCHIO
SCIRBIA
SAIA
SCIRBIA
Area demaniale
Vincolo archeologico ex art.10 D.lgs. 42/04 (vincolo diretto)
Vincolo archeologico ex art.10 D.lgs. 42/04 - Aree di protezione
con prescrizioni contenute nel decreto amministrativo (vincolo indiretto)
Area di interesse archeologico, art. 142 lett.m) D.lgs. 42/04

Piano Paesistico della Provincia di Siracusa

Beni Archeologici

Area Soprintendenza Beni Culturali Ambientali
Servizio I
SIRACUSA

Regione Siciliana

Assessorato dei Beni Culturali e Ambientali
e della Pubblica Istruzione

N. scheda	70
Ente Schedatore	89 SBCA SR
Localizzazione	
Provincia	Siracusa
Comuni interessati	Noto
Località	Contrada Marianelli
Ambito/i	17
Unità di paesaggio	
Compilazione	
Data	12/01/2006
Nome compilatore	Soprintendenza di SR
Ruolo compilatore	
Denominazione	
A2.4	
Periodo	
Descrizione del bene	
All'interno della prima stazione della riserva naturale di Vendicari si situa il sito archeologico di Marianelli. L'area è stata segnalata per la presenza di una villa ellenistico-romana individuata da precedenti indagini, che richiama la vicina villa del Tellaro. Le attuali ricognizioni hanno però individuato una vasta zona di frammenti fittili in un'area sottoposta a coltura intensiva. I frammenti dei reperti che affiorano nel terreno sono probabilmente legati alla presenza della villa: frammenti di tegole, di sigillata italica, di ceramica a pareti sottili.	
Decreto istitutivo	

Verbali	
Caratteristiche	
Tipo di vincolo	Di interesse archeologico, suscettibile di vincolo.
Ente gestore / Proprietà	
Contesto ambientale	
Osservazioni	
Pubblicazioni in GURS	
Albo Pretorio	
Documenti acquisiti	
Riferimenti topografici	
IGM F 277 III NE	
Coordinate geografiche	
Coord. piana est	2528539,54823717
Coord. piana nord	4075967,17454508
Superficie	
115716,250930611	
Notizie storiche relative al bene	

Fonti bibliografiche
Fonti iconografiche
Fonti archivistiche

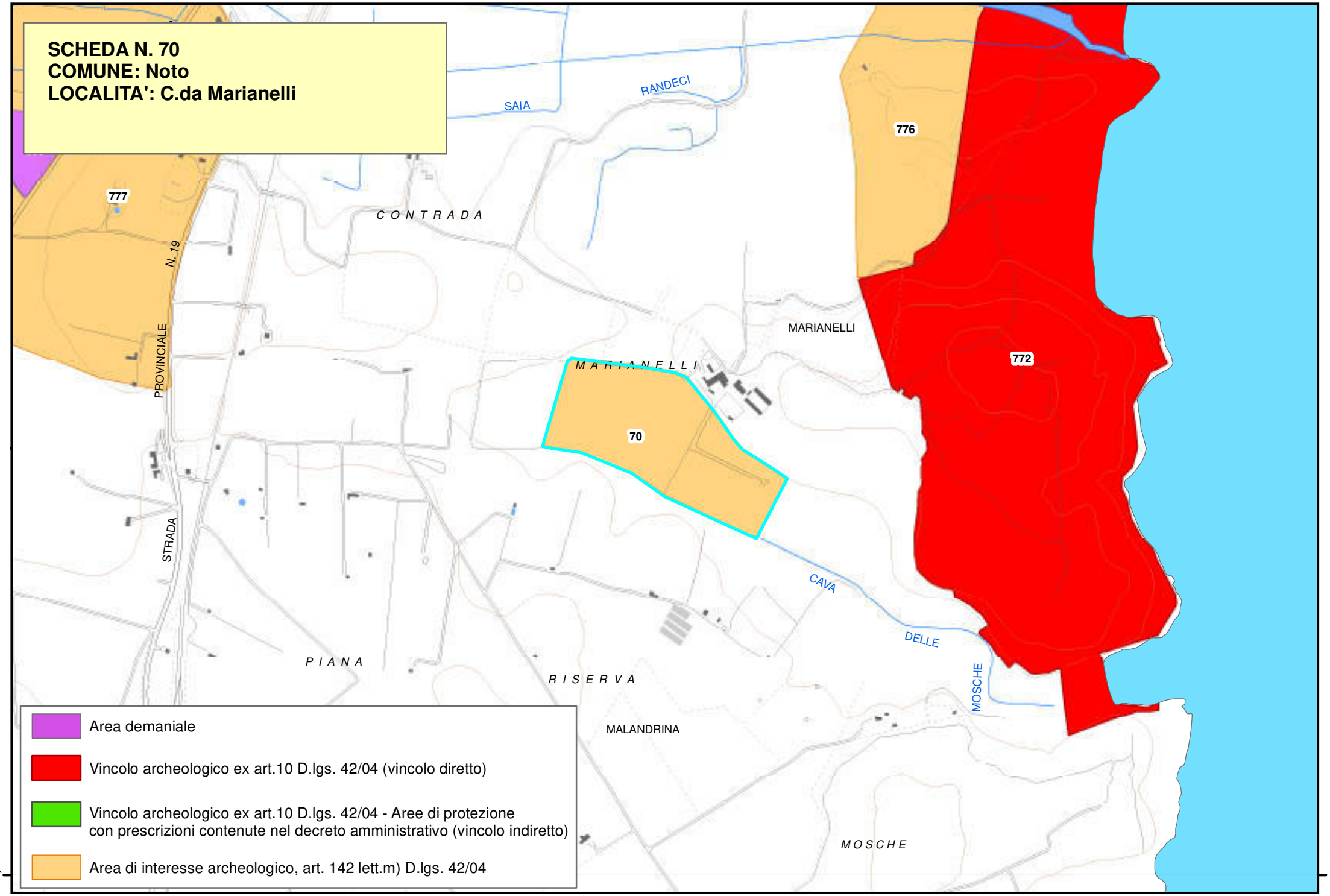
SCHEDA N. 70
COMUNE: Noto
LOCALITA': C.da Marianelli
SAIA
RANDECI
776
777
CONTRADA
N. 19
PROVINCIALE
MARIANELLI
MARIANELLI
772
70
STRADA
CAVA
DELLE
MOSCHE
PIANA
RISERVA
MALANDRINA
MOSCHE
Area demaniale
Vincolo archeologico ex art.10 D.lgs. 42/04 (vincolo diretto)
Vincolo archeologico ex art.10 D.lgs. 42/04 - Aree di protezione con prescrizioni contenute nel decreto amministrativo (vincolo indiretto)
Area di interesse archeologico, art. 142 lett.m) D.lgs. 42/04
4075000,000000
4075000,000000

Piano Paesistico della Provincia di Siracusa

Beni Archeologici

Area Soprintendenza Beni Culturali Ambientali
Servizio I
SIRACUSA

Regione Siciliana

Assessorato dei Beni Culturali e Ambientali
e della Pubblica Istruzione

N. scheda	71
Ente Schedatore	89 SBCA SR
Localizzazione	
Provincia	Siracusa
Comuni interessati	Noto
Località	Cozzo Balsamo
Ambito/i	17
Unità di paesaggio	
Compilazione	
Data	12/01/2006
Nome compilatore	Soprintendenza di SR
Ruolo compilatore	
Denominazione	
A2	
Periodo	
Descrizione del bene	
Le recenti ricognizioni all'interno dell'area di Vendicari hanno permesso la localizzazione, sul promontorio di questa località, di buchi di palo relativi a una capanna preistorica e frammenti di industria litica. Tali evidenze archeologiche rappresentano un'ulteriore conferma di vita in questa area in epoca preistorica e trovano confronto con quelle, rinvenute da L. Guzzardi, in prossimità d'un promontorio situato nella vicina contrada Roveto e ascrivibili all'età del bronzo.	
Decreto istitutivo	

Verbali	
Caratteristiche	
Tipo di vincolo	Di interesse archeologico, suscettibile di vincolo.
Ente gestore / Proprietà	
Contesto ambientale	
Osservazioni	
Pubblicazioni in GURS	
Albo Pretorio	
Documenti acquisiti	
Riferimenti topografici	
IGM F 277 III NE	
Coordinate geografiche	
Coord. piana est	2529572,26393914
Coord. piana nord	4074491,95291872
Superficie	
73445,2372722918	
Notizie storiche relative al bene	

Fonti bibliografiche
Fonti iconografiche
Fonti archivistiche

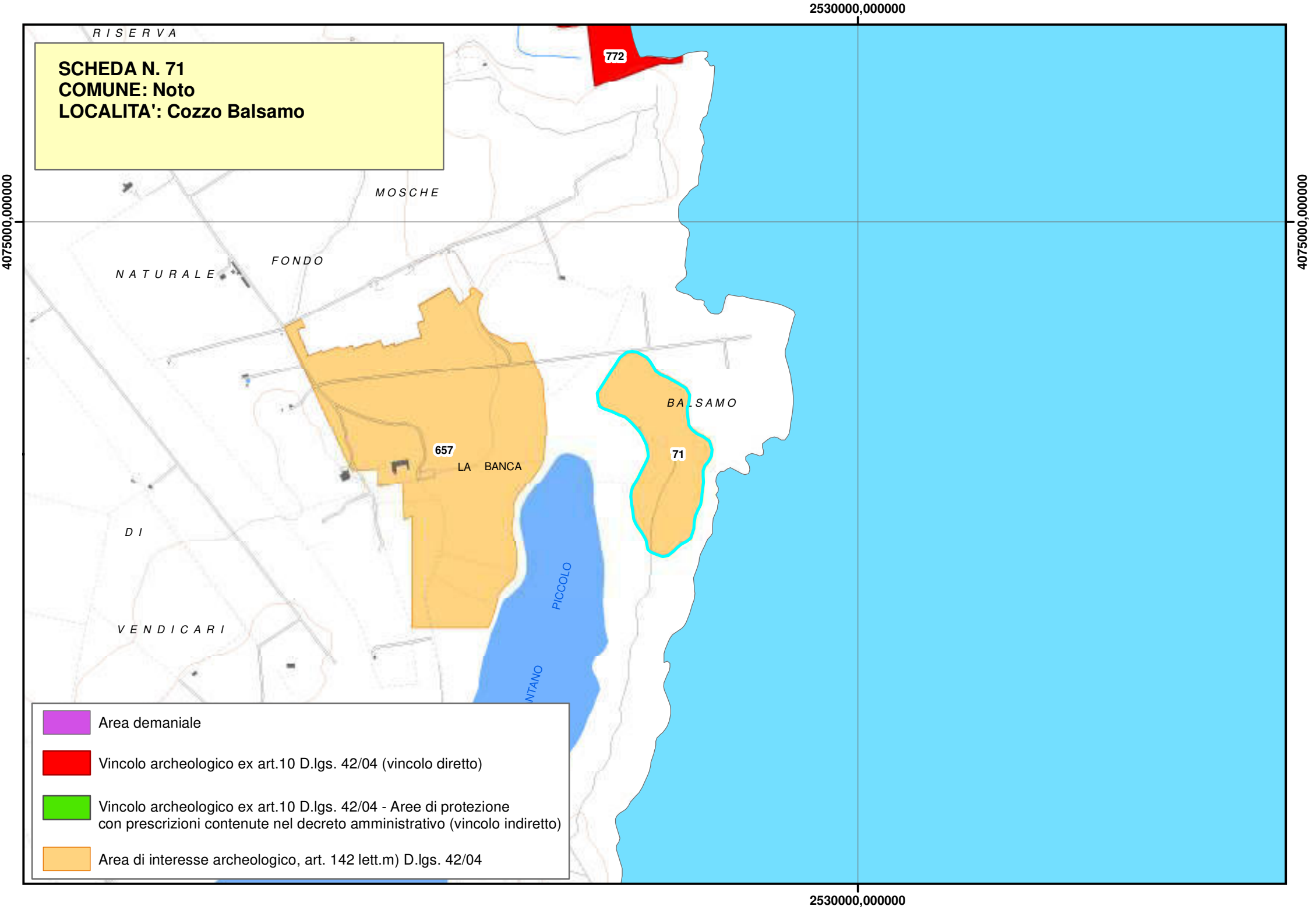
SCHEDA N. 71
COMUNE: Noto
LOCALITA': Cozzo Balsamo
2530000,000000
4075000,000000
RISERVA
MOSCHE
NATURALE
FONDO
772
657
LA BANCA
71
BALSAMO
DI
VENDICARI
PICCOLO
Area demaniale
Vincolo archeologico ex art.10 D.lgs. 42/04 (vincolo diretto)
Vincolo archeologico ex art.10 D.lgs. 42/04 - Aree di protezione con prescrizioni contenute nel decreto amministrativo (vincolo indiretto)
Area di interesse archeologico, art. 142 lett.m) D.lgs. 42/04

Beni Archeologici

Regione Siciliana

Area Soprintendenza Beni Culturali Ambientali
Servizio I
SIRACUSA

Assessorato dei Beni Culturali e Ambientali
e della Pubblica Istruzione

N. scheda	72
Ente Schedatore	89 SBCA SR
Localizzazione	
Provincia	Siracusa
Comuni interessati	Noto
Località	Cittadella dei Maccari
Ambito/i	17
Unità di paesaggio	
Compilazione	
Data	12/01/2006
Nome compilatore	Soprintendenza di SR
Ruolo compilatore	
Denominazione	
A2	
Periodo	
Descrizione del bene	

Il sito di Cittadella è posto su un piccolo promontorio roccioso situato tra il pantano Roveto a nord, il pantano Sichilli a sud-ovest ed una bassa costa sabbiosa che lo separa dal mare ad est. Le notizie sul sito risalgono alla metà del Cinquecento a opera del Fazello ed alla fine del Settecento con Houel. Il Fazello descrive i resti di numerosi edifici (pubblici e privati), la chiesa della Trigona, dedicata al Salvatore, i resti di un'altra chiesa ed infine i resti di strutture che ipotizza essere delle terme. Anche l'Houel descrive la Trigona, che colloca cronologicamente nel basso impero, poi utilizzata come chiesa. Attualmente la Trigona è inglobata all'interno di un casale rurale (masseria Geraci) e mostra i segni di un'utilizzazione ad ovile. Intorno e nelle vicinanze della Trigona sono presenti numerose sepolture a catacombe e tombe a edicola. Le sepolture sono per lo più fosse terragne con orientamento E/O e di rado N/S; le catacombe, in numero di quattro, sono costituite da un corridoio centrale fiancheggiato da arcosoli polisomi; le tombe ad edicola, tipiche della Siria e diffuse nell'area del mediterraneo, hanno forma di casette ricoperte da volta a botte con una bassissima entrata; all'interno custodivano due o tre sepolture. Sia le catacombe che le tombe ad edicola rappresentano il tipico sepolcreto gentilizio mentre le fosse terragne erano per lo più la sepoltura della povera gente. Più vicino al mare i numerosi resti ceramici, i molteplici mucchi di pietrame mescolati a tegole sfrante e i resti di rozze strutture in pietra, attestano la presenza di un villaggio connesso con la vicina area portuale. Infatti, nel pantano orientale, si possono osservare i resti di almeno quattro banchine portuali lunghe circa 50 metri. Il collegamento del pantano con il mare aperto era ottenuto mediante un canale oggi insabbiato. L'importanza del villaggio e la sua economia è di certo da connettere all'attività portuale che dovette essere molto intensa per la convergenza delle vie commerciali nord-africane ed egeo-orientali, attestate dall'evidenza archeologica fino almeno al VII secolo. Il villaggio dovette essere dunque il centro di raccolta e di commercializzazione dei prodotti provenienti dai centri dell'entroterra e dal tratto meridionale costiero. Il suo sviluppo e benessere è inoltre attestato dalle sue quattro chiese, di cui parla l'Orsi nelle sue ricognizioni, e di cui adesso ci resta solo la Trigona. Per quello che concerne i materiali ceramici segnaliamo: frammenti di anfore cilindriche africane di grandi dimensioni, frammenti relativi ad anfore egee e palestinesi e numerosi frammenti di sigillata africana. Infine si segnala la consistente presenza di un vasto sistema viario situato nell'immediato entroterra rispetto all'attuale linea di costa. I tratti stradali che fino ad oggi si conservano sono caratterizzati da solchi incisi nel tenero banco calcarenitico. Questo fitto sistema di viabilità terrestre è probabilmente da riferire al periodo d'indubbia fioritura che dal IV sec. d.C. in poi caratterizzò l'intera fascia costiera a sud di Eloro grazie al suo inserimento in un vasto sistema di relazioni transmediterranee.

Decreto istitutivo	
Verbali	
Caratteristiche	
Tipo di vincolo	Di interesse archeologico, suscettibile di vincolo.
Ente gestore / Proprietà	
Contesto ambientale	
Osservazioni	
Pubblicazioni in GURS	
Albo Pretorio	
Documenti acquisiti	
Riferimenti topografici	
IGM F 277 III NE	
Coordinate geografiche	
Coord. piana est	2527946,98836666
Coord. piana nord	4070948,84640872
Superficie	
1126412,22048422	
Notizie storiche relative al bene	
Fonti bibliografiche	
Fonti iconografiche	
Fonti archivistiche	

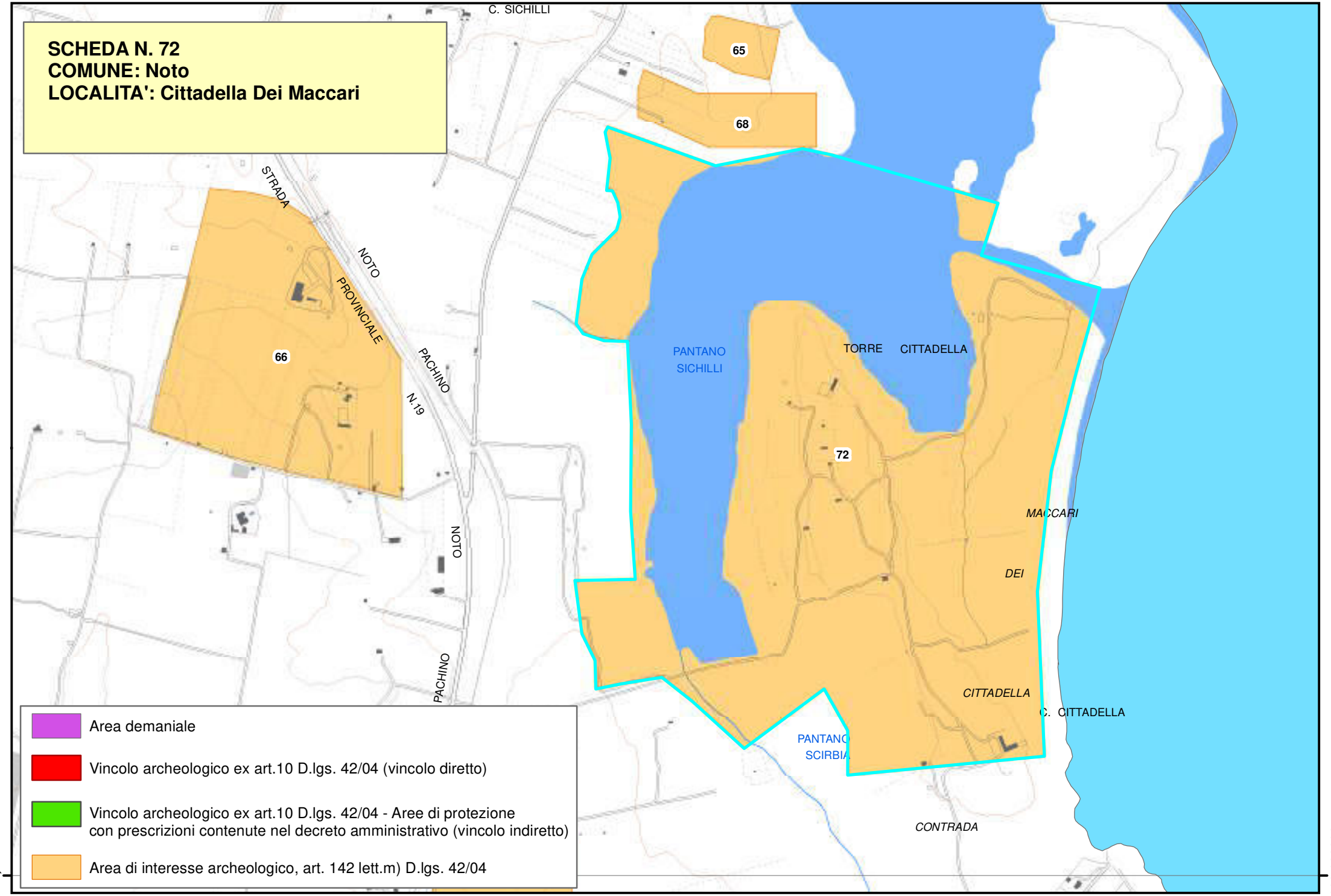
SCHEDA N. 72
COMUNE: Noto
LOCALITA': Cittadella Dei Maccari
C. SICHILLI
65
68
66
72
STRADA
PROVINCIALE
NOTO
PACHINO
N.19
NOTO
PACHINO
PANTANO
SICHILLI
TORRE
CITTADELLA
MACCARI
DEI
CITTADELLA
C. CITTADELLA
PANTANO
SCIRBIA
CONTRADA
Area demaniale
Vincolo archeologico ex art.10 D.lgs. 42/04 (vincolo diretto)
Vincolo archeologico ex art.10 D.lgs. 42/04 - Aree di protezione
con prescrizioni contenute nel decreto amministrativo (vincolo indiretto)
Area di interesse archeologico, art. 142 lett.m) D.lgs. 42/04
4070000,000000
4070000,000000

Beni Archeologici

Area Soprintendenza Beni Culturali Ambientali
Servizio I
SIRACUSA

Regione Siciliana

Assessorato dei Beni Culturali e Ambientali e della Pubblica Istruzione

N. scheda	73
Ente Schedatore	89 SBCA SR
Localizzazione	
Provincia	Siracusa
Comuni interessati	Noto
Località	Monte Alveria
Ambito/i	17
Unità di paesaggio	
Compilazione	
Data	12/01/2006
Nome compilatore	Soprintendenza di SR
Ruolo compilatore	

Denominazione

A2 Centro urbano fortificato

Periodo

Medioevo

Descrizione del bene

Sita in cima al Monte Alveria, l'antica Netum, pur sviluppandosi in un'area naturalmente protetta (solo uno stretto passaggio a nord la collegava con la zona montana circostante, per il resto era circondata da profondi valloni), era cinta da mura e munita di un castello. Era divisa in cinque quartieri distinti dai principali assi stradali. La città fu distrutta dal terremoto del 1623. La campagna di scavo effettuata dall'Orsi nel 1896 portò alla luce le necropoli sicule site nei valloni e distinte in necropoli nord, necropoli est, necropoli sud-est e necropoli sud-ovest, identificò la città greca del periodo ellenistico col rinvenimento di una necropoli, di un ginnasio e degli heroa, questi ultimi ricavati in vasti ambienti scavati nella roccia, tecnica costruttiva di antica origine sicula. Al periodo cristiano-bizantino, V sec. d.C., appartengono i piccoli ipogei, una dozzina circa, che l'Orsi trovò in parte in prossimità del castello e il resto nella parte alta della necropoli sicula, quella nord. Notevole è la presenza fra queste di una catacomba giudaica. Il cimitero bizantino fu invece rinvenuto in un piano di campagna, sotto la necropoli di sud-est, una trentina di fosse campaniformi che restituirono reperti in tutto simili a quelli della necropoli bizantina di Grotticelli a Siracusa. Molto tempo dopo vennero eseguiti dal 1961 al 1963, saggi nei vari edifici da G. Santocono Russo per conto della Sovrintendenza ai Monumenti di Catania. Del 1972-74 sono i saggi eseguiti a Netum dalla Soprintendenza alle Antichità di Siracusa sotto la direzione di V. La Rosa. Viene identificato un terrazzamento di età ellenistica nella zona sottostante il Ginnasio ieroniano nei pressi del quale propose di collocare l'agorà della città ellenistica. Allo stesso periodo appartengono i resti di un edificio a pianta rettangolare nello stesso sito della chiesa di S. Elia. Del 1990 sono i lavori di restauro conservativo, rilievi e saggi nell'area del Castello in quella del Collegio dei Gesuiti, presso la Chiesa Madre di San Nicolò e l'Eremo di Santa Maria della Provvidenza eseguiti dalla Soprintendenza di Siracusa.

Decreto istitutivo

D.A.//1979/11/10//n.1897

Verbali

Caratteristiche	
Tipo di vincolo	L.1089/1939/artt. 1, 2, 3, 21
Ente gestore / Proprietà	

Contesto ambientale

Osservazioni

Pubblicazioni in GURS

Albo Pretorio

Documenti acquisiti

Riferimenti topografici

IGM f. 277 IV N.O.

Coordinate geografiche	
Coord. piana est	2521964,38965791
Coord. piana nord	4088146,11716549

Superficie

3292558,54594088

Notizie storiche relative al bene

Fonti bibliografiche

P. Orsi, N. Sc. 1897, pp. 69 - 90;
V. La Rosa, Archeologia sicula e barocca: per la ripresa del problema di Noto Antica, Noto 1971;
G. Santocono Russo, Esplorazioni a Noto Antica. Campagna di ricerche 1961-63. Noto 1986, pp. 1-30;
R. M. Albanese Procelli, Un ripostiglio di bronzi a Noto Antica, in Atti e Memorie IVSNA, XVII- XVIII, (1986-1987), Noto 1989,pp.45- 72;
L. Arcifa, Osservazioni sull'impianto urbano di Noto in età medievale in AA. VV., Noto 1992, pp. 45-63;
L. Guzzardi, Saggio di scavo presso l'Eremo di S. Maria della Provvidenza a Noto Antica, in Atti e Memorie ISVNA, XIX- XX (1988- 1989), Noto 1995, pp. 121- 136;

Fonti iconografiche

Fonti archivistiche

SCHEDA N. 73
COMUNE: Noto
LOCALITA': Monte Alveria

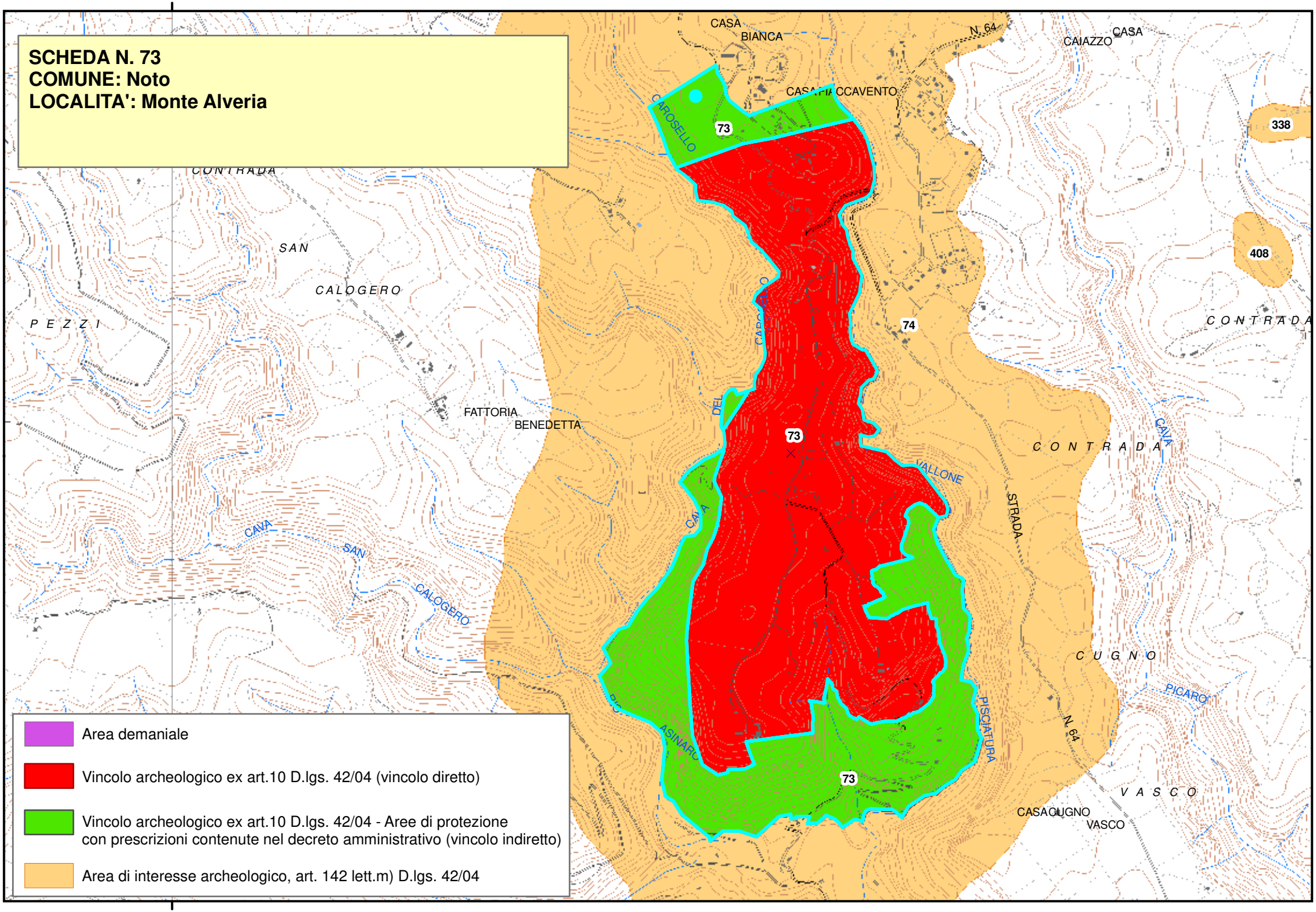

Area demaniale

Vincolo archeologico ex art.10 D.lgs. 42/04 (vincolo diretto)

Vincolo archeologico ex art.10 D.lgs. 42/04 - Aree di protezione con prescrizioni contenute nel decreto amministrativo (vincolo indiretto)

Area di interesse archeologico, art. 142 lett.m) D.lgs. 42/04

Beni Archeologici

Regione Siciliana

Area Soprintendenza Beni Culturali Ambientali
Servizio I
SIRACUSA

Assessorato dei Beni Culturali e Ambientali
e della Pubblica Istruzione

N. scheda	74
Ente Schedatore	89 SBCA SR
Localizzazione	
Provincia	Siracusa
Comuni interessati	Noto
Località	Monte Alveria
Ambito/i	17
Unità di paesaggio	
Compilazione	
Data	12/01/2006
Nome compilatore	Soprintendenza di SR
Ruolo compilatore	

Denominazione

A2 Centro urbano fortificato

Periodo

Medioevo

Descrizione del bene

Sita in cima al Monte Alveria, l'antica Netum, pur sviluppandosi in un'area naturalmente protetta (solo uno stretto passaggio a nord la collegava con la zona montana circostante, per il resto era circondata da profondi valloni), era cinta da mura e munita di un castello. Era divisa in cinque quartieri distinti dai principali assi stradali. La città fu distrutta dal terremoto del 1623. La campagna di scavo effettuata dall'Orsi nel 1896 portò alla luce le necropoli sicule site nei valloni e distinte in necropoli nord, necropoli est, necropoli sud-est e necropoli sud-ovest, identificò la città greca del periodo ellenistico col rinvenimento di una necropoli, di un ginnasio e degli heroa, questi ultimi ricavati in vasti ambienti scavati nella roccia, tecnica costruttiva di antica origine sicula. Al periodo cristiano-bizantino, V sec. d.C., appartengono i piccoli ipogei, una dozzina circa, che l'Orsi trovò in parte in prossimità del castello e il resto nella parte alta della necropoli sicula, quella nord. Notevole è la presenza fra queste di una catacomba giudaica. Il cimitero bizantino fu invece rinvenuto in un piano di campagna, sotto la necropoli di sud-est, una trentina di fosse campaniformi che restituirono reperti in tutto simili a quelli della necropoli bizantina di Grotticelli a Siracusa. Molto tempo dopo vennero eseguiti dal 1961 al 1963, saggi nei vari edifici da G. Santocono Russo per conto della Sovrintendenza ai Monumenti di Catania. Del 1972-74 sono i saggi eseguiti a Netum dalla Soprintendenza alle Antichità di Siracusa sotto la direzione di V. La Rosa. Viene identificato un terrazzamento di età ellenistica nella zona sottostante il Ginnasio ieroniano nei pressi del quale propose di collocare l'agorà della città ellenistica. Allo stesso periodo appartengono i resti di un edificio a pianta rettangolare nello stesso sito della chiesa di S. Elia. Del 1990 sono i lavori di restauro conservativo, rilievi e saggi nell'area del Castello in quella del Collegio dei Gesuiti, presso la Chiesa Madre di San Nicolò e l'Eremo di Santa Maria della Provvidenza eseguiti dalla Soprintendenza di Siracusa.

Decreto istitutivo

Verbali

Caratteristiche	
Tipo di vincolo	
Ente gestore / Proprietà	

Contesto ambientale

Osservazioni

Pubblicazioni in GURS

Albo Pretorio

Documenti acquisiti

Riferimenti topografici

IGM f. 277 IV N.O.

Coordinate geografiche	
Coord. piana est	2521964,38965791
Coord. piana nord	4088146,11716549

Superficie

3292558,54594088

Notizie storiche relative al bene

Fonti bibliografiche

P. Orsi, N. Sc. 1897, pp. 69 - 90;
V. La Rosa, Archeologia sicula e barocca: per la ripresa del problema di Noto Antica, Noto 1971;
G. Santocono Russo, Esplorazioni a Noto Antica. Campagna di ricerche 1961-63. Noto 1986, pp. 1-30;
R. M. Albanese Procelli, Un ripostiglio di bronzi a Noto Antica, in Atti e Memorie IVSNA, XVII- XVIII, (1986-1987), Noto 1989,pp.45- 72;
L. Arcifa, Osservazioni sull'impianto urbano di Noto in età medievale in AA. VV., Noto 1992, pp. 45-63;
L. Guzzardi, Saggio di scavo presso l'Eremo di S. Maria della Provvidenza a Noto Antica, in Atti e Memorie ISVNA, XIX- XX (1988- 1989), Noto 1995, pp. 121- 136;

Fonti iconografiche

Fonti archivistiche

SCHEDA N. 74
COMUNE: Noto
LOCALITA': Monte Alveria

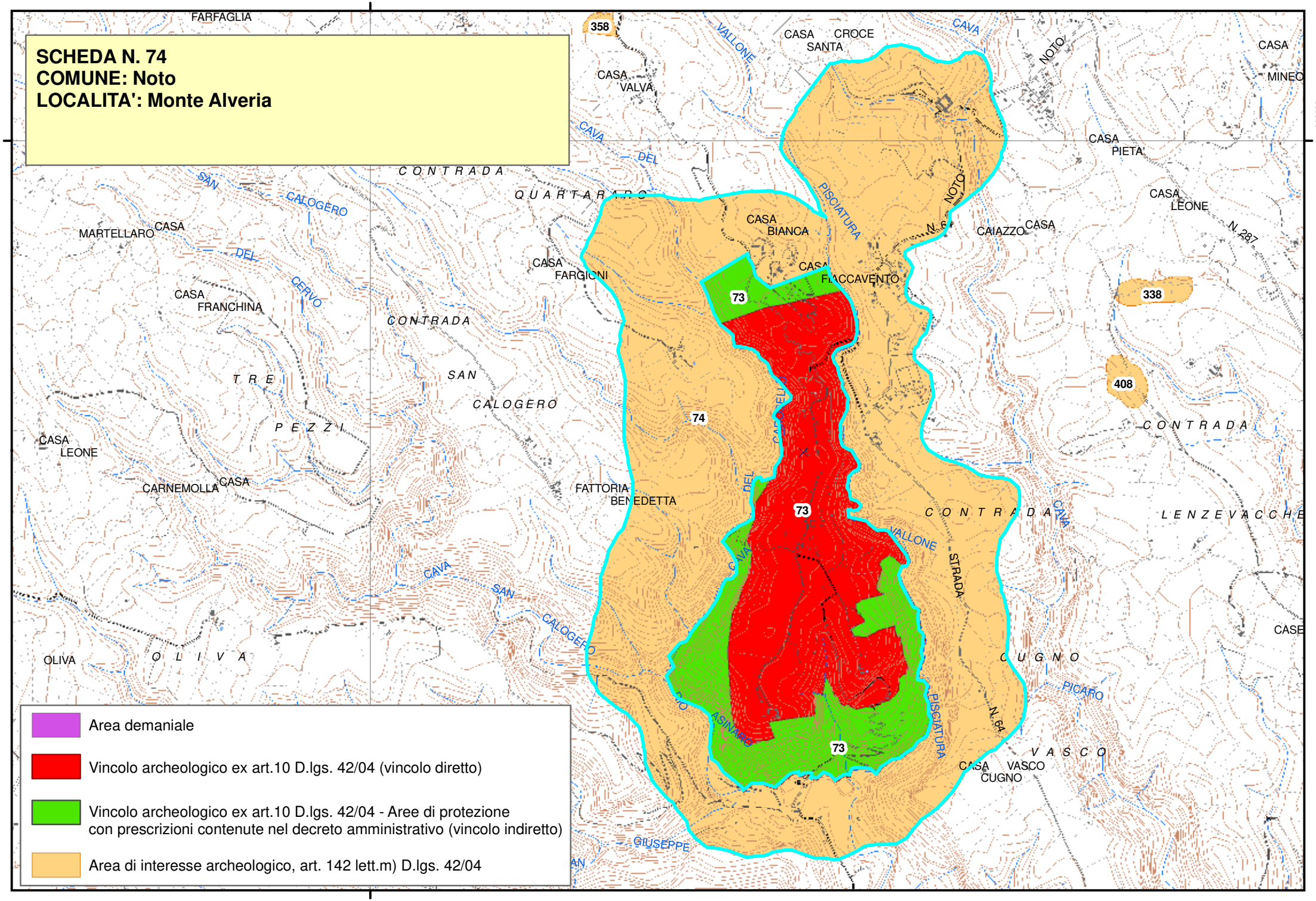

Beni Archeologici

Regione Siciliana

Area Soprintendenza Beni Culturali Ambientali
Servizio I
SIRACUSA

Assessorato dei Beni Culturali e Ambientali
e della Pubblica Istruzione

N. scheda	75
Ente Schedatore	89 SBCA SR
Localizzazione	
Provincia	Siracusa
Comuni interessati	Siracusa
Località	Stentinello
Ambito/i	17
Unità di paesaggio	
Compilazione	
Data	17/01/2006
Nome compilatore	Soprintendenza di SR
Ruolo compilatore	
Denominazione	
A1. 1 Villaggio trincerato	
Periodo	
Neolitico Medio	
Descrizione del bene	
Situato su un terrazzo roccioso prospiciente il mare in gran parte eroso, il villaggio era costituito da un insieme di capanne rettangolari, delle quali rimangono nella roccia i buchi dei pali destinati a sostenere l'alzato, e circondato da una trincea rinforzata da un aggere di pietre. La trincea restituì una grande quantità di reperti fittili e litici : frammenti di ceramica impressa e coltellini di selce e di ossidiana.	
Decreto istitutivo	
DD.MM.//1951/02/14	
Verbali	

Caratteristiche	
Tipo di vincolo	L.1089/1939
Ente gestore / Proprietà	
Contesto ambientale	
Osservazioni	
F. 25, p. lle 78, 5	
Pubblicazioni in GURS	
Albo Pretorio	
Documenti acquisiti	
Riferimenti topografici	
IGM f. 274 II N.O.	
Coordinate geografiche	
Coord. piana est	2541338,97168771
Coord. piana nord	4107618,38113144
Superficie	
28432,2185337325	
Notizie storiche relative al bene	
L' Orsi, in seguito allo scavo del villaggio di Stentinello individuò il Neolitico siciliano a ceramica impressa che denominò appunto Cultura di Stentinello. Essa fa parte del più vasto orizzonte culturale del Neolitico a ceramica impressa che si sviluppò in tutto il bacino del Mediterraneo.	
Fonti bibliografiche	
P. Orsi, Stazione neolitica di Stentinello (Siracusa), B.P.I. XVI, 1890,pp. 177 sgg. , B.P.I. 1910, pp.66 sgg; S. Tinè, Notizie preliminari sui recenti scavi nel villaggio di Stentinello, Arch. Storico Sirac. VII, 1961; S. Franco, La tecnica vascolare dello stile di Stentinello, Sic. Arch. 4, 1968, pp. 51 sgg. L. Bernabò Brea , La Sicilia prima dei Greci, Il Saggiatore 1958 S. Tusa, La Sicilia nella preistoria, Sellerio editore, Palermo, 1983	
Fonti iconografiche	
Fonti archivistiche	

2540000,000000

SCHEDA N. 75
COMUNE: Siracusa
LOCALITA': Stentinello

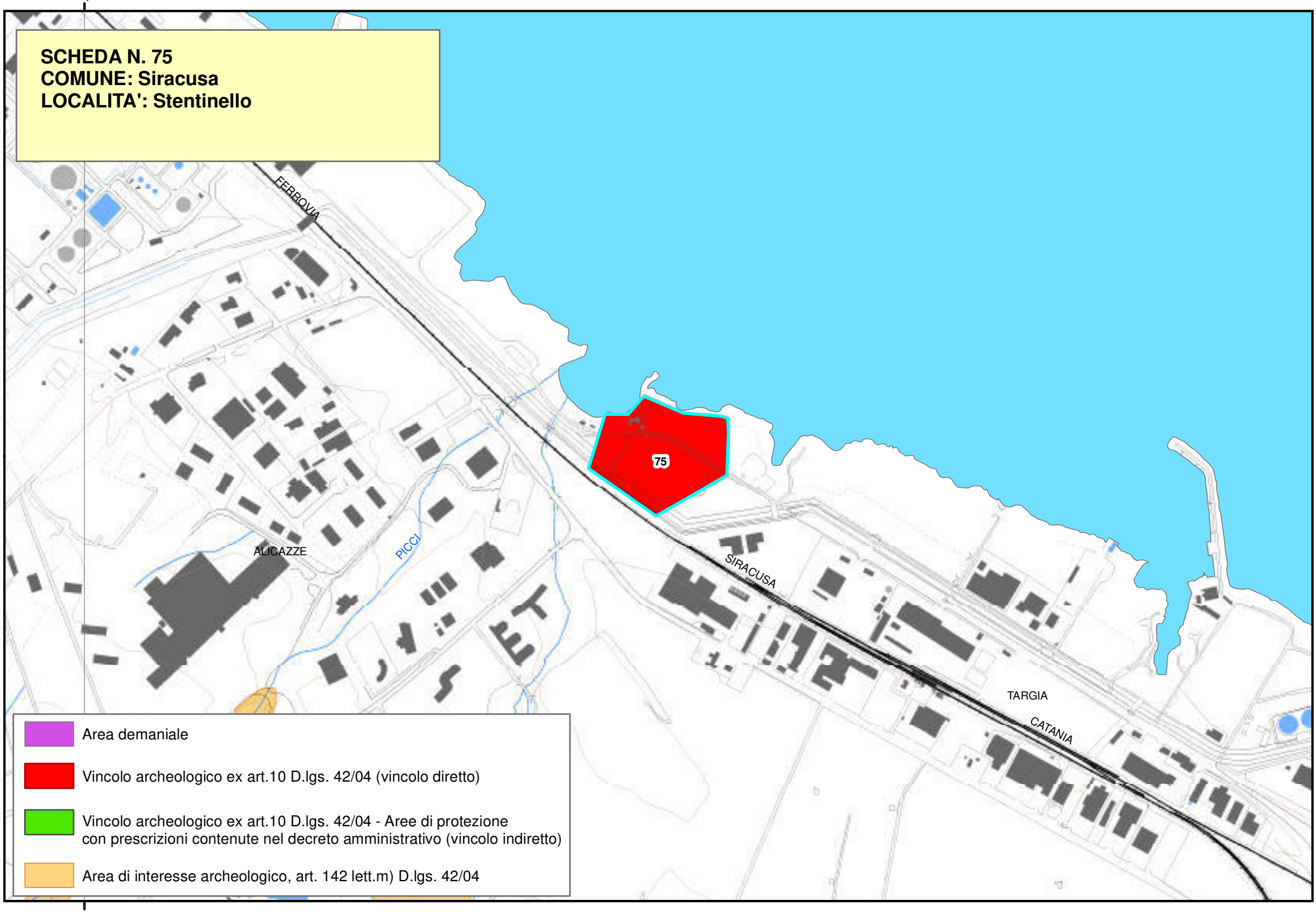

Area demaniale

Vincolo archeologico ex art.10 D.lgs. 42/04 (vincolo diretto)

Vincolo archeologico ex art.10 D.lgs. 42/04 - Aree di protezione con prescrizioni contenute nel decreto amministrativo (vincolo indiretto)

Area di interesse archeologico, art. 142 lett.m) D.lgs. 42/04

2540000,000000

Piano Paesistico della Provincia di Siracusa

Beni Archeologici

Area Soprintendenza Beni Culturali Ambientali
Servizio I
SIRACUSA

Regione Siciliana

Assessorato dei Beni Culturali e Ambientali
e della Pubblica Istruzione

N. scheda	76
Ente Schedatore	89 SBCA SR
Localizzazione	
Provincia	Siracusa
Comuni interessati	Siracusa
Località	Tempio di Zeus
Ambito/i	17
Unità di paesaggio	
Compilazione	
Data	17/01/2006
Nome compilatore	Soprintendenza di SR
Ruolo compilatore	
Denominazione	
A3. 2; Tempio di Zeus	
Periodo	
Età Arcaica	
Descrizione del bene	
Del tempio resta ben poco, parte del krepidoma, tutto l'incasso della roccia in cui erano inserite le fondazioni, e due colonne del lato sud. Aveva una pianta molto allungata (20,50 x60) e una peristasi di sei colonne doriche per diciassette, tutte monolitiche, alte m. 8. La cella era preceduta da un pronao, seguita da un adyton, ed era senza opistodomo. Si rinvennero i frammenti di terracotte architettoniche relative al tempio.	
Decreto istitutivo	
Verbali	

Caratteristiche	
Tipo di vincolo	
Ente gestore / Proprietà	Demanio della Regione Siciliana, ramo Beni Culturali
Contesto ambientale	
Osservazioni	
Pubblicazioni in GURS	
Albo Pretorio	
Documenti acquisiti	
Riferimenti topografici	
IGM f. 274 II N.O.	
Coordinate geografiche	
Coord. piana est	2542869,73561511
Coord. piana nord	4100624,59035359
Superficie	
19657,5788330026	
Notizie storiche relative al bene	
Nella zona sorgeva la Poliene citata da Tucidide, della quale non restano tracce. Il tempio fu scavato dall'Orsi nel 1893-1902 . Gli scavi più recenti sono del1‘ 1953 eseguiti dalla Lissi.	
Fonti bibliografiche	

Cavallari, Holm, Topografia archeologica di Siracusa, pag. 24 e ss. P. Orsi, Olympieion di Siracusa, scavi del 1893 e 1902, M. A. L . 1903 vol. X III Roma 1903 E. Lissi, Siracusa, scavi presso l'Olympieion, anno 1953, N. Sc. 1958 pp. 197 ssg.
Fonti iconografiche
Fonti archivistiche

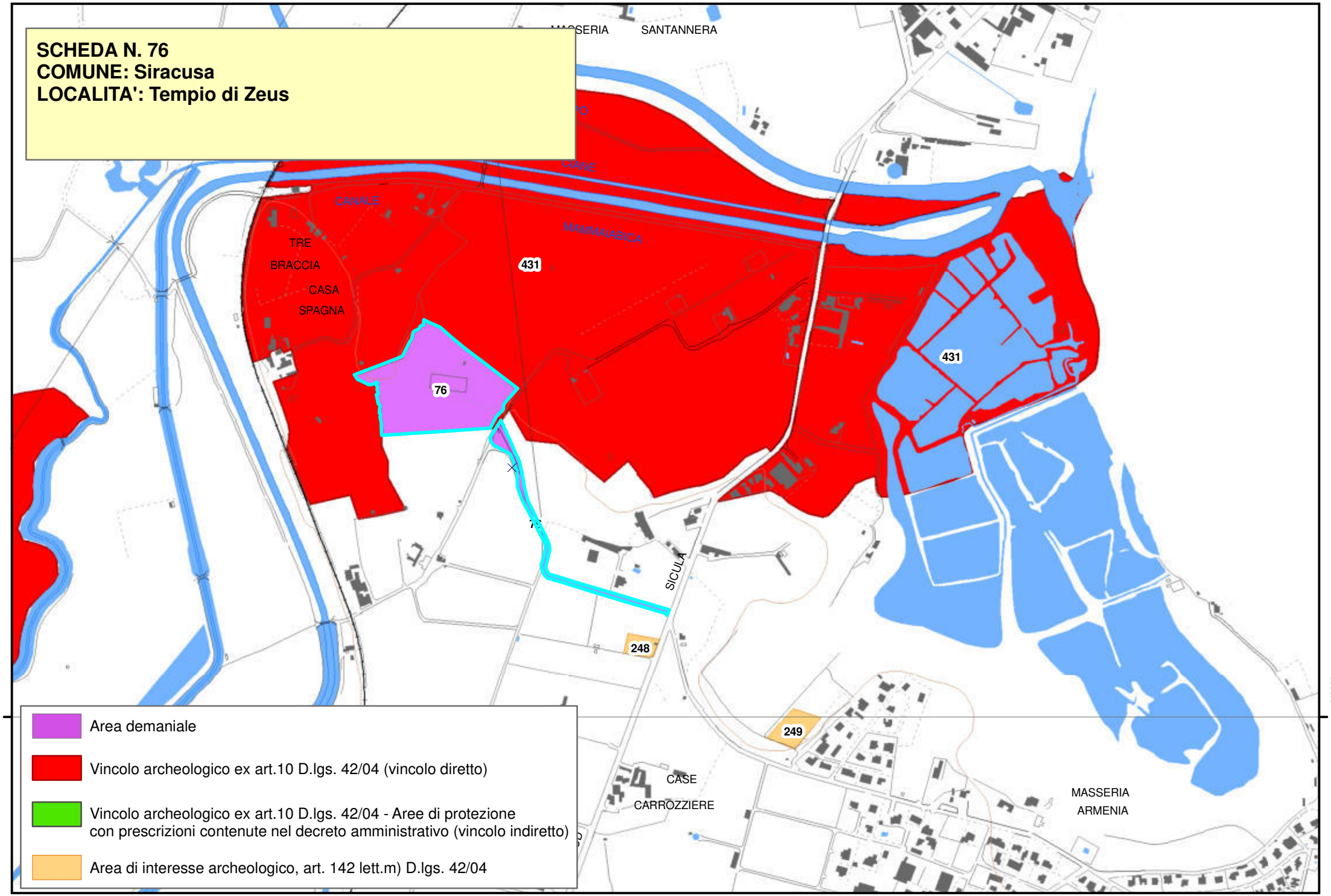
SCHEDA N. 76
COMUNE: Siracusa
LOCALITA': Tempio di Zeus
MASSERIA SANTANNERA
CANALE
MAMMAIABICA
TRE BRACCIA
CASA SPAGNA
431
431
76
SICULA
248
249
CASE CARROZZIERE
MASSERIA ARMENIA
4100000
4100000
Area demaniale
Vincolo archeologico ex art.10 D.lgs. 42/04 (vincolo diretto)
Vincolo archeologico ex art.10 D.lgs. 42/04 - Aree di protezione con prescrizioni contenute nel decreto amministrativo (vincolo indiretto)
Area di interesse archeologico, art. 142 lett.m) D.lgs. 42/04

Piano Paesistico della Provincia di Siracusa

Beni Archeologici

Area Soprintendenza Beni Culturali Ambientali
Servizio I
SIRACUSA

Regione Siciliana

Assessorato dei Beni Culturali e Ambientali
e della Pubblica Istruzione

N. scheda	77
Ente Schedatore	89 SBCA SR
Localizzazione	
Provincia	Siracusa
Comuni interessati	Siracusa
Località	Terrauzza
Ambito/i	17
Unità di paesaggio	
Compilazione	
Data	17/01/2006
Nome compilatore	Soprintendenza di SR
Ruolo compilatore	
Denominazione	
Necropoli ; A2. 6	
Periodo	
Descrizione del bene	
Necropoli preistorica e piccole latomie di superfice.	
Decreto istitutivo	
Verbali	
Caratteristiche	
Tipo di vincolo	Di interesse archeologico, suscettibile di vincolo.
Ente gestore / Proprietà	

Contesto ambientale	
Osservazioni	
Pubblicazioni in GURS	
Albo Pretorio	
Documenti acquisiti	
Riferimenti topografici	
IGM f. 274 II S.O.	
Coordinate geografiche	
Coord. piana est	2547096,58857691
Coord. piana nord	4096966,21869001
Superficie	
103039,87239114	
Notizie storiche relative al bene	
Piccola necropoli con tombe a grotticella artificiale. Latomie di superficie con frammenti (di età romana?).	
Fonti bibliografiche	
Fonti iconografiche	
Fonti archivistiche	

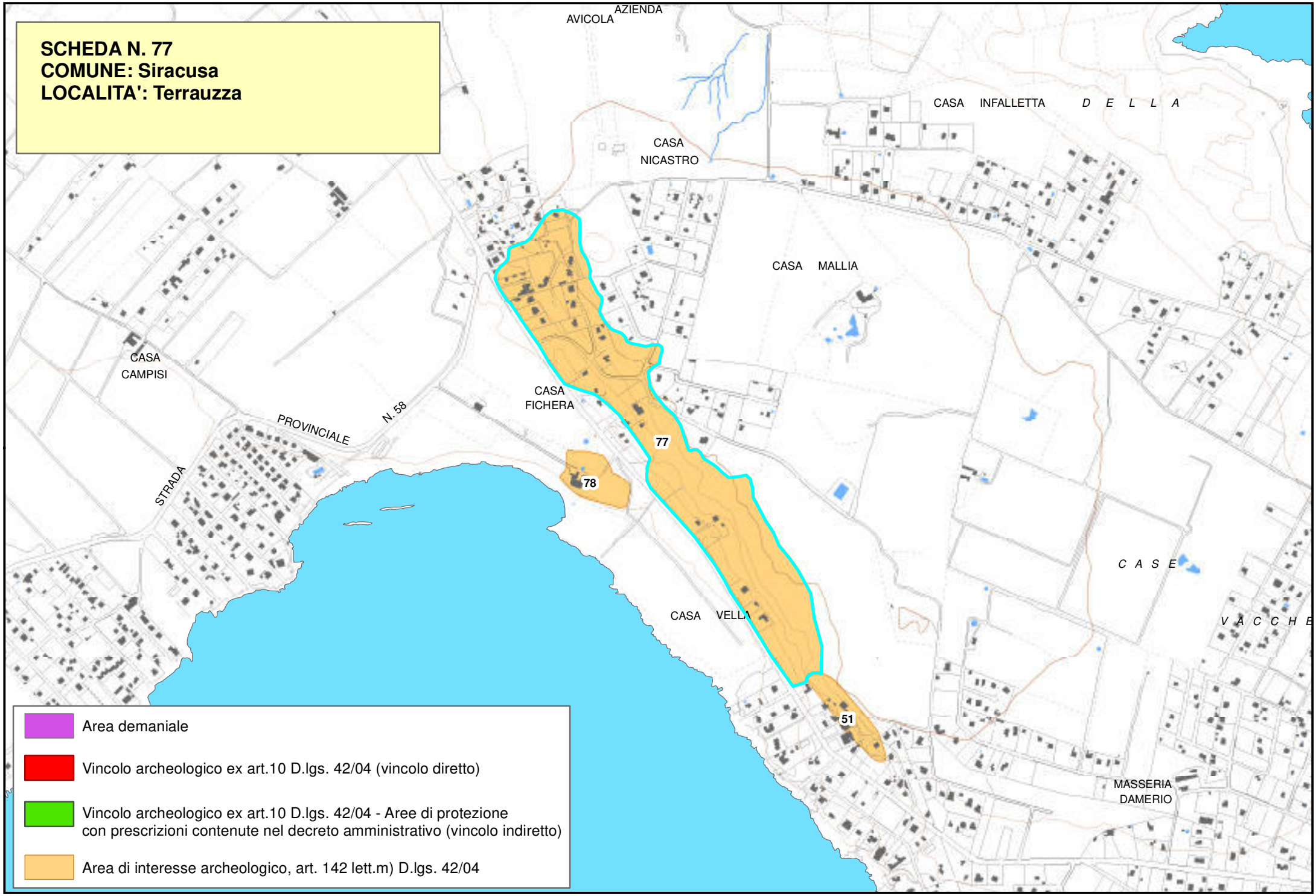
SCHEDA N. 77
COMUNE: Siracusa
LOCALITA': Terrauzza
AZIENDA AVICOLA
CASA INFALLETTA
D E L L A
CASA NICASTRO
CASA MALLIA
CASA CAMPISI
CASA FICHERA
PROVINCIALE
N. 58
STRADA
77
78
51
CASA VELLA
C A S E
V A C C H E
MASSERIA DAMERIO
Area demaniale
Vincolo archeologico ex art.10 D.lgs. 42/04 (vincolo diretto)
Vincolo archeologico ex art.10 D.lgs. 42/04 - Aree di protezione con prescrizioni contenute nel decreto amministrativo (vincolo indiretto)
Area di interesse archeologico, art. 142 lett.m) D.lgs. 42/04

Piano Paesistico della Provincia di Siracusa

Regione Siciliana

Beni Archeologici

Area Soprintendenza Beni Culturali Ambientali
Servizio I
SIRACUSA

Assessorato dei Beni Culturali e Ambientali
e della Pubblica Istruzione

N. scheda	78
Ente Schedatore	89 SBCA SR
Localizzazione	
Provincia	Siracusa
Comuni interessati	Siracusa
Località	Terrauzza - Casa Giaraca
Ambito/i	17
Unità di paesaggio	
Compilazione	
Data	17/01/2006
Nome compilatore	Soprintendenza di SR
Ruolo compilatore	
Denominazione	
Latomie A2. 6	
Periodo	
Età Ellenistico - Romana	
Descrizione del bene	
Latomie di superficie e area di frammenti fittili	
Decreto istitutivo	
Verbali	
Caratteristiche	
Tipo di vincolo	Di interesse archeologico, suscettibile di vincolo.
Ente gestore / Proprietà	

Contesto ambientale	
Osservazioni	
Pubblicazioni in GURS	
Albo Pretorio	
Documenti acquisiti	
Riferimenti topografici	
IGM f. 274 II S.O.	
Coordinate geografiche	
Coord. piana est	2547115,88422449
Coord. piana nord	4096570,7894734
Superficie	
11729,9699114817	
Notizie storiche relative al bene	
Fonti bibliografiche	
Fonti iconografiche	
Fonti archivistiche	

SCHEDA N. 78
COMUNE: Siracusa
LOCALITA': Terrauzza - Casa Giaraca

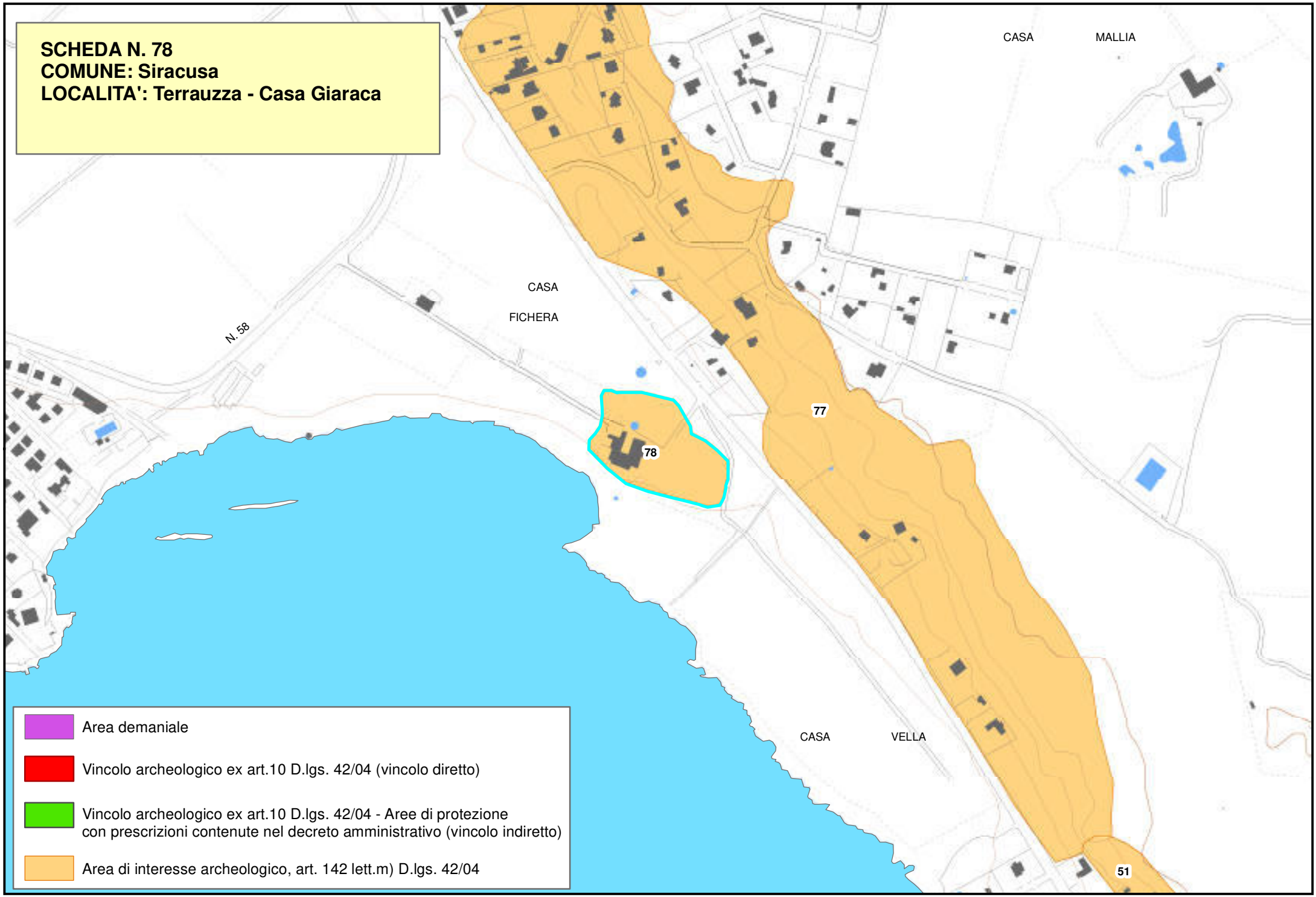

Piano Paesistico della Provincia di Siracusa

Beni Archeologici

Area Soprintendenza Beni Culturali Ambientali
Servizio I
SIRACUSA

Regione Siciliana

Assessorato dei Beni Culturali e Ambientali
e della Pubblica Istruzione

N. scheda	79
Ente Schedatore	89 SBCA SR
Localizzazione	
Provincia	Siracusa
Comuni interessati	Siracusa
Località	Torre Targia
Ambito/i	17
Unità di paesaggio	
Compilazione	
Data	17/01/2006
Nome compilatore	Soprintendenza di SR
Ruolo compilatore	
Denominazione	
A3 Torre d'avvistamento	
Periodo	
XV sec.	
Descrizione del bene	
Torre a pianta quadrata,di m. 7,60 per lato, alta m. 12,40 ; il basamento è munito di contrafforti alti m. 2,67 e larghi m. 1,38. La struttura in opus incertum è rivestita di pietra squadrata ai cantonali e alla base. E' composta da due piani più il terrazzo. Al piano terra il portone di ingresso, e sui quattro lati finestre. La finestra sull'ingresso è in asse con esso ed è sovrastata dal piombatoio sostenuto da mensoloni con decoro ad arco e tripla modanatura. Nel lato nord-est fra le finestre del primo e del secondo piano, lapide murata con epigrafe che documenta sulla data di costruzione e sul nome del proprietario e fondatore. Sul prospetto di sud-est è addossata una fabbrica di epoca successiva. Ai lati della finestra del 1° piano due feritoie, e in corrispondenza del terrazzo, l'abbaino di copertura della scaletta. Il collegamento fra i piani era costituito da una scala volante di legno e da una rampa in muratura di 15 gradini illuminata da una feritoia. La terrazza si raggiungeva con una scala volante che si agganciava con una rampa di 16 gradini. La torre doveva terminare con un coronamento merlato che è andato perduto. Al suo posto c'è un parapetto continuo.	
Decreto istitutivo	
Verbali	
Caratteristiche	
Tipo di vincolo	
Ente gestore / Proprietà	
Contesto ambientale	
Si trova a nord est del noto castello monumentale della Targia in zona pianeggiante a circa m. 1000 dal mare, tra capo S. Panagia e il pontile Isab	
Osservazioni	
Pubblicazioni in GURS	
Albo Pretorio	

Documenti acquisiti	
Riferimenti topografici	
IGM f. 274 II N.O.	
Coordinate geografiche	
Coord. Piana est	2541451,26605391
Coord. Piana nord	4106324,43191516
Superficie	
7620,66169739334	
Notizie storiche relative al bene	
Nel 1558, Fazello ricorda la contrada Targia con la sua torre eretta di recente. (I; III, IV, p.204) Nel 1584 ca, nel primo libro Camillani menziona la località e la torre Nel 1797, Villabianca menziona due torri di cui una è la nostra.	
Fonti bibliografiche	
F. Maurici, A. Fresina, F. Militello, Le torri nei paesaggi costieri siciliani(secoli XIII- XIX) Torri del Val di Noto e del Val Demone, Regione Siciliana, Assessorato Regionale BB. CC. AA. e P. I. , Palermo 2008	
Fonti iconografiche	
Fonti archivistiche	

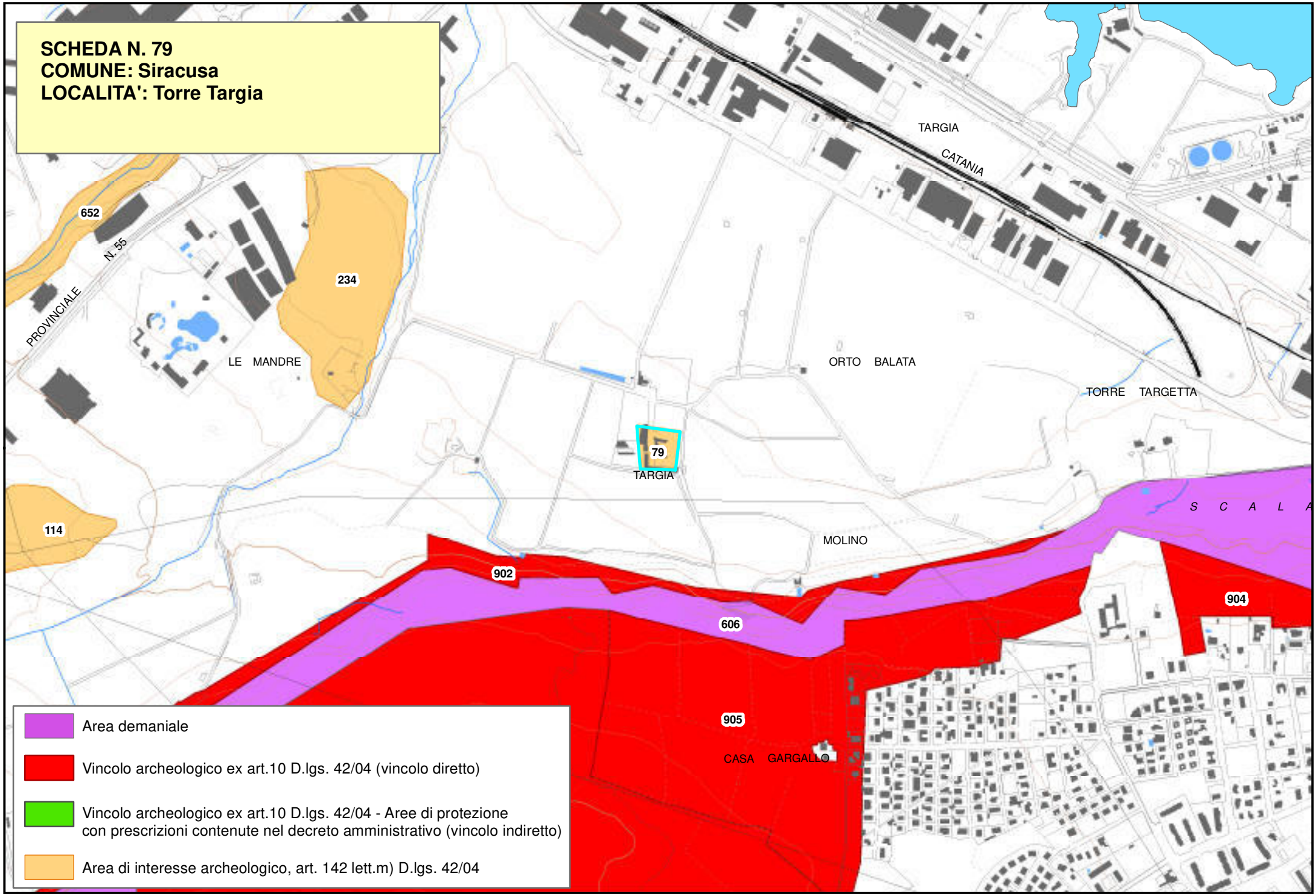
SCHEDA N. 79
COMUNE: Siracusa
LOCALITA': Torre Targia
TARGIA
CATANIA
652
N. 55
PROVINCIALE
234
LE MANDRE
ORTO BALATA
TORRE TARGETTA
79
TARGIA
114
MOLINO
902
606
904
905
CASA GARGALLO
Area demaniale
Vincolo archeologico ex art.10 D.lgs. 42/04 (vincolo diretto)
Vincolo archeologico ex art.10 D.lgs. 42/04 - Aree di protezione
con prescrizioni contenute nel decreto amministrativo (vincolo indiretto)
Area di interesse archeologico, art. 142 lett.m) D.lgs. 42/04

Beni Archeologici

Regione Siciliana

Area Soprintendenza Beni Culturali Ambientali
Servizio I
SIRACUSA

Assessorato dei Beni Culturali e Ambientali
e della Pubblica Istruzione

N. scheda	80
Ente Schedatore	89 SBCA SR
Localizzazione	
Provincia	Siracusa
Comuni interessati	Siracusa
Località	Piazza Santa Lucia (presidio Cassola)
Ambito/i	17
Unità di paesaggio	
Compilazione	
Data	17/01/2006
Nome compilatore	Soprintendenza di SR
Ruolo compilatore	
Denominazione	
A3. 4 Casa	
Periodo	
Età Romano -Imperiale	
Descrizione del bene	
Due ambienti, di cui uno rettangolare, collegati da un corridoio con volta a botte. La stanza rettangolare aveva ai lati dell'ingresso due semicolonne lisce e dipinte. Di altre due semicolonne rimane l'impronta nella parete di fronte. Le pareti erano decorate con affreschi in stile pompeiano, del 2° e del 4° stile ed il pavimento era in opus signinum. Si trovarono una grande quantità di frammenti di intonaco dipinti e affrescati, un'ansa di anfora con bolli, frammenti fittili plastici e coroplastici,frammenti di lucerne romane, frammenti di statue fittili e marmoree.	

Decreto istitutivo	
Verbali	
Caratteristiche	
Tipo di vincolo	
Ente gestore / Proprietà	Privata
Contesto ambientale	
Urbano	
Osservazioni	
Pubblicazioni in GURS	
Albo Pretorio	
Documenti acquisiti	
Riferimenti topografici	
IGM f. 274 II S.O.	
Coordinate geografiche	
Coord. piana est	2545950,61378471
Coord. piana nord	4103011,58156823
Superficie	
263,225860912828	
Notizie storiche relative al bene	
Rinvenuta nelle falde meridionali dell'Acradina	

fra le ultime case del borgo di S. Lucia nel terreno di Eustacchio Cassola in occasione dell'istallazione di un vigneto. P. Orsi ne da il resoconto in N. Sc. del 1902. Restaurato a spese dello Stato. La zona scavata era minima
Fonti bibliografiche
P. Orsi, Casa Romana nel Predio Cassola, N. Sc. 1902, pag. 402 e ss.
Fonti iconografiche
Fonti archivistiche

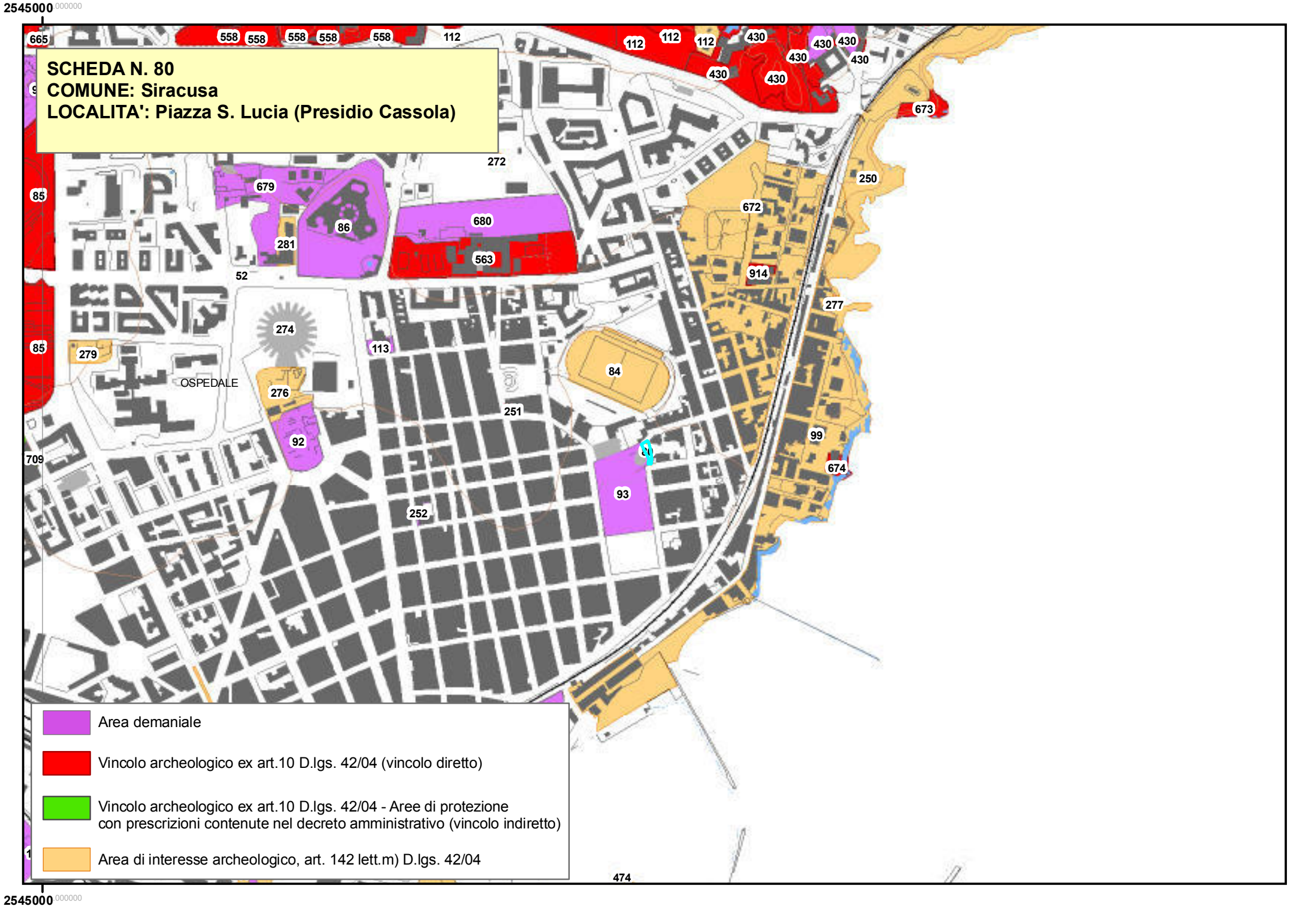
2545000
SCHEDA N. 80
COMUNE: Siracusa
LOCALITA': Piazza S. Lucia (Presidio Cassola)
665
558
558
558
558
558
112
112
112
112
430
430
430
430
430
430
430
673
272
250
85
679
86
680
672
281
563
52
914
277
274
85
279
113
84
OSPEDALE
276
251
92
99
709
80
674
93
252
474
Area demaniale
Vincolo archeologico ex art.10 D.lgs. 42/04 (vincolo diretto)
Vincolo archeologico ex art.10 D.lgs. 42/04 - Aree di protezione
con prescrizioni contenute nel decreto amministrativo (vincolo indiretto)
Area di interesse archeologico, art. 142 lett.m) D.lgs. 42/04
2545000

Piano Paesistico della Provincia di Siracusa

Beni Archeologici

Area Soprintendenza Beni Culturali Ambientali
Servizio I
SIRACUSA

Regione Siciliana

Assessorato dei Beni Culturali e Ambientali
e della Pubblica Istruzione

N. scheda	81
Ente Schedatore	89 SBCA SR
Localizzazione	
Provincia	Siracusa
Comuni interessati	Siracusa
Località	Massolivieri
Ambito/i	17
Unità di paesaggio	
Compilazione	
Data	2011/09/12
Nome compilatore	Soprintendenza di SR
Ruolo compilatore	
Denominazione	
Insediamento	
Periodo	
Età del Bronzo	
Descrizione del bene	
Insediamento correlato alla Necropoli del Plemmirio	
Decreto istitutivo	
Verbali	
Caratteristiche	
Tipo di vincolo	
Ente gestore / Proprietà	

Contesto ambientale	
Osservazioni	
Pubblicazioni in GURS	
Albo Pretorio	
Documenti acquisiti	
Riferimenti topografici	
I.G.M.I. F° 277 IV N.O.	
Coordinate geografiche	
Coord. piana est	
Coord. piana nord	
Superficie	
Notizie storiche relative al bene	
Fonti bibliografiche	
Fonti iconografiche	
Fonti archivistiche	

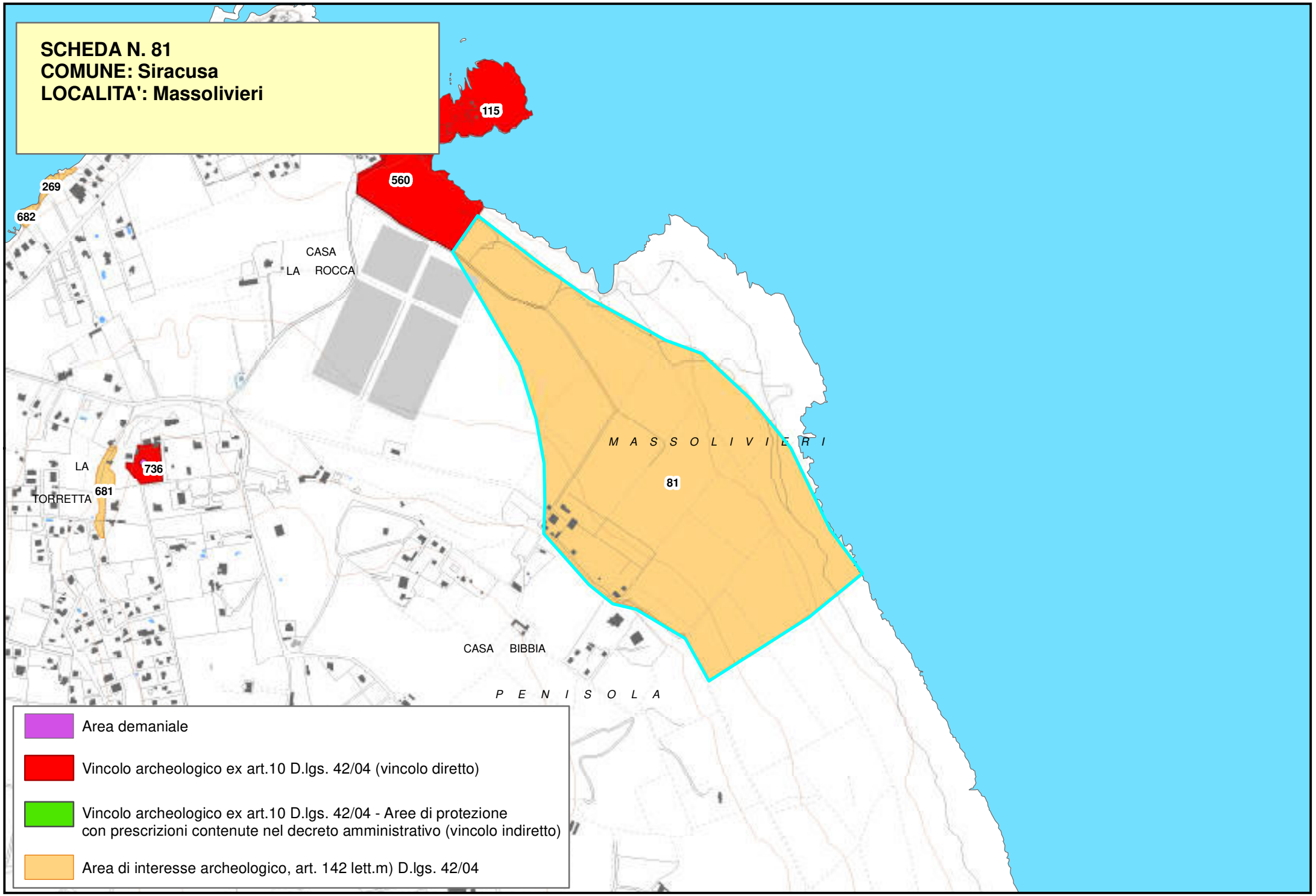
SCHEDA N. 81
COMUNE: Siracusa
LOCALITA': Massolivieri
115
560
269
682
CASA
LA ROCCA
M A S S O L I V I E R I
81
LA
TORRETTA
736
681
CASA BIBBIA
P E N I S O L A
Area demaniale
Vincolo archeologico ex art.10 D.lgs. 42/04 (vincolo diretto)
Vincolo archeologico ex art.10 D.lgs. 42/04 - Aree di protezione
con prescrizioni contenute nel decreto amministrativo (vincolo indiretto)
Area di interesse archeologico, art. 142 lett.m) D.lgs. 42/04

Piano Paesistico della Provincia di Siracusa

Regione Siciliana

Beni Archeologici

Area Soprintendenza Beni Culturali Ambientali
Servizio I
SIRACUSA

Assessorato dei Beni Culturali e Ambientali
e della Pubblica Istruzione

N. scheda	82
Ente Schedatore	89 SBCA SR
Localizzazione	
Provincia	Siracusa
Comuni interessati	Siracusa
Località	Contrada Laganelli di Mottava
Ambito/i	17
Unità di paesaggio	
Compilazione	
Data	17/01/2006
Nome compilatore	Soprintendenza di SR
Ruolo compilatore	
Denominazione	
A3 Villa	
Periodo	
Età Tardo Antica	
Descrizione del bene	
Resti architettonici pertinenti una villa, pavimento rivestito con mosaici del IV sec. d. C.	
Decreto istitutivo	
Verbali	
Caratteristiche	
Tipo di vincolo	Di interesse archeologico, suscettibile di vincolo
Ente gestore /	

Proprietà	
Contesto ambientale	
Osservazioni	
Pubblicazioni in GURS	
Albo Pretorio	
Documenti acquisiti	
Riferimenti topografici	
IGM f. 274 II S.O.	
Coordinate geografiche	
Coord. piana est	2541845,47425358
Coord. piana nord	4096180,25463732
Superficie	
8402,27074207033	
Notizie storiche relative al bene	
Fonti bibliografiche	
Fonti iconografiche	
Fonti archivistiche	

SCHEDA N. 82
COMUNE: Siracusa
LOCALITA': C.da Laganelli di Mottava

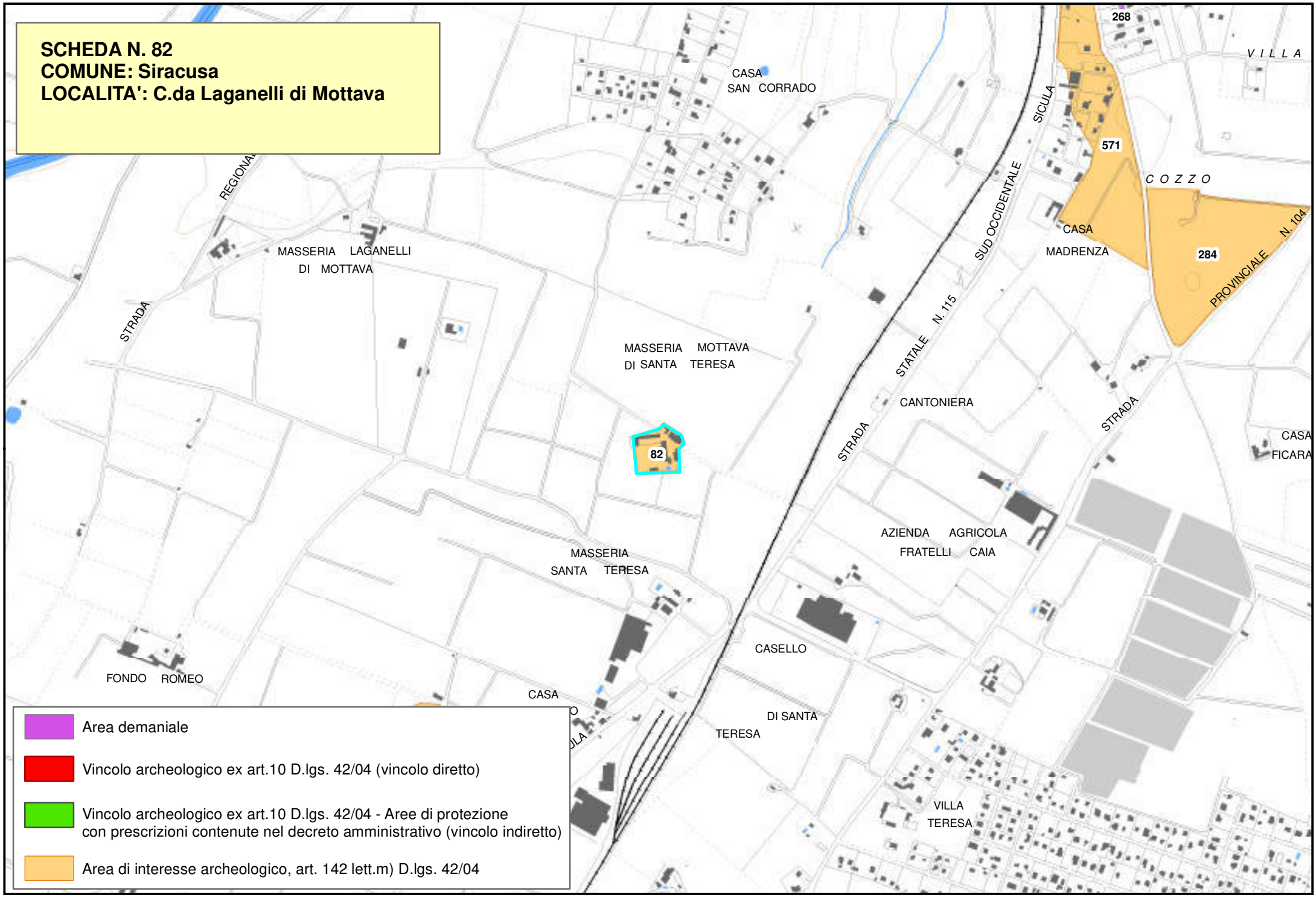

Piano Paesistico della Provincia di Siracusa

Beni Archeologici

Area Soprintendenza Beni Culturali Ambientali
Servizio I
SIRACUSA

Regione Siciliana

Assessorato dei Beni Culturali e Ambientali
e della Pubblica Istruzione

N. scheda	83
Ente Schedatore	89 SBCA SR
Localizzazione	
Provincia	Siracusa
Comuni interessati	Siracusa
Località	Canale Mammaiabica
Ambito/i	17
Unità di paesaggio	
Compilazione	
Data	17/01/2006
Nome compilatore	Soprintendenza di SR
Ruolo compilatore	
Denominazione	
Manufatti isolati; A3	
Periodo	
Età Greca	
Descrizione del bene	
Resti di un grande edificio di età greca; ampia platea di blocchi squadrati posta sul letto del canale.	
Decreto istitutivo	
Verbali	
Caratteristiche	
Tipo di vincolo	Di interesse archeologico, suscettibile di vincolo

Ente gestore / Proprietà	Privata
Contesto ambientale	
Osservazioni	
Probabilmente interrato a seguito di lavori di ristrutturazione agricola. In catasto al F. 110	
Pubblicazioni in GURS	
Albo Pretorio	
Documenti acquisiti	
Riferimenti topografici	
IGM f. 274 II S.O.	
Coordinate geografiche	
Coord. piana est	2541005,78407205
Coord. piana nord	4097584,18616297
Superficie	
15305,10298583	
Notizie storiche relative al bene	
Fonti bibliografiche	
Fonti iconografiche	

Fonti archivistiche

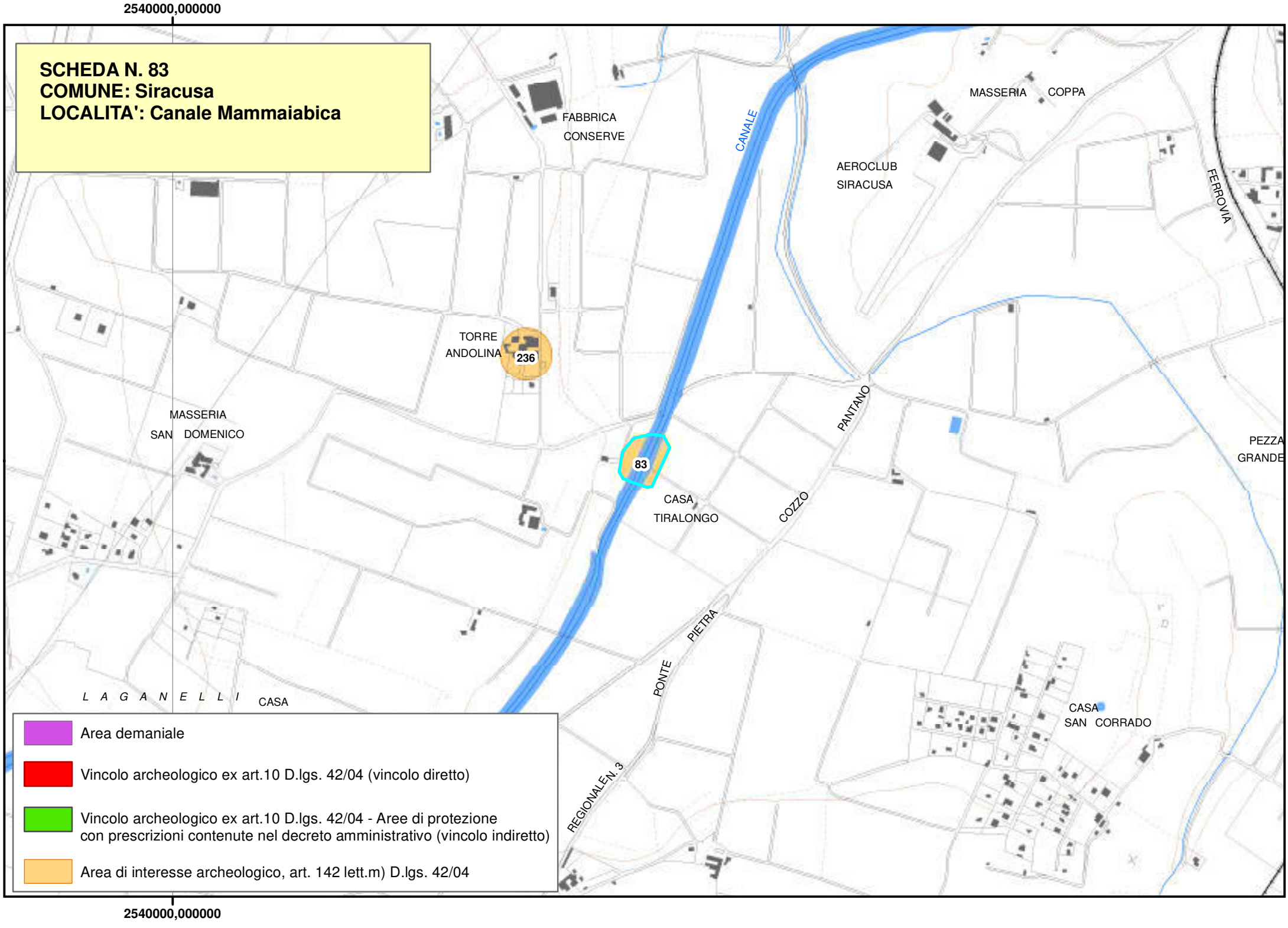
2540000,000000
SCHEDA N. 83
COMUNE: Siracusa
LOCALITA': Canale Mammaiabica
FABBRICA
CONSERVE
CANALE
MASSERIA COPPA
AEROCLUB
SIRACUSA
FERROVIA
TORRE
ANDOLINA
236
MASSERIA
SAN DOMENICO
83
CASA
TIRALONGO
PANTANO
COZZO
PEZZA
GRANDE
PONTE
PIETRA
L A G A N E L L I
CASA
CASA
SAN CORRADO
REGIONALE N. 3
Area demaniale
Vincolo archeologico ex art.10 D.lgs. 42/04 (vincolo diretto)
Vincolo archeologico ex art.10 D.lgs. 42/04 - Aree di protezione
con prescrizioni contenute nel decreto amministrativo (vincolo indiretto)
Area di interesse archeologico, art. 142 lett.m) D.lgs. 42/04
2540000,000000

Piano Paesistico della Provincia di Siracusa

Beni Archeologici

Area Soprintendenza Beni Culturali Ambientali
Servizio I
SIRACUSA

Regione Siciliana

Assessorato dei Beni Culturali e Ambientali
e della Pubblica Istruzione

N. scheda	84
Ente Schedatore	89 SBCA SR
Localizzazione	
Provincia	Siracusa
Comuni interessati	Siracusa
Località	Campo Sportivo
Ambito/i	17
Unità di paesaggio	
Compilazione	
Data	17/01/2006
Nome compilatore	Soprintendenza di SR
Ruolo compilatore	
Denominazione	
Insediamenti; A2.5	
Periodo	
Età Ellenistica	
Descrizione del bene	
Resti di pavimentazione	
Decreto istitutivo	
Verbali	
Caratteristiche	
Tipo di vincolo	
Ente gestore / Proprietà	
Contesto ambientale	

Osservazioni	
Pubblicazioni in GURS	
Albo Pretorio	
Documenti acquisiti	
Riferimenti topografici	
IGM f. 274 II S.O.	
Coordinate geografiche	
Coord. piana est	2545903,34649777
Coord. piana nord	4103138,5575817
Superficie	
14150,4542284346	
Notizie storiche relative al bene	
Fonti bibliografiche	
Fonti iconografiche	
Fonti archivistiche	

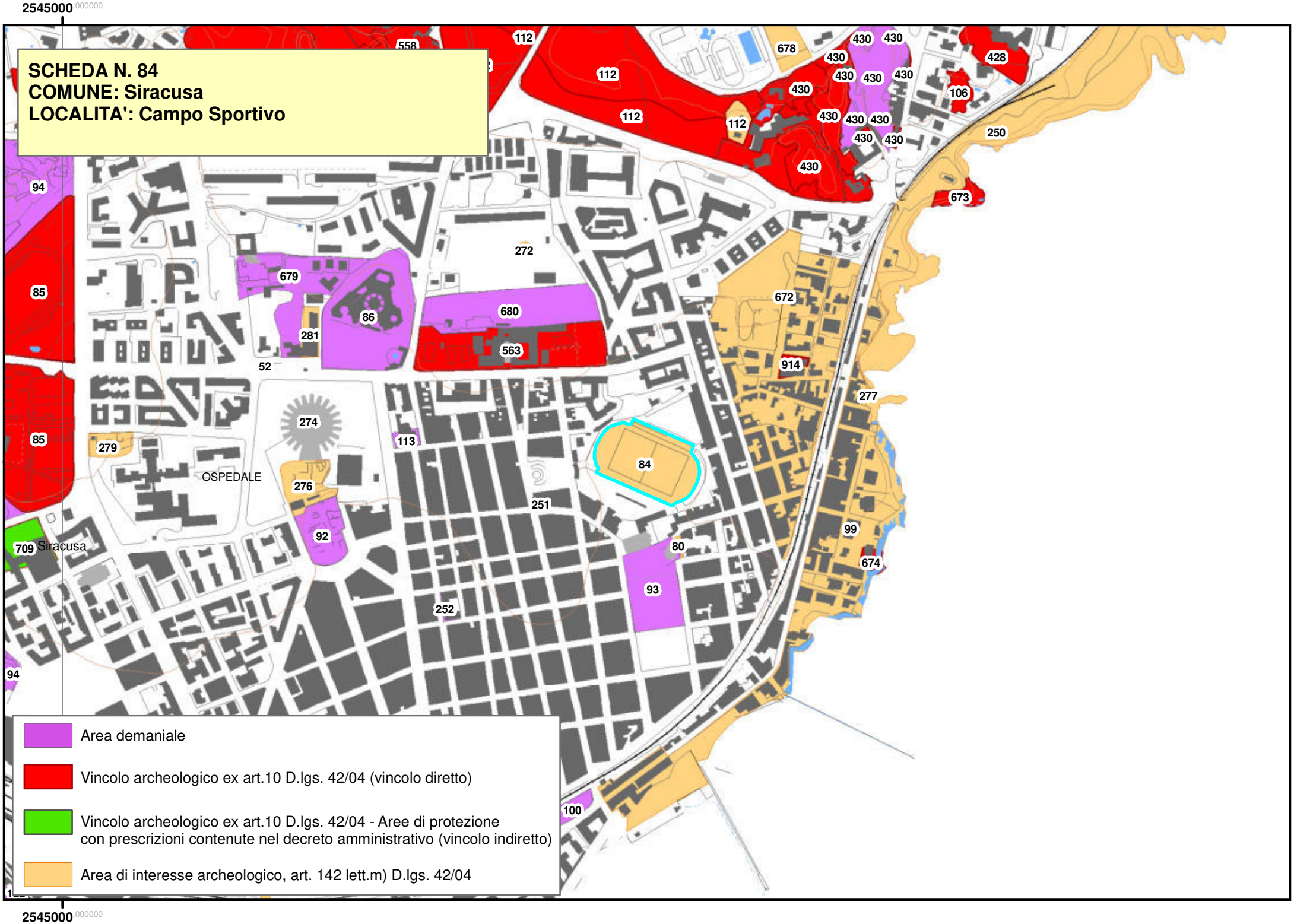
2545000.000000
SCHEDA N. 84
COMUNE: Siracusa
LOCALITA': Campo Sportivo
OSPEDALE
Siracusa
Area demaniale
Vincolo archeologico ex art.10 D.lgs. 42/04 (vincolo diretto)
Vincolo archeologico ex art.10 D.lgs. 42/04 - Aree di protezione con prescrizioni contenute nel decreto amministrativo (vincolo indiretto)
Area di interesse archeologico, art. 142 lett.m) D.lgs. 42/04
2545000.000000

Piano Paesistico della Provincia di Siracusa

Regione Siciliana

Beni Archeologici

Area Soprintendenza Beni Culturali Ambientali
Servizio I
SIRACUSA

Assessorato dei Beni Culturali e Ambientali
e della Pubblica Istruzione

N. scheda	85
Ente Schedatore	89 SBCA SR
Localizzazione	
Provincia	Siracusa
Comuni interessati	Siracusa
Località	Viale Teracati - Neapolis
Ambito/i	17
Unità di paesaggio	
Compilazione	
Data	16/01/2006
Nome compilatore	Soprintendenza di SR
Ruolo compilatore	
Denominazione	
Area di rispetto del parco della Neapolis.	
Periodo	
Descrizione del bene	
Decreto istitutivo	
DD.MM.//1951/09/15; DD.MM.//1955/06/14; DD.MM.//1955/08/17	
Verbali	
Caratteristiche	
Tipo di vincolo	L.1089/1939
Ente gestore /	

Proprietà	
Contesto ambientale	
Urbano	
Osservazioni	
Pubblicazioni in GURS	
Albo Pretorio	
Documenti acquisiti	
Riferimenti topografici	
Coordinate geografiche	
Coord. piana est	
Coord. piana nord	
Superficie	
Notizie storiche relative al bene	
Fonti bibliografiche	
Fonti iconografiche	
Fonti archivistiche	

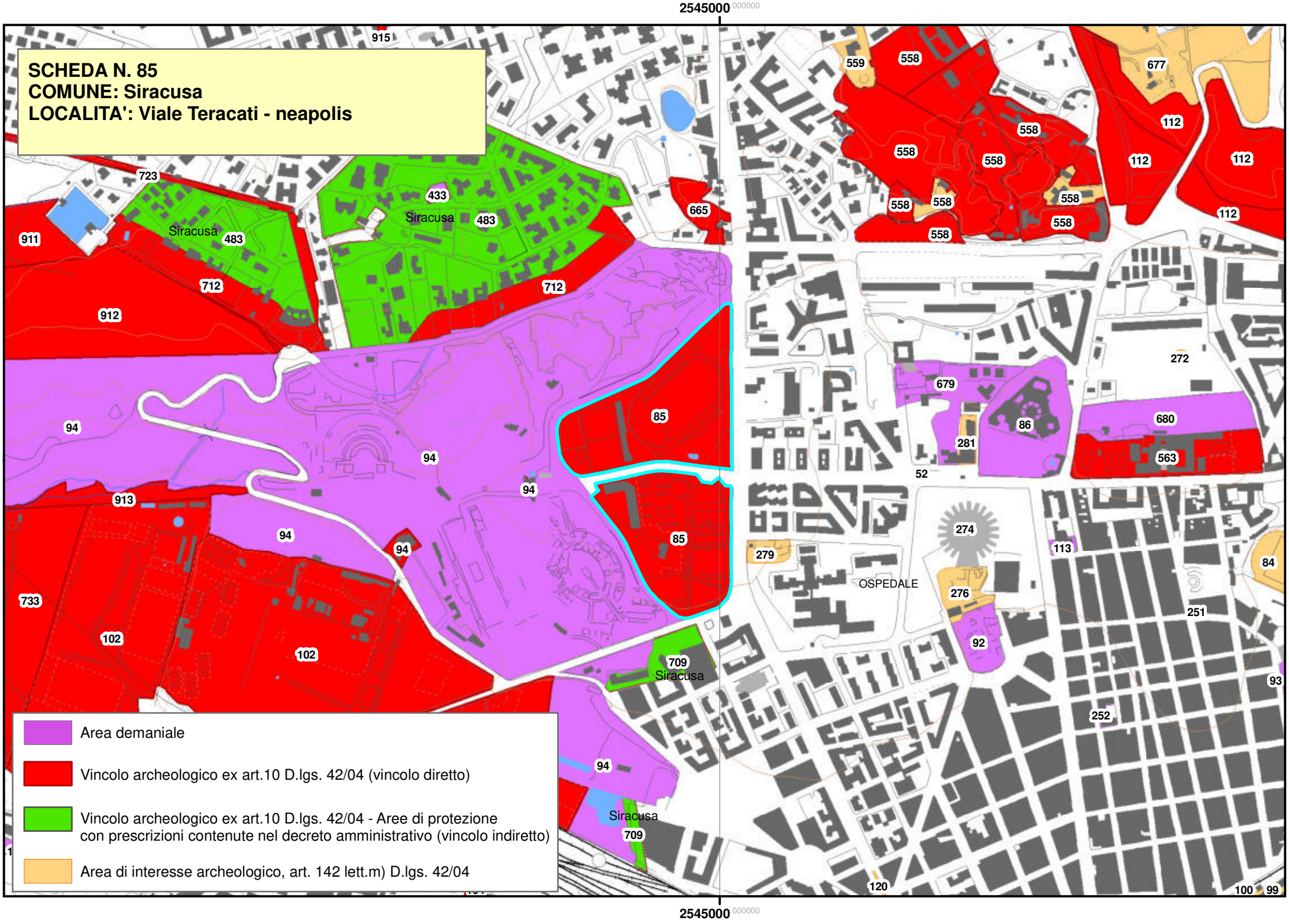
SCHEDA N. 85
COMUNE: Siracusa
LOCALITA': Viale Teracati - neapolis
2545000
Area demaniale
Vincolo archeologico ex art.10 D.lgs. 42/04 (vincolo diretto)
Vincolo archeologico ex art.10 D.lgs. 42/04 - Aree di protezione con prescrizioni contenute nel decreto amministrativo (vincolo indiretto)
Area di interesse archeologico, art. 142 lett.m) D.lgs. 42/04
Siracusa
OSPEDALE
915
723
911
483
433
712
912
665
559
558
677
112
94
85
913
733
102
709
272
679
86
680
281
563
52
274
279
113
84
276
251
92
93
252
120
100
99

Beni Archeologici

Regione Siciliana

Area Soprintendenza Beni Culturali Ambientali
Servizio I
SIRACUSA

Assessorato dei Beni Culturali e Ambientali
e della Pubblica Istruzione

N. scheda	86
Ente Schedatore	89 SBCA SR
Localizzazione	
Provincia	Siracusa
Comuni interessati	Siracusa
Località	Viale Teocrito – Villa Landolina
Ambito/i	17
Unità di paesaggio	
Compilazione	
Data	17/01/2006
Nome compilatore	Soprintendenza di SR
Ruolo compilatore	
Denominazione	
Manufatti isolati; A3.5	
Periodo	
Descrizione del bene	
Decreto istitutivo	
DD.MM.//1960/06/30	
Verbali	
Caratteristiche	
Tipo di vincolo	L.1089/1939
Ente gestore / Proprietà	Demanio della Regione Siciliana, ramo Beni Culturali

Contesto ambientale	
Urbano	
Osservazioni	
Pubblicazioni in GURS	
Albo Pretorio	
Documenti acquisiti	
Riferimenti topografici	
IGM f. 274 II S.O.	
Coordinate geografiche	
Coord. piana est	2545396,80245093
Coord. piana nord	4103336,98450641
Superficie	
451,307933667399	
Notizie storiche relative al bene	
Catacomba cristiana dell'inizio della prima metà del III sec. d.C. L'ipogeo Arancio, da ritenere una propaggine meridionale delle catacombe di S. Giovanni, ha accesso dall'estremo lembo occidentale del terreno di Villa Landolina. Nella zona è ubicata tutta una serie di ipogei a più camere.	
Fonti bibliografiche	
Fonti iconografiche	

Fonti archivistiche

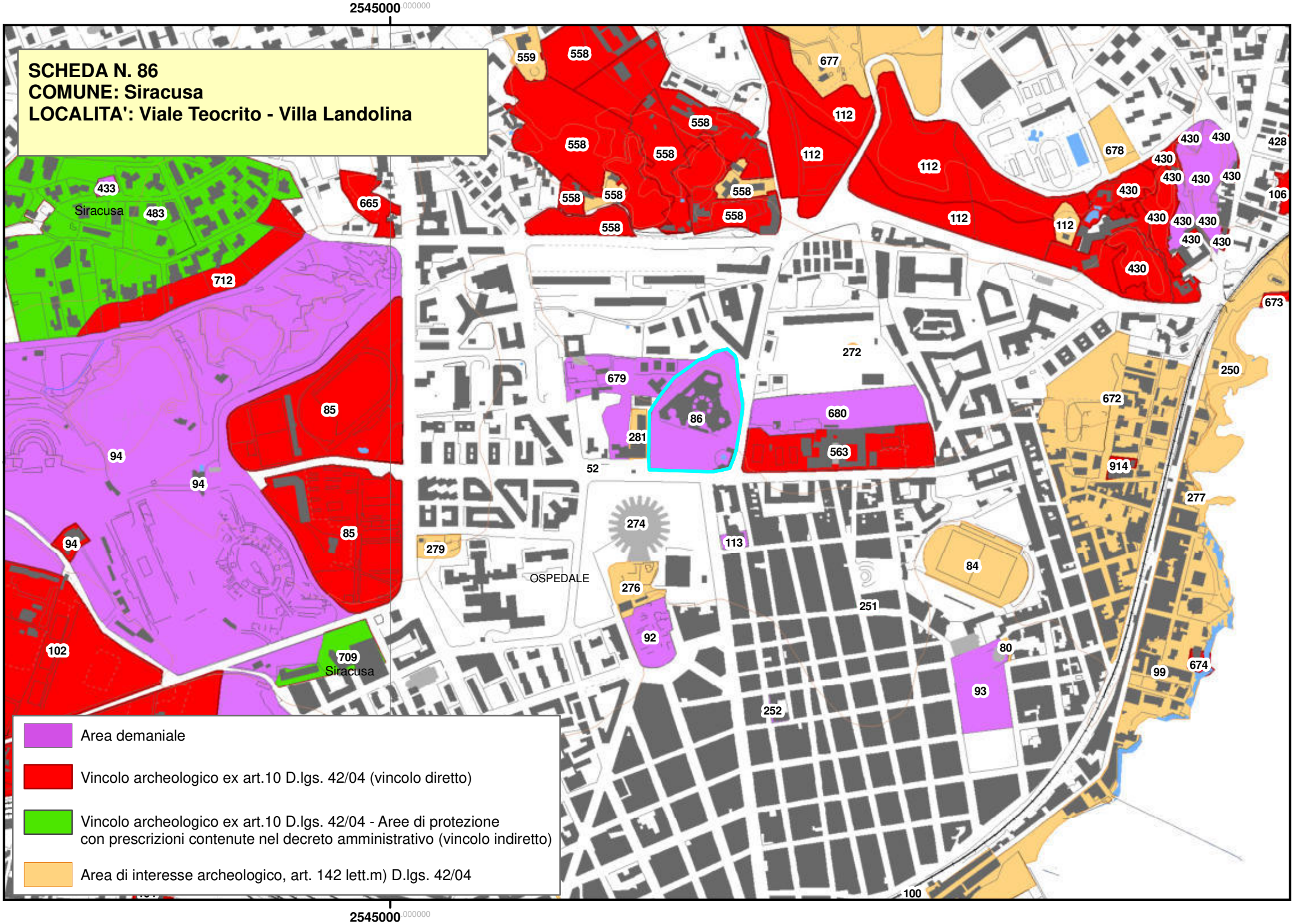
2545000
SCHEDA N. 86
COMUNE: Siracusa
LOCALITA': Viale Teocrito - Villa Landolina
Siracusa
OSPEDALE
Area demaniale
Vincolo archeologico ex art.10 D.lgs. 42/04 (vincolo diretto)
Vincolo archeologico ex art.10 D.lgs. 42/04 - Aree di protezione con prescrizioni contenute nel decreto amministrativo (vincolo indiretto)
Area di interesse archeologico, art. 142 lett.m) D.lgs. 42/04
2545000

Piano Paesistico della Provincia di Siracusa

Beni Archeologici

Area Soprintendenza Beni Culturali Ambientali
Servizio I
SIRACUSA

Regione Siciliana

Assessorato dei Beni Culturali e Ambientali
e della Pubblica Istruzione

N. scheda	87
Ente Schedatore	89 SBCA SR
Localizzazione	
Provincia	Siracusa
Comuni interessati	Siracusa
Località	Ronco a Via dei Servi di Maria (presidio De Matteis)
Ambito/i	17
Unità di paesaggio	
Compilazione	
Data	17/01/2006
Nome compilatore	Soprintendenza di SR
Ruolo compilatore	
Denominazione	
Ginnasio; A2	
Periodo	
Età Ellenistica	
Descrizione del bene	
Resti di strutture pertinenti una grande vasca rettangolare (m 29,75 x 21,80), trovata a un metro e mezzo sotto il piano di campagna e scavata nella roccia. Tutte le superfici erano ricoperte da cemento e da cocciopesto. Nell'estremità NE era impostata una scala di quattro gradini per permettere l'accesso alla vasca, e al centro del lato N, era scavata e cementata una conduttura di forma semi ellittica. Dei muri dell'alzato non è rimasto nulla ma i frammenti architettonici rinvenuti dimostrano l'importanza dell'edificio: gronda a mascherone leonino e altri mascheroni di modulo minore,	

frammenti di cornici di varie forme, molte con gocciolatoio e frammenti con particolari figurati ad alto rilievo. Erano in calcare ordinario stuccato, pochi in calcare bianco. Si rinvennero pure molti frammenti di stucchi a vari colori. I saggi effettuati intorno alla vasca mostrarono resti di altre strutture e condutture che non furono esplorate.	
Decreto istitutivo	
Verbali	
Caratteristiche	
Tipo di vincolo	
Ente gestore / Proprietà	
Contesto ambientale	
Osservazioni	
Pubblicazioni in GURS	
Albo Pretorio	
Documenti acquisiti	
Riferimenti topografici	
IGM f. 274 II N.O.	
Coordinate geografiche	

Coord. piana est	2545668,39845106
Coord. piana nord	4104975,45406322
Superficie	
2443,80524336525	
Notizie storiche relative al bene	
Si trovano vicino i resti che dal Cavallari furono erroneamente interpretati come camera funebre, ma che poi dall'Orsi che condusse le indagini archeologiche nel podere De Matteis, furono riconosciuti come un'antica cisterna conica. Gli scavi si intrapresero perché nell'impiantare alberi e viti si rinvennero strutture murarie. Il risultato delle indagini portò l'Orsi a pensare che si trattasse di un'area pertinente un ginnasio e i resti appartenessero proprio alla palestra.	
Fonti bibliografiche	
P. Orsi, Avanzi di fabbricato nel podere De Matteis sull'Acradina, N. Sc.,1900 pp. 207 ssg.	
Fonti iconografiche	
Fonti archivistiche	

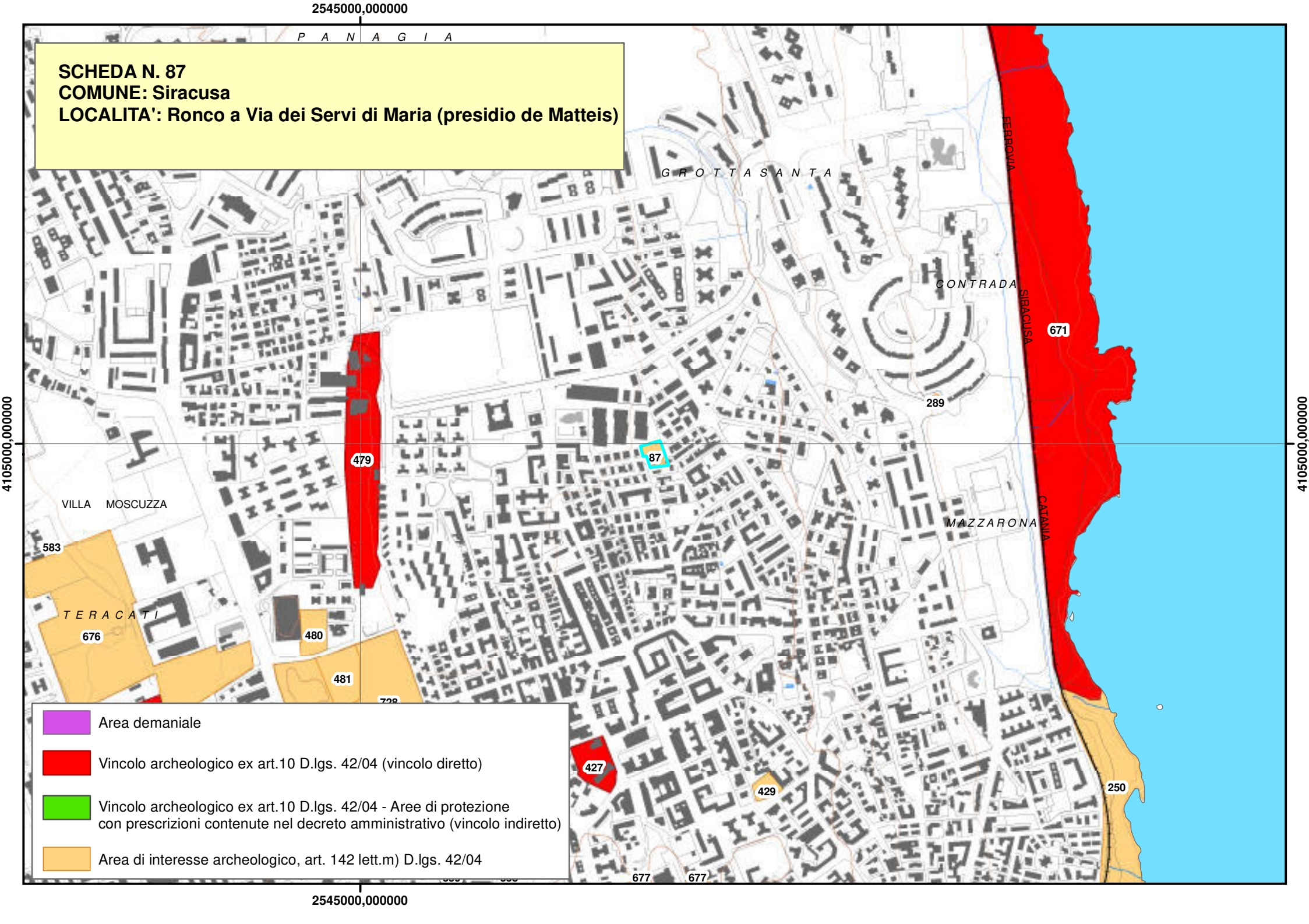
2545000,000000
4105000,000000
SCHEDA N. 87
COMUNE: Siracusa
LOCALITA': Ronco a Via dei Servi di Maria (presidio de Matteis)
P A N A G I A
G R O T T A S A N T A
FERROVIA
CONTRADA
SIRACUSA
671
289
87
479
VILLA MOSCUZZA
583
T E R A C A T I
676
480
481
MAZZARONA
CATANIA
427
429
250
677
677
Area demaniale
Vincolo archeologico ex art.10 D.lgs. 42/04 (vincolo diretto)
Vincolo archeologico ex art.10 D.lgs. 42/04 - Aree di protezione
con prescrizioni contenute nel decreto amministrativo (vincolo indiretto)
Area di interesse archeologico, art. 142 lett.m) D.lgs. 42/04

Piano Paesistico della Provincia di Siracusa

Regione Siciliana

Beni Archeologici

Area Soprintendenza Beni Culturali Ambientali
Servizio I
SIRACUSA

Assessorato dei Beni Culturali e Ambientali
e della Pubblica Istruzione

N. scheda	88
Ente Schedatore	89 SBCA SR
Localizzazione	
Provincia	Siracusa
Comuni interessati	Siracusa
Località	Ortigia - Chiesa di S. Filippo
Ambito/i	17
Unità di paesaggio	
Compilazione	
Data	17/01/2006
Nome compilatore	Soprintendenza di SR
Ruolo compilatore	
Denominazione	
Manufatti isolati (chiesa); A3.3	
Periodo	
Descrizione del bene	
Camere ipogeiche e pozzi.	
Decreto istitutivo	
Verbali	
Caratteristiche	
Tipo di vincolo	
Ente gestore / Proprietà	
Contesto ambientale	

Osservazioni	
Pubblicazioni in GURS	
Albo Pretorio	
Documenti acquisiti	
Riferimenti topografici	
IGM f. 274 II S.O.	
Coordinate geografiche	
Coord. piana est	2546379,73447657
Coord. piana nord	4101592,53923179
Superficie	
482,598785817003	
Notizie storiche relative al bene	
Vi sono parecchi pozzi, tagliati quando furono ricavate le camere ipogeiche, dei quali restano tracce sia sulla volta che sul pavimento.	
Fonti bibliografiche	
Cavallari, tav. I n. 8, Topografia di Siracusa.	
Fonti iconografiche	
Fonti archivistiche	

SCHEDA N. 88
COMUNE: Siracusa
LOCALITA': Ortigia - Chiesa di S. Filippo

Regione Siciliana

Beni Archeologici

Area Soprintendenza Beni Culturali Ambientali
Servizio I
SIRACUSA

Assessorato dei Beni Culturali e Ambientali
e della Pubblica Istruzione

N. scheda	89
Ente Schedatore	89 SBCA SR
Localizzazione	
Provincia	Siracusa
Comuni interessati	Siracusa
Località	Ortigia - Athenaion
Ambito/i	17
Unità di paesaggio	
Compilazione	
Data	17/01/2006
Nome compilatore	Soprintendenza di SR
Ruolo compilatore	
Denominazione	
A3. 2; Tempio di Athena	
Periodo	
Età Classica	
Descrizione del bene	
Periptero dorico, con 6 colonne sui lati corti e 14 sui lati lunghi. Costruito in calcare locale ha la sima e le tegole esterne in marmo delle Cicladi. Le colonne presentano un leggero rigonfiamento e 20 scanalature; gli echini dei capitelli sono lievemente schiacciati . Il tempio è contenuto nelle strutture della chiesa cristiana la Cattedrale di Siracusa.	
Decreto istitutivo	
Verbali	

Caratteristiche	
Tipo di vincolo	L.1089/1939
Ente gestore / Proprietà	Ecclesiastica
Contesto ambientale	
Urbano	
Osservazioni	
Pubblicazioni in GURS	
Albo Pretorio	
Documenti acquisiti	
Riferimenti topografici	
IGM f. 274 II S.O.	
Coordinate geografiche	
Coord. piana est	2546125,17141547
Coord. piana nord	4101522,73883477
Superficie	
1686,35556074523	
Notizie storiche relative al bene	
Nel cortile dell'arcivescovado Orsi trovò traccia dell'insediamento. Sul tratto oggi compreso in via Minerva, Orsi rinvenne un cospicuo numero di steli e recinti sacri pertinenti sia all'area sacra dell'Athenaion che al vicino e più antico tempio ionico.	
Fonti bibliografiche	
Fonti iconografiche	
Fonti archivistiche	

SCHEDA N. 89
COMUNE: Siracusa
LOCALITA': Ortigia - Athenaion
110
95
44
105
49
88
109
89
44
474
44
96
44
Area demaniale
Vincolo archeologico ex art.10 D.lgs. 42/04 (vincolo diretto)
Vincolo archeologico ex art.10 D.lgs. 42/04 - Aree di protezione con prescrizioni contenute nel decreto amministrativo (vincolo indiretto)
Area di interesse archeologico, art. 142 lett.m) D.lgs. 42/04

Piano Paesistico della Provincia di Siracusa

Beni Archeologici

Area Soprintendenza Beni Culturali Ambientali
Servizio I
SIRACUSA

Regione Siciliana

Assessorato dei Beni Culturali e Ambientali
e della Pubblica Istruzione

N. scheda	90
Ente Schedatore	89 SBCA SR
Localizzazione	
Provincia	Siracusa
Comuni interessati	Siracusa
Località	Rinaura
Ambito/i	17
Unità di paesaggio	
Compilazione	
Data	17/01/2006
Nome compilatore	Soprintendenza di SR
Ruolo compilatore	
Denominazione	
Insediamenti; A2.2	
Periodo	
Descrizione del bene	
Necropoli con tombe a pozzetto e camera ipogeica.	
Decreto istitutivo	
Verbali	
Caratteristiche	
Tipo di vincolo	
Ente gestore / Proprietà	

Contesto ambientale	
Urbano	
Osservazioni	
Pubblicazioni in GURS	
Albo Pretorio	
Documenti acquisiti	
Riferimenti topografici	
IGM f. 274 II S.O.	
Coordinate geografiche	
Coord. piana est	2542428,70367286
Coord. piana nord	4099188,73339587
Superficie	
107142,308201941	
Notizie storiche relative al bene	
Necropoli ellenistica con piccoli ambienti a camera con ingresso a pozzetto.	
Fonti bibliografiche	
Fonti iconografiche	
Fonti archivistiche	

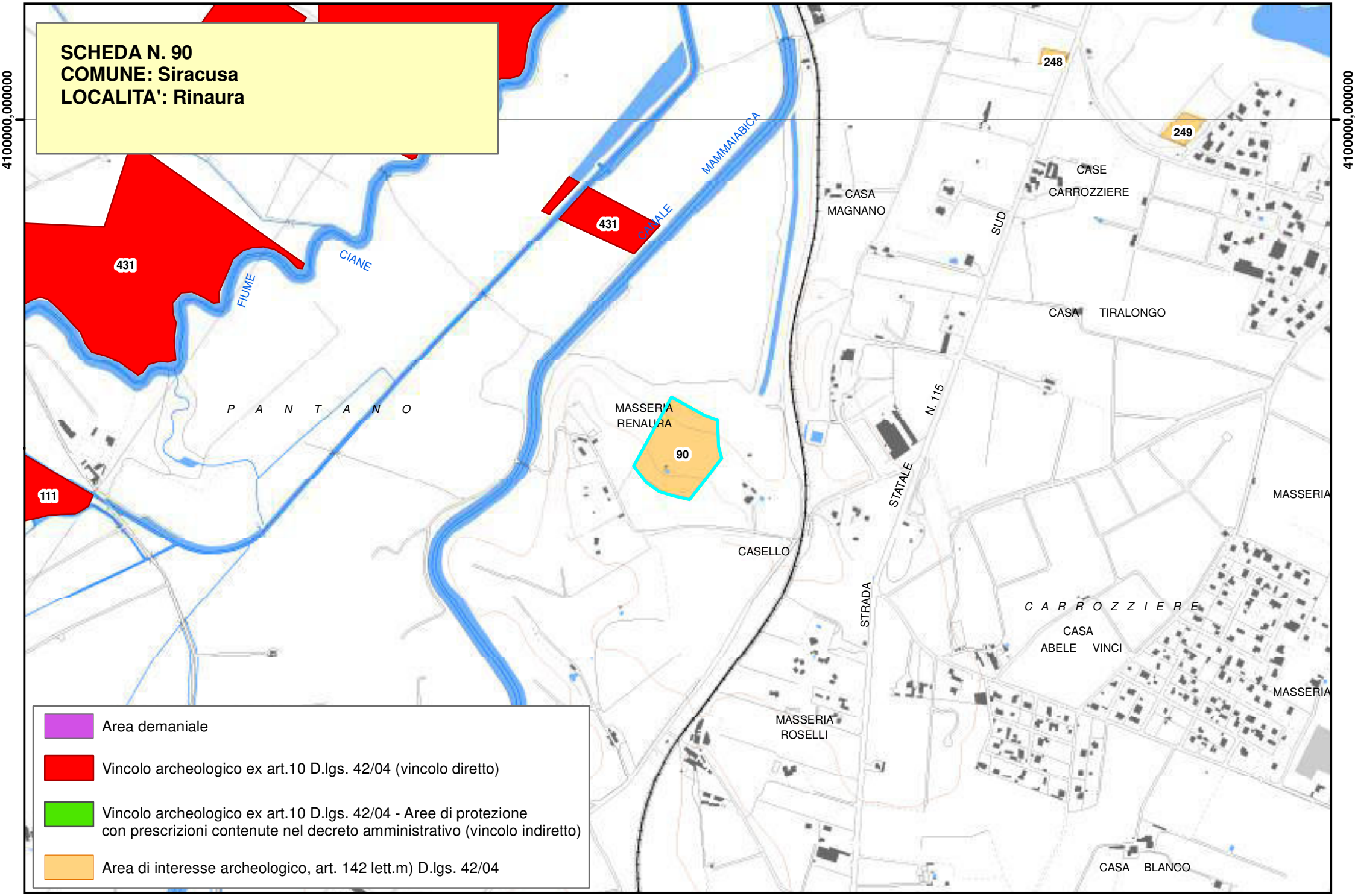
SCHEDA N. 90
COMUNE: Siracusa
LOCALITA': Rinaura
4100000,000000
4100000,000000
248
249
431
431
111
90
CIANE
FIUME
CANALE
MAMMAIABICA
P A N T A N O
CASA MAGNANO
CASE CARROZZIERE
SUD
CASA TIRALONGO
N. 115
STATALE
MASSERIA RENAURA
CASELLO
STRADA
C A R R O Z Z I E R E
CASA ABELE VINCI
MASSERIA
MASSERIA ROSELLI
CASA BLANCO
Area demaniale
Vincolo archeologico ex art.10 D.lgs. 42/04 (vincolo diretto)
Vincolo archeologico ex art.10 D.lgs. 42/04 - Aree di protezione con prescrizioni contenute nel decreto amministrativo (vincolo indiretto)
Area di interesse archeologico, art. 142 lett.m) D.lgs. 42/04

Piano Paesistico della Provincia di Siracusa

Beni Archeologici

Area Soprintendenza Beni Culturali Ambientali
Servizio I
SIRACUSA

Regione Siciliana

Assessorato dei Beni Culturali e Ambientali
e della Pubblica Istruzione

N. scheda	91
Ente Schedatore	89 SBCA SR
Localizzazione	
Provincia	Siracusa
Comuni interessati	Siracusa
Località	Punta del Cane
Ambito/i	17
Unità di paesaggio	
Compilazione	
Data	17/01/2006
Nome compilatore	Soprintendenza di SR
Ruolo compilatore	
Denominazione	
Insediamento; A2.5	
Periodo	
Descrizione del bene	
Insediamento bizantino.	
Decreto istitutivo	
Verbali	
Caratteristiche	
Tipo di vincolo	Di interesse archeologico, suscettibile di vincolo.
Ente gestore / Proprietà	

Contesto ambientale	
Promontorio sul mare.	
Osservazioni	
Pubblicazioni in GURS	
Albo Pretorio	
Documenti acquisiti	
Riferimenti topografici	
IGM f. 277 I N.O.	
Coordinate geografiche	
Coord. piana est	2538481,41244647
Coord. piana nord	4089966,95585678
Superficie	
20152,7649240863	
Notizie storiche relative al bene	
Tracce d'insediamento di età bizantina con resti di mura e frammenti fittili. Latomia di superficie, parzialmente sommersa, resti di fornaci da calce, frammenti di ceramica di età ellenistica, sistema di canali di drenaggio paralleli scavati nella roccia sulla scogliera.	
Fonti bibliografiche	
Fonti iconografiche	

Fonti archivistiche

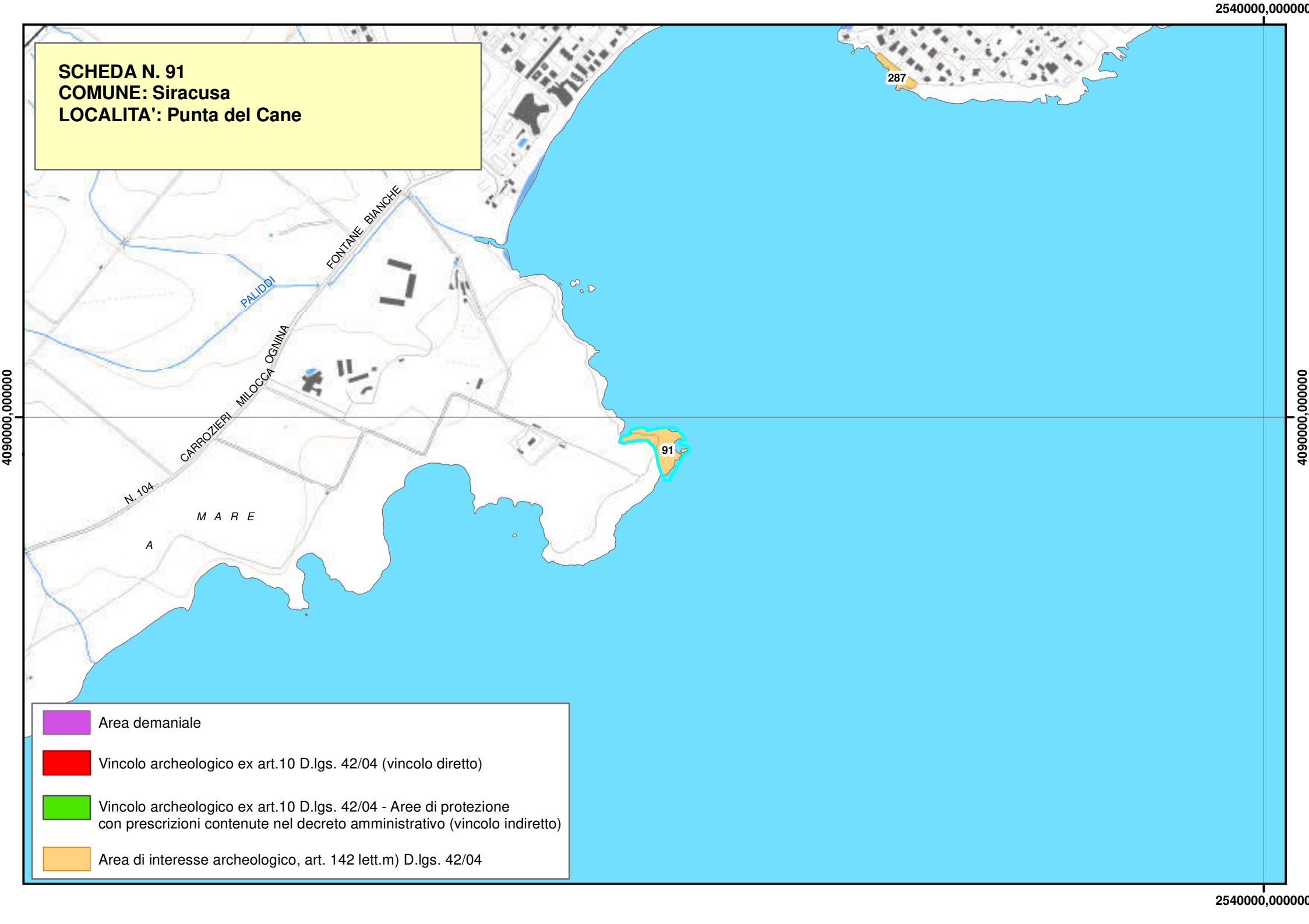
SCHEDA N. 91
COMUNE: Siracusa
LOCALITA': Punta del Cane
2540000,000000
4090000,000000
287
91
FONTANE BIANCHE
PALIDDI
CARROZIERI MILOCCA OGNINA
N. 104
M A R E
A
Area demaniale
Vincolo archeologico ex art.10 D.lgs. 42/04 (vincolo diretto)
Vincolo archeologico ex art.10 D.lgs. 42/04 - Aree di protezione con prescrizioni contenute nel decreto amministrativo (vincolo indiretto)
Area di interesse archeologico, art. 142 lett.m) D.lgs. 42/04

Piano Paesistico della Provincia di Siracusa

Beni Archeologici

Area Soprintendenza Beni Culturali Ambientali
Servizio I
SIRACUSA

Regione Siciliana

Assessorato dei Beni Culturali e Ambientali
e della Pubblica Istruzione

N. scheda	92
Ente Schedatore	89 SBCA SR
Localizzazione	
Provincia	Siracusa
Comuni interessati	Siracusa
Località	Piazza della Vittoria
Ambito/i	17
Unità di paesaggio	
Compilazione	
Data	17/01/2006
Nome compilatore	Soprintendenza di SR
Ruolo compilatore	

Denominazione

Manufatti isolati (Santuario di Demetra e Kore); A3

Periodo

Descrizione del bene

Impianto urbano e area sacra dedicata a Demetra e Kore.

Decreto istitutivo

Verbali

Caratteristiche

Tipo di vincolo	L.1089/1939
Ente gestore / Proprietà	Demanio Comunale

Contesto ambientale

Urbano

Osservazioni

Pubblicazioni in GURS

Albo Pretorio

Documenti acquisiti

Riferimenti topografici

IGM f. 274 II S.O.

Coordinate geografiche

Coord. piana est	2545400,87917676
Coord. piana nord	4103033,32843745

Superficie

6293,87200987795

Notizie storiche relative al bene

Impianto urbano della seconda metà del IV sec. a.C.; basamenti templari e resti di aree sacre dedicate a Demetra e Kore; fontana monumentale, rifatta in periodo ellenistico, asse stradale con orientamento est-ovest. Nei livelli superiori, tombe di età tarda fino alla bizantina. La strada suddetta trova il collegamento con quella rinvenuta precedentemente in Corso Gelone.

Fonti bibliografiche

Fonti iconografiche

Fonti archivistiche

SCHEDA N. 92
COMUNE: Siracusa
LOCALITA': Piazza della Vittoria

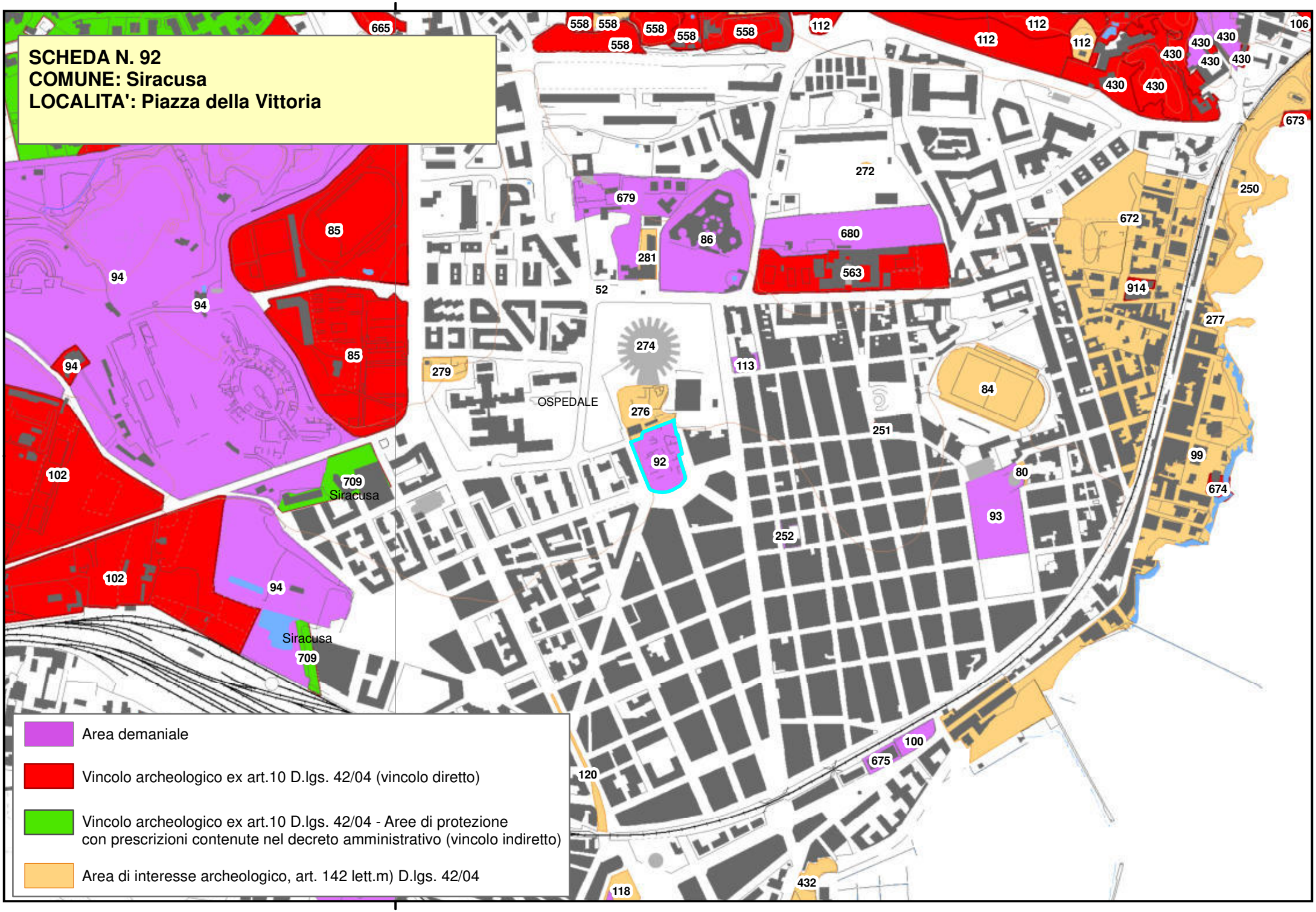

Piano Paesistico della Provincia di Siracusa

Beni Archeologici

Area Soprintendenza Beni Culturali Ambientali
Servizio I
SIRACUSA

Regione Siciliana

Assessorato dei Beni Culturali e Ambientali
e della Pubblica Istruzione

N. scheda	93
Ente Schedatore	89 SBCA SR
Localizzazione	
Provincia	Siracusa
Comuni interessati	Siracusa
Località	Piazza Santa Lucia
Ambito/i	17
Unità di paesaggio	
Compilazione	
Data	17/01/2006
Nome compilatore	Soprintendenza di SR
Ruolo compilatore	
Denominazione	
Aree complesse; A	
Periodo	
Descrizione del bene	
Catacombe cristiane e quartiere ceramico ellenistico.	
Decreto istitutivo	
Verbali	
Caratteristiche	
Tipo di vincolo	
Ente gestore / Proprietà	Demanio della Regione Siciliana, ramo Beni Culturali

Contesto ambientale	
Urbano	
Osservazioni	
Data in consegna alla Pontificia Commissione di Archeologia Sacra ai sensi dell'art. 33 del Concordato.	
Pubblicazioni in GURS	
Albo Pretorio	
Documenti acquisiti	
Riferimenti topografici	
IGM f. 274 II S.O.	
Coordinate geografiche	
Coord. piana est	2545908,4949567
Coord. piana nord	4102967,30402682
Superficie	
4908,10061584076	
Notizie storiche relative al bene	
Catacombe cristiane che intersecano lungo parte del percorso uno dei quartieri ceramici di età ellenistica del quale restano fornace, ambienti di lavorazione con vasche di decantazione, sacelli legati all'ambiente dei ceramisti.	
Fonti bibliografiche	
Fonti iconografiche	

Fonti archivistiche

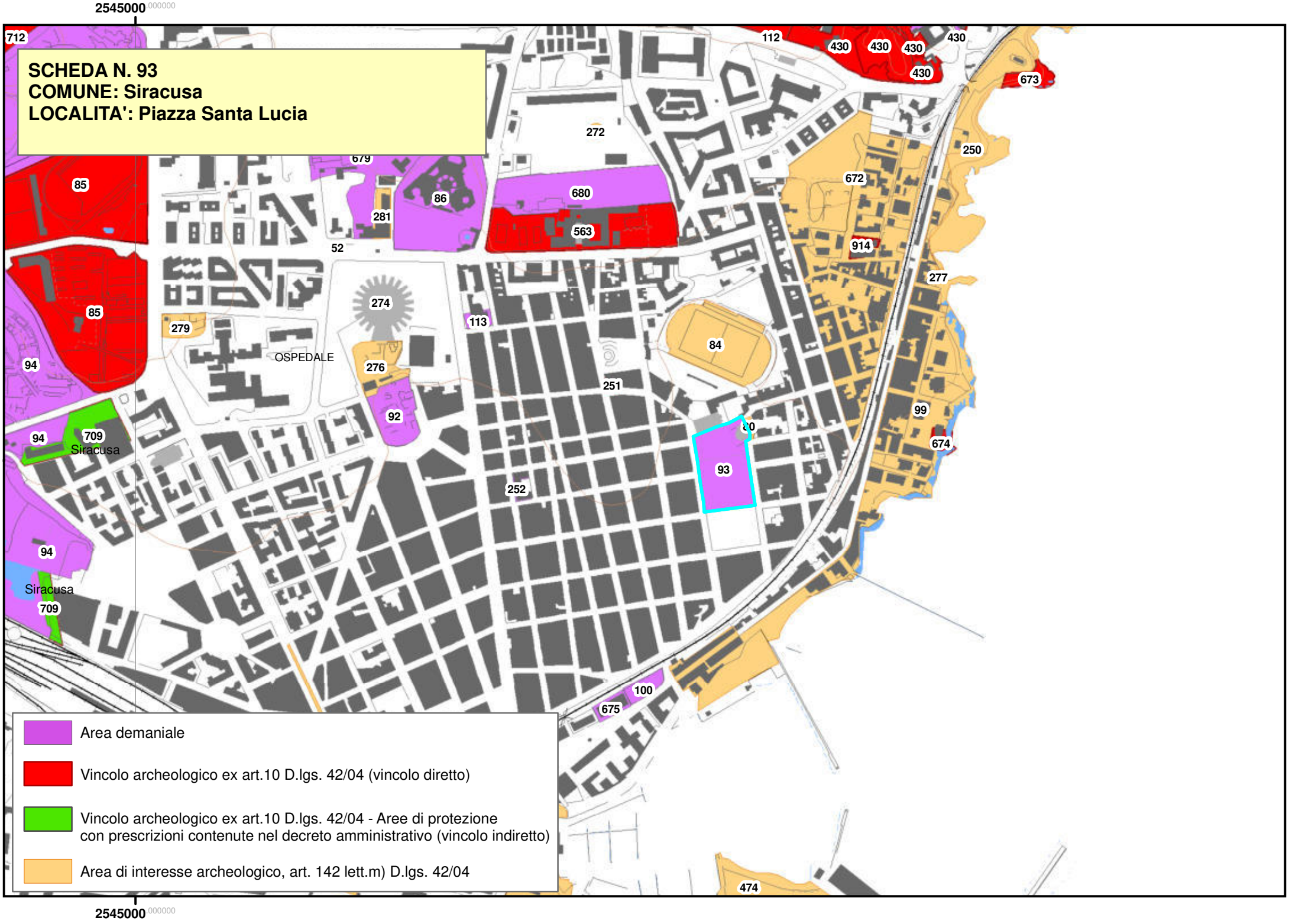
2545000.000000
SCHEDA N. 93
COMUNE: Siracusa
LOCALITA': Piazza Santa Lucia
712
112
430
430
430
430
430
673
272
250
679
85
86
680
672
281
563
52
914
277
274
85
279
113
84
OSPEDALE
94
276
251
92
99
94
709
Siracusa
80
674
93
252
94
Siracusa
709
100
675
474
Area demaniale
Vincolo archeologico ex art.10 D.lgs. 42/04 (vincolo diretto)
Vincolo archeologico ex art.10 D.lgs. 42/04 - Aree di protezione
con prescrizioni contenute nel decreto amministrativo (vincolo indiretto)
Area di interesse archeologico, art. 142 lett.m) D.lgs. 42/04
2545000.000000

Piano Paesistico della Provincia di Siracusa

Beni Archeologici

Area Soprintendenza Beni Culturali Ambientali
Servizio I
SIRACUSA

Regione Siciliana

Assessorato dei Beni Culturali e Ambientali
e della Pubblica Istruzione

N. scheda	94
Ente Schedatore	89 SBCA SR
Localizzazione	
Provincia	Siracusa
Comuni interessati	Siracusa
Località	Parco della Neapolis
Ambito/i	17
Unità di paesaggio	
Compilazione	
Data	16/01/2006
Nome compilatore	Soprintendenza di SR
Ruolo compilatore	
Denominazione	
Aree complesse; A	
Periodo	
Descrizione del bene	
Parco della Neapolis: Teatro Greco, Orecchio di Dionisio, Ara di Ierone, Anfiteatro romano, Latomie del Paradiso, S. Venera e Intagliatella, Necropoli Grotticelle.	
Decreto istitutivo	
Verbali	
Caratteristiche	
Tipo di vincolo	

Ente gestore / Proprietà	Demanio della Regione Siciliana, ramo Beni Culturali
Contesto ambientale	
Urbano	
Osservazioni	
Pubblicazioni in GURS	
Albo Pretorio	
Documenti acquisiti	
Riferimenti topografici	
IGM f. 274 II S.O.	
Coordinate geografiche	
Coord. piana est	2544642,16263435
Coord. piana nord	4103313,45402456
Superficie	
213451,329086852	
Notizie storiche relative al bene	
L'impianto originale dell'area risale al VI sec. a.C.; l'attuale aspetto del teatro è il risultato di una riorganizzazione degli spazi effettuata da Ierone II nel corso del III sec. a.C. Oggi la parte visibile dei monumenti è esclusivamente quella scavata nella roccia, mentre è del tutto scomparsa la parte superiore. I blocchi di gran parte dei monumenti furono riutilizzati da Carlo V (1520-1531) per le fortificazioni dell'isola di Ortigia.	

A ovest del Teatro greco sono visibili tracce di carraie e numerosissimi heroa con cellette funerarie di età cristiana, ricavati nelle balze rocciose che costeggiavano la via che da Siracusa conduceva alla necropoli del Fusco. Nella zona a Sud dell'Anfiteatro romano sono presenti tracce di fortificazioni di epoca greca con muri e grandi blocchi e di un insediamento di case del III a.C. impiantate sopra una necropoli del VII-VI a.C.
Fonti bibliografiche
C. Anti, Il Teatro Greco di Siracusa, Firenze, 1948; L.B. Brea, Studi sul Teatro Greco di Siracusa, Palladio n. 17, 1967; AA.VV., Storia della Sicilia, S.E., 1976.
Fonti iconografiche
Fonti archivistiche

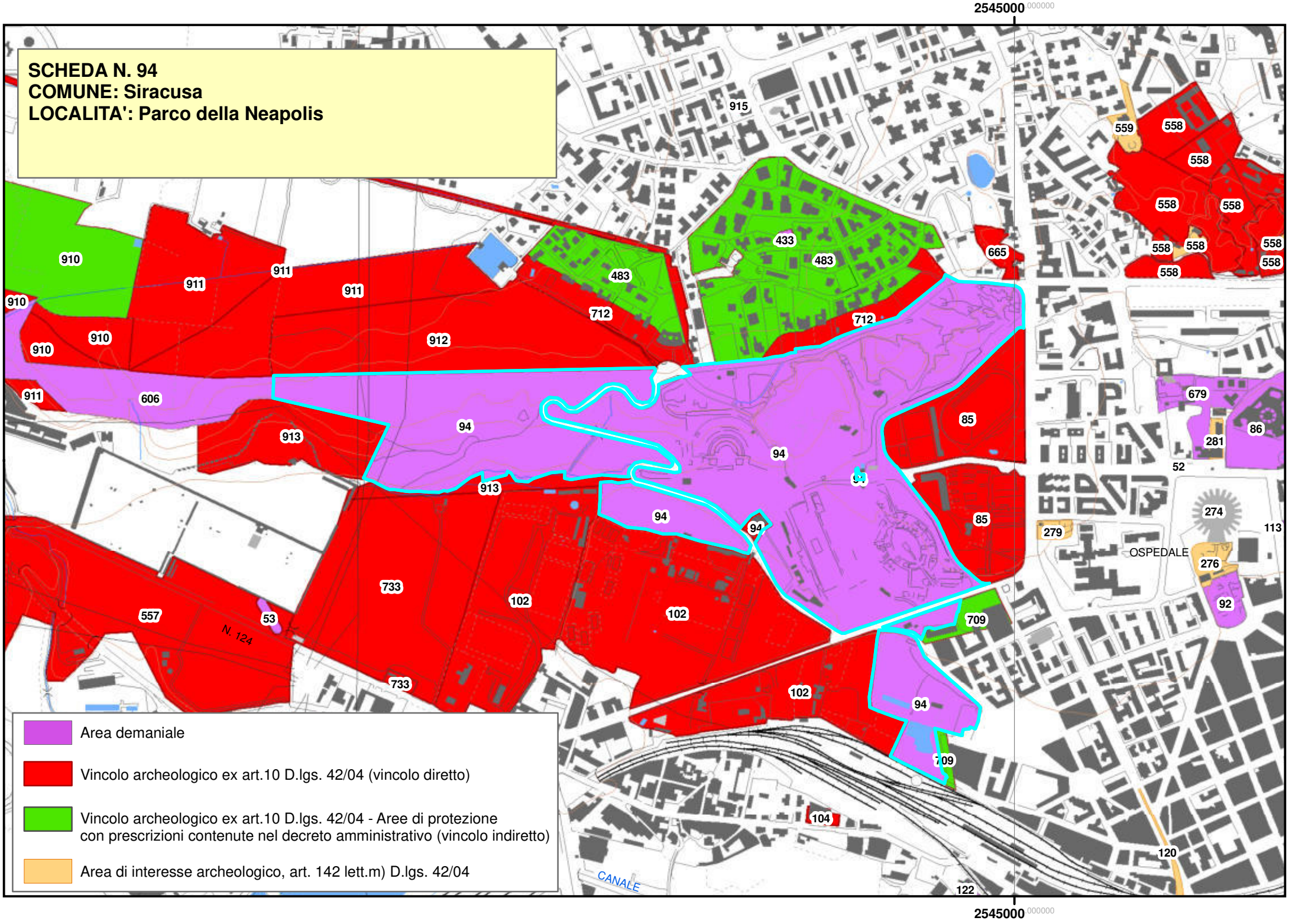
SCHEDA N. 94
COMUNE: Siracusa
LOCALITA': Parco della Neapolis
2545000
2545000
OSPEDALE
CANALE
N. 124
Area demaniale
Vincolo archeologico ex art.10 D.lgs. 42/04 (vincolo diretto)
Vincolo archeologico ex art.10 D.lgs. 42/04 - Aree di protezione con prescrizioni contenute nel decreto amministrativo (vincolo indiretto)
Area di interesse archeologico, art. 142 lett.m) D.lgs. 42/04

Regione Siciliana

Beni Archeologici

Area Soprintendenza Beni Culturali Ambientali
Servizio I
SIRACUSA

Assessorato dei Beni Culturali e Ambientali
e della Pubblica Istruzione

N. scheda	95
Ente Schedatore	89 SBCA SR
Localizzazione	
Provincia	Siracusa
Comuni interessati	Siracusa
Località	Ortigia - Chiesa di S. Pietro al Carmine
Ambito/i	17
Unità di paesaggio	
Compilazione	
Data	16/01/2006
Nome compilatore	Soprintendenza di SR
Ruolo compilatore	
Denominazione	
Manufatti isolati (chiesa); A3.3	
Periodo	
Descrizione del bene	
Decreto istitutivo	
Verbali	
Caratteristiche	
Tipo di vincolo	
Ente gestore / Proprietà	

Contesto ambientale	
Urbano	
Osservazioni	
Vincolata al parroco protempore 29.03.1911 n.364	
Pubblicazioni in GURS	
Albo Pretorio	
Documenti acquisiti	
Riferimenti topografici	
IGM f. 274 II S.O.	
Coordinate geografiche	
Coord. piana est	2546184,88878575
Coord. piana nord	4101898,41755965
Superficie	
1272,33918005991	
Notizie storiche relative al bene	
Fonti bibliografiche	
Fonti iconografiche	
Fonti archivistiche	

SCHEDA N. 95
COMUNE: Siracusa
LOCALITA': Ortigia - Chiesa di S. Pietro al Carmine

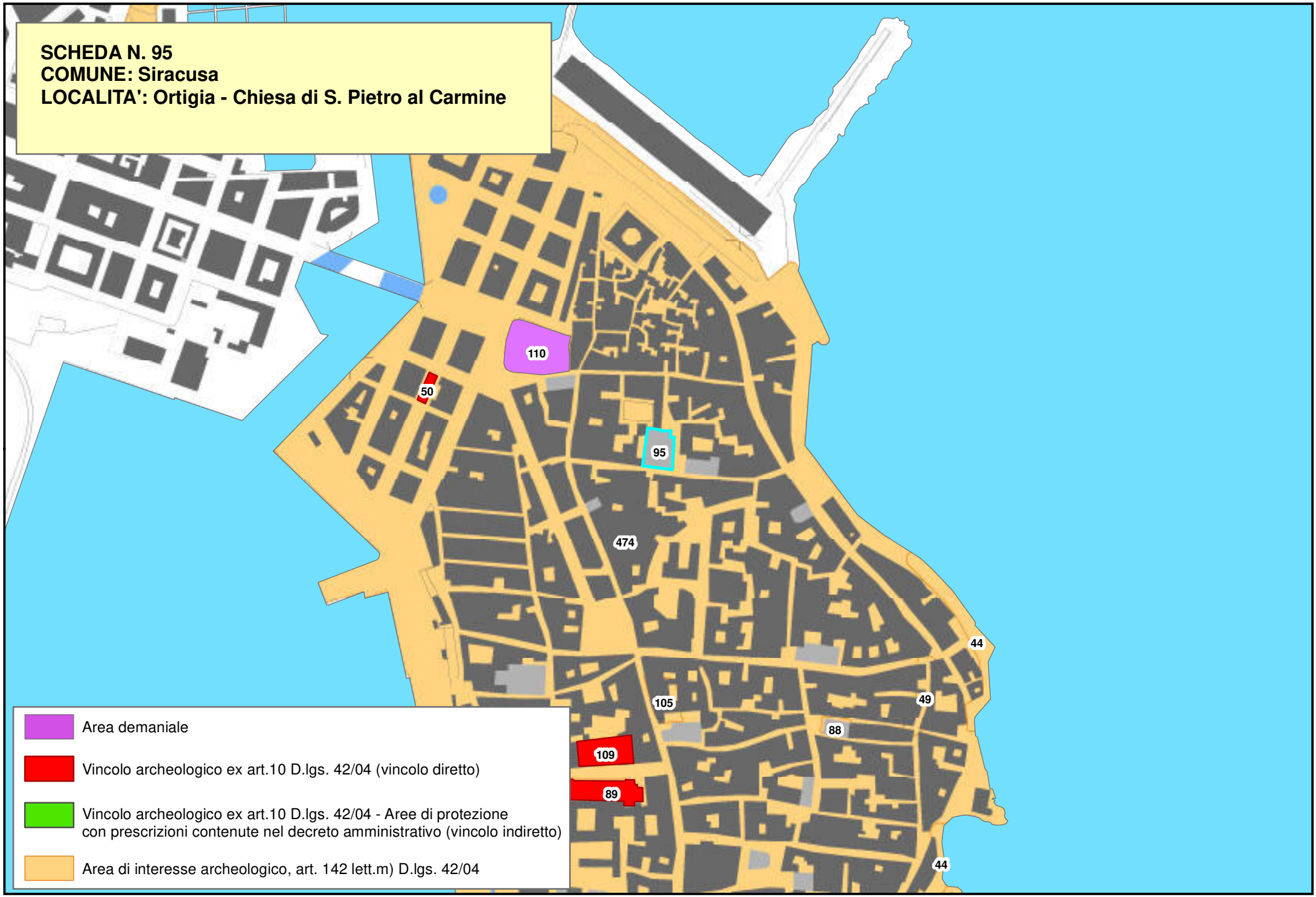

Area demaniale

Vincolo archeologico ex art.10 D.lgs. 42/04 (vincolo diretto)

Vincolo archeologico ex art.10 D.lgs. 42/04 - Aree di protezione con prescrizioni contenute nel decreto amministrativo (vincolo indiretto)

Area di interesse archeologico, art. 142 lett.m) D.lgs. 42/04

Piano Paesistico della Provincia di Siracusa

Regione Siciliana

Beni Archeologici

Area Soprintendenza Beni Culturali Ambientali
Servizio I
SIRACUSA

Assessorato dei Beni Culturali e Ambientali
e della Pubblica Istruzione

N. scheda	96
Ente Schedatore	89 SBCA SR
Localizzazione	
Provincia	Siracusa
Comuni interessati	Siracusa
Località	Ortigia – Chiesa di ?
Ambito/i	17
Unità di paesaggio	
Compilazione	
Data	16/01/2006
Nome compilatore	Soprintendenza di SR
Ruolo compilatore	
Denominazione	
Manufatti isolati (chiesa); A3.3	
Periodo	
Descrizione del bene	
Chiesa di S. Martino.	
Decreto istitutivo	
Verbali	
Caratteristiche	
Tipo di vincolo	
Ente gestore / Proprietà	
Contesto ambientale	

Urbano	
Osservazioni	
Vincolata al parroco protempore 19.01.1911 n. 63	
Pubblicazioni in GURS	
Albo Pretorio	
Documenti acquisiti	
Riferimenti topografici	
IGM f. 274 II S.O.	
Coordinate geografiche	
Coord. piana est	2546234,43455596
Coord. piana nord	4101127,87029642
Superficie	
540,67298992155	
Notizie storiche relative al bene	
Fonti bibliografiche	
Fonti iconografiche	
Fonti archivistiche	

SCHEDA N. 96
COMUNE: Siracusa
LOCALITA': Ortigia - Chiesa di San Martino

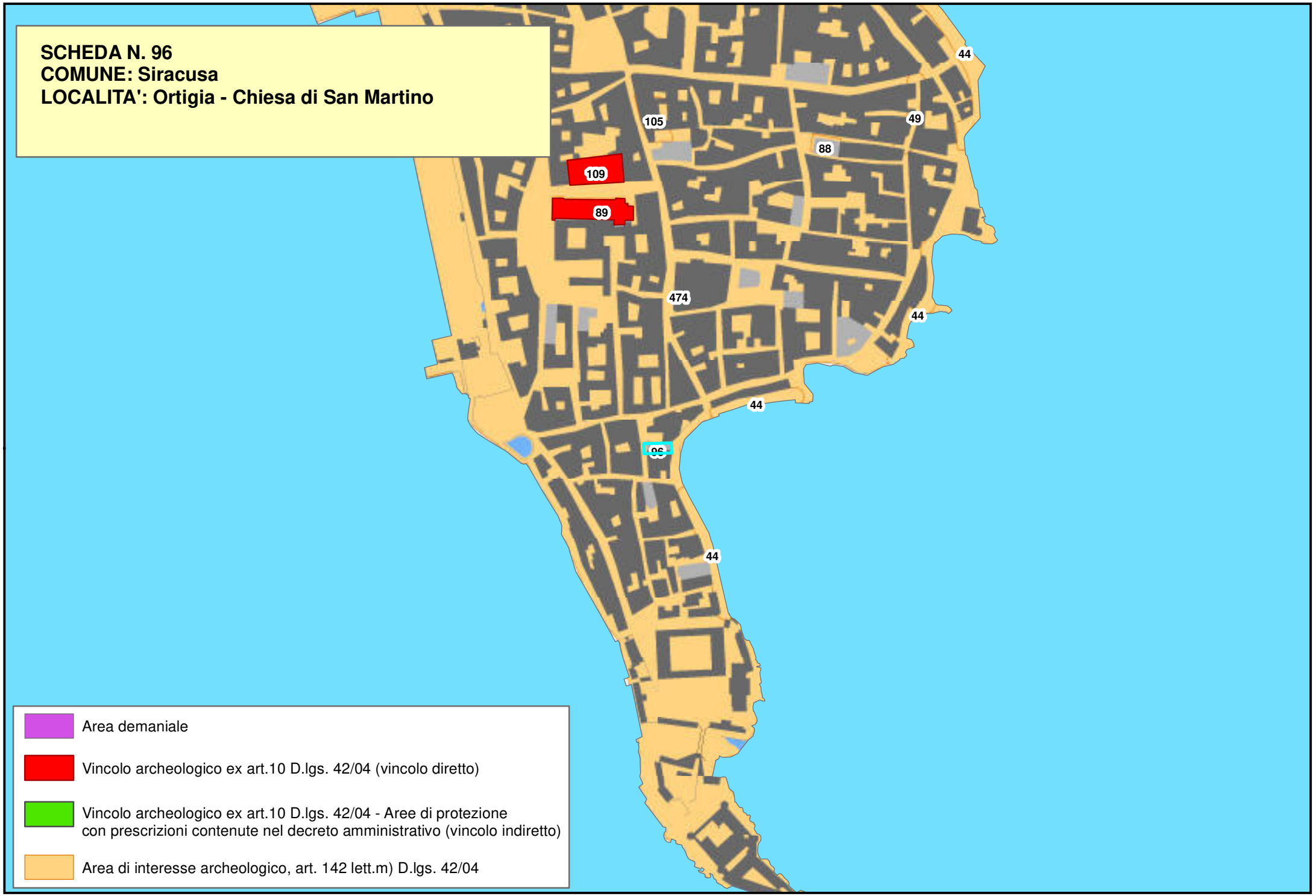

Piano Paesistico della Provincia di Siracusa

Beni Archeologici

Area Soprintendenza Beni Culturali Ambientali
Servizio I
SIRACUSA

Regione Siciliana

Assessorato dei Beni Culturali e Ambientali
e della Pubblica Istruzione

N. scheda	97
Ente Schedatore	89 SBCA SR
Localizzazione	
Provincia	Siracusa
Comuni interessati	Siracusa
Località	S. Michele
Ambito/i	17
Unità di paesaggio	
Compilazione	
Data	16/01/2006
Nome compilatore	Soprintendenza di SR
Ruolo compilatore	
Denominazione	
Insediamenti (Sepolcri classici e bizantini); A2.4	
Periodo	
Descrizione del bene	
Sepolcri classici e bizantini. Fattoria.	
Decreto istitutivo	
Verbali	
Caratteristiche	
Tipo di vincolo	Di interesse archeologico, suscettibile di vincolo
Ente gestore / Proprietà	

Contesto ambientale
Osservazioni
Località citata negli Appunti Atlante prof. Bernabò Brea. Da un sopralluogo effettuato in data 1/6/1981 non si sono riscontrati resti di tombe o frammenti superficiali. La zona è provvista di notevole interro e del tutto pianeggiante. Probabilmente la segnalazione sull'atlante è stata fatta in seguito a tracce visibili, forse l'impianto di qualche agrumeto ha occultato tali segni.
Pubblicazioni in GURS
Albo Pretorio
Documenti acquisiti
Riferimenti topografici
IGM f. 277 I N.O.
Coordinate geografiche

Coord. piana est	2541057,11464286
Coord. piana nord	4094270,60895234

Superficie
34307,102123411
Notizie storiche relative al bene
Grande fattoria formata da almeno tre diversi corpi di fabbrica di diversa età articolati attorno a due ampi cortili uno dei quali raggruppa gli edifici di abitazione e i magazzini, l'altro invece gli edifici più probabilmente legati alla conduzione agricola del fondo (stalle, fienili ecc.).
Fonti bibliografiche
Fonti iconografiche
Fonti archivistiche

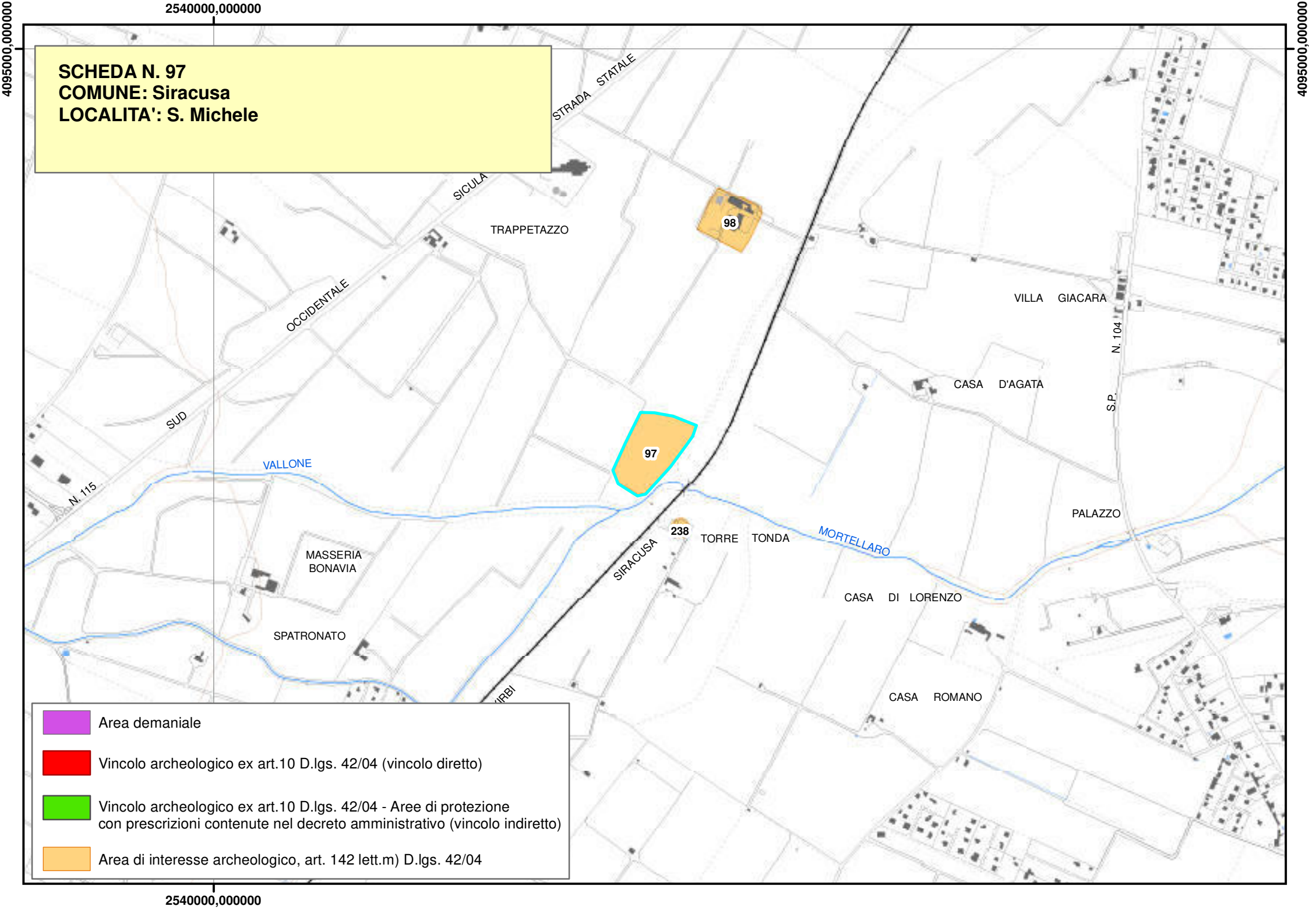
SCHEDA N. 97
COMUNE: Siracusa
LOCALITA': S. Michele
2540000,000000
4095000,000000
STRADA STATALE
SICULA
TRAPPETAZZO
98
OCCIDENTALE
VILLA GIACARA
N. 104
CASA D'AGATA
S.P.
SUD
97
VALLONE
N. 115
PALAZZO
238
TORRE TONDA
MORTELLARO
SIRACUSA
MASSERIA
BONAVIA
CASA DI LORENZO
SPATRONATO
CASA ROMANO
Area demaniale
Vincolo archeologico ex art.10 D.lgs. 42/04 (vincolo diretto)
Vincolo archeologico ex art.10 D.lgs. 42/04 - Aree di protezione
con prescrizioni contenute nel decreto amministrativo (vincolo indiretto)
Area di interesse archeologico, art. 142 lett.m) D.lgs. 42/04

Piano Paesistico della Provincia di Siracusa

Beni Archeologici

Area Soprintendenza Beni Culturali Ambientali
Servizio I
SIRACUSA

Regione Siciliana

Assessorato dei Beni Culturali e Ambientali
e della Pubblica Istruzione

N. scheda	98
Ente Schedatore	89 SBCA SR
Localizzazione	
Provincia	Siracusa
Comuni interessati	Siracusa
Località	S. Michele
Ambito/i	17
Unità di paesaggio	
Compilazione	
Data	16/01/2006
Nome compilatore	Soprintendenza di SR
Ruolo compilatore	
Denominazione	
Insediamenti (Sepolcri classici e bizantini); A2.4	
Periodo	
Descrizione del bene	
Fattoria.	
Decreto istitutivo	
Verbali	
Caratteristiche	
Tipo di vincolo	Di interesse archeologico, suscettibile di vincolo
Ente gestore / Proprietà	

Contesto ambientale	
Osservazioni	
Località citata negli Appunti Atlante prof. Bernabò Brea. Da un sopralluogo effettuato in data 1/6/1981 non si sono riscontrati resti di tombe o frammenti superficiali.	
Pubblicazioni in GURS	
Albo Pretorio	
Documenti acquisiti	
Riferimenti topografici	
IGM f. 277 I N.O.	
Coordinate geografiche	
Coord. piana est	2541173,43908111
Coord. piana nord	4094622,64504642
Superficie	
12685,831971184	
Notizie storiche relative al bene	
Grande fattoria formata da almeno tre corpi di fabbrica di diversa età articolati attorno a due ampi cortili uno dei quali raggruppa gli edifici di abitazione e i magazzini, l'altro invece gli edifici più legati alla conduzione agricola del fondo (stalle, fienili ecc.).	
Fonti bibliografiche	

Fonti iconografiche
Fonti archivistiche

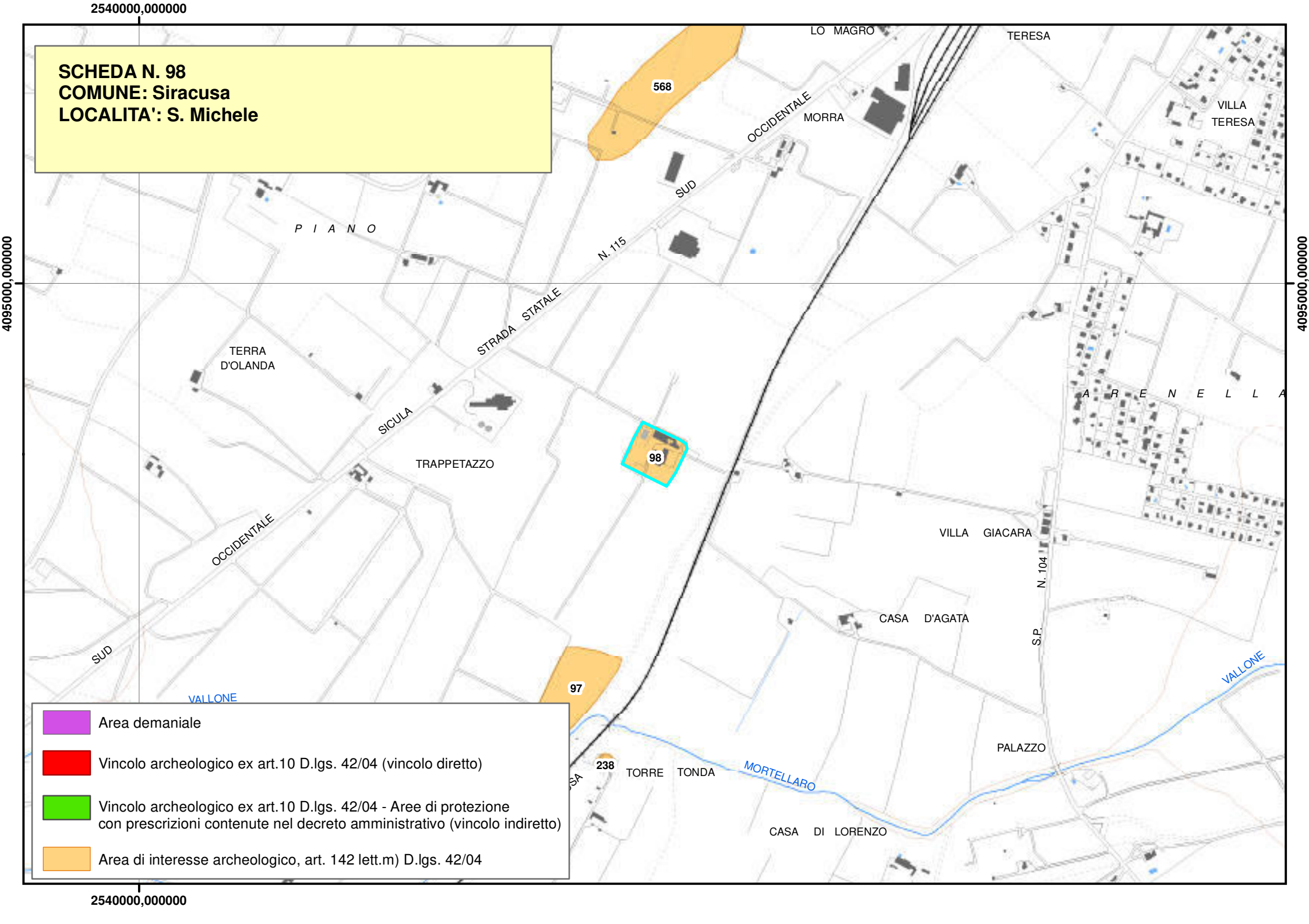
SCHEDA N. 98
COMUNE: Siracusa
LOCALITA': S. Michele
2540000,000000
4095000,000000
LO MAGRO
TERESA
568
OCCIDENTALE
MORRA
VILLA TERESA
SUD
P I A N O
N. 115
STRADA STATALE
TERRA D'OLANDA
SICULA
TRAPPETAZZO
98
A R E N E L L A
OCCIDENTALE
VILLA GIACARA
N. 104
CASA D'AGATA
S.P.
SUD
VALLONE
97
VALLONE
PALAZZO
238
TORRE TONDA
MORTELLARO
CASA DI LORENZO
Area demaniale
Vincolo archeologico ex art.10 D.lgs. 42/04 (vincolo diretto)
Vincolo archeologico ex art.10 D.lgs. 42/04 - Aree di protezione con prescrizioni contenute nel decreto amministrativo (vincolo indiretto)
Area di interesse archeologico, art. 142 lett.m) D.lgs. 42/04

Piano Paesistico della Provincia di Siracusa

Beni Archeologici

Area Soprintendenza Beni Culturali Ambientali
Servizio I
SIRACUSA

Regione Siciliana

Assessorato dei Beni Culturali e Ambientali
e della Pubblica Istruzione

N. scheda	99
Ente Schedatore	89 SBCA SR
Localizzazione	
Provincia	Siracusa
Comuni interessati	Siracusa
Località	Riviera Dionisio il Grande
Ambito/i	17
Unità di paesaggio	
Compilazione	
Data	13/01/2006
Nome compilatore	Soprintendenza di SR
Ruolo compilatore	
Denominazione	
Manufatti isolati (Ipogei); A3	
Periodo	
Descrizione del bene	
Ipogei Attanasio, Branciamore,Troia-Salasso, Fortuna, Monteforte, Trigilia; Nel tratto di spiaggia denominata "Pietralonga"si trova il primo, con corridoio a croce con tombe inviolate, vi si accedeva per una scala parte scavata nella roccia e parte costruita nella muratura. Di epoca precostantiniana fine III inizii IV d.C. A poche decine di metri dal precedente ne esiste un altro nella parte media del declivio meridionale, l'ingresso è dal lato di ponente.	
Decreto istitutivo	

Verbali	
Caratteristiche	
Tipo di vincolo	
Ente gestore / Proprietà	
Contesto ambientale	
Osservazioni	
Nel 1961, durante lavori di sbancamento ne furono rinvenuti altri due ampi e molto articolati.	
Pubblicazioni in GURS	
Albo Pretorio	
Documenti acquisiti	
Riferimenti topografici	
IGM f. 274 II S.O.	
Coordinate geografiche	
Coord. piana est	2546195,67516651
Coord. piana nord	4102973,36373064
Superficie	
313,952644032704	
Notizie storiche relative al bene	
Ipogeo Troia, di epoca cristiana, con arcosoli polisomi già saccheggiati in antico. Alcuni sarcofagi erano rivestiti di marmo, vi si rinvennero un gran numero di lucerne, (metà IV sec. d. C. primi del V d.C.; Ip. Fortuna consta di quattro e cinque camere in origine separate; Ip. Monteforte con numerose tombe terragne e qualche arcosolio. Conserva ancora suppellettili che presentava al momento del rinvenimento, anche se ora ridotte in frammenti; Ip. Trigilia al centro di una cameretta quadrata, emerge un grande sarcofago ricavato nella roccia. Sul piccolo corridoio cadono normalmente 4 arcosoli con 10 grandi fosse.	
Fonti bibliografiche	
cfr. Orsi, Not. Scavi, 1909 pag. 363 e seg.; Orsi, Not. Scavi 1915.	
Fonti iconografiche	
Fonti archivistiche	

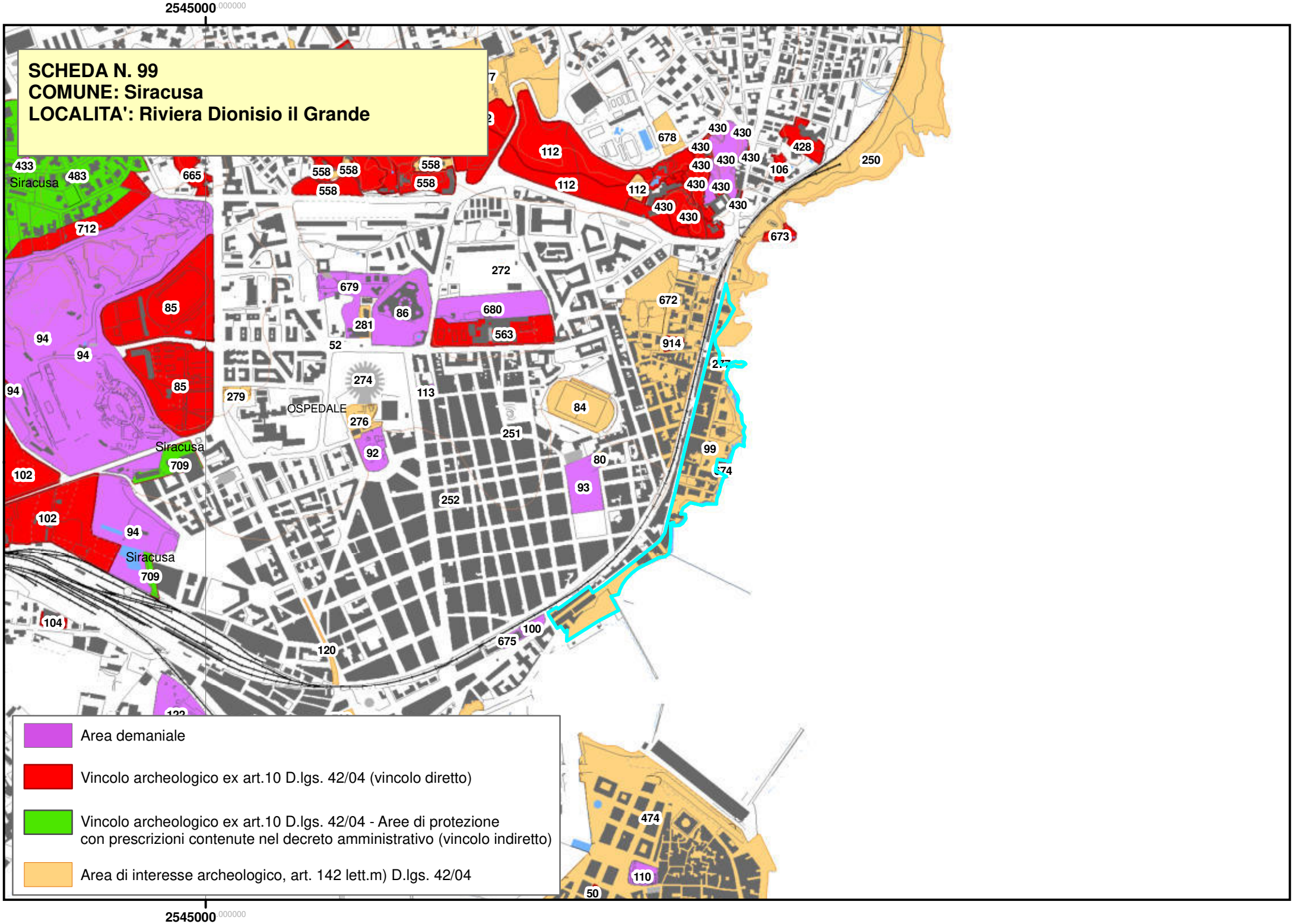
2545000 000000
SCHEDA N. 99
COMUNE: Siracusa
LOCALITA': Riviera Dionisio il Grande
Siracusa
OSPEDALE
Area demaniale
Vincolo archeologico ex art.10 D.lgs. 42/04 (vincolo diretto)
Vincolo archeologico ex art.10 D.lgs. 42/04 - Aree di protezione con prescrizioni contenute nel decreto amministrativo (vincolo indiretto)
Area di interesse archeologico, art. 142 lett.m) D.lgs. 42/04
2545000 000000

Piano Paesistico della Provincia di Siracusa

Regione Siciliana

Beni Archeologici

Area Soprintendenza Beni Culturali Ambientali
Servizio I
SIRACUSA

Assessorato dei Beni Culturali e Ambientali
e della Pubblica Istruzione

N. scheda	100
Ente Schedatore	89 SBCA SR
Localizzazione	
Provincia	Siracusa
Comuni interessati	Siracusa
Località	Via dell'Arsenale
Ambito/i	17
Unità di paesaggio	
Compilazione	
Data	13/01/2006
Nome compilatore	Soprintendenza di SR
Ruolo compilatore	
Denominazione	
Impianto produttivo; A2.6	
Periodo	
Descrizione del bene	
Resti di strutture create per l'impianto dell'arsenale greco, resti di muro di età greca.	
Decreto istitutivo	
Verbali	
Caratteristiche	
Tipo di vincolo	
Ente gestore / Proprietà	Demanio della Regione Siciliana, ramo Beni Culturali

Contesto ambientale	
Urbano	
Osservazioni	
Pubblicazioni in GURS	
Albo Pretorio	
Documenti acquisiti	
Riferimenti topografici	
IGM f. 274 II S.O.	
Coordinate geografiche	
Coord. piana est	2545788,55829814
Coord. piana nord	4102606,64187556
Superficie	
1723,04732928335	
Notizie storiche relative al bene	
Fonti bibliografiche	
Cultrera, Not. Scavi del 1954 pag. 114.	
Fonti iconografiche	
Fonti archivistiche	

2545000,000000

SCHEDA N. 100
COMUNE: Siracusa
LOCALITA': Via dell'Arsenale

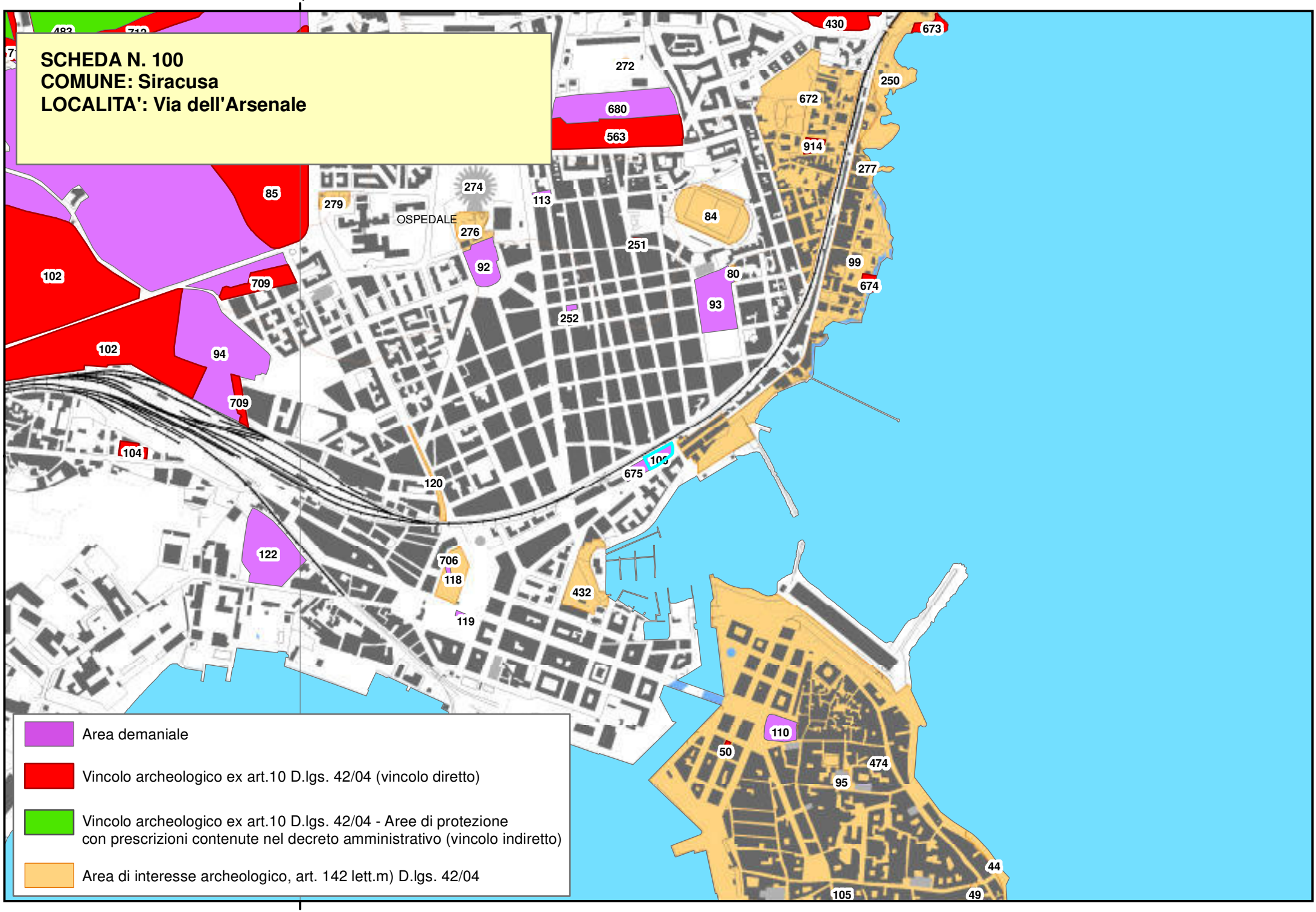

Area demaniale

Vincolo archeologico ex art.10 D.lgs. 42/04 (vincolo diretto)

Vincolo archeologico ex art.10 D.lgs. 42/04 - Aree di protezione con prescrizioni contenute nel decreto amministrativo (vincolo indiretto)

Area di interesse archeologico, art. 142 lett.m) D.lgs. 42/04

2545000,000000

Piano Paesistico della Provincia di Siracusa

Beni Archeologici

Area Soprintendenza Beni Culturali Ambientali
Servizio I
SIRACUSA

Regione Siciliana

Assessorato dei Beni Culturali e Ambientali
e della Pubblica Istruzione

N. scheda	101
Ente Schedatore	89 SBCA SR
Localizzazione	
Provincia	Siracusa
Comuni interessati	Siracusa
Località	Epipoli - Fondo Ferrante
Ambito/i	17
Unità di paesaggio	
Compilazione	
Data	16/01/2006
Nome compilatore	Soprintendenza SR
Ruolo compilatore	
Denominazione	
Manufatti Isolati; A3	
Periodo	
Descrizione del bene	
Resti di edificio	
Decreto istitutivo	
Verbali	
Caratteristiche	
Tipo di vincolo	
Ente gestore / Proprietà	
Contesto ambientale	

Osservazioni	
Pubblicazioni in GURS	
Albo Pretorio	
Documenti acquisiti	
Riferimenti topografici	
IGM f. 274 II N.O.	
Coordinate geografiche	
Coord. piana est	2541746,47290055
Coord. piana nord	4104418,07769181
Superficie	
9985,09025475516	
Notizie storiche relative al bene	
Lungo la strada provinciale che porta a Belvedere, 300 m dopo l'abitato di Villaggio Miano sulla destra, grandi blocchi squadrati, rocchi di colonne con scanalature e tracce d'intonaco, manufatti in basalto.	
Fonti bibliografiche	
Fonti iconografiche	
Fonti archivistiche	

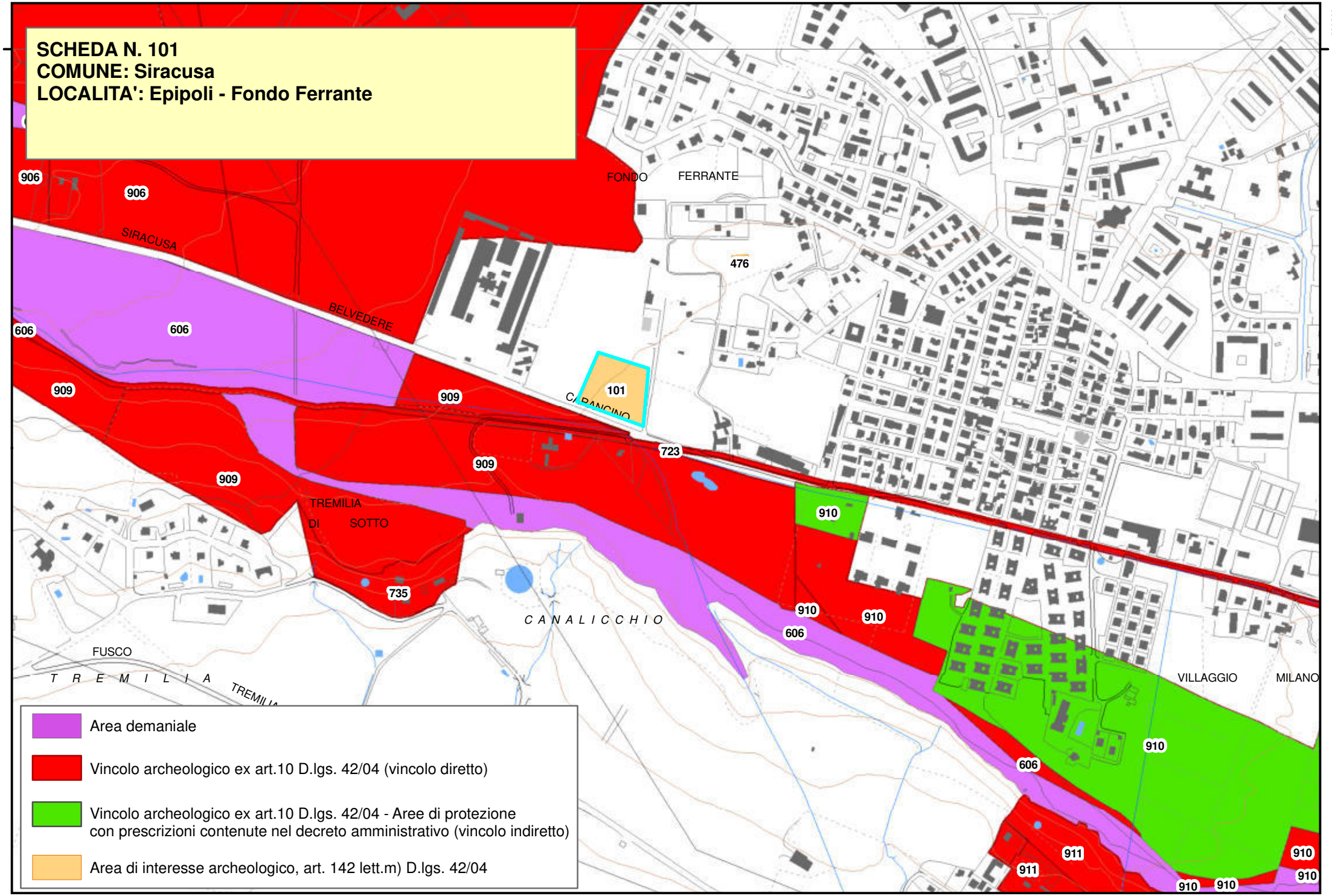
SCHEDA N. 101
COMUNE: Siracusa
LOCALITA': Epipoli - Fondo Ferrante
4105000
4105000
FONDO
FERRANTE
SIRACUSA
BELVEDERE
CARANCINO
TREMILIA
DI
SOTTO
CANALICCHIO
FUSCO
TREMILIA
VILLAGGIO
MILANO
906
906
606
606
909
909
909
909
101
723
476
910
910
910
606
735
606
910
911
911
910
910
910
910
Area demaniale
Vincolo archeologico ex art.10 D.lgs. 42/04 (vincolo diretto)
Vincolo archeologico ex art.10 D.lgs. 42/04 - Aree di protezione
con prescrizioni contenute nel decreto amministrativo (vincolo indiretto)
Area di interesse archeologico, art. 142 lett.m) D.lgs. 42/04

Piano Paesistico della Provincia di Siracusa

Beni Archeologici

Area Soprintendenza Beni Culturali Ambientali
Servizio I
SIRACUSA

Regione Siciliana

Assessorato dei Beni Culturali e Ambientali
e della Pubblica Istruzione

N. scheda	102
Ente Schedatore	89 SBCA SR
Localizzazione	
Provincia	Siracusa
Comuni interessati	Siracusa
Località	Viale Paolo Orsi
Ambito/i	17
Unità di paesaggio	
Compilazione	
Data	16/01/2006
Nome compilatore	Soprintendenza di SR
Ruolo compilatore	
Denominazione	
Resti del quartiere urbano della Neapolis	
Periodo	
Descrizione del bene	
Nella zona fra parco della Neapolis e Fusco ampi resti del quartiere ellenistico della Neapolis con strade e isolati (v. scavi Gentili). Nella zona a Sud dell'Anfiteatro sono presenti scarichi di fornace o di empori ellenistici di un vicino quartiere ceramico (P. Orsi) rinvenuti durante lo scavo della ferrovia Siracusa – Vizzini.	
Decreto istitutivo	
DD.MM.//1955/06/14; DD.MM.//1955/08/17	
Verbali	

Caratteristiche	
Tipo di vincolo	L.1089/1939
Ente gestore / Proprietà	
Contesto ambientale	
Urbano	
Osservazioni	
Pubblicazioni in GURS	
Albo Pretorio	
Documenti acquisiti	
Riferimenti topografici	
Coordinate geografiche	
Coord. piana est	2544406,0782979
Coord. piana nord	4103064,45501452
Superficie	
21272,0163182282	
Notizie storiche relative al bene	
Fonti bibliografiche	
Fonti iconografiche	

Fonti archivistiche

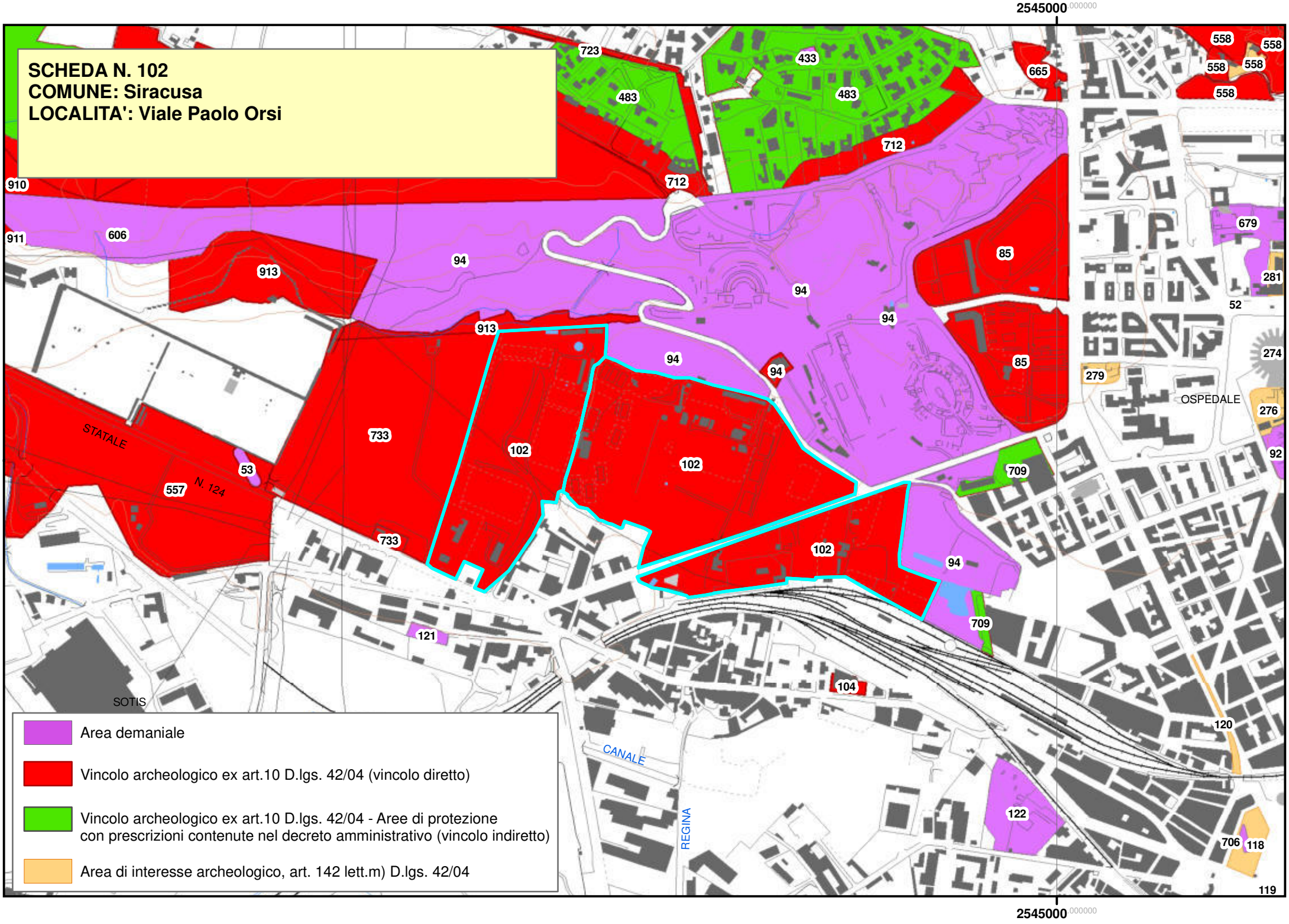
SCHEDA N. 102
COMUNE: Siracusa
LOCALITA': Viale Paolo Orsi
2545000.000000
Area demaniale
Vincolo archeologico ex art.10 D.lgs. 42/04 (vincolo diretto)
Vincolo archeologico ex art.10 D.lgs. 42/04 - Aree di protezione con prescrizioni contenute nel decreto amministrativo (vincolo indiretto)
Area di interesse archeologico, art. 142 lett.m) D.lgs. 42/04
STATALE
N. 124
SOTIS
CANALE
REGINA
OSPEDALE
723
433
483
665
558
712
910
911
606
913
94
85
679
281
52
274
279
276
92
733
102
53
557
709
121
104
120
122
706
118
119

Piano Paesistico della Provincia di Siracusa

Beni Archeologici

Area Soprintendenza Beni Culturali Ambientali
Servizio I
SIRACUSA

Regione Siciliana

Assessorato dei Beni Culturali e Ambientali
e della Pubblica Istruzione

N. scheda	104
Ente Schedatore	89 SBCA SR
Localizzazione	
Provincia	Siracusa
Comuni interessati	Siracusa
Località	Viale Ermocrate
Ambito/i	17
Unità di paesaggio	
Compilazione	
Data	16/01/2006
Nome compilatore	Soprintendenza di SR
Ruolo compilatore	
Denominazione	
Necropoli; A2.2	
Periodo	
Età Arcaica	
Descrizione del bene	
La necropoli è costituita da una cinquantina di tombe con orientamento est-ovest vicinissime l'una all'altra. Si tratta di sarcofagi monolitici coperti da un lastrone o da una serie di tre; di fosse scavate nel terreno talvolta precedute da controfosse e di inumazioni nella terra nuda. Le deposizioni infantili sono in nuda terra o in bacile bronzeo con bordo perlinato o in anfore corinzie di tipo A. Il corredo composto di oggetti personali (spilloni in ferro a globbetti, fibula di bronzo a navicella, pettine d'avorio) mentre il materiale ceramico pertinente il rito funebre si trova all'esterno, in un angolo ed è costituito perlopiù da kotilai.	
Decreto istitutivo	
D.A.//1992/07/22//n.6040	
Verbali	
Caratteristiche	
Tipo di vincolo	L.1089/1939/art. 1
Ente gestore / Proprietà	
Contesto ambientale	
Osservazioni	
Pubblicazioni in GURS	
Albo Pretorio	
Documenti acquisiti	
Riferimenti topografici	
IGM f. 274 II S.O.	
Coordinate geografiche	
Coord. piana est	2544641,21308765
Coord. piana nord	4102620,7582864
Superficie	
3760,91069048542	
Notizie storiche relative al bene	
Scavo 1992 effettuato in occasione dei lavori di sbancamento ad ovest della stazione ferroviaria.	
Fonti bibliografiche	
B. Basile, Kokalos XXXIX-XL 1993-1994, tomo II 2 pp. 1319-1322	
Fonti iconografiche	
Fonti archivistiche	

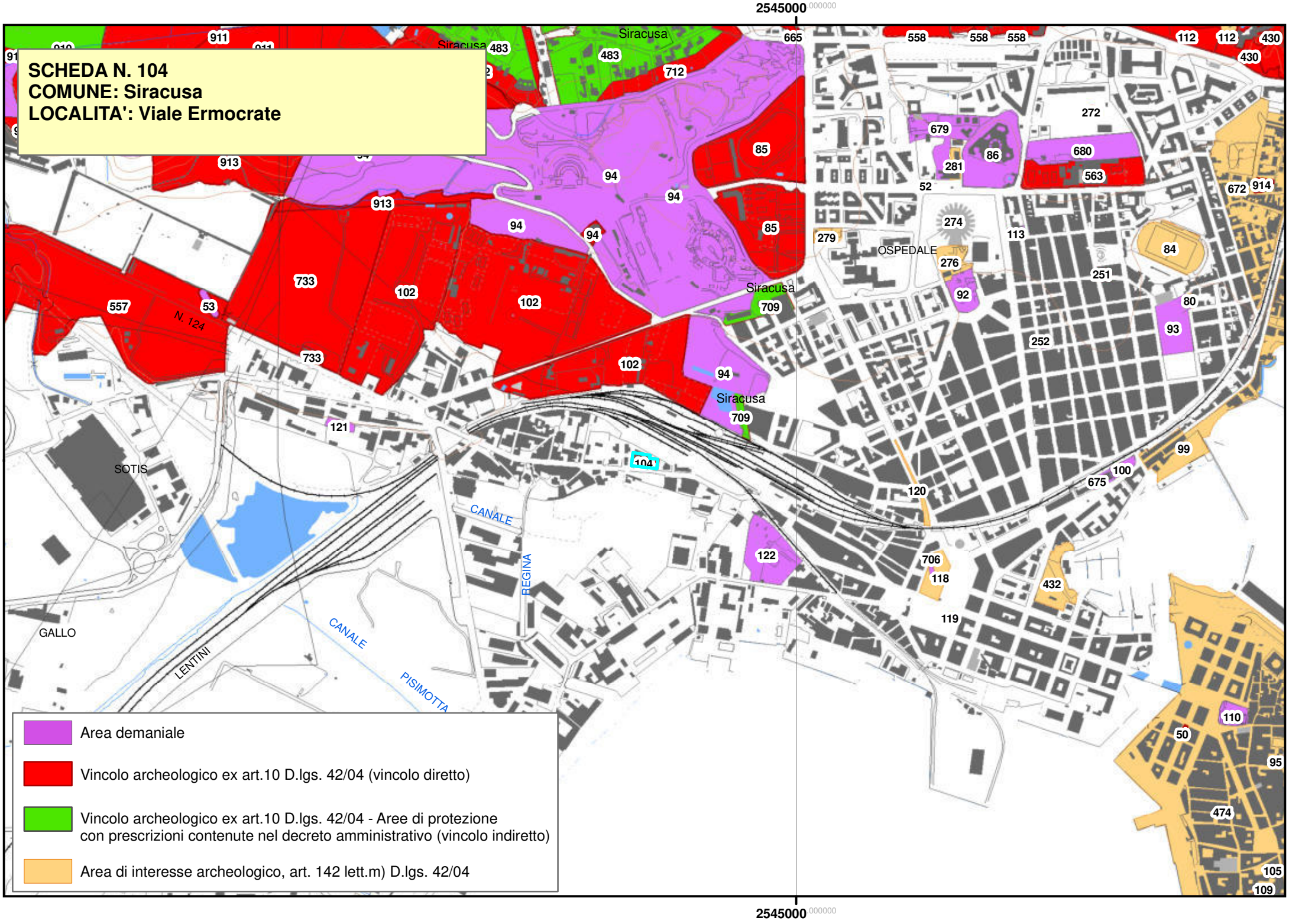
2545000
2545000
SCHEDA N. 104
COMUNE: Siracusa
LOCALITA': Viale Ermocrate
Siracusa
OSPEDALE
SOTIS
GALLO
LENTINI
CANALE
REGINA
CANALE
PISIMOTTA
N. 124
Area demaniale
Vincolo archeologico ex art.10 D.lgs. 42/04 (vincolo diretto)
Vincolo archeologico ex art.10 D.lgs. 42/04 - Aree di protezione con prescrizioni contenute nel decreto amministrativo (vincolo indiretto)
Area di interesse archeologico, art. 142 lett.m) D.lgs. 42/04

Piano Paesistico della Provincia di Siracusa

Regione Siciliana

Beni Archeologici

Area Soprintendenza Beni Culturali Ambientali
Servizio I
SIRACUSA

Assessorato dei Beni Culturali e Ambientali
e della Pubblica Istruzione

N. scheda	105
Ente Schedatore	89 SBCA SR
Localizzazione	
Provincia	Siracusa
Comuni interessati	Siracusa
Località	Ortigia – Via Roma
Ambito/i	17
Unità di paesaggio	
Compilazione	
Data	16/01/2006
Nome compilatore	Soprintendenza di SR
Ruolo compilatore	
Denominazione	
Insediamenti; A2	
Periodo	
Descrizione del bene	
Edifici dell'impianto arcaico di Siracusa.	
Decreto istitutivo	
Verbali	
Caratteristiche	
Tipo di vincolo	
Ente gestore / Proprietà	
Contesto ambientale	

Urbano	
Osservazioni	
Pubblicazioni in GURS	
Albo Pretorio	
Documenti acquisiti	
Riferimenti topografici	
IGM f. 274 II S.O.	
Coordinate geografiche	
Coord. piana est	2546191,183346
Coord. piana nord	4101624,41232154
Superficie	
1540,77852232219	
Notizie storiche relative al bene	
Resti di edifici dal primo impianto urbano arcaico di Ortigia alle successive fasi; resti di fondi di capanna di età castellucciana di forma ovoidale. Avanzi di muri antichi e resti di strutture varie.	
Fonti bibliografiche	
Fonti iconografiche	
Fonti archivistiche	

SCHEDA N. 105
COMUNE: Siracusa
LOCALITA': Ortigia - Via Roma
95
474
44
105
49
88
109
89
44
44
96
44
Area demaniale
Vincolo archeologico ex art.10 D.lgs. 42/04 (vincolo diretto)
Vincolo archeologico ex art.10 D.lgs. 42/04 - Aree di protezione con prescrizioni contenute nel decreto amministrativo (vincolo indiretto)
Area di interesse archeologico, art. 142 lett.m) D.lgs. 42/04

Piano Paesistico della Provincia di Siracusa

Regione Siciliana

Beni Archeologici

Area Soprintendenza Beni Culturali Ambientali
Servizio I
SIRACUSA

Assessorato dei Beni Culturali e Ambientali
e della Pubblica Istruzione

N. scheda	106
Ente Schedatore	89 SBCA SR
Localizzazione	
Provincia	Siracusa
Comuni interessati	Siracusa
Località	Vicolo Abruzzi
Ambito/i	17
Unità di paesaggio	
Compilazione	
Data	16/01/2006
Nome compilatore	Soprintendenza di SR
Ruolo compilatore	
Denominazione	
Impianto produttivo; A2.6	
Periodo	
Descrizione del bene	
Latomie di superficie.	
Decreto istitutivo	
D.A.//1977/03/30//n.1250	
Verbali	
Caratteristiche	
Tipo di vincolo	L.1089/1939/art. 1, 3
Ente gestore / Proprietà	
Contesto ambientale	

Urbano	
Osservazioni	
Pubblicazioni in GURS	
Albo Pretorio	
Documenti acquisiti	
Riferimenti topografici	
IGM f. 274 II S.O.	
Coordinate geografiche	
Coord. piana est	2546400,6243831
Coord. piana nord	4103729,70360896
Superficie	
5509,81101671463	
Notizie storiche relative al bene	
Fonti bibliografiche	
Fonti iconografiche	
Fonti archivistiche	

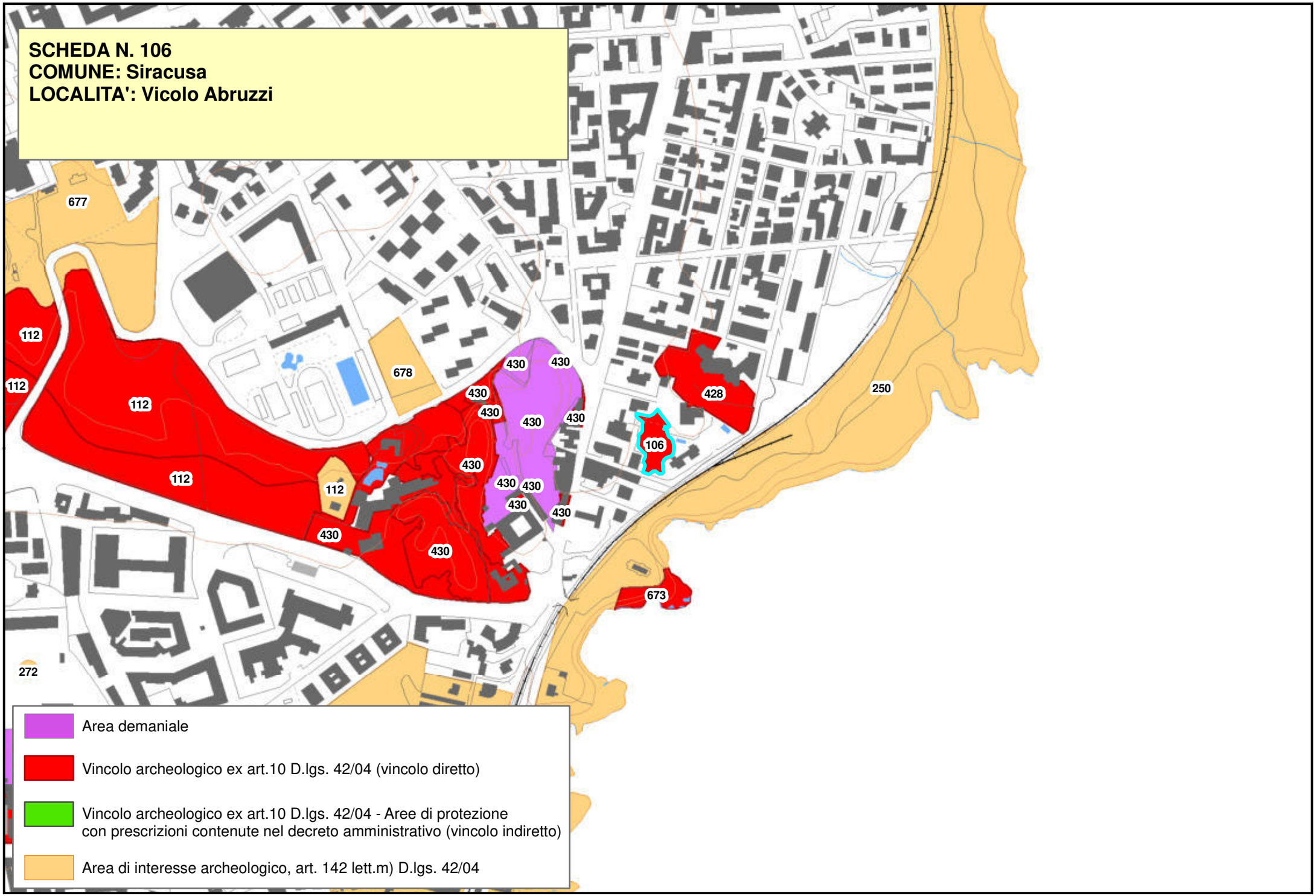
SCHEDA N. 106
COMUNE: Siracusa
LOCALITA': Vicolo Abruzzi
677
112
112
112
112
112
678
430
430
430
430
430
430
430
430
430
430
430
430
428
106
250
673
272
Area demaniale
Vincolo archeologico ex art.10 D.lgs. 42/04 (vincolo diretto)
Vincolo archeologico ex art.10 D.lgs. 42/04 - Aree di protezione con prescrizioni contenute nel decreto amministrativo (vincolo indiretto)
Area di interesse archeologico, art. 142 lett.m) D.lgs. 42/04

Piano Paesistico della Provincia di Siracusa

Beni Archeologici

Area Soprintendenza Beni Culturali Ambientali
Servizio I
SIRACUSA

Regione Siciliana

Assessorato dei Beni Culturali e Ambientali
e della Pubblica Istruzione

Fonti iconografiche
Fonti archivistiche

N. scheda	107
Ente Schedatore	89 SBCA SR
Localizzazione	
Provincia	Siracusa
Comuni interessati	Siracusa
Località	Ognina
Ambito/i	17
Unità di paesaggio	
Compilazione	
Data	16/01/2006
Nome compilatore	Soprintendenza di SR
Ruolo compilatore	
Denominazione	
Centro abitato neolitico e chiesetta bizantina; A1	
Periodo	
Descrizione del bene	
Insediamenti preistorici e chiesetta bizantina, sepolcro bizantino.	
Decreto istitutivo	
Verbali	
Caratteristiche	
Tipo di vincolo	
Ente gestore / Proprietà	

Contesto ambientale	
Osservazioni	
Pubblicazioni in GURS	
Albo Pretorio	
Documenti acquisiti	
Riferimenti topografici	
IGM f. 277 I N.O.	
Coordinate geografiche	
Coord. piana est	2543181,13443678
Coord. piana nord	4092774,19309692
Superficie	
112540,753559383	
Notizie storiche relative al bene	
Sul litorale tracce esigue del fossato di protezione di un villaggio costiero della facies di Stentinello inghiottito dall'erosione marina. Necropoli connessa all'abitato dell'età del bronzo a m 400 dal porto canale. Sull'isoletta dell'Ognina tracce di vita dall'età neolitica (Stentinelliana) a tutta l'età del bronzo con cultura maltese tipo Tarxen. Tomba a corridoio della stessa cultura. Chiesetta di età bizantina.	
Fonti bibliografiche	

SCHEDA N. 107
COMUNE: Siracusa
LOCALITA': Ognina
S.P. N. 104
MASSERIA
LI
GRECI
MASSERIA
CUBA
259
259
259
107
107
S.P. N. 104
CASA RISCICA
Area demaniale
Vincolo archeologico ex art.10 D.lgs. 42/04 (vincolo diretto)
Vincolo archeologico ex art.10 D.lgs. 42/04 - Aree di protezione
con prescrizioni contenute nel decreto amministrativo (vincolo indiretto)
Area di interesse archeologico, art. 142 lett.m) D.lgs. 42/04

Piano Paesistico della Provincia di Siracusa

Beni Archeologici

Area Soprintendenza Beni Culturali Ambientali
Servizio I
SIRACUSA

Regione Siciliana

Assessorato dei Beni Culturali e Ambientali
e della Pubblica Istruzione

N. scheda	109
Ente Schedatore	89 SBCA SR
Localizzazione	
Provincia	Siracusa
Comuni interessati	Siracusa
Località	Ortigia - Tempio Ionico
Ambito/i	17
Unità di paesaggio	
Compilazione	
Data	16/01/2006
Nome compilatore	Soprintendenza di SR
Ruolo compilatore	
Denominazione	
Manufatti isolati (Tempio) ; A3.2	
Periodo	
Descrizione del bene	
Il Tempio Ionico, posto sotto l'attuale Palazzo Vermexio, probabilmente non fu mai completato. Precede di qualche decennio la costruzione dell'Athenaion. Sul sito, abbandonato dopo la sospensione dei lavori, furono impiantate strutture urbane di varie epoche dalla greca all'attuale. L'area sacra dell'attuale via Minerva lo legava all'Athenaion. Era localizzato con più esattezza sotto l'ex Chiesa di San Sebastianello.	
Decreto istitutivo	
Verbali	

Caratteristiche	
Tipo di vincolo	
Ente gestore / Proprietà	Demanio comunale
Contesto ambientale	
Urbano	
Osservazioni	
Pubblicazioni in GURS	
Albo Pretorio	
Documenti acquisiti	
Riferimenti topografici	
IGM f. 274 II S.O.	
Coordinate geografiche	
Coord. piana est	2546127,65447312
Coord. piana nord	4101567,63041092
Superficie	
1747,85789189898	
Notizie storiche relative al bene	
Fonti bibliografiche	
Fonti iconografiche	

Fonti archivistiche

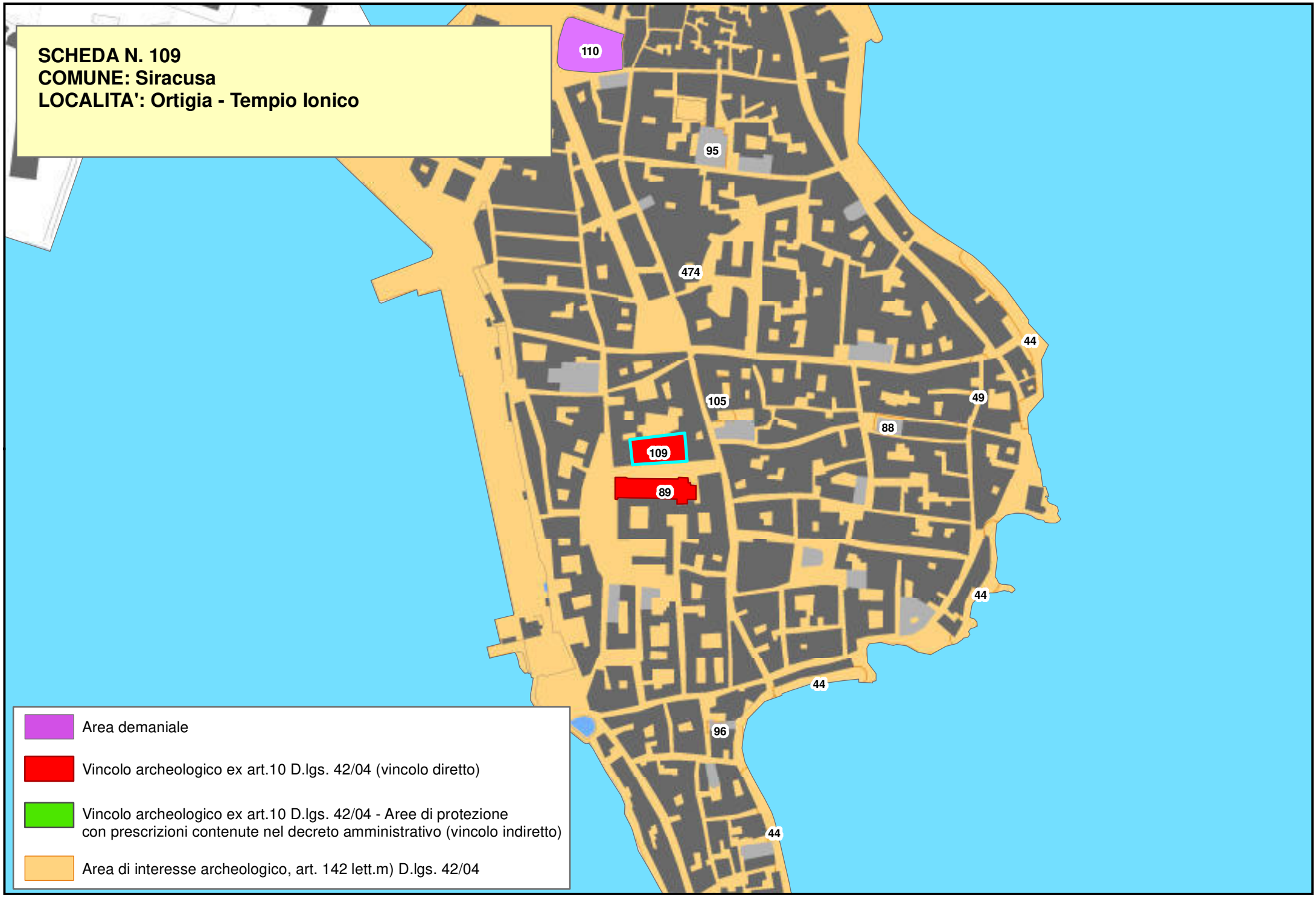
SCHEDA N. 109
COMUNE: Siracusa
LOCALITA': Ortigia - Tempio Ionico
110
95
474
44
105
49
88
109
89
44
44
96
44
Area demaniale
Vincolo archeologico ex art.10 D.lgs. 42/04 (vincolo diretto)
Vincolo archeologico ex art.10 D.lgs. 42/04 - Aree di protezione con prescrizioni contenute nel decreto amministrativo (vincolo indiretto)
Area di interesse archeologico, art. 142 lett.m) D.lgs. 42/04

Piano Paesistico della Provincia di Siracusa

Beni Archeologici

Area Soprintendenza Beni Culturali Ambientali
Servizio I
SIRACUSA

Regione Siciliana

Assessorato dei Beni Culturali e Ambientali
e della Pubblica Istruzione

N. scheda	110
Ente Schedatore	89 SBCA SR
Localizzazione	
Provincia	Siracusa
Comuni interessati	Siracusa
Località	Ortigia - Apollonion
Ambito/i	17
Unità di paesaggio	
Compilazione	
Data	16/01/2006
Nome compilatore	Soprintendenza di SR
Ruolo compilatore	
Denominazione	
Manufatti isolati (Tempio); A3.2	
Periodo	
Descrizione del bene	
Tempio dorico arcaico (è il più antico della Sicilia) e zona sacra annessa. Nel corso dello scavo eseguito per la fondazione del Credito Italiano, si rinvennero elementi di coroplastica legati al culto di Artemide forse pertinenti all'area sacra del tempio che l'iscrizione sul crepidoma attribuisce ad Apollo. In età bizantina fu trasformato in chiesa, in età spagnola fu inglobato nell'area della caserma.	
Decreto istitutivo	
Verbali	

Caratteristiche	
Tipo di vincolo	
Ente gestore / Proprietà	Demanio della Regione Siciliana, ramo Beni Culturali
Contesto ambientale	
Urbano	
Osservazioni	
Pubblicazioni in GURS	
Albo Pretorio	
Documenti acquisiti	
Riferimenti topografici	
IGM f. 274 II S.O.	
Coordinate geografiche	
Coord. piana est	2546051,80072726
Coord. piana nord	4102008,23323598
Superficie	
3496,03082802068	
Notizie storiche relative al bene	
Fonti bibliografiche	

Fonti iconografiche
Fonti archivistiche

SCHEDA N. 110
COMUNE: Siracusa
LOCALITA': Ortigia - Apollonion
432
119
110
50
95
474
44
105
49
88
109
89
Area demaniale
Vincolo archeologico ex art.10 D.lgs. 42/04 (vincolo diretto)
Vincolo archeologico ex art.10 D.lgs. 42/04 - Aree di protezione con prescrizioni contenute nel decreto amministrativo (vincolo indiretto)
Area di interesse archeologico, art. 142 lett.m) D.lgs. 42/04

Piano Paesistico della Provincia di Siracusa

Beni Archeologici

Area Soprintendenza Beni Culturali Ambientali
Servizio I
SIRACUSA

Regione Siciliana

Assessorato dei Beni Culturali e Ambientali
e della Pubblica Istruzione

N. scheda	111
Ente Schedatore	89 SBCA SR
Localizzazione	
Provincia	Siracusa
Comuni interessati	Siracusa
Località	Cozzo Pantano
Ambito/i	17
Unità di paesaggio	
Compilazione	
Data	13/01/2006
Nome compilatore	Soprintendenza di SR
Ruolo compilatore	
Denominazione	
(Impianto produttivo) Necropoli. A2.2	
Periodo	
Descrizione del bene	
Necropoli preistorica dell'età del bronzo.	
Decreto istitutivo	
D.A.//1993/08/21//n.6643	
Verbali	
Caratteristiche	
Tipo di vincolo	L.1089/1939/Artt. 1, 3, 21
Ente gestore / Proprietà	Privata
Contesto ambientale	

Osservazioni	
Pubblicazioni in GURS	
Albo Pretorio	
Documenti acquisiti	
Riferimenti topografici	
IGM f. 274 II S.O.	
Coordinate geografiche	
Coord. piana est	2540586,22777772
Coord. piana nord	4099187,80717616
Superficie	
137635,699849742	
Notizie storiche relative al bene	
Necropoli preistorica della prima età del bronzo con numerose tombe a grotticella artificiali.	
Fonti bibliografiche	
Fonti iconografiche	
Fonti archivistiche	

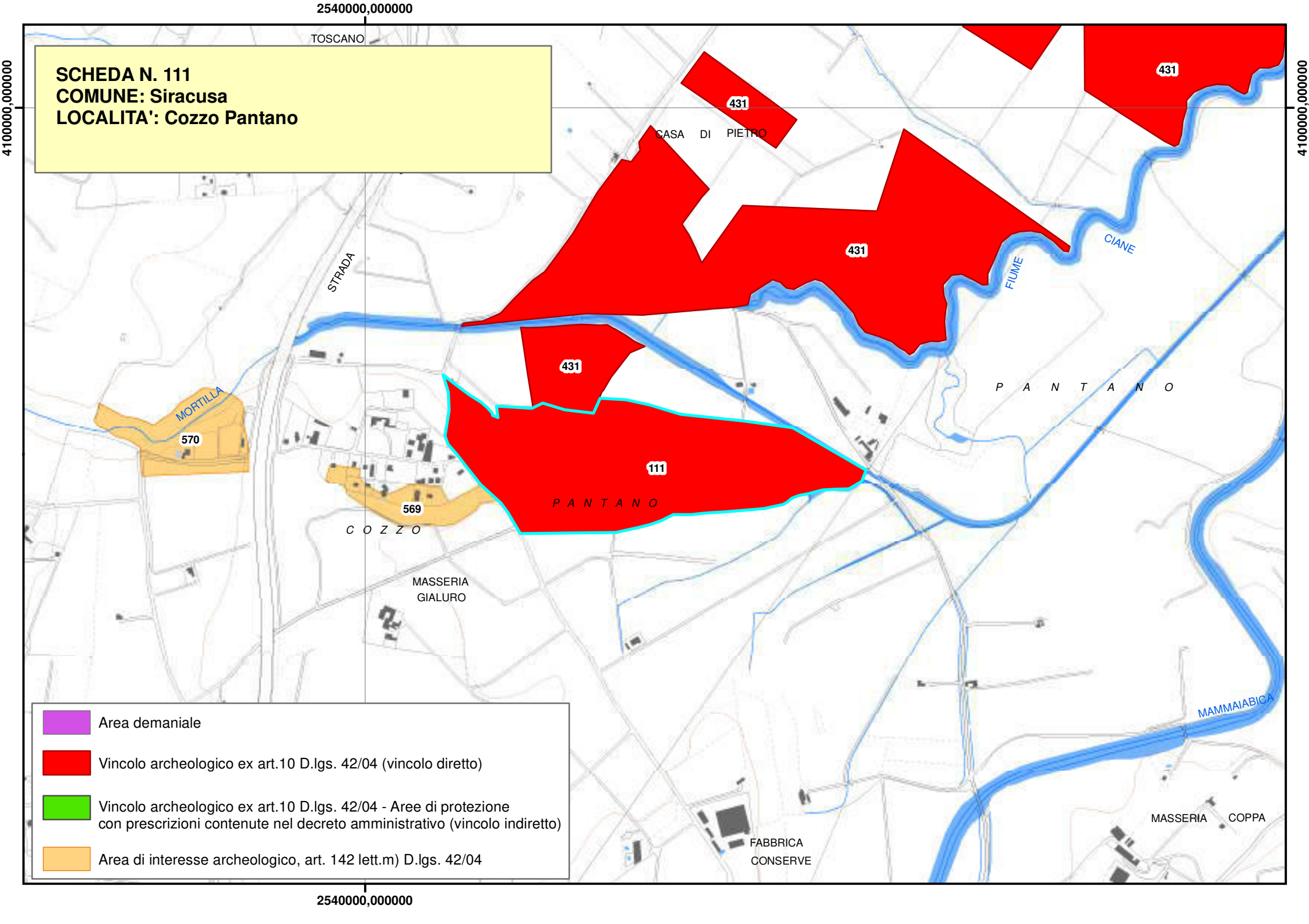
2540000,000000
4100000,000000
SCHEDA N. 111
COMUNE: Siracusa
LOCALITA': Cozzo Pantano
TOSCANO
CASA DI PIETRO
431
STRADA
CIANE
FIUME
P A N T A N O
MORTILLA
570
111
569
C O Z Z O
MASSERIA GIALURO
MAMMAIABICA
FABBRICA CONSERVE
MASSERIA COPPA
Area demaniale
Vincolo archeologico ex art.10 D.lgs. 42/04 (vincolo diretto)
Vincolo archeologico ex art.10 D.lgs. 42/04 - Aree di protezione con prescrizioni contenute nel decreto amministrativo (vincolo indiretto)
Area di interesse archeologico, art. 142 lett.m) D.lgs. 42/04

Piano Paesistico della Provincia di Siracusa

Regione Siciliana

Beni Archeologici

Area Soprintendenza Beni Culturali Ambientali
Servizio I
SIRACUSA

Assessorato dei Beni Culturali e Ambientali
e della Pubblica Istruzione

N. scheda	112
Ente Schedatore	89 SBCA SR
Localizzazione	
Provincia	Siracusa
Comuni interessati	Siracusa
Località	Balza Acradina - Coste di S. Lucia
Ambito/i	17
Unità di paesaggio	
Compilazione	
Data	13/01/2006
Nome compilatore	Soprintendenza di SR
Ruolo compilatore	
Denominazione	
Aree di interesse archeologico; B	
Periodo	
Descrizione del bene	
Balze rocciose con resti di cave e spianamenti per edifici di epoca greca. Numerosi incavi votivi dedicati al culto dei defunti.	
Decreto istitutivo	
DD.MM.//1956/11/17	
Verbali	
Caratteristiche	
Tipo di vincolo	L.1089/1939

Ente gestore / Proprietà	
Contesto ambientale	
Osservazioni	
Pubblicazioni in GURS	
Albo Pretorio	
Documenti acquisiti	
Riferimenti topografici	
IGM f. 274 II S.O.	
Coordinate geografiche	
Coord. piana est	2545878,27556241
Coord. piana nord	4103722,49839426
Superficie	
48423,5647446098	
Notizie storiche relative al bene	
Fonti bibliografiche	
Fonti iconografiche	
Fonti archivistiche	

SCHEDA N. 112
COMUNE: Siracusa
LOCALITA': Balza Acradina - Coste di S. Lucia

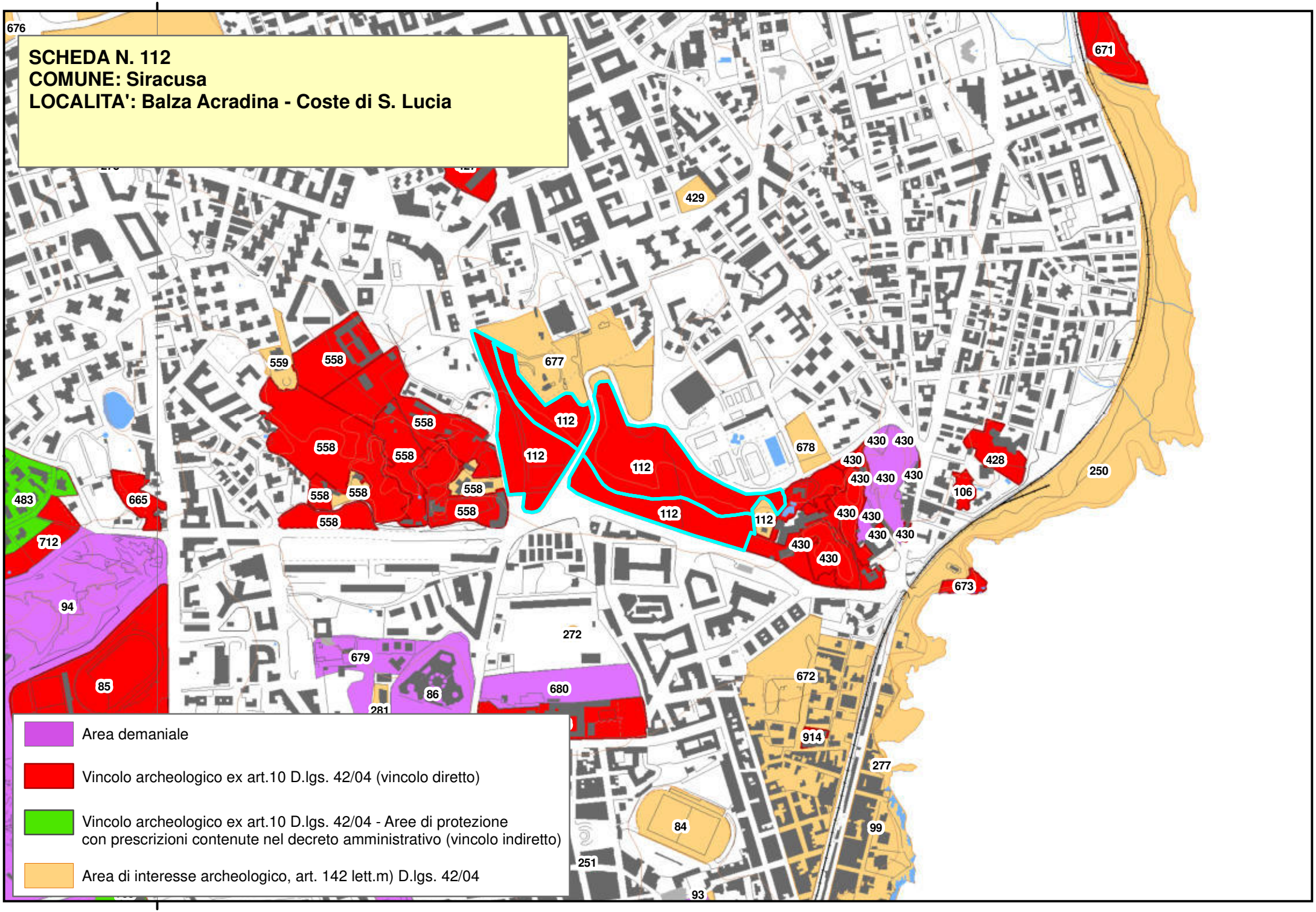

Piano Paesistico della Provincia di Siracusa

Beni Archeologici

Area Soprintendenza Beni Culturali Ambientali
Servizio I
SIRACUSA

Regione Siciliana

Assessorato dei Beni Culturali e Ambientali
e della Pubblica Istruzione

N. scheda	113
Ente Schedatore	89 SBCA SR
Localizzazione	
Provincia	Siracusa
Comuni interessati	Siracusa
Località	Viale Teocrito - Villa Maria
Ambito/i	17
Unità di paesaggio	
Compilazione	
Data	13/01/2006
Nome compilatore	Soprintendenza di SR
Ruolo compilatore	
Denominazione	
Manufatti isolati; A3.5	
Periodo	
Descrizione del bene	
Catacomba cristiana	
Decreto istitutivo	
D.M.//1969/09/05	
Verbali	
Caratteristiche	
Tipo di vincolo	L.1089/1039
Ente gestore / Proprietà	Demanio della Regione Siciliana, ramo Beni Culturali

Contesto ambientale	
Urbano	
Osservazioni	
Pubblicazioni in GURS	
Albo Pretorio	
Documenti acquisiti	
Riferimenti topografici	
IGM f. 274 II S.O.	
Coordinate geografiche	
Coord. piana est	2545515,88753825
Coord. piana nord	4103241,42419641
Superficie	
1498,94849194842	
Notizie storiche relative al bene	
Catacombe cristiane del IV sec. d.C. collegate a quelle di villa Landolina tramite un cunicolo scavato nella roccia. Nei livelli superiori tombe a fossa di epoca greca (VI-V sec. a.C.), case e fornaci di età ellenistico romano. Sepolcreto di diritto privato. In due arcosoli affreschi perfettamente leggibili.	
Fonti bibliografiche	
Fonti iconografiche	

Fonti archivistiche

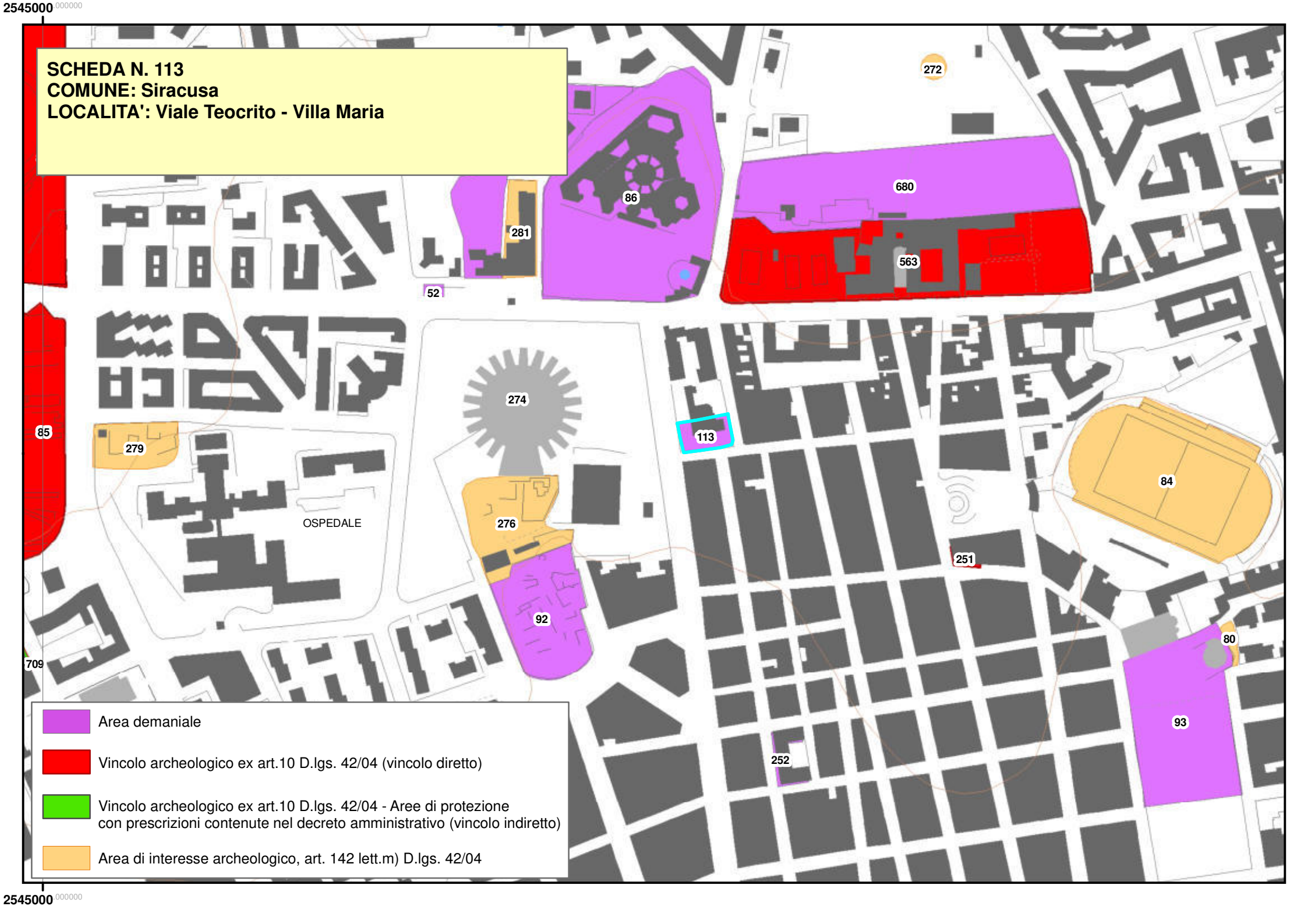
2545000 000000
SCHEDA N. 113
COMUNE: Siracusa
LOCALITA': Viale Teocrito - Villa Maria
272
680
86
281
563
52
274
85
279
113
84
OSPEDALE
276
251
92
709
80
93
252
Area demaniale
Vincolo archeologico ex art.10 D.lgs. 42/04 (vincolo diretto)
Vincolo archeologico ex art.10 D.lgs. 42/04 - Aree di protezione con prescrizioni contenute nel decreto amministrativo (vincolo indiretto)
Area di interesse archeologico, art. 142 lett.m) D.lgs. 42/04
2545000 000000

Beni Archeologici

Regione Siciliana

Area Soprintendenza Beni Culturali Ambientali
Servizio I
SIRACUSA

Assessorato dei Beni Culturali e Ambientali
e della Pubblica Istruzione

N. scheda	114
Ente Schedatore	89 SBCA SR
Localizzazione	
Provincia	Siracusa
Comuni interessati	Melilli
Località	Cugno Ballarella
Ambito/i	17
Unità di paesaggio	
Compilazione	
Data	13/01/2006
Nome compilatore	Soprintendenza di SR
Ruolo compilatore	
Denominazione	
Cinta muraria; A3. 6	
Periodo	
Età Greca	
Descrizione del bene	
Resti di strutture murarie costituite da grandi blocchi. Sono in larga parte affioranti, e occupano un piccolo sperone e larga parte dell'altopiano retrostante. Orifizi di pozzi.	
Decreto istitutivo	
Verbali	
Caratteristiche	
Tipo di vincolo	Di interesse archeologico, suscettibile di vincolo

Ente gestore / Proprietà	Privata
Contesto ambientale	
Osservazioni	
Area con resti di strutture forse pertinenti a fortificazioni di età greca, ancora ben visibili nel territorio.	
Pubblicazioni in GURS	
Albo Pretorio	
Documenti acquisiti	
Riferimenti topografici	
IGM f. 274 II N.O.	
Coordinate geografiche	
Coord. piana est	2540085,26556744
Coord. piana nord	4106142,6631424
Superficie	
41050,0220117011	
Notizie storiche relative al bene	
Fonti bibliografiche	
Fonti iconografiche	

Fonti archivistiche

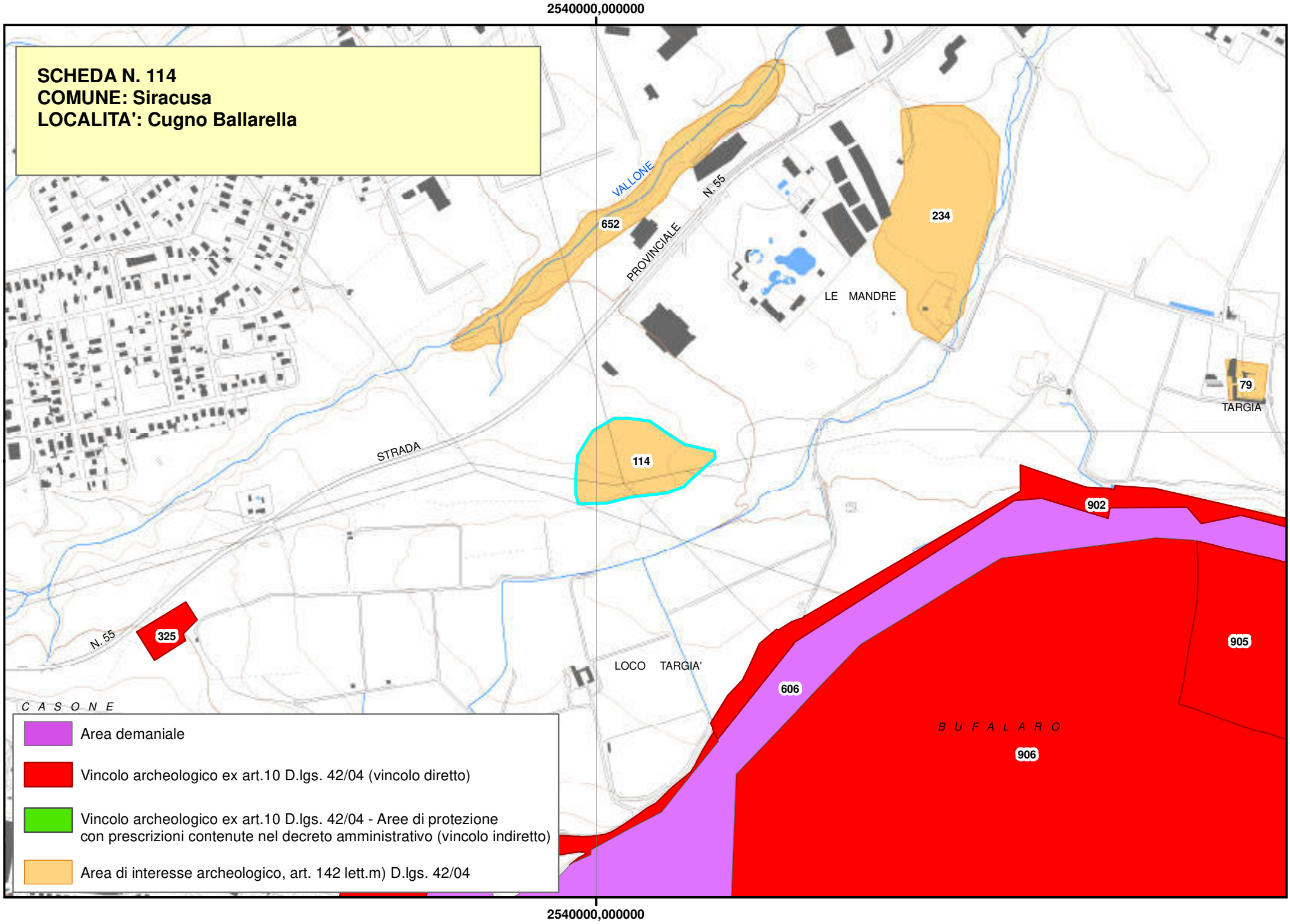
2540000,000000
SCHEDA N. 114
COMUNE: Siracusa
LOCALITA': Cugno Ballarella
VALLONE
652
N. 55
PROVINCIALE
234
LE MANDRE
79
TARGIA
STRADA
114
902
905
325
N. 55
LOCO TARGIA'
606
C A S O N E
B U F A L A R O
906
Area demaniale
Vincolo archeologico ex art.10 D.lgs. 42/04 (vincolo diretto)
Vincolo archeologico ex art.10 D.lgs. 42/04 - Aree di protezione con prescrizioni contenute nel decreto amministrativo (vincolo indiretto)
Area di interesse archeologico, art. 142 lett.m) D.lgs. 42/04
2540000,000000

Piano Paesistico della Provincia di Siracusa

Regione Siciliana

Beni Archeologici

Area Soprintendenza Beni Culturali Ambientali
Servizio I
SIRACUSA

Assessorato dei Beni Culturali e Ambientali
e della Pubblica Istruzione

N. scheda	115
Ente Schedatore	89 SBCA SR
Localizzazione	
Provincia	Siracusa
Comuni interessati	Siracusa
Località	Massolivieri - Punta della Mola
Ambito/i	17
Unità di paesaggio	
Compilazione	
Data	13/01/2006
Nome compilatore	Soprintendenza di SR
Ruolo compilatore	
Denominazione	
Insediamenti; A2.6	
Periodo	
Età romano imperiale	
Descrizione del bene	
Sulla linea di costa si aprono numerose fornaci per calce di età romano-imperiale.	
Decreto istitutivo	
Declaratoria del 22/12/1970	
Verbali	
Caratteristiche	
Tipo di vincolo	L.1089/1939
Ente gestore / Proprietà	

Contesto ambientale	
Osservazioni	
Pubblicazioni in GURS	
Albo Pretorio	
Documenti acquisiti	
Riferimenti topografici	
IGM f. 274 II S.O.	
Coordinate geografiche	
Coord. piana est	2546999,54869934
Coord. piana nord	4099444,75456672
Superficie	
85773,7544210039	
Notizie storiche relative al bene	
Fonti bibliografiche	
Fonti iconografiche	
Fonti archivistiche	

SCHEDA N. 115
COMUNE: Siracusa
LOCALITA': Massolivieri - Punta della Mola

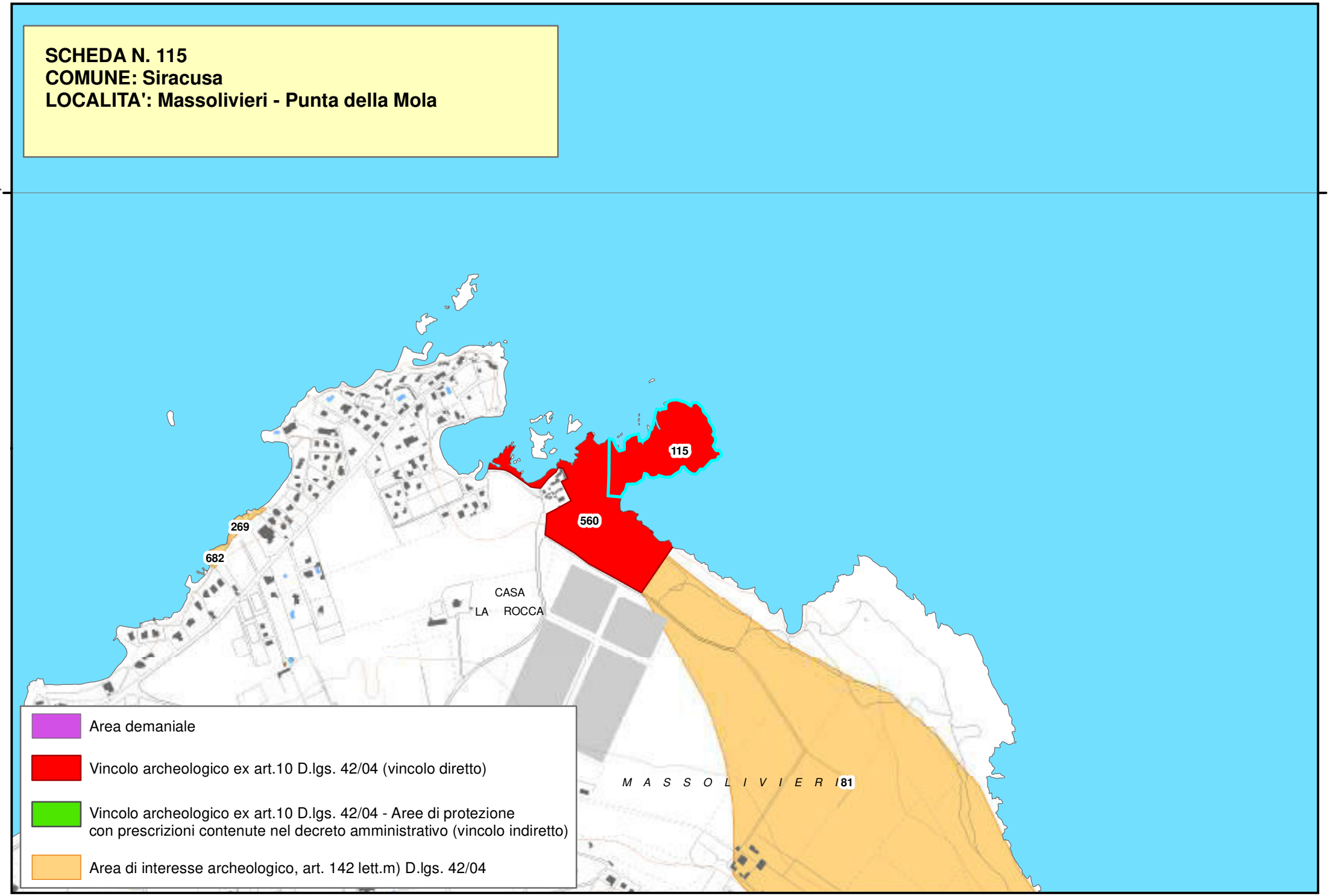

Piano Paesistico della Provincia di Siracusa

Beni Archeologici

Area Soprintendenza Beni Culturali Ambientali
Servizio I
SIRACUSA

Regione Siciliana

Assessorato dei Beni Culturali e Ambientali
e della Pubblica Istruzione

N. scheda	116
Ente Schedatore	89 SBCA SR
Localizzazione	
Provincia	Siracusa
Comuni interessati	Siracusa
Località	Masseria Navora
Ambito/i	17
Unità di paesaggio	
Compilazione	
Data	13/01/2006
Nome compilatore	Soprintendenza di SR
Ruolo compilatore	
Denominazione	
Insediamenti; A2	
Periodo	
Descrizione del bene	
Colonna e frammenti fittili e architettonici.	
Decreto istitutivo	
Verbali	
Caratteristiche	
Tipo di vincolo	
Ente gestore / Proprietà	
Contesto ambientale	

Osservazioni	
F. 32 p.lle 29, 116, 118, 122.	
Pubblicazioni in GURS	
Albo Pretorio	
Documenti acquisiti	
Riferimenti topografici	
IGM f. 274 III S.E.	
Coordinate geografiche	
Coord. piana est	2541798,26047785
Coord. piana nord	4101450,48680307
Superficie	
63143,5621867997	
Notizie storiche relative al bene	
Possibile identificazione del sito da resti della costruzione parzialmente scavata da F.S. Cavallari e da lui identificata con il tempio del Ciane. Frammenti di pithos e una colonna, con frammenti di capitello, accanto alla casa Navora.	
Fonti bibliografiche	
Fonti iconografiche	
Fonti archivistiche	

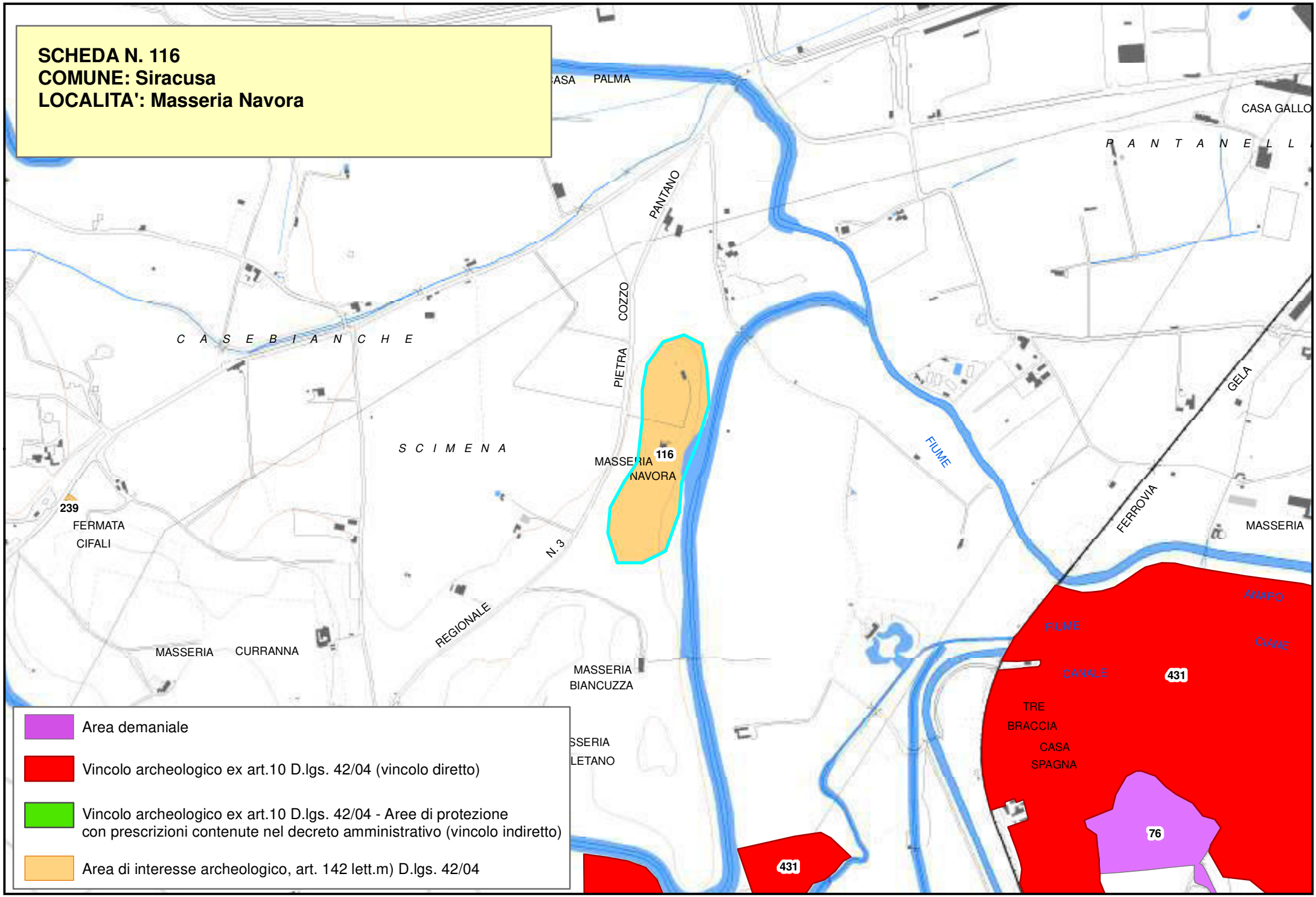
SCHEDA N. 116
COMUNE: Siracusa
LOCALITA': Masseria Navora
CASA PALMA
CASA GALLO
PANTANELLI
PANTANO
COZZO
PIETRA
CASEBIANCHE
SCIMENA
MASSERIA NAVORA
116
FIUME
GELA
FERROVIA
239
FERMATA CIFALI
N. 3
REGIONALE
MASSERIA CURRANNA
MASSERIA BIANCUZZA
MASSERIA
ANAPO
FIUME
CIANE
CANALE
431
TRE BRACCIA
CASA SPAGNA
76
431
Area demaniale
Vincolo archeologico ex art.10 D.lgs. 42/04 (vincolo diretto)
Vincolo archeologico ex art.10 D.lgs. 42/04 - Aree di protezione con prescrizioni contenute nel decreto amministrativo (vincolo indiretto)
Area di interesse archeologico, art. 142 lett.m) D.lgs. 42/04

Piano Paesistico della Provincia di Siracusa

Regione Siciliana

Beni Archeologici

Area Soprintendenza Beni Culturali Ambientali
Servizio I
SIRACUSA

Assessorato dei Beni Culturali e Ambientali
e della Pubblica Istruzione

N. scheda	117
Ente Schedatore	89 SBCA SR
Localizzazione	
Provincia	Siracusa
Comuni interessati	Siracusa
Località	Maeggio
Ambito/i	17
Unità di paesaggio	
Compilazione	
Data	13/01/2006
Nome compilatore	Soprintendenza di SR
Ruolo compilatore	
Denominazione	
A2. 2; Area cimiteriale	
Periodo	
Età Tardo Antica	
Descrizione del bene	
Piccolo gruppo di tombe a fossa sul terreno roccioso; più a sud tracce di carraie.	
Decreto istitutivo	
Verbali	
Caratteristiche	
Tipo di vincolo	
Ente gestore / Proprietà	

Contesto ambientale	
Osservazioni	
Pubblicazioni in GURS	
Albo Pretorio	
Documenti acquisiti	
Riferimenti topografici	
IGM f. 277 IV N.E.	
Coordinate geografiche	
Coord. piana est	2536819,13674426
Coord. piana nord	4094753,98007952
Superficie	
25859,9372500561	
Notizie storiche relative al bene	
Fonti bibliografiche	
Fonti iconografiche	
Fonti archivistiche	

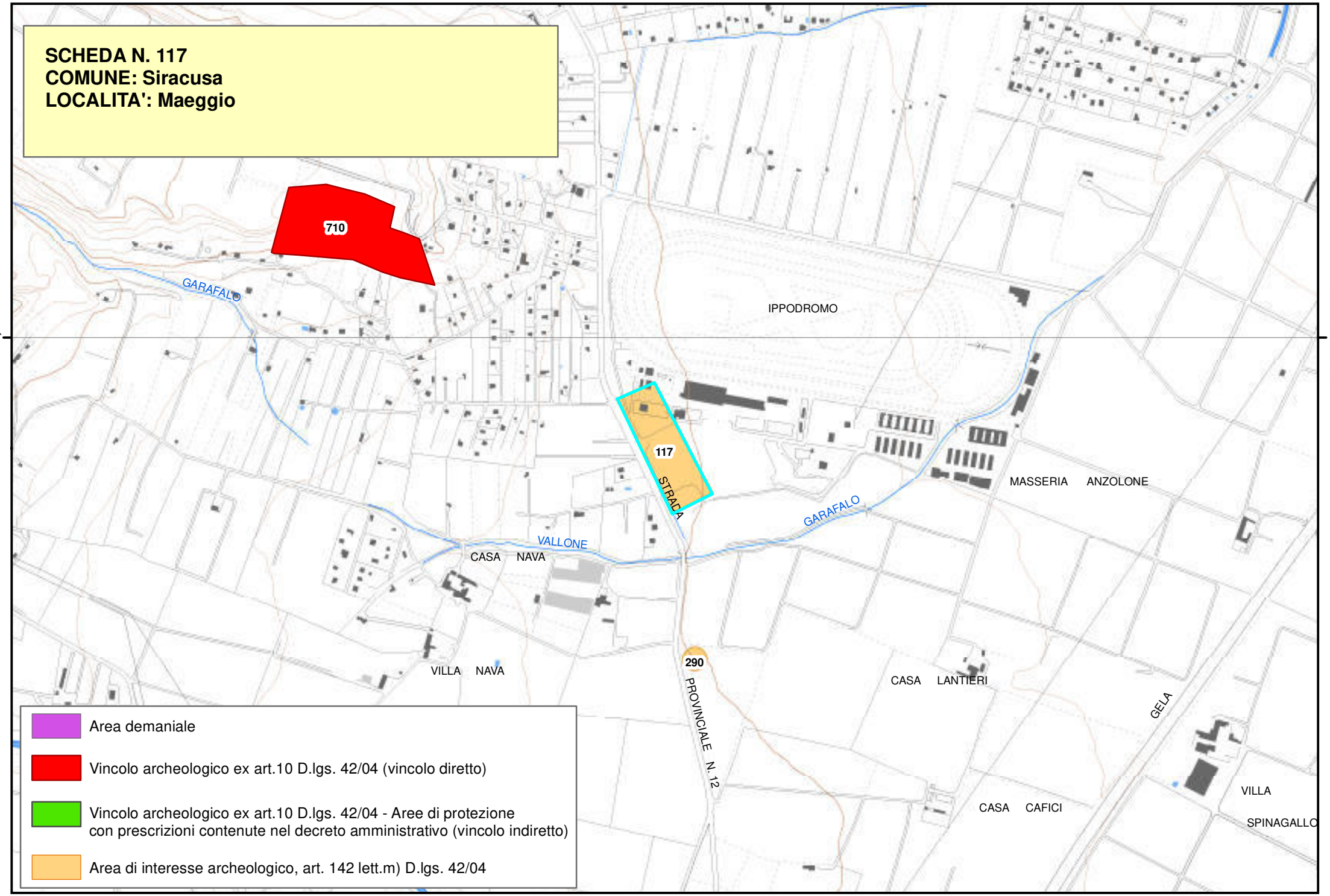
SCHEDA N. 117
COMUNE: Siracusa
LOCALITA': Maeggio
710
117
290
GARAFALO
IPPODROMO
STRADA
MASSERIA ANZOLONE
VALLONE
CASA NAVA
VILLA NAVA
PROVINCIALE N. 12
CASA LANTIERI
GELA
CASA CAFICI
VILLA
SPINAGALLO
4095000,000000
4095000,000000
Area demaniale
Vincolo archeologico ex art.10 D.lgs. 42/04 (vincolo diretto)
Vincolo archeologico ex art.10 D.lgs. 42/04 - Aree di protezione con prescrizioni contenute nel decreto amministrativo (vincolo indiretto)
Area di interesse archeologico, art. 142 lett.m) D.lgs. 42/04

Piano Paesistico della Provincia di Siracusa

Regione Siciliana

Beni Archeologici

Area Soprintendenza Beni Culturali Ambientali
Servizio I
SIRACUSA

Assessorato dei Beni Culturali e Ambientali
e della Pubblica Istruzione

N. scheda	118
Ente Schedatore	89 SBCA SR
Localizzazione	
Provincia	Siracusa
Comuni interessati	Siracusa
Località	Foro Siracusano
Ambito/i	17
Unità di paesaggio	
Compilazione	
Data	17/01/2006
Nome compilatore	Soprintendenza di SR
Ruolo compilatore	
Denominazione	
Agorà greca// Foro romano	
Periodo	
Descrizione del bene	
Decreto istitutivo	
Verbali	
Caratteristiche	
Tipo di vincolo	
Ente gestore / Proprietà	
Contesto ambientale	

Urbano	
Osservazioni	
Pubblicazioni in GURS	
Albo Pretorio	
Documenti acquisiti	
Riferimenti topografici	
IGM f. 274 II S.O.	
Coordinate geografiche	
Coord. piana est	2545334,58068217
Coord. piana nord	4102343,01975257
Superficie	
5220,82983228915	
Notizie storiche relative al bene	
Fonti bibliografiche	
Fonti iconografiche	
Fonti archivistiche	

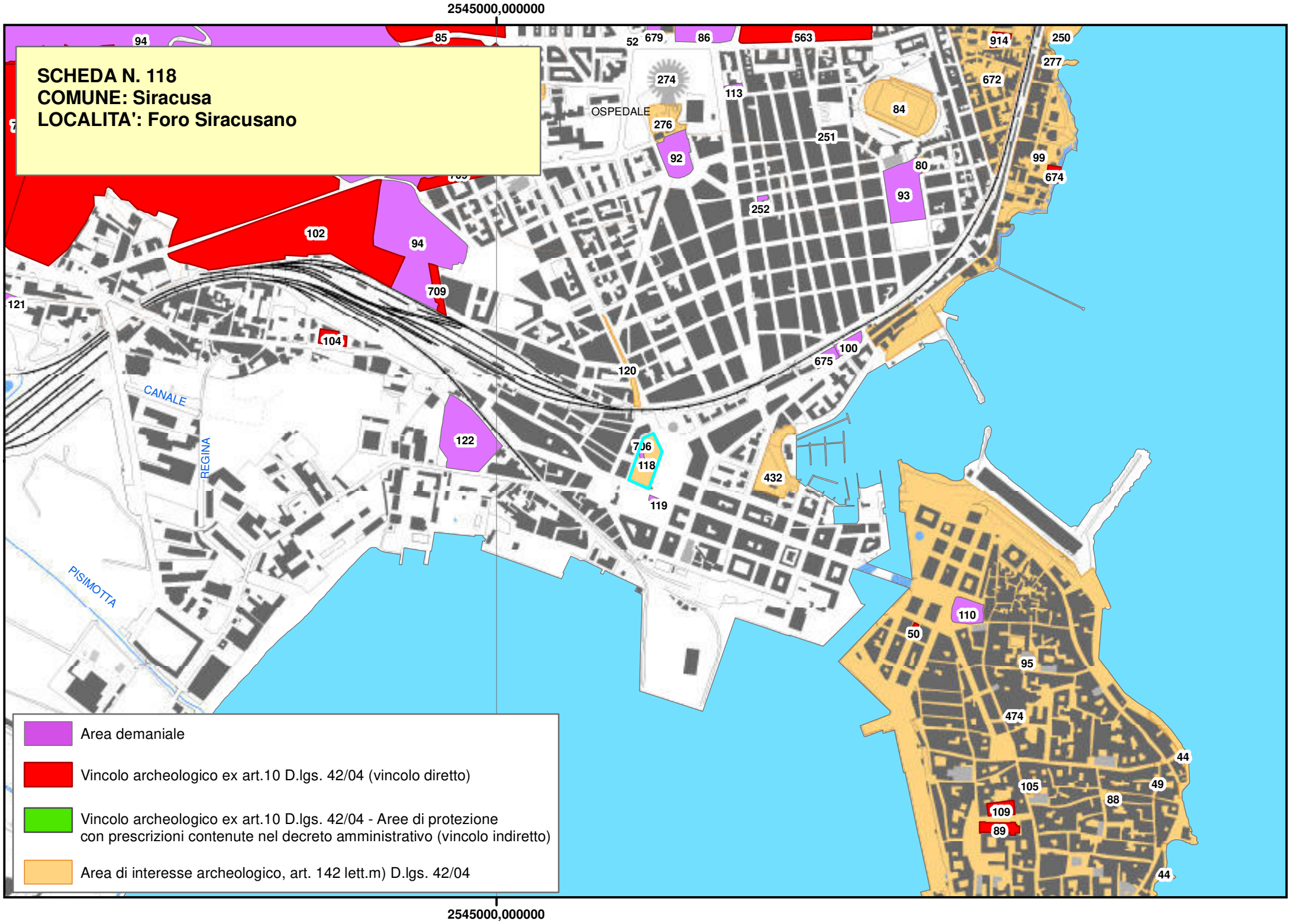
2545000,000000
SCHEDA N. 118
COMUNE: Siracusa
LOCALITA': Foro Siracusano
OSPEDALE
CANALE
REGINA
PISIMOTTA
94
85
52
679
86
563
914
250
277
672
274
113
84
276
251
92
99
674
80
93
252
102
94
709
121
104
100
675
120
122
706
118
119
432
110
50
95
474
44
105
49
88
109
89
Area demaniale
Vincolo archeologico ex art.10 D.lgs. 42/04 (vincolo diretto)
Vincolo archeologico ex art.10 D.lgs. 42/04 - Aree di protezione con prescrizioni contenute nel decreto amministrativo (vincolo indiretto)
Area di interesse archeologico, art. 142 lett.m) D.lgs. 42/04
2545000,000000

Beni Archeologici

Area Soprintendenza Beni Culturali Ambientali
Servizio I
SIRACUSA

Regione Siciliana

Assessorato dei Beni Culturali e Ambientali
e della Pubblica Istruzione

N. scheda	119
Ente Schedatore	89 SBCA SR
Localizzazione	
Provincia	Siracusa
Comuni interessati	Siracusa
Località	Foro Siracusano
Ambito/i	17
Unità di paesaggio	
Compilazione	
Data	17/01/2006
Nome compilatore	Soprintendenza di SR
Ruolo compilatore	
Denominazione	
Strada romana	
Periodo	
Descrizione del bene	
Zona dell'agorà greca e successivamente del Foro romano in cui è visibile un tratto della pavimentazione stradale a grandi basole di calcare bianco. Strutture di grandi basamenti ellenistici forse pertinenti a semplici resti di edifici urbani con quattro fasi edilizie dall'VIII sec. a. C. in poi nel tratto esplorato di via Somalia.	
Decreto istitutivo	
Verbali	

Caratteristiche	
Tipo di vincolo	Demanio Pubblico della Regione Siciliana, ramo Beni Culturali
Ente gestore / Proprietà	
Contesto ambientale	
Urbano	
Osservazioni	
Pubblicazioni in GURS	
Albo Pretorio	
Documenti acquisiti	
Riferimenti topografici	
IGM f. 274 II S.O.	
Coordinate geografiche	
Coord. piana est	2545363,19380006
Coord. piana nord	4102252,06897692
Superficie	
723,820148450844	
Notizie storiche relative al bene	
Fonti bibliografiche	

Fonti iconografiche
Fonti archivistiche

2545000,000000

SCHEDA N. 119
COMUNE: Siracusa
LOCALITA': Foro Siracusano - strada romana

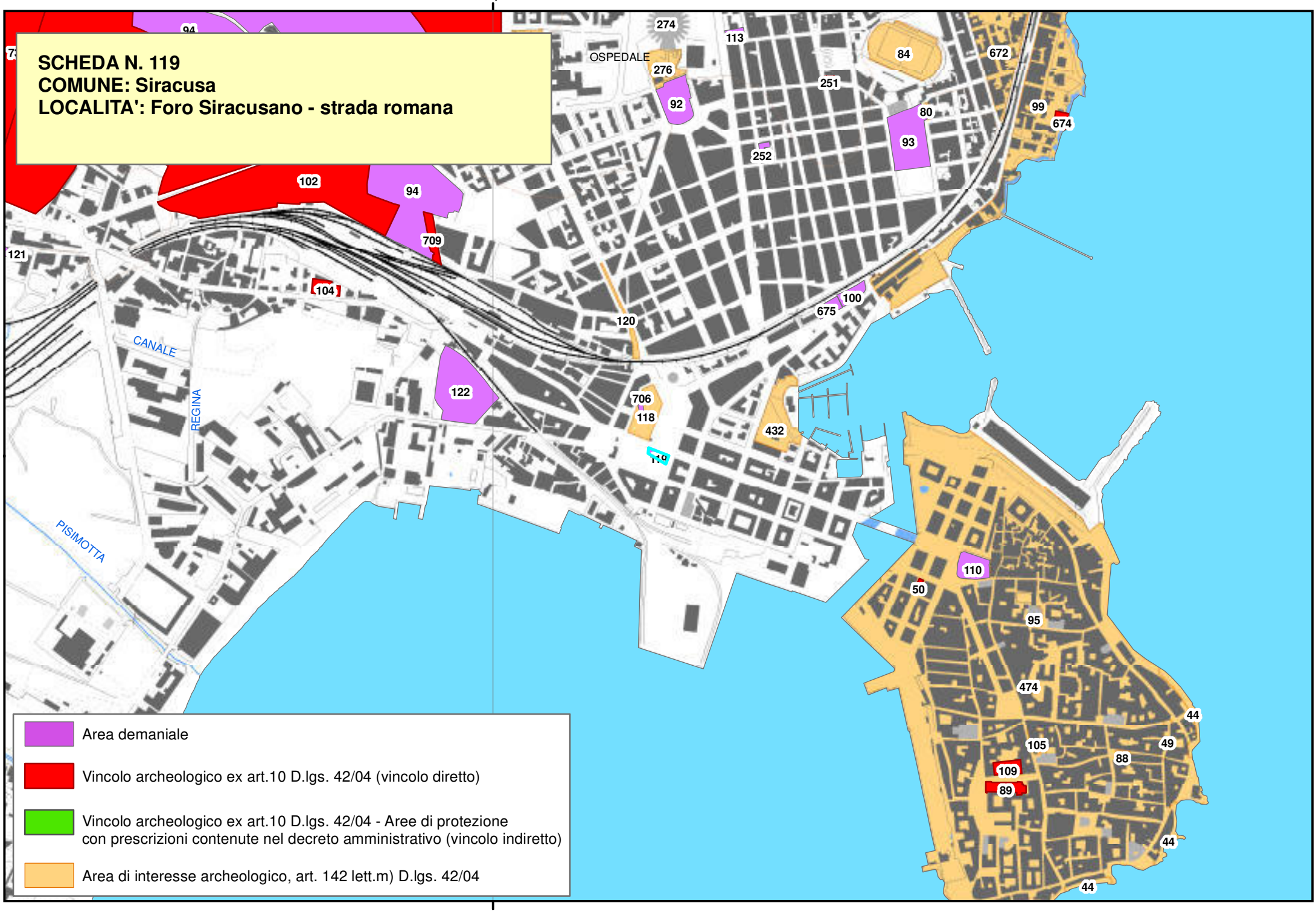

2545000,000000

Piano Paesistico della Provincia di Siracusa

Regione Siciliana

Beni Archeologici

Area Soprintendenza Beni Culturali Ambientali
Servizio I
SIRACUSA

Assessorato dei Beni Culturali e Ambientali
e della Pubblica Istruzione

N. scheda	120
Ente Schedatore	89 SBCA SR
Localizzazione	
Provincia	Siracusa
Comuni interessati	Siracusa
Località	Corso Gelone
Ambito/i	17
Unità di paesaggio	
Compilazione	
Data	17/01/2006
Nome compilatore	Soprintendenza di SR
Ruolo compilatore	
Denominazione	
Manufatti isolati; A3.4	
Periodo	
Descrizione del bene	
Edifici termali.	
Decreto istitutivo	
Verbali	
Caratteristiche	
Tipo di vincolo	
Ente gestore / Proprietà	
Contesto ambientale	

Urbano	
Osservazioni	
Pubblicazioni in GURS	
Albo Pretorio	
Documenti acquisiti	
Riferimenti topografici	
IGM f. 274 II S.O.	
Coordinate geografiche	
Coord. piana est	
Coord. piana nord	
Superficie	
Notizie storiche relative al bene	
Strutture pertinenti a edifici termali, di età arcaica nell'impianto più antico.	
Fonti bibliografiche	
Fonti iconografiche	
Fonti archivistiche	

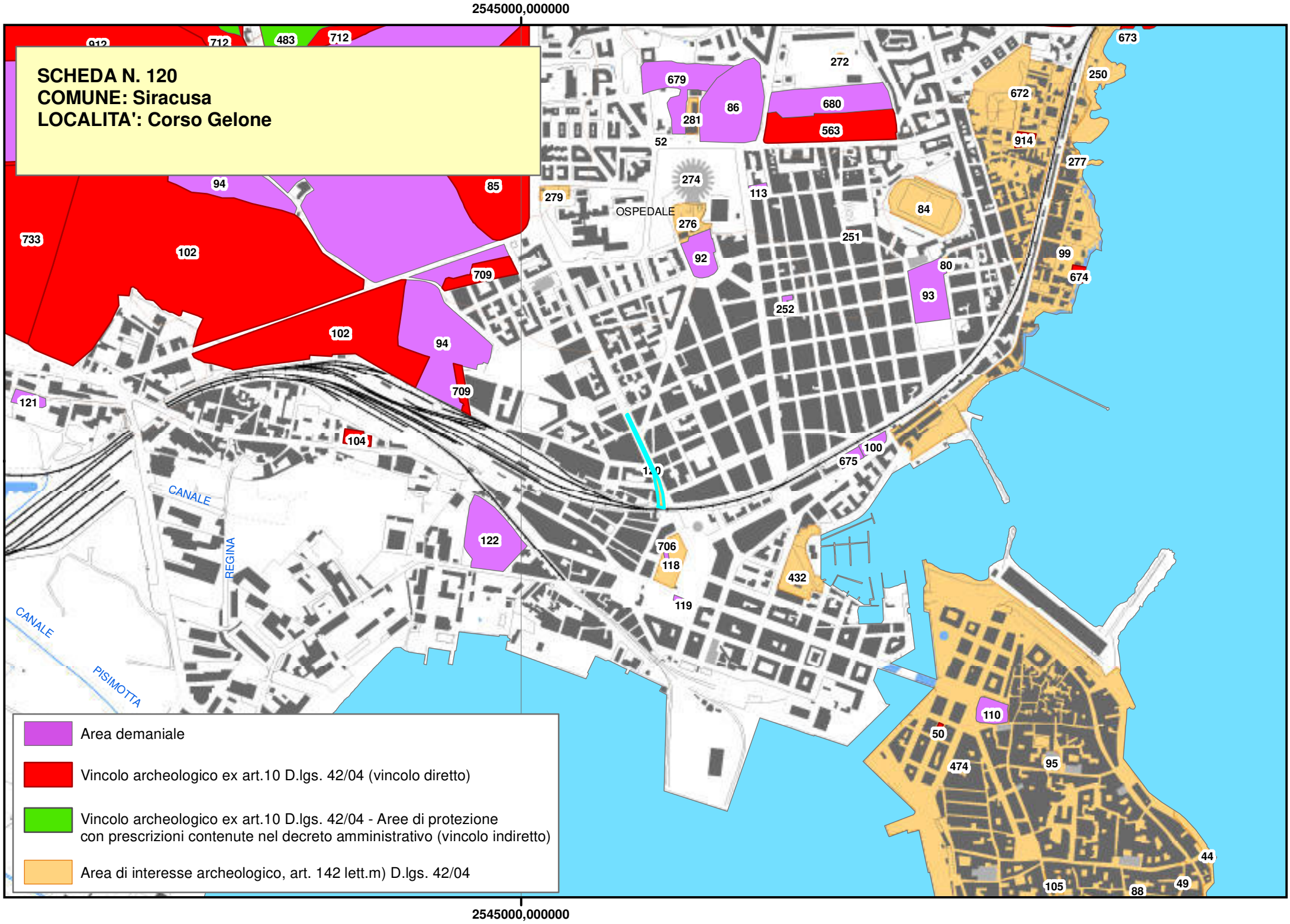
2545000,000000
SCHEDA N. 120
COMUNE: Siracusa
LOCALITA': Corso Gelone
OSPEDALE
CANALE
REGINA
CANALE
PISIMOTTA
912
712
483
712
673
679
272
250
672
86
680
281
563
52
914
277
274
279
113
84
276
251
733
102
92
99
80
674
709
93
252
102
94
85
94
709
121
104
100
675
122
706
118
432
119
110
50
474
95
44
105
88
49
Area demaniale
Vincolo archeologico ex art.10 D.lgs. 42/04 (vincolo diretto)
Vincolo archeologico ex art.10 D.lgs. 42/04 - Aree di protezione
con prescrizioni contenute nel decreto amministrativo (vincolo indiretto)
Area di interesse archeologico, art. 142 lett.m) D.lgs. 42/04
2545000,000000

Beni Archeologici

Area Soprintendenza Beni Culturali Ambientali
Servizio I
SIRACUSA

Regione Siciliana

Assessorato dei Beni Culturali e Ambientali
e della Pubblica Istruzione

N. scheda	121
Ente Schedatore	89 SBCA SR
Localizzazione	
Provincia	Siracusa
Comuni interessati	Siracusa
Località	Fusco - Regina
Ambito/i	17
Unità di paesaggio	
Compilazione	
Data	17/01/2006
Nome compilatore	Soprintendenza di SR
Ruolo compilatore	
Denominazione	
Aree di interesse archeologico; B	
Periodo	
Descrizione del bene	
Necropoli arcaica di Siracusa.	
Decreto istitutivo	
Verbali	
Caratteristiche	
Tipo di vincolo	
Ente gestore / Proprietà	Demanio della Regione Siciliana, ramo Beni Culturali

Contesto ambientale	
Osservazioni	
Acquisita a Demanio dello Stato con atto del 21.1.1924 n. 1759 di repertorio, registrato il 30.03.1925 al n. 1926 mod. I vol. 183.	
Pubblicazioni in GURS	
Albo Pretorio	
Documenti acquisiti	
Riferimenti topografici	
IGM f. 274 II S.O.	
Coordinate geografiche	
Coord. piana est	2543900,59093729
Coord. piana nord	4102706,324658
Superficie	
2172,29683431244	
Notizie storiche relative al bene	
Zona di una delle necropoli arcaiche di Siracusa con fase più antica nella c.da Regina e fasi seguenti nella fascia più vicina all'attuale cimitero. Comprende le c.de Regina, Fusco , Tor di Conte, Trappeto di S. Nicola e Canalicchio nella fase più tarda di III sec. a.C.	
Fonti bibliografiche	
Fonti iconografiche	

Fonti archivistiche

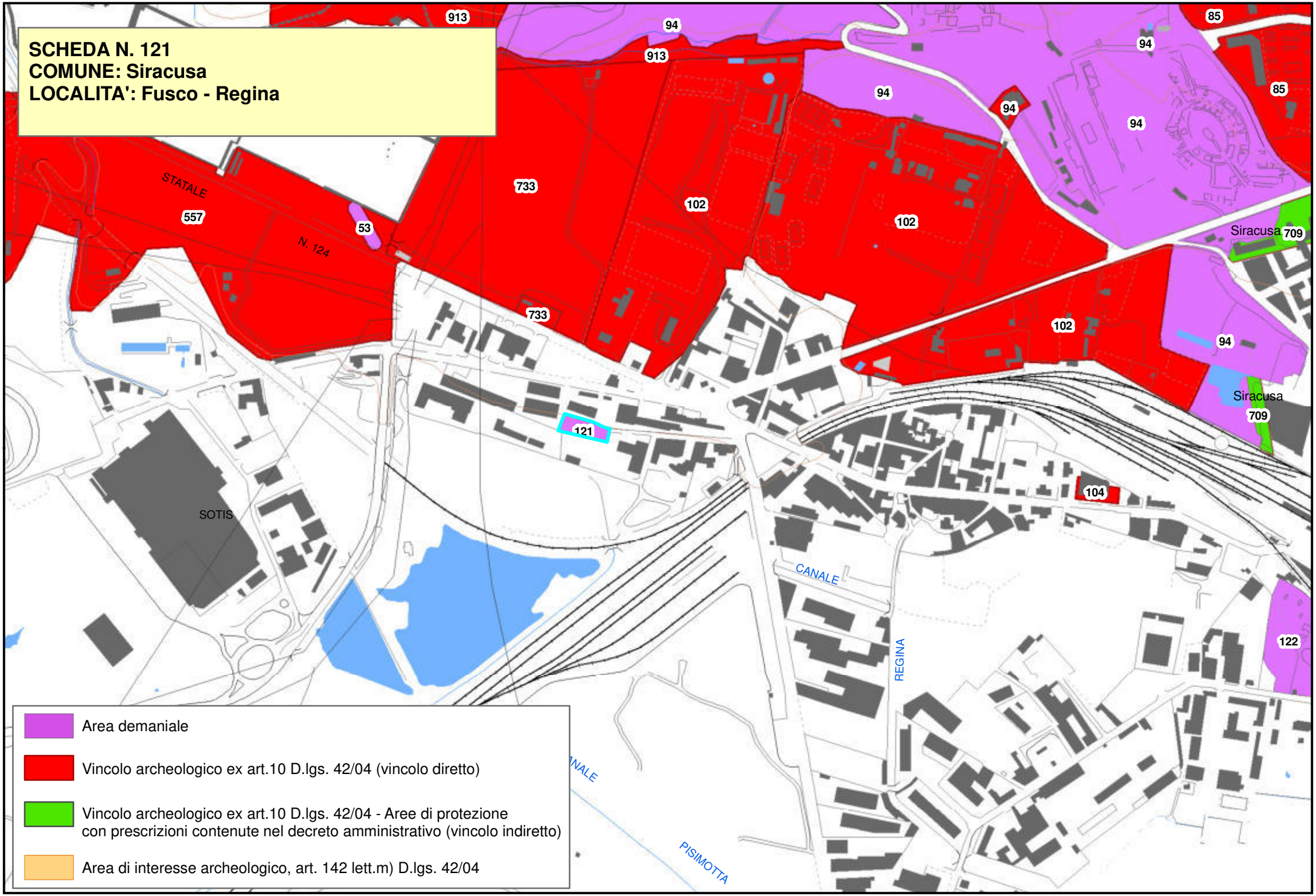
SCHEDA N. 121
COMUNE: Siracusa
LOCALITA': Fusco - Regina
913
94
913
94
94
94
85
85
STATALE
557
N. 124
53
733
102
102
Siracusa
709
733
102
94
Siracusa
709
121
104
SOTIS
CANALE
REGINA
122
PISIMOTTA
Area demaniale
Vincolo archeologico ex art.10 D.lgs. 42/04 (vincolo diretto)
Vincolo archeologico ex art.10 D.lgs. 42/04 - Aree di protezione
con prescrizioni contenute nel decreto amministrativo (vincolo indiretto)
Area di interesse archeologico, art. 142 lett.m) D.lgs. 42/04

Beni Archeologici

Area Soprintendenza Beni Culturali Ambientali
Servizio I
SIRACUSA

Regione Siciliana

Assessorato dei Beni Culturali e Ambientali
e della Pubblica Istruzione

N. scheda	122
Ente Schedatore	89 SBCA SR
Localizzazione	
Provincia	Siracusa
Comuni interessati	Siracusa
Località	Ginnasio Romano
Ambito/i	17
Unità di paesaggio	
Compilazione	
Data	17/01/2006
Nome compilatore	Soprintendenza di SR
Ruolo compilatore	
Denominazione	
Manufatti Isolati (edificio monumentale); A3.8	
Periodo	
Descrizione del bene	
Ginnasio Romano	
Decreto istitutivo	
Verbali	
Caratteristiche	
Tipo di vincolo	
Ente gestore / Proprietà	Demanio della Regione Siciliana, ramo Beni Culturali

Contesto ambientale	
Periferia urbana	
Osservazioni	
Anno 1937: la ditta Scannapieco e Conigliaro cede e trasferisce al Demanio dello Stato i due appezzamenti di terreno segnati con le lettere B e B1. L'estensione complessiva totale dei suddetti terreni è di mq 336,58.	
Pubblicazioni in GURS	
Albo Pretorio	
Documenti acquisiti	
Riferimenti topografici	
IGM f. 274 II S.O.	
Coordinate geografiche	
Coord. piana est	2544959,53300186
Coord. piana nord	4102363,44136017
Superficie	
3487,24515837598	
Notizie storiche relative al bene	
Piccolo edificio scenico di età romana con impianto a podio sulla scena. Resti di strutture varie di età romana e porticato con pianta quadrata.	
Fonti bibliografiche	
Fonti iconografiche	

Fonti archivistiche

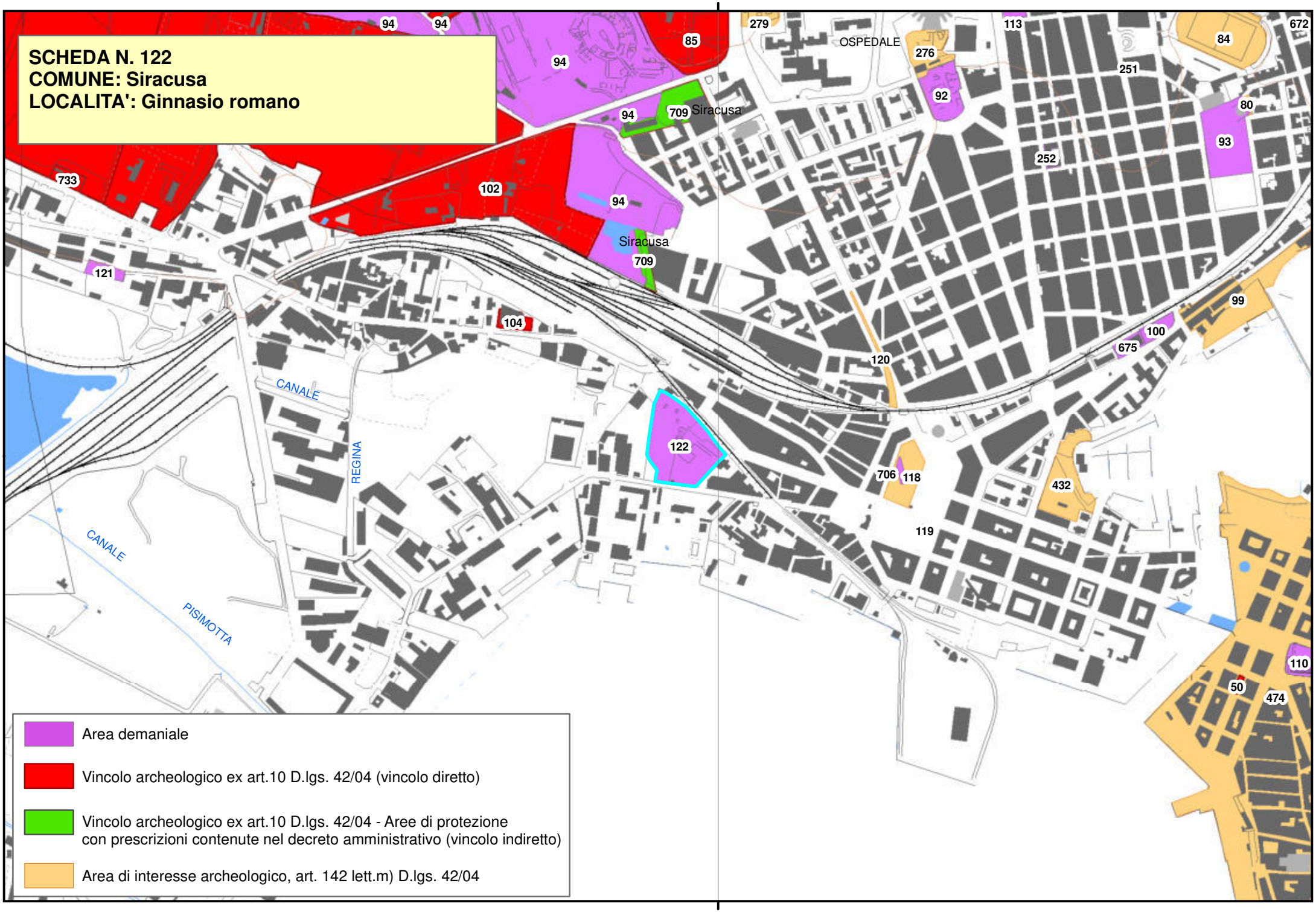
2545000.000000
SCHEDA N. 122
COMUNE: Siracusa
LOCALITA': Ginnasio romano
OSPEDALE
Siracusa
Siracusa
CANALE
REGINA
CANALE
PISIMOTTA
94
94
94
94
94
85
279
276
92
113
84
672
251
80
93
252
709
709
733
102
121
104
120
99
100
675
122
706
118
432
119
110
50
474
Area demaniale
Vincolo archeologico ex art.10 D.lgs. 42/04 (vincolo diretto)
Vincolo archeologico ex art.10 D.lgs. 42/04 - Aree di protezione
con prescrizioni contenute nel decreto amministrativo (vincolo indiretto)
Area di interesse archeologico, art. 142 lett.m) D.lgs. 42/04
2545000.000000

Piano Paesistico della Provincia di Siracusa

Beni Archeologici

Area Soprintendenza Beni Culturali Ambientali
Servizio I
SIRACUSA

Regione Siciliana

Assessorato dei Beni Culturali e Ambientali
e della Pubblica Istruzione

N. scheda	123
Ente Schedatore	89 SBCA SR
Localizzazione	
Provincia	Siracusa
Comuni interessati	Siracusa
Località	Grotta della Chiusazza
Ambito/i	17
Unità di paesaggio	
Compilazione	
Data	17/01/2006
Nome compilatore	Soprintendenza di SR
Ruolo compilatore	

Denominazione

A2. 1; Grotta della Chiusazza

Periodo

Neolitico superiore / Età Greco -Romana

Descrizione del bene

La grotta è costituita da due grandi ambienti uniti da una vasta galleria e si svolge in direzione est-ovest Aveva due ingressi uno dei quali ostruito. Ha pareti e volte solide e presenta belle formazioni stalattitiche e stalagmitiche soprattutto nella galleria. Il deposito stratificato comprende un quadro completo della preistoria siciliana:
Neolitico superiore(Stile Diana- Masseria Bellavista;
Eneolitico Iniziale (ceramica dipinta dello stile del Conzo;
Eneolitico Medio (ceramica dello stile di Serraferlicchio);
Eneolitico Superiore (ceramica stile Chiusazza-Malpasso;
Bronzo antico (ceramica dello stile di Castelluccio);
Bronzo medio (ceramica dello stile di Tahapsos);
Bronzo tardo (ceramica dello stile di Cassibile);
Età storica (ceramiche e statuine fittili di età greca-romana).

Decreto istitutivo

D.A.//1984/10/05//n.1998;
D.A.//1986/05/01//n.1562;
D.A.//1987/07/31//n.1964

Verbali

Caratteristiche

Tipo di vincolo	L.1089/1939/Artt. 1, 3, 21
Ente gestore / Proprietà	Privata

Contesto ambientale

Osservazioni

La grotta si trova al confine dell'ex feudo omonimo con quello di "grotta Perciata" a 400 m. a nord del 12° Km. della strada provinciale Siracusa- Canicattini Bagni.

Pubblicazioni in GURS

Albo Pretorio

Documenti acquisiti

Riferimenti topografici

IGM f. 274 III S.E.

Coordinate geografiche

Coord. piana est	2534039,36558917
Coord. piana nord	4097710,71492426

Superficie

38430,139312848

Notizie storiche relative al bene

La grotta è stata esplorata più volte nel corso del tempo: nel 1954, nel 1956, e infine fu esplorata dal Tinè che ne diede i risultati nel B. P. I 1964.65. La presenza di statuette fittili votive di Demetra e Kore del V sec. a.C., protettrici delle messi, indica che il luogo da quel periodo assume un valore cultuale e sacro che si protrae sicuramente fino al II- I sec. a C.

Fonti bibliografiche

S. Tinè, Gli scavi nella grotta della Chiusazza, B.P.I. 1964- 1965 pp. 123 sg.
S. Tusa, La Sicilia nella Preistoria, Sellerio editore Palermo 1992, pp. 245
L. Bernabò Brea, La Sicilia prima dei Greci,Il Saggiatore, Milano1958

Fonti iconografiche

Fonti archivistiche

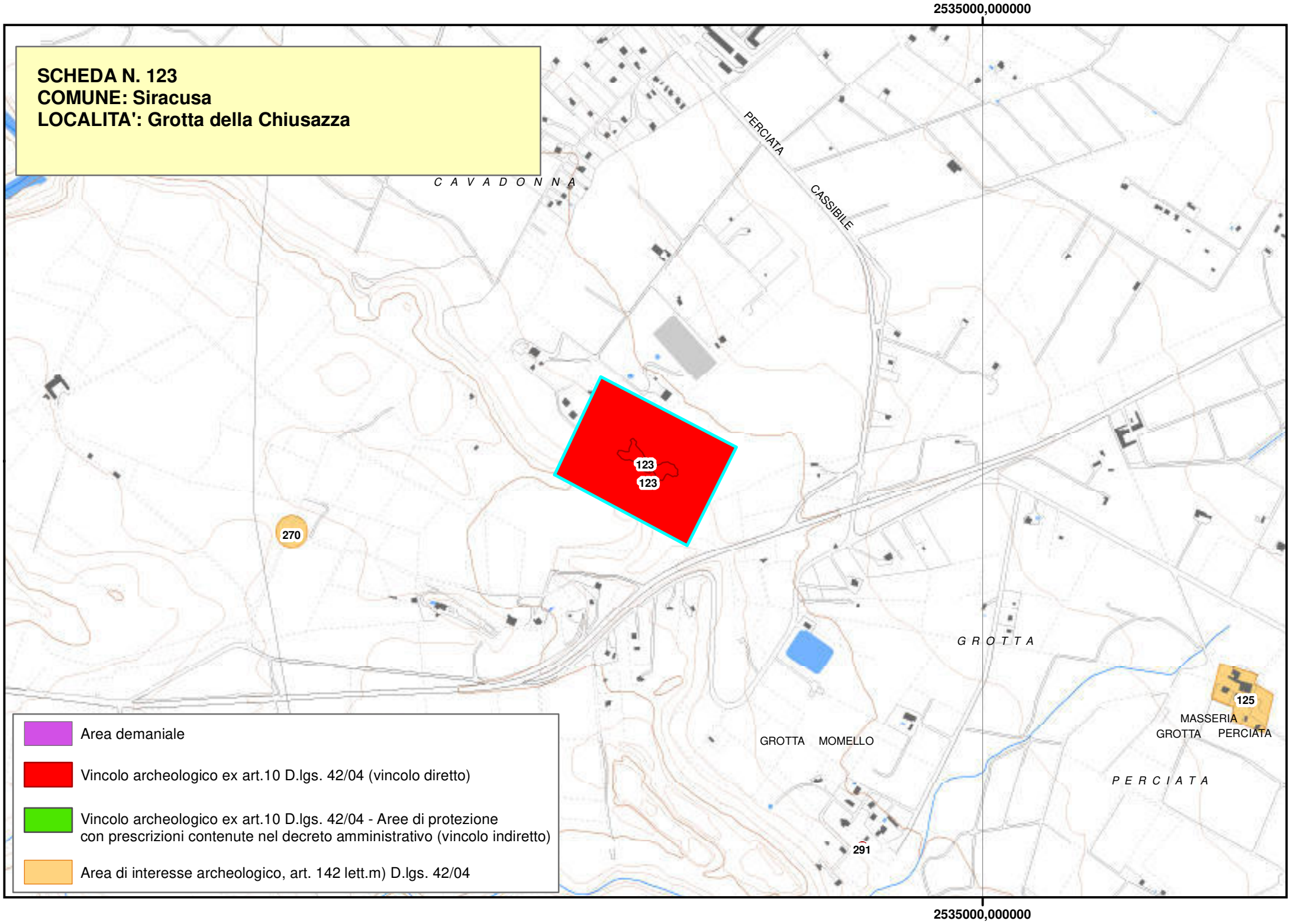
2535000,000000
SCHEDA N. 123
COMUNE: Siracusa
LOCALITA': Grotta della Chiusazza
C A V A D O N N A
PERCIATA
CASSIBILE
123
123
270
G R O T T A
125
MASSERIA
GROTTA PERCIATA
GROTTA MOMELLO
P E R C I A T A
291
Area demaniale
Vincolo archeologico ex art.10 D.lgs. 42/04 (vincolo diretto)
Vincolo archeologico ex art.10 D.lgs. 42/04 - Aree di protezione
con prescrizioni contenute nel decreto amministrativo (vincolo indiretto)
Area di interesse archeologico, art. 142 lett.m) D.lgs. 42/04
2535000,000000

Regione Siciliana

Beni Archeologici

Area Soprintendenza Beni Culturali Ambientali
Servizio I
SIRACUSA

Assessorato dei Beni Culturali e Ambientali
e della Pubblica Istruzione

N. scheda	124
Ente Schedatore	89 SBCA SR
Localizzazione	
Provincia	Siracusa
Comuni interessati	Siracusa
Località	Grotta Perciata o del Conzo
Ambito/i	17
Unità di paesaggio	
Compilazione	
Data	17/01/2006
Nome compilatore	Soprintendenza di SR
Ruolo compilatore	
Denominazione	
A2. 1; Grotta carsica detta del Conzo	
Periodo	
Neolitico Superiore- Età del Rame	
Descrizione del bene	
Le indagini di scavo eseguite nella galleria a sinistra dell'entrata diedero risultati positivi anche se il deposito archeologico era in parte stato sconvolto da crolli e da scavatori abusivi. Si rinvennero numerosi frammenti di ceramica monocroma rossa stile di Diana- Bellavista e molta ceramica dell'età del rame: ceramica dello stile del Conzo dipinta a bande rosse marginate in nero che formando ampi riquadri risparmiati di colore giallino racchiudono una serie di triangoli tratteggiati in nero; ceramica grossolana bruna con decoro alternato a fasce lisce e a fasce con striature (rinvenuta nella grotta di Calafarina); ceramica dello stile diS. Cono, dello stile di Serraferlicchio e ceramica tipo Malpasso-Chiusazza. E' notevole il ritrovamento di una bella mazza litica di forma sferica con foro passante biconico.	
Decreto istitutivo	
Verbali	
Caratteristiche	
Tipo di vincolo	Di interesse archeologico, suscettibile di vincolo.
Ente gestore / Proprietà	Privata
Contesto ambientale	
Osservazioni	
Pubblicazioni in GURS	
Albo Pretorio	
Documenti acquisiti	
Riferimenti topografici	
IGM f. 274 III S.E.	
Coordinate geografiche	
Coord. piana est	2535082,76456267
Coord. piana nord	4096653,36331194

Superficie
16519,9133385753
Notizie storiche relative al bene
La grotta è così chiamata perché si racconta che il bestiame rubato nascosto in essa, sia per effetto della semi oscurità sia per effetto di trattamenti particolari (concia, in dialetto conza), cambiasse colore del pelo così da potere essere rivenduto.
Fonti bibliografiche
Fonti iconografiche
Fonti archivistiche

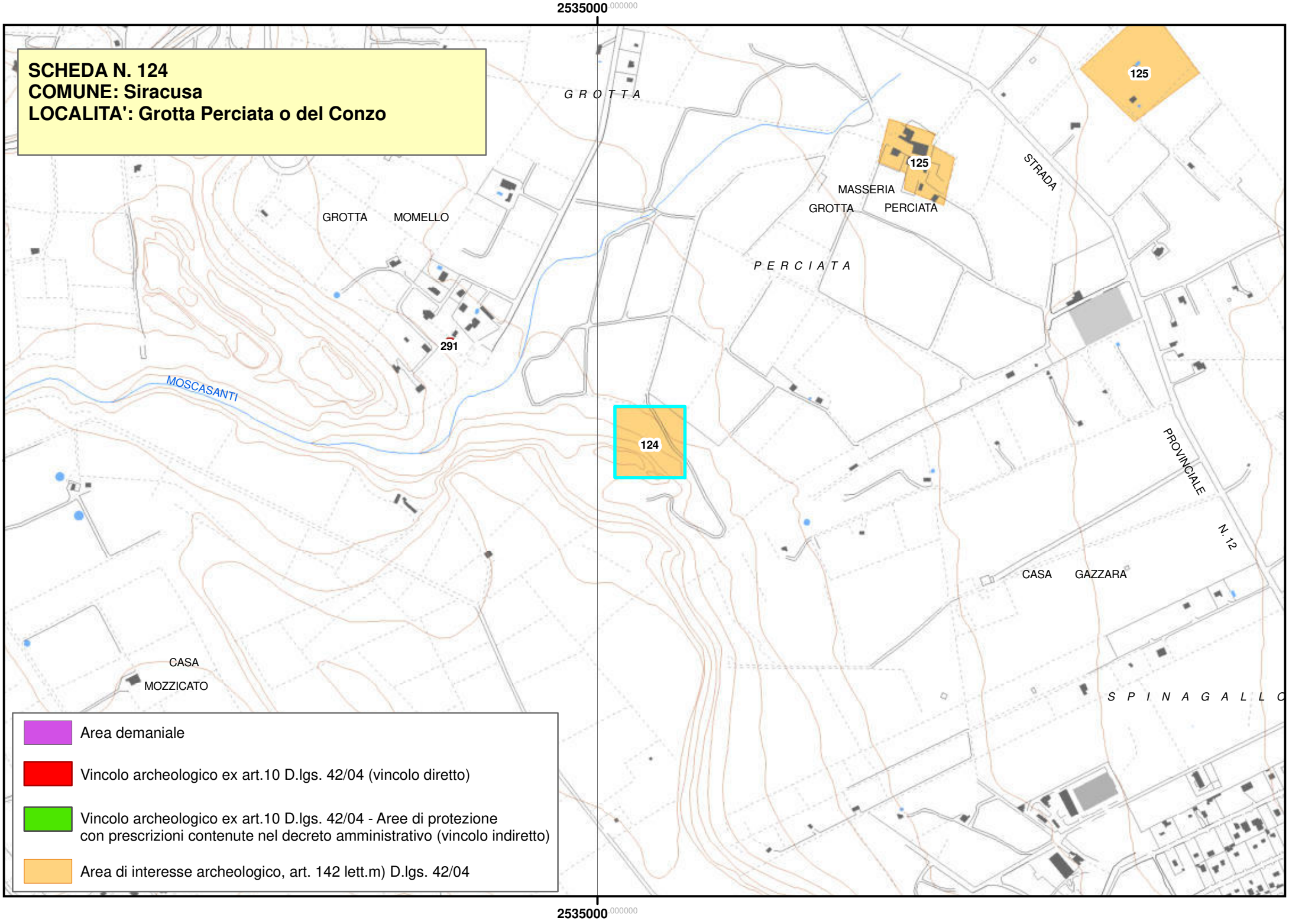
2535000 000000
SCHEDA N. 124
COMUNE: Siracusa
LOCALITA': Grotta Perciata o del Conzo
G R O T T A
GROTTA MOMELLO
291
MOSCASANTI
125
125
MASSERIA
GROTTA PERCIATA
STRADA
P E R C I A T A
124
PROVINCIALE
N. 12
CASA GAZZARA
CASA
MOZZICATO
S P I N A G A L L O
Area demaniale
Vincolo archeologico ex art.10 D.lgs. 42/04 (vincolo diretto)
Vincolo archeologico ex art.10 D.lgs. 42/04 - Aree di protezione
con prescrizioni contenute nel decreto amministrativo (vincolo indiretto)
Area di interesse archeologico, art. 142 lett.m) D.lgs. 42/04
2535000 000000

Piano Paesistico della Provincia di Siracusa

Beni Archeologici

Area Soprintendenza Beni Culturali Ambientali
Servizio I
SIRACUSA

Regione Siciliana

Assessorato dei Beni Culturali e Ambientali
e della Pubblica Istruzione

N. scheda	125
Ente Schedatore	89 SBCA SR
Localizzazione	
Provincia	Siracusa
Comuni interessati	Siracusa
Località	Grotta Perciata
Ambito/i	17
Unità di paesaggio	
Compilazione	
Data	17/01/2006
Nome compilatore	Soprintendenza di SR
Ruolo compilatore	
Denominazione	
Insediamenti; A2.2	
Periodo	
Descrizione del bene	
Latomie di età greca; necropoli di età tarda e resti di abitato tardo romano con tracce di carraie.	
Decreto istitutivo	
Verbali	
Caratteristiche	
Tipo di vincolo	
Ente gestore /	

Proprietà	
Contesto ambientale	
Osservazioni	
Pubblicazioni in GURS	
Albo Pretorio	
Documenti acquisiti	
Riferimenti topografici	
IGM f. 274 III S.O.	
Coordinate geografiche	
Coord. piana est	2535581,09093499
Coord. piana nord	4097201,40393516
Superficie	
12420,950065864	
Notizie storiche relative al bene	
Le tombe a fossa scavate nella roccia, con pareti oblique a riquadro per i lastroni, sono addensate in due nuclei. Sono state tutte scavate in antico. Nei pressi del nucleo orientale è stato individuato anche un piccolo ipogeo a grotticella con due arcosoli. Tracce di carraie. La latomia è di superfice di medie dimensioni. In un taglio di roccia è stato ricavato un piccolo ipogeo a grotticella con arcosolio monosomo. A breve distanza presso una fattoria, sono stati individuati tracce di un abitato tardo, costituito da resti di ambienti in muratura a secco con grosse pietre; alcuni stipiti forse in situ, tracce di carraie.	

Fonti bibliografiche
Fonti iconografiche
Fonti archivistiche

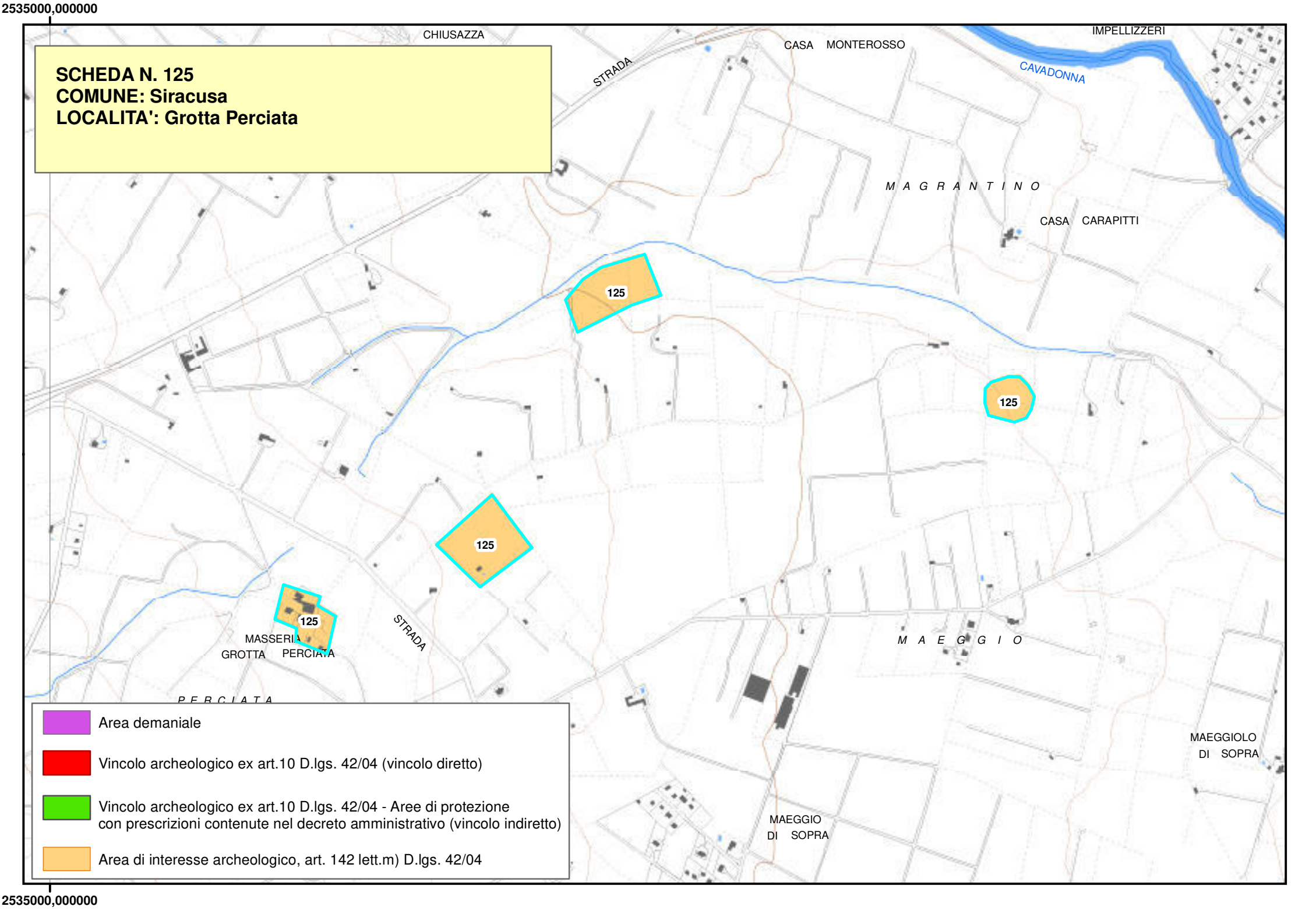
2535000,000000
SCHEDA N. 125
COMUNE: Siracusa
LOCALITA': Grotta Perciata
CHIUSAZZA
STRADA
CASA MONTEROSSO
IMPELLIZZERI
CAVADONNA
M A G R A N T I N O
CASA CARAPITTI
125
125
125
125
STRADA
MASSERIA
GROTTA PERCIATA
M A E G G I O
MAEGGIOLO
DI SOPRA
MAEGGIO
DI SOPRA
Area demaniale
Vincolo archeologico ex art.10 D.lgs. 42/04 (vincolo diretto)
Vincolo archeologico ex art.10 D.lgs. 42/04 - Aree di protezione
con prescrizioni contenute nel decreto amministrativo (vincolo indiretto)
Area di interesse archeologico, art. 142 lett.m) D.lgs. 42/04
2535000,000000

Piano Paesistico della Provincia di Siracusa

Beni Archeologici

Area Soprintendenza Beni Culturali Ambientali
Servizio I
SIRACUSA

Regione Siciliana

Assessorato dei Beni Culturali e Ambientali
e della Pubblica Istruzione

N. scheda	129
Ente Schedatore	89 SBCA SR
Localizzazione	
Provincia	Siracusa
Comuni interessati	Ferla
Località	San Martino
Ambito/i	17
Unità di paesaggio	
Compilazione	
Data	23/01/2006
Nome compilatore	Soprintendenza di SR
Ruolo compilatore	
Denominazione	
A2.5	
Periodo	
Descrizione del bene	
Insediamento e necropoli preistorica ed ipogeo bizantino.	
Decreto istitutivo	
Verbali	
Caratteristiche	
Tipo di vincolo	Di interesse archeologico, suscettibile di vincolo.
Ente gestore / Proprietà	

Contesto ambientale	
Osservazioni	
Necropoli di età castellucciana con tombe a grotticella artificiale riutilizzate, in qualche caso, in età bizantina. Area cimiteriale cristiana con arcosoli sub divo, fosse terragne, catacombe con sepolcri a baldacchino. Uno degli ipogei, detto "A rutta ra madri Sant'Anna", presenta ben cinque sepolcri a baldacchino uno dei quali reca l'iscrizione di Dionisio presbitero della chiesa "erghitana".	
Pubblicazioni in GURS	
Albo Pretorio	
Documenti acquisiti	
Riferimenti topografici	
IGM f. 274 III NO	
Coordinate geografiche	
Coord. piana est	2515993,8239919
Coord. piana nord	4108819,16611514
Superficie	
284955,228483689	
Notizie storiche relative al bene	
Fonti bibliografiche	
P. Orsi, Not. Scav. Arch., S. Martino, Roma, 1895, p. 238; Pupillo Barresi, A., Una necropoli cristiana presso Ferla, 1909.	
Fonti iconografiche	
Fonti archivistiche	

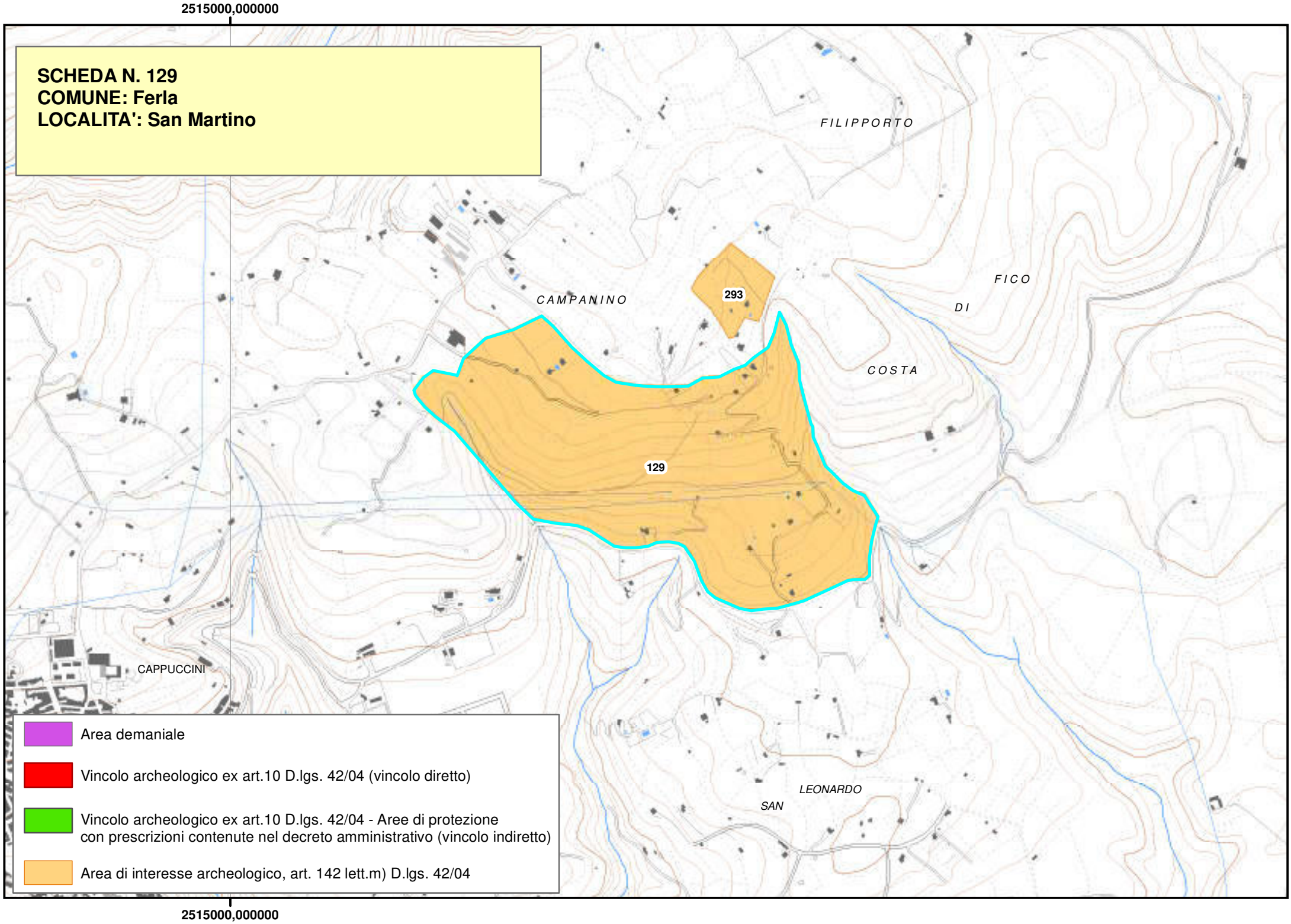
2515000,000000
SCHEDA N. 129
COMUNE: Ferla
LOCALITA': San Martino
FILIPPORTO
CAMPANINO
293
FICO
DI
COSTA
129
CAPPUCCINI
LEONARDO
SAN
Area demaniale
Vincolo archeologico ex art.10 D.lgs. 42/04 (vincolo diretto)
Vincolo archeologico ex art.10 D.lgs. 42/04 - Aree di protezione con prescrizioni contenute nel decreto amministrativo (vincolo indiretto)
Area di interesse archeologico, art. 142 lett.m) D.lgs. 42/04
2515000,000000

Piano Paesistico della Provincia di Siracusa

Regione Siciliana

Beni Archeologici

Area Soprintendenza Beni Culturali Ambientali
Servizio I
SIRACUSA

Assessorato dei Beni Culturali e Ambientali
e della Pubblica Istruzione

N. scheda	130
Ente Schedatore	89 SBCA SR
Localizzazione	
Provincia	Siracusa
Comuni interessati	Canicattini Bagni
Località	Cisternazza
Ambito/i	17
Unità di paesaggio	
Compilazione	
Data	23/01/2006
Nome compilatore	Soprintendenza di SR
Ruolo compilatore	
Denominazione	
A2.2 Necropoli	
Periodo	
Età Ellenistica	
Descrizione del bene	
Decreto istitutivo	
Verbali	
Caratteristiche	
Tipo di vincolo	Di interesse archeologico, suscettibile di vincolo
Ente gestore / Proprietà	Privata

Contesto ambientale	
Osservazioni	
Necropoli ellenistica dalla quale proviene il grande cratere di Canicattini Bagni.	
Pubblicazioni in GURS	
Albo Pretorio	
Documenti acquisiti	
Riferimenti topografici	
IGM f. 274 III S.E.	
Coordinate geografiche	
Coord. piana est	2528190,5596924
Coord. piana nord	4099258,71511014
Superficie	
86312,4421054261	
Notizie storiche relative al bene	
Fonti bibliografiche	
Fonti iconografiche	
Fonti archivistiche	

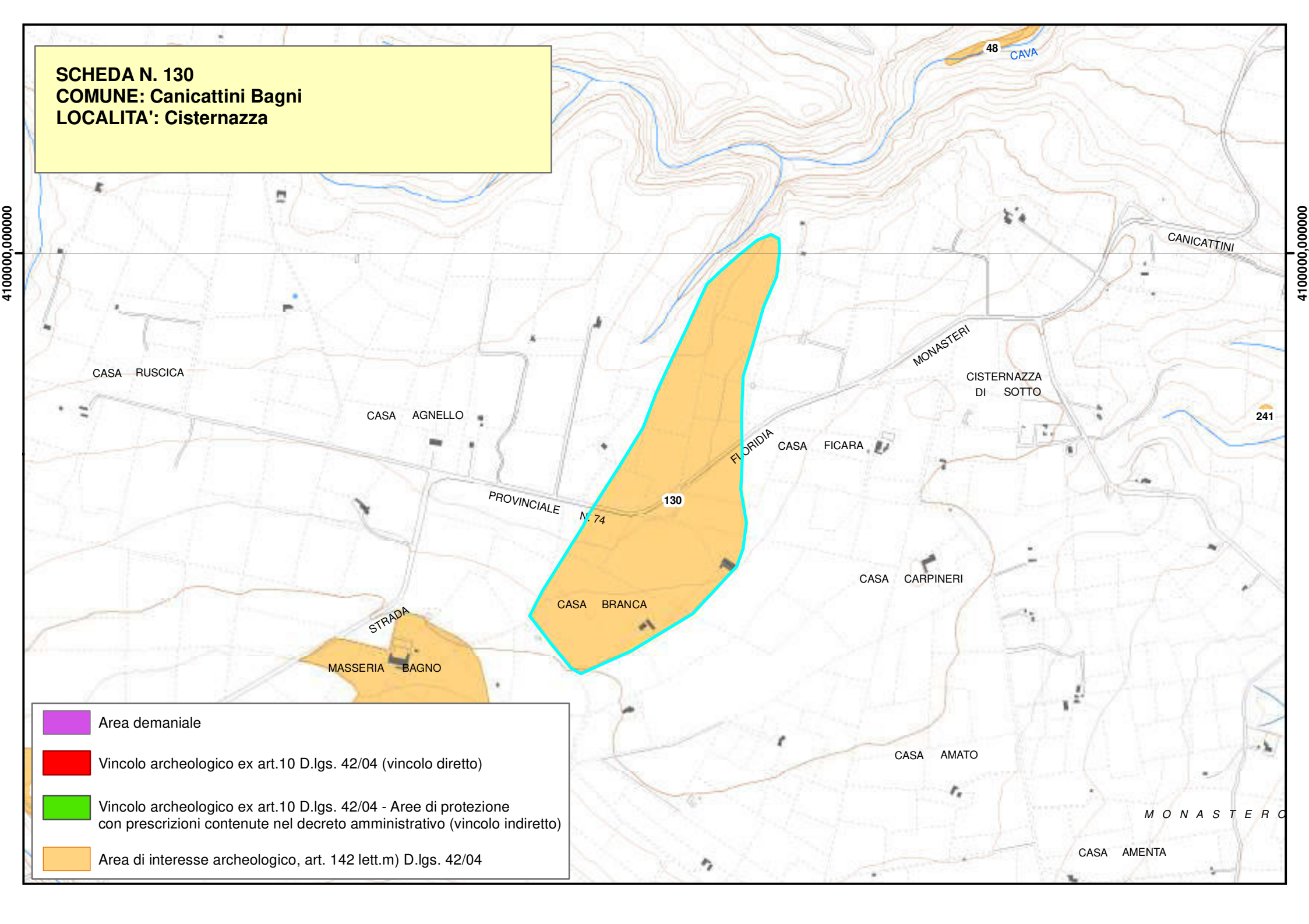
SCHEDA N. 130
COMUNE: Canicattini Bagni
LOCALITA': Cisternazza
4100000,000000
4100000,000000
48
CAVA
CANICATTINI
CASA RUSCICA
CASA AGNELLO
MONASTERI
CISTERNAZZA
DI SOTTO
241
FLORIDIA
CASA FICARA
PROVINCIALE
N. 74
130
CASA CARPINERI
CASA BRANCA
STRADA
MASSERIA BAGNO
CASA AMATO
M O N A S T E R O
CASA AMENTA
Area demaniale
Vincolo archeologico ex art.10 D.lgs. 42/04 (vincolo diretto)
Vincolo archeologico ex art.10 D.lgs. 42/04 - Aree di protezione
con prescrizioni contenute nel decreto amministrativo (vincolo indiretto)
Area di interesse archeologico, art. 142 lett.m) D.lgs. 42/04

Piano Paesistico della Provincia di Siracusa

Beni Archeologici

Area Soprintendenza Beni Culturali Ambientali
Servizio I
SIRACUSA

Regione Siciliana

Assessorato dei Beni Culturali e Ambientali
e della Pubblica Istruzione

N. scheda	131
Ente Schedatore	89 SBCA SR
Localizzazione	
Provincia	Siracusa
Comuni interessati	Canicattini Bagni
Località	Masseria Bagni
Ambito/i	17
Unità di paesaggio	
Compilazione	
Data	23/01/2006
Nome compilatore	Soprintendenza di SR
Ruolo compilatore	
Denominazione	
A2. 2 Insediamento rurale	
Periodo	
Età Ellenistico – Romana	
Descrizione del bene	
Area ricca di frammenti fittili acromi di età romana, di frammenti fittili a vernice nera di età ellenistica, di frammenti di ceramica italica e sigillata di età romana (I a.C. e IV d.C.). Resti sparsi di blocchi lavorati, frammenti di marmo, numerosi frammenti di tegole di età romana soprattutto nella zona a sud-est della Masseria.	
Decreto istitutivo	
Verbali	

Caratteristiche	
Tipo di vincolo	Di interesse archeologico, suscettibile di vincolo
Ente gestore / Proprietà	Privata
Contesto ambientale	
Osservazioni	
Pubblicazioni in GURS	
Albo Pretorio	
Documenti acquisiti	
Riferimenti topografici	
IGM f. 274 III S.E.	
Coordinate geografiche	
Coord. piana est	2527682,78017351
Coord. piana nord	4098934,98373656
Superficie	
134563,503740268	
Notizie storiche relative al bene	
Fonti bibliografiche	
Fonti iconografiche	

Fonti archivistiche

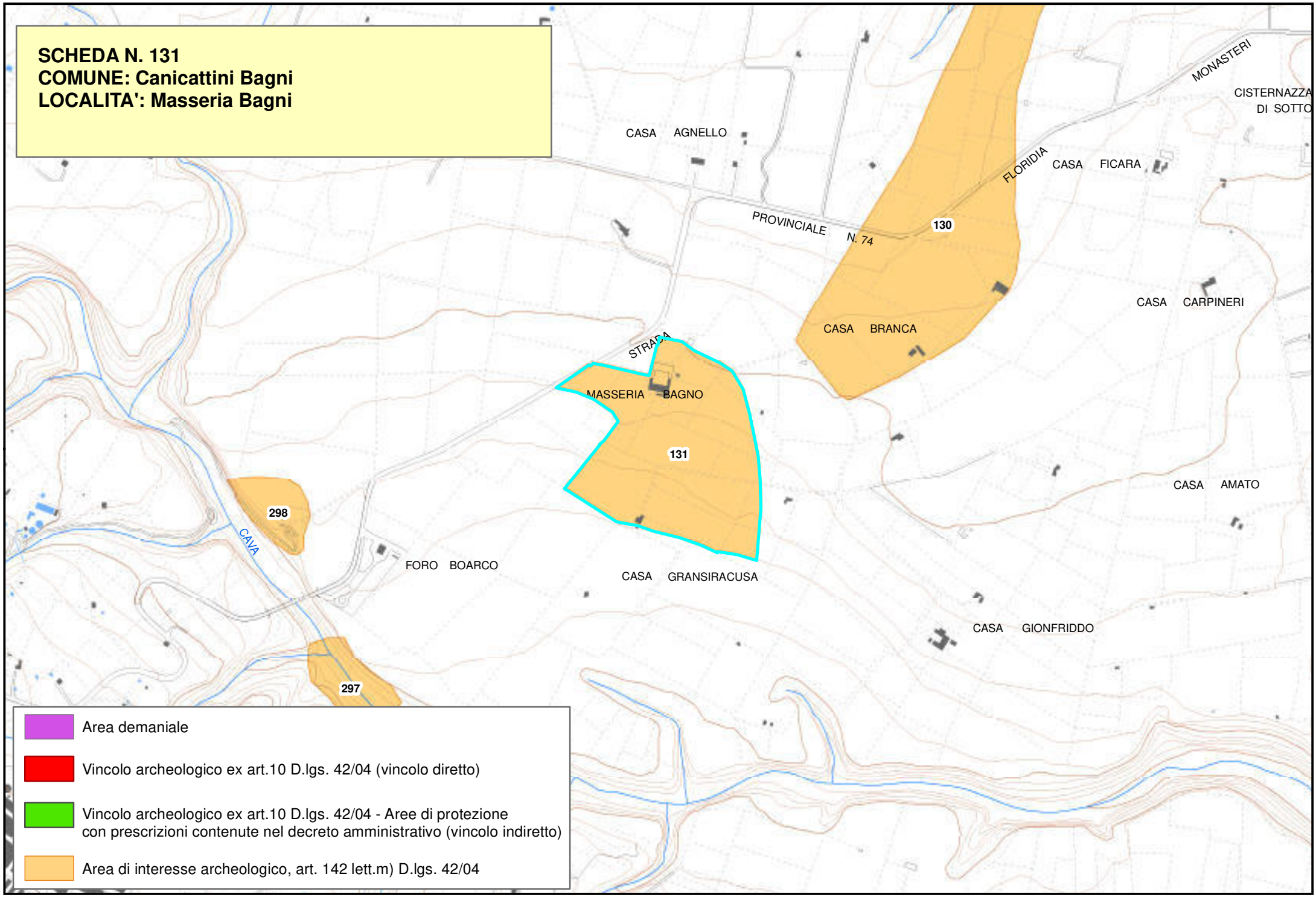
SCHEDA N. 131
COMUNE: Canicattini Bagni
LOCALITA': Masseria Bagni
CASA AGNELLO
MONASTERI
CISTERNAZZA
DI SOTTO
FLORIDIA
CASA FICARA
PROVINCIALE N. 74
130
CASA CARPINERI
CASA BRANCA
STRADA
MASSERIA BAGNO
131
CASA AMATO
298
CAVA
FORO BOARCO
CASA GRANSIRACUSA
CASA GIONFRIDDO
297
Area demaniale
Vincolo archeologico ex art.10 D.lgs. 42/04 (vincolo diretto)
Vincolo archeologico ex art.10 D.lgs. 42/04 - Aree di protezione
con prescrizioni contenute nel decreto amministrativo (vincolo indiretto)
Area di interesse archeologico, art. 142 lett.m) D.lgs. 42/04

Piano Paesistico della Provincia di Siracusa

Beni Archeologici

Area Soprintendenza Beni Culturali Ambientali
Servizio I
SIRACUSA

Regione Siciliana

Assessorato dei Beni Culturali e Ambientali
e della Pubblica Istruzione

N. scheda	132
Ente Schedatore	89 SBCA SR
Localizzazione	
Provincia	Siracusa
Comuni interessati	Noto
Località	Scala
Ambito/i	17
Unità di paesaggio	
Compilazione	
Data	23/01/2006
Nome compilatore	Soprintendenza di SR
Ruolo compilatore	
Denominazione	
B1 Area di frammenti	
Periodo	
Età Ellenistica	
Descrizione del bene	
Rinvenimento casuale di vari reperti: frammenti fittili, chiodi in bronzo, coppe, vasetti, lucerne.	
Decreto istitutivo	
Verbali	
Caratteristiche	
Tipo di vincolo	Di interesse archeologico, suscettibile di vincolo.
Ente gestore / Proprietà	Privata.

Contesto ambientale	
Osservazioni	
Pubblicazioni in GURS	
Albo Pretorio	
Documenti acquisiti	
Riferimenti topografici	
IGM f. 274 III S.O.	
Coordinate geografiche	
Coord. piana est	2525694,67693212
Coord. piana nord	4099647,56714056
Superficie	
92655,3685309305	
Notizie storiche relative al bene	
Fonti bibliografiche	
Fonti iconografiche	
Fonti archivistiche	

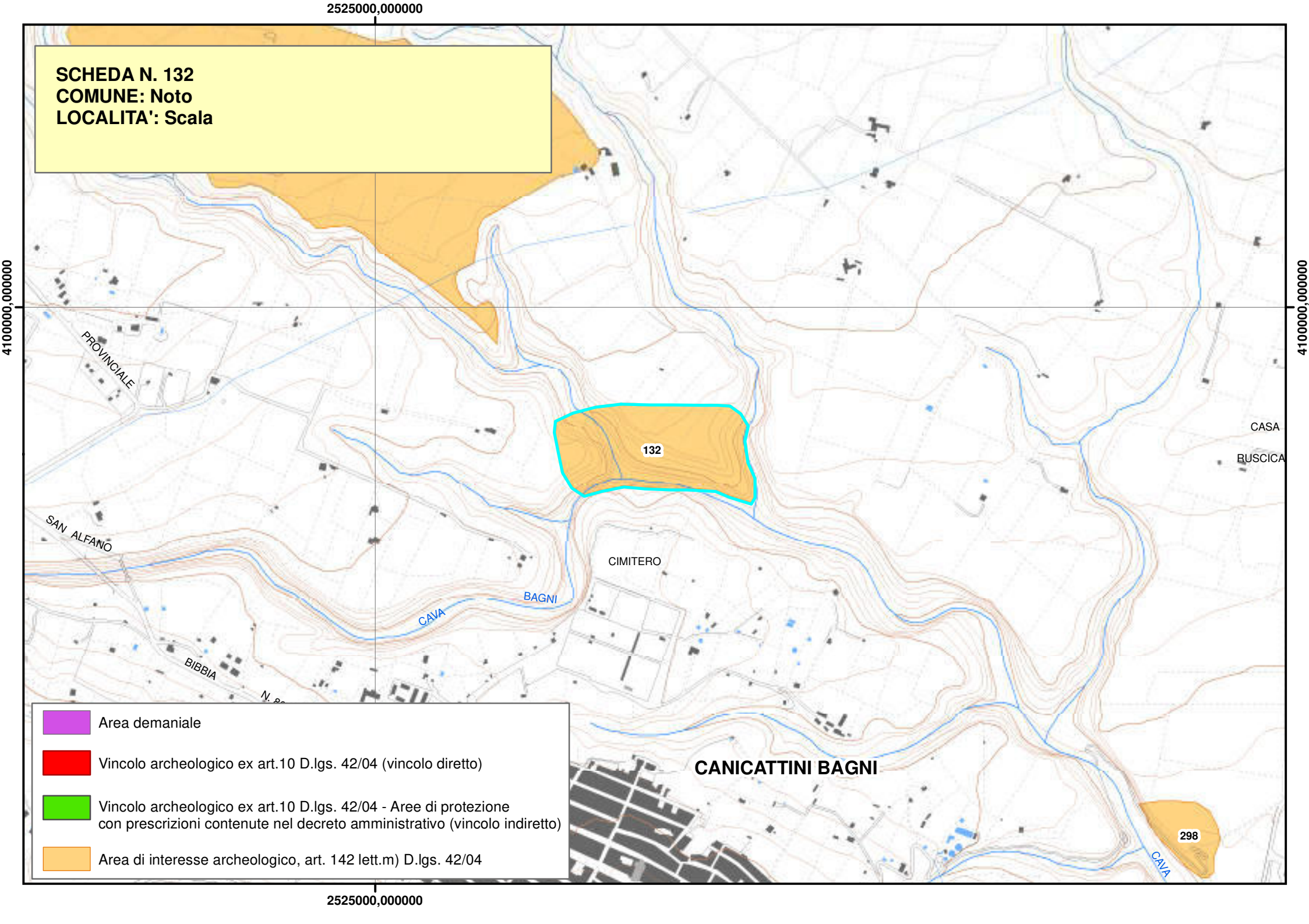
2525000,000000
4100000,000000
SCHEDA N. 132
COMUNE: Noto
LOCALITA': Scala
PROVINCIALE
132
CASA
RUSCICA
SAN ALFANO
CIMITERO
BAGNI
CAVA
BIBBIA
CANICATTINI BAGNI
298
CAVA
Area demaniale
Vincolo archeologico ex art.10 D.lgs. 42/04 (vincolo diretto)
Vincolo archeologico ex art.10 D.lgs. 42/04 - Aree di protezione con prescrizioni contenute nel decreto amministrativo (vincolo indiretto)
Area di interesse archeologico, art. 142 lett.m) D.lgs. 42/04

Piano Paesistico della Provincia di Siracusa

Regione Siciliana

Beni Archeologici

Area Soprintendenza Beni Culturali Ambientali
Servizio I
SIRACUSA

Assessorato dei Beni Culturali e Ambientali
e della Pubblica Istruzione

N. scheda	133
Ente Schedatore	89 SBCA SR
Localizzazione	
Provincia	Siracusa
Comuni interessati	Avola
Località	Borgelluzzo
Ambito/i	17
Unità di paesaggio	
Compilazione	
Data	23/01/2006
Nome compilatore	Soprintendenza di SR
Ruolo compilatore	
Denominazione	
A2. 5 Villa	
Periodo	
Età Ellenistica Romana	
Descrizione del bene	
Resti di strutture architettoniche (murarie e porzioni di pavimento). Grandi pithoi inglobati nella roccia. Statue di Demetra, Core ed Herakles.	
Decreto istitutivo	
Verbali	
Caratteristiche	
Tipo di vincolo	Di interesse archeologico, suscettibile di vincolo.

Ente gestore / Proprietà	Privata
Contesto ambientale	
Osservazioni	
Pubblicazioni in GURS	
Albo Pretorio	
Documenti acquisiti	
Riferimenti topografici	
IGM f. 277 IV S.E.	
Coordinate geografiche	
Coord. piana est	2533143,85899388
Coord. piana nord	4085411,25180177
Superficie	
15358,8942413924	
Notizie storiche relative al bene	
Fonti bibliografiche	
Fonti iconografiche	
Fonti archivistiche	

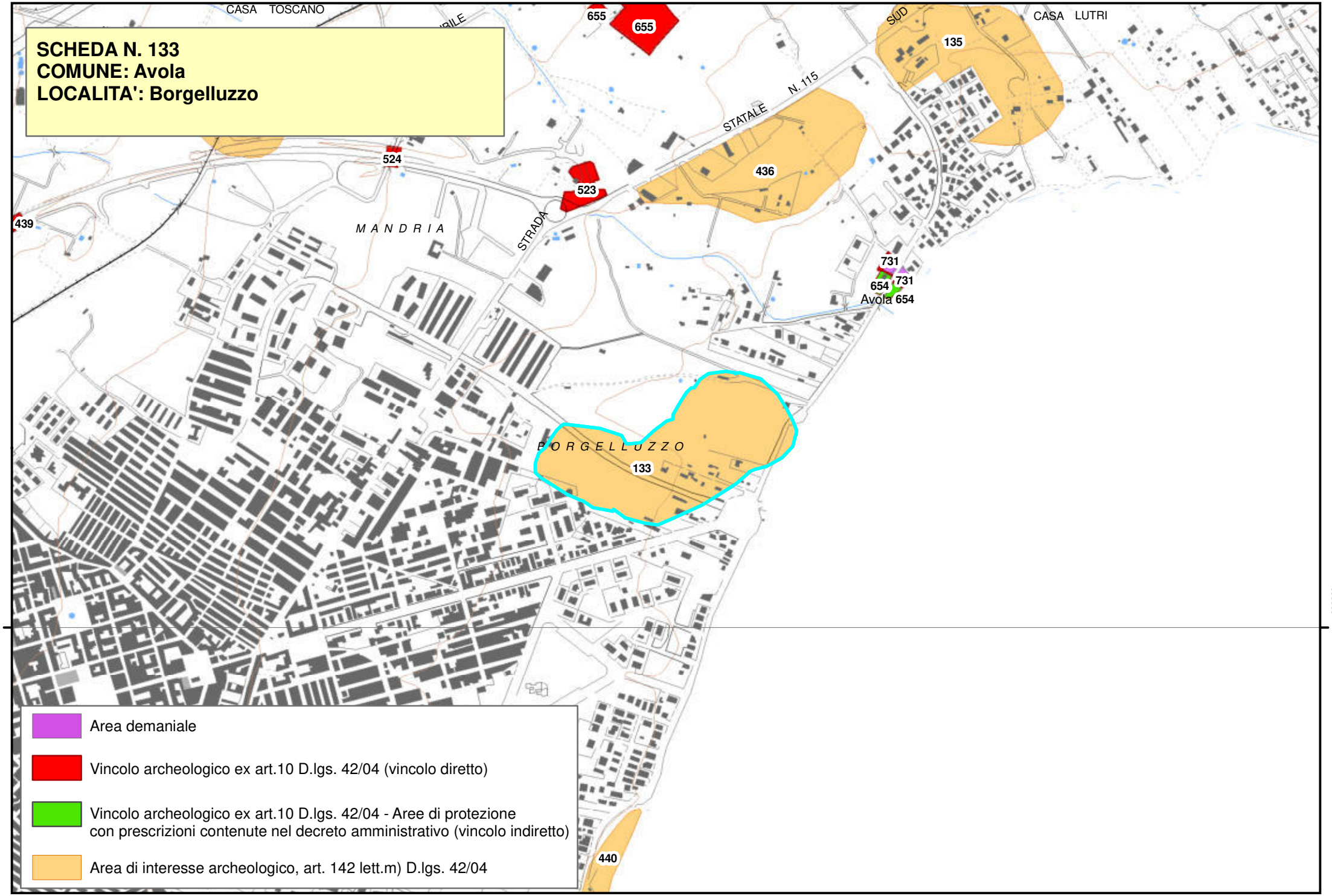
SCHEDA N. 133
COMUNE: Avola
LOCALITA': Borgelluzzo
CASA TOSCANO
CASA LUTRI
655
655
SUD
135
STATALE
N. 115
436
524
523
439
MANDRIA
STRADA
731
731
654
654
Avola
PORGELLUZZO
133
440
4085000
4085000
Area demaniale
Vincolo archeologico ex art.10 D.lgs. 42/04 (vincolo diretto)
Vincolo archeologico ex art.10 D.lgs. 42/04 - Aree di protezione
con prescrizioni contenute nel decreto amministrativo (vincolo indiretto)
Area di interesse archeologico, art. 142 lett.m) D.lgs. 42/04

Piano Paesistico della Provincia di Siracusa

Regione Siciliana

Beni Archeologici

Area Soprintendenza Beni Culturali Ambientali
Servizio I
SIRACUSA

Assessorato dei Beni Culturali e Ambientali
e della Pubblica Istruzione

N. scheda	134
Ente Schedatore	89 SBCA SR
Localizzazione	
Provincia	Siracusa
Comuni interessati	Avola
Località	Punta Gallina
Ambito/i	17
Unità di paesaggio	
Compilazione	
Data	23/01/2006
Nome compilatore	Soprintendenza di SR
Ruolo compilatore	
Denominazione	
A1	
Periodo	
Descrizione del bene	
Pozzo antico e necropoli greca.	
Decreto istitutivo	
Verbali	
Caratteristiche	
Tipo di vincolo	Di interesse archeologico, suscettibile di vincolo.
Ente gestore / Proprietà	Privata

Contesto ambientale	
Osservazioni	
Tomba a fossa e abitato.	
Pubblicazioni in GURS	
Albo Pretorio	
Documenti acquisiti	
Riferimenti topografici	
IGM f. 277 IV N.E.	
Coordinate geografiche	
Coord. piana est	2536548,5546772
Coord. piana nord	4088749,90215374
Superficie	
9298,37075161443	
Notizie storiche relative al bene	
Fonti bibliografiche	
Fonti iconografiche	
Fonti archivistiche	

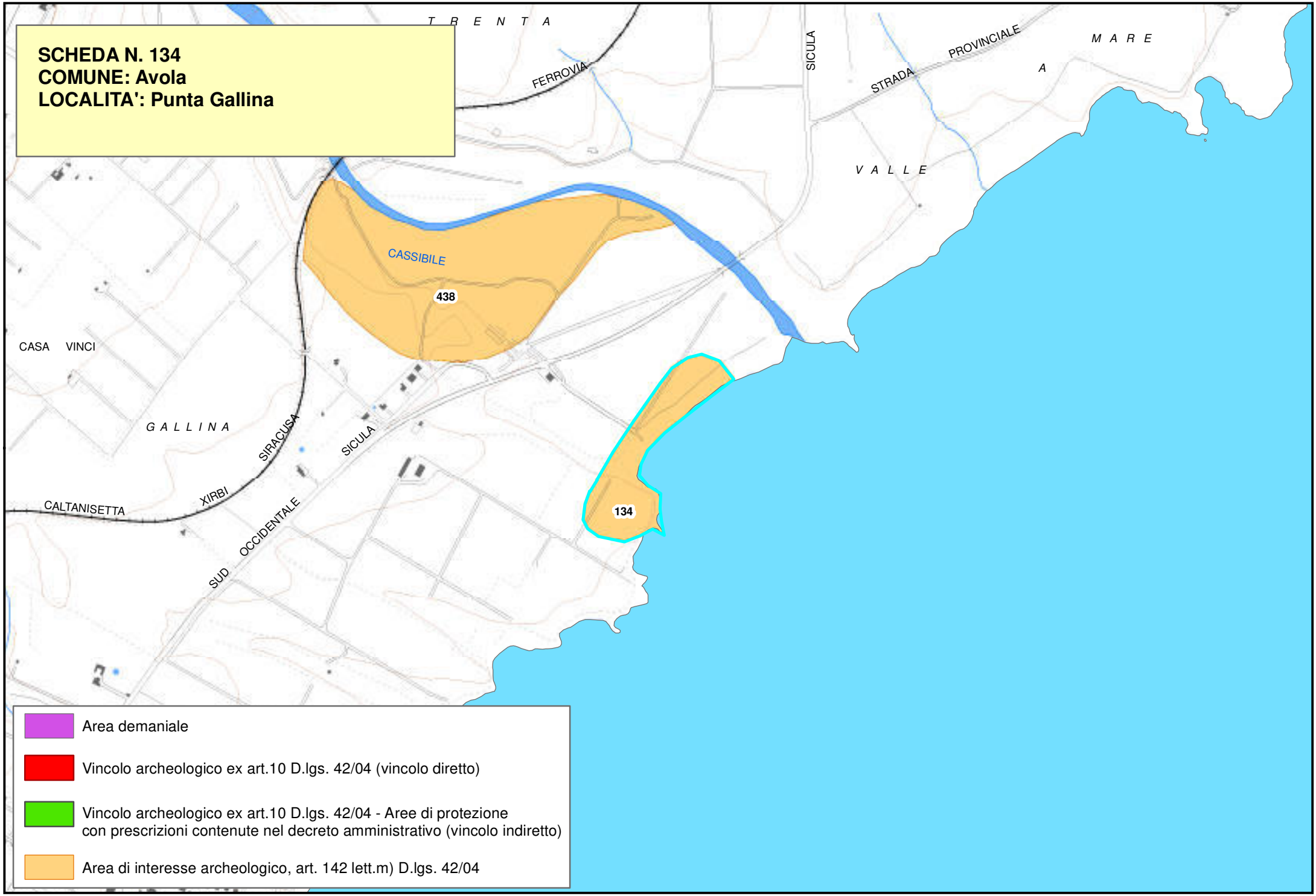
SCHEDA N. 134
COMUNE: Avola
LOCALITA': Punta Gallina
T R E N T A
FERROVIA
SICULA
STRADA
PROVINCIALE
A
M A R E
V A L L E
CASSIBILE
438
CASA VINCI
G A L L I N A
SIRACUSA
SICULA
XIRBI
CALTANISETTA
SUD OCCIDENTALE
134
Area demaniale
Vincolo archeologico ex art.10 D.lgs. 42/04 (vincolo diretto)
Vincolo archeologico ex art.10 D.lgs. 42/04 - Aree di protezione con prescrizioni contenute nel decreto amministrativo (vincolo indiretto)
Area di interesse archeologico, art. 142 lett.m) D.lgs. 42/04

Piano Paesistico della Provincia di Siracusa

Regione Siciliana

Beni Archeologici

Area Soprintendenza Beni Culturali Ambientali
Servizio I
SIRACUSA

Assessorato dei Beni Culturali e Ambientali
e della Pubblica Istruzione

N. scheda	135
Ente Schedatore	89 SBCA SR
Localizzazione	
Provincia	Siracusa
Comuni interessati	Avola
Località	Borgellusa Falaride
Ambito/i	17
Unità di paesaggio	
Compilazione	
Data	23/01/2006
Nome compilatore	Soprintendenza di SR
Ruolo compilatore	
Denominazione	
A2. 6 Area cimiteriale	
Periodo	
Tardo Antico	
Descrizione del bene	
Necropoli tardo romana e cristiana. Latomie	
Decreto istitutivo	
Verbali	
Caratteristiche	
Tipo di vincolo	Di interesse archeologico, suscettibile di vincolo.
Ente gestore / Proprietà	Privata.

Contesto ambientale	
Osservazioni	
Pubblicazioni in GURS	
Albo Pretorio	
Documenti acquisiti	
Riferimenti topografici	
IGM f. 277 IV N.E.	
Coordinate geografiche	
Coord. piana est	2534043,3193137
Coord. piana nord	4086446,19702318
Superficie	
91146,9542838924	
Notizie storiche relative al bene	
Fonti bibliografiche	
Fonti iconografiche	
Fonti archivistiche	

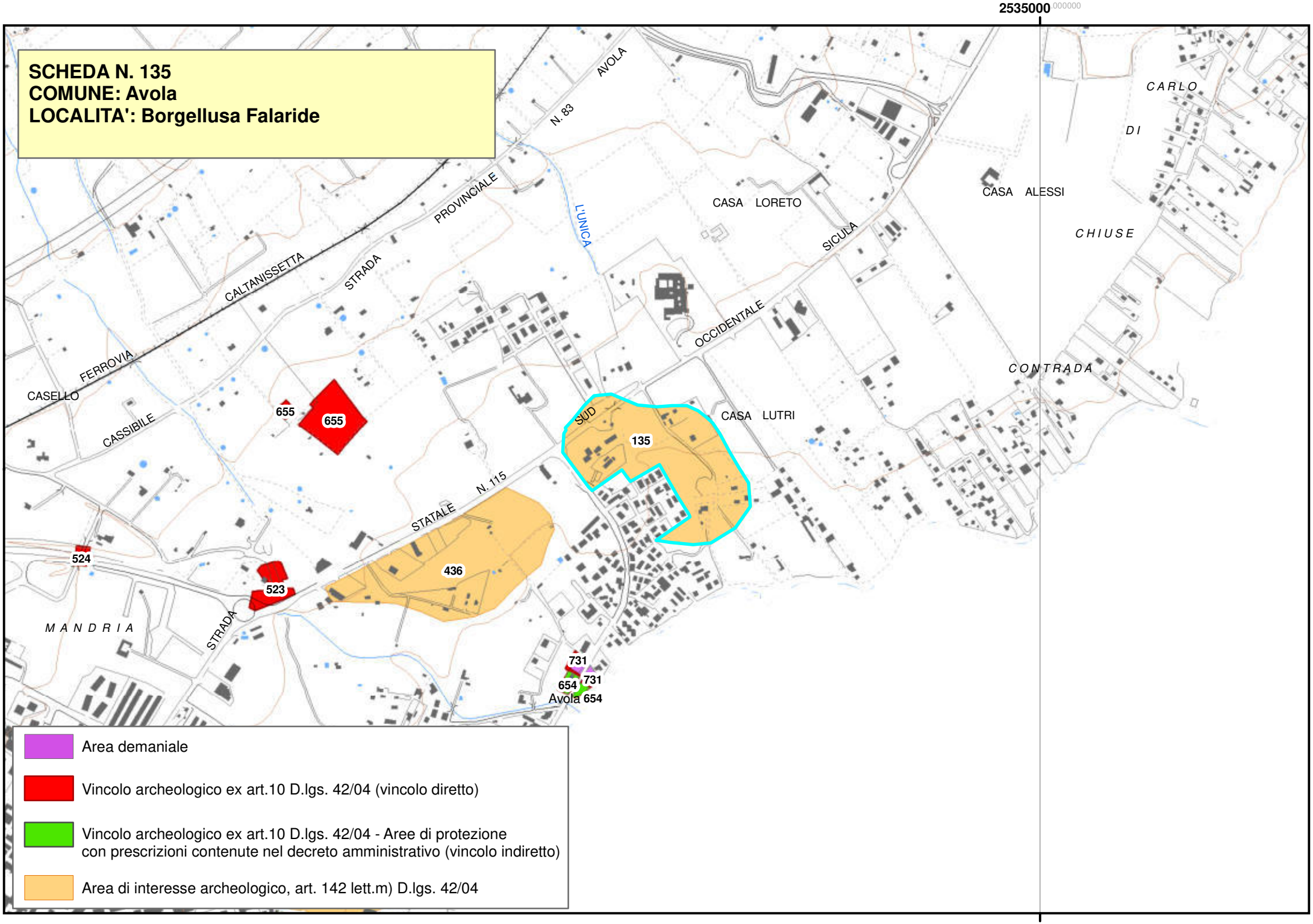
SCHEDA N. 135
COMUNE: Avola
LOCALITA': Borgellusa Falaride
2535000.000000
AVOLA
N. 83
CARLO
DI
CASA ALESSI
CHIUSE
PROVINCIALE
L'UNICA
CASA LORETO
SICULA
CALTANISSETTA
STRADA
FERROVIA
OCCIDENTALE
CONTRADA
CASELLO
CASSIBILE
655
655
SUD
135
CASA LUTRI
STATALE
N. 115
524
523
436
MANDRIA
STRADA
731
654
731
Avola 654
Area demaniale
Vincolo archeologico ex art.10 D.lgs. 42/04 (vincolo diretto)
Vincolo archeologico ex art.10 D.lgs. 42/04 - Aree di protezione
con prescrizioni contenute nel decreto amministrativo (vincolo indiretto)
Area di interesse archeologico, art. 142 lett.m) D.lgs. 42/04
2535000.000000

Piano Paesistico della Provincia di Siracusa

Beni Archeologici

Area Soprintendenza Beni Culturali Ambientali
Servizio I
SIRACUSA

Regione Siciliana

Assessorato dei Beni Culturali e Ambientali
e della Pubblica Istruzione

N. scheda	136
Ente Schedatore	89 SBCA SR
Localizzazione	
Provincia	Siracusa
Comuni interessati	Avola
Località	Zuccara - Cicerata
Ambito/i	17
Unità di paesaggio	
Compilazione	
Data	23/01/2006
Nome compilatore	Soprintendenza di SR
Ruolo compilatore	
Denominazione	
A2.5Insediamento	
Periodo	
Età Ellenistico Romana	
Descrizione del bene	
In prossimità degli scogli tracce di mura e numerosi frammenti a vernice nera. Galleria in blocchi di arenaria e roccia intagliata. Su un lato nicchia porta lucerne con tracce di fumo. Frammenti di epoca romana.	
Decreto istitutivo	
Verbali	
Caratteristiche	

Tipo di vincolo	Di interesse archeologico, suscettibile di vincolo.
Ente gestore / Proprietà	
Contesto ambientale	
Osservazioni	
Pubblicazioni in GURS	
Albo Pretorio	
Documenti acquisiti	
Riferimenti topografici	
IGM f. 277 IV S.E.	
Coordinate geografiche	
Coord. piana est	2532569,05844833
Coord. piana nord	4082494,6590796
Superficie	
44117,8673102555	
Notizie storiche relative al bene	
Fonti bibliografiche	
Fonti iconografiche	

Fonti archivistiche

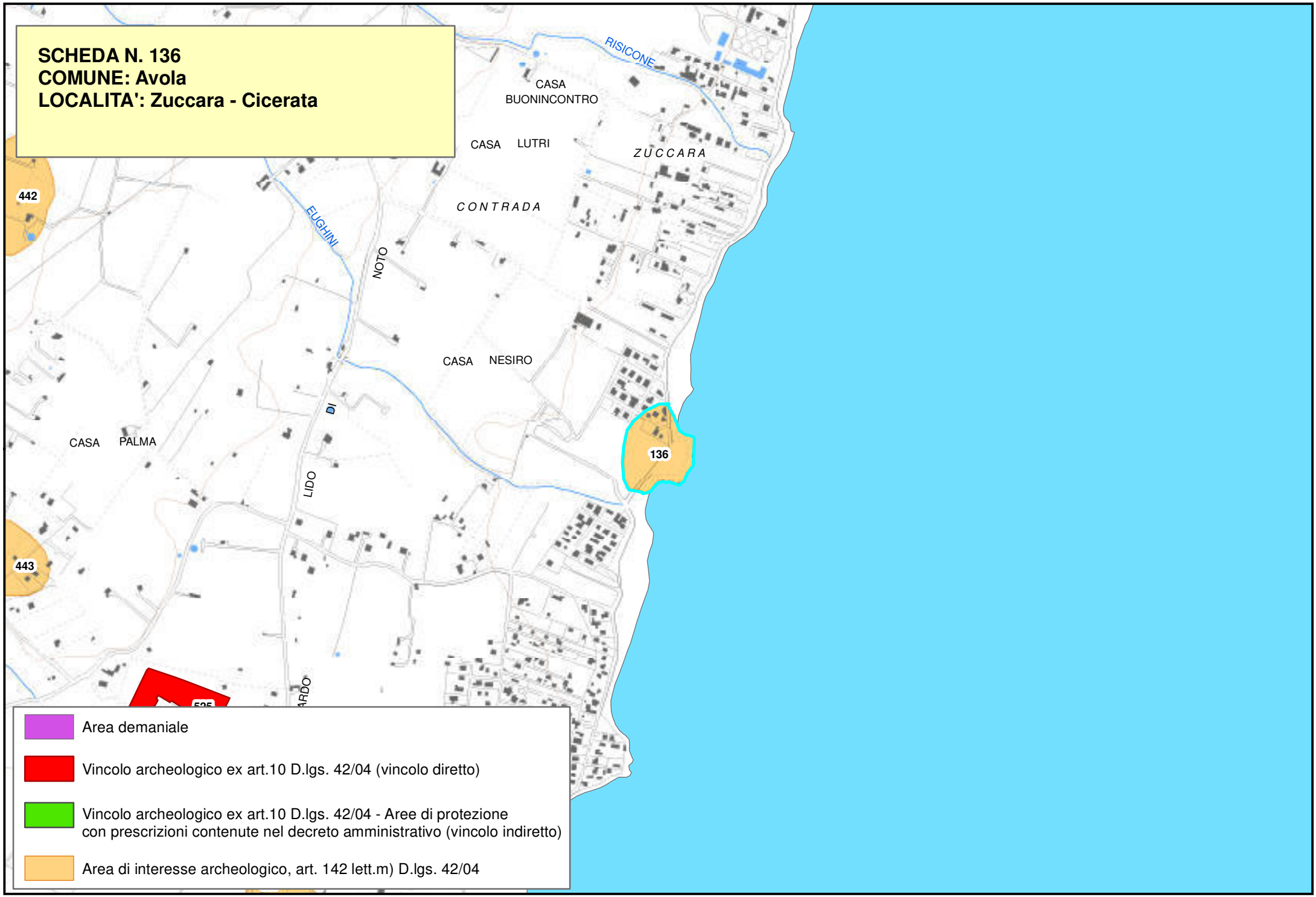
SCHEDA N. 136
COMUNE: Avola
LOCALITA': Zuccara - Cicerata
RISICONE
CASA BUONINCONTRO
CASA LUTRI
ZUCCARA
CONTRADA
EUGHINI
NOTO
442
CASA NESIRO
CASA PALMA
DI
LIDO
136
443
Area demaniale
Vincolo archeologico ex art.10 D.lgs. 42/04 (vincolo diretto)
Vincolo archeologico ex art.10 D.lgs. 42/04 - Aree di protezione con prescrizioni contenute nel decreto amministrativo (vincolo indiretto)
Area di interesse archeologico, art. 142 lett.m) D.lgs. 42/04

Piano Paesistico della Provincia di Siracusa

Regione Siciliana

Beni Archeologici

Area Soprintendenza Beni Culturali Ambientali
Servizio I
SIRACUSA

Assessorato dei Beni Culturali e Ambientali
e della Pubblica Istruzione

N. scheda	137
Ente Schedatore	89 SBCA SR
Localizzazione	
Provincia	Siracusa
Comuni interessati	Avola
Località	Tracciato FF.SS.
Ambito/i	17
Unità di paesaggio	
Compilazione	
Data	23/01/2006
Nome compilatore	Soprintendenza di SR
Ruolo compilatore	
Denominazione	
B	
Periodo	
Descrizione del bene	
Rinvenimenti sporadici.	
Decreto istitutivo	
Verbali	
Caratteristiche	
Tipo di vincolo	
Ente gestore / Proprietà	
Contesto ambientale	

Osservazioni	
Rinvenimento fortuito di una tomba con copertura a lastroni e grande patera dello stesso colore di vasi detti Aretini.	
Pubblicazioni in GURS	
Albo Pretorio	
Documenti acquisiti	
Riferimenti topografici	
IGM f. 277 IV S.E.	
Coordinate geografiche	
Coord. piana est	2532363,87512025
Coord. piana nord	4086192,83135832
Superficie	
22192,4683239665	
Notizie storiche relative al bene	
Fonti bibliografiche	
Fonti iconografiche	
Fonti archivistiche	

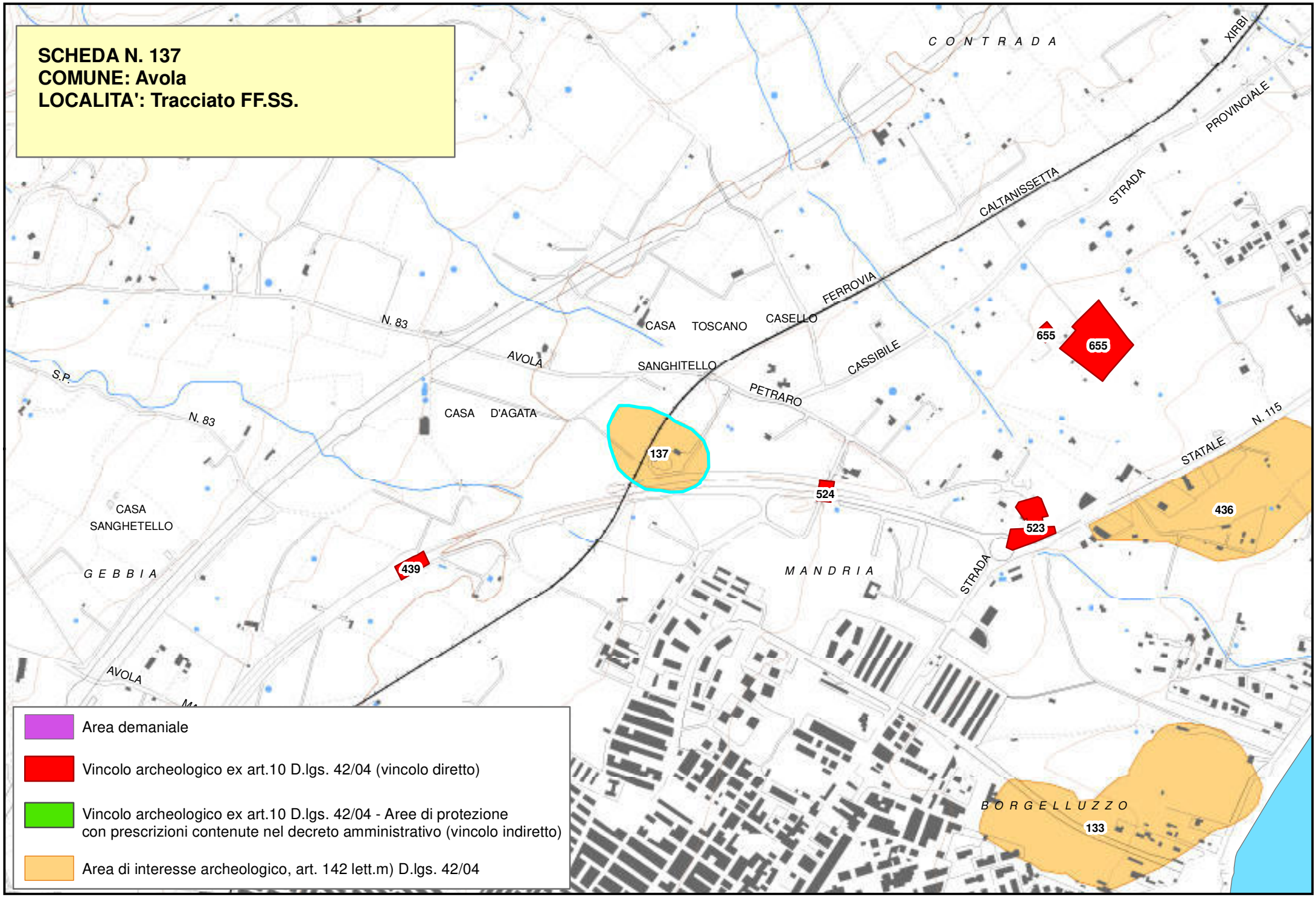
SCHEDA N. 137
COMUNE: Avola
LOCALITA': Tracciato FF.SS.
C O N T R A D A
XIRBI
PROVINCIALE
CALTANISSETTA
STRADA
FERROVIA
N. 83
CASA TOSCANO
CASELLO
AVOLA
SANGHITELLO
CASSIBILE
PETRARO
S.P.
N. 83
CASA D'AGATA
655
655
137
524
523
436
N. 115
STATALE
CASA
SANGHETELLO
439
G E B B I A
M A N D R I A
STRADA
AVOLA
B O R G E L L U Z Z O
133
Area demaniale
Vincolo archeologico ex art.10 D.lgs. 42/04 (vincolo diretto)
Vincolo archeologico ex art.10 D.lgs. 42/04 - Aree di protezione
con prescrizioni contenute nel decreto amministrativo (vincolo indiretto)
Area di interesse archeologico, art. 142 lett.m) D.lgs. 42/04

Regione Siciliana

Beni Archeologici

Area Soprintendenza Beni Culturali Ambientali
Servizio I
SIRACUSA

Assessorato dei Beni Culturali e Ambientali
e della Pubblica Istruzione

N. scheda	138
Ente Schedatore	89 SBCA SR
Localizzazione	
Provincia	Siracusa
Comuni interessati	Avola
Località	Tracciato FF.SS.
Ambito/i	17
Unità di paesaggio	
Compilazione	
Data	23/01/2006
Nome compilatore	Soprintendenza di SR
Ruolo compilatore	
Denominazione	
B	
Periodo	
Descrizione del bene	
Rinvenimenti sporadici.	
Decreto istitutivo	
Verbali	
Caratteristiche	
Tipo di vincolo	
Ente gestore / Proprietà	
Contesto ambientale	

Osservazioni	
Vaso recuperato in pochi frammenti e con coperchio intero ritrovato sulla trincea della SR - Licata seppellito entro un fossato antico scavato nella roccia e pieno di terra e ciottoli.	
Pubblicazioni in GURS	
Albo Pretorio	
Documenti acquisiti	
Riferimenti topografici	
IGM f. 277 IV S.E.	
Coordinate geografiche	
Coord. piana est	2529960,96666123
Coord. piana nord	4082949,2275492
Superficie	
24430,9725452883	
Notizie storiche relative al bene	
Fonti bibliografiche	
Fonti iconografiche	
Fonti archivistiche	

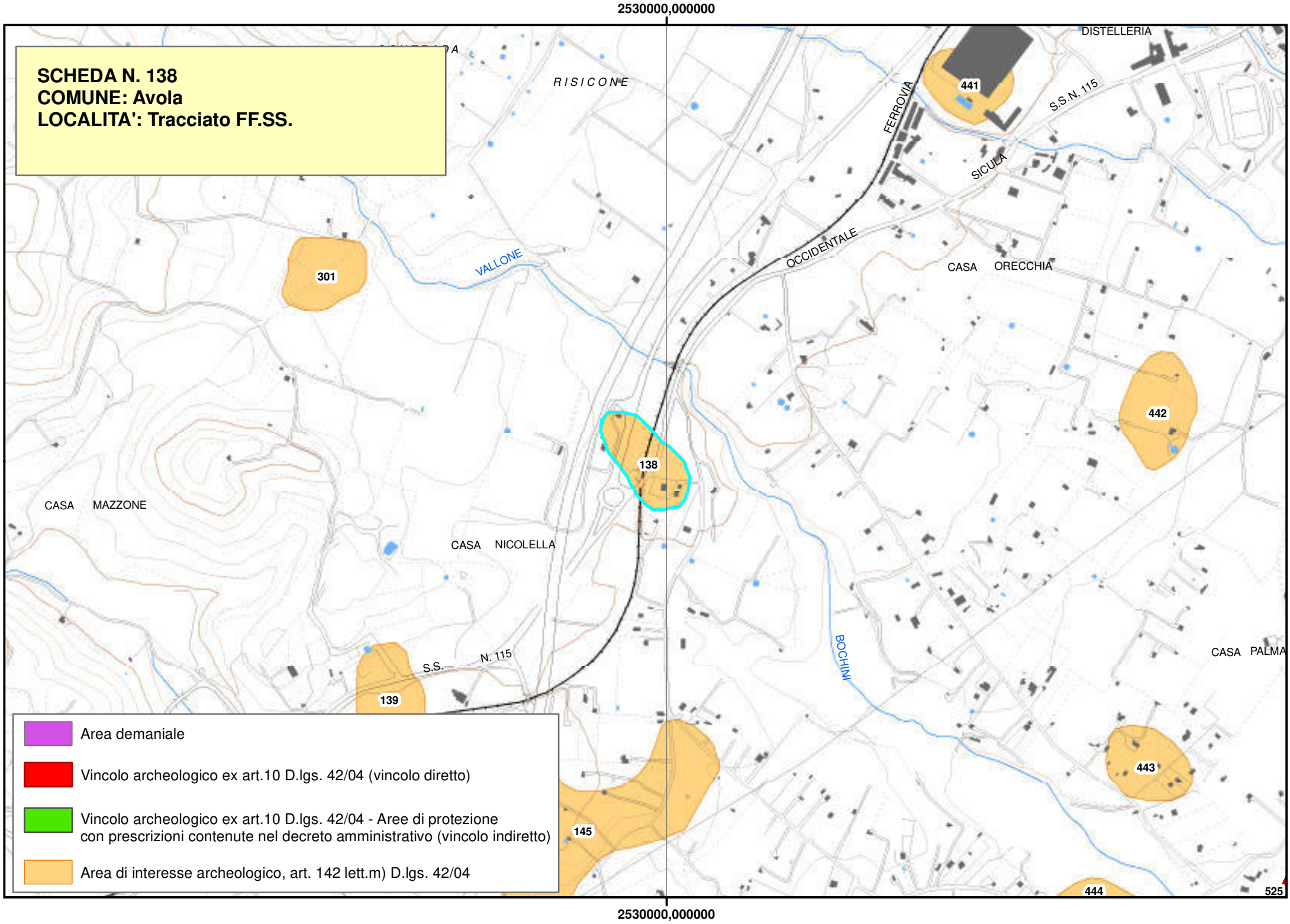
2530000,000000
SCHEDA N. 138
COMUNE: Avola
LOCALITA': Tracciato FF.SS.
RISICONE
DISTELLERIA
FERROVIA
S.S.N. 115
SICULA
OCCIDENTALE
VALLONE
CASA ORECCHIA
CASA MAZZONE
CASA NICOLELLA
BOCHINI
CASA PALMA
S.S. N. 115
301
441
442
138
139
145
443
444
525
Area demaniale
Vincolo archeologico ex art.10 D.lgs. 42/04 (vincolo diretto)
Vincolo archeologico ex art.10 D.lgs. 42/04 - Aree di protezione con prescrizioni contenute nel decreto amministrativo (vincolo indiretto)
Area di interesse archeologico, art. 142 lett.m) D.lgs. 42/04
2530000,000000

Piano Paesistico della Provincia di Siracusa

Beni Archeologici

Area Soprintendenza Beni Culturali Ambientali
Servizio I
SIRACUSA

Regione Siciliana

Assessorato dei Beni Culturali e Ambientali
e della Pubblica Istruzione

N. scheda	139
Ente Schedatore	89 SBCA SR
Localizzazione	
Provincia	Siracusa
Comuni interessati	Avola
Località	Tracciato FF.SS.
Ambito/i	17
Unità di paesaggio	
Compilazione	
Data	23/01/2006
Nome compilatore	Soprintendenza di SR
Ruolo compilatore	
Denominazione	
B	
Periodo	
Descrizione del bene	
Rinvenimenti sporadici.	
Decreto istitutivo	
Verbali	
Caratteristiche	
Tipo di vincolo	
Ente gestore / Proprietà	
Contesto ambientale	

Osservazioni	
Due pozzi in una zona dove per ampio tratto si presentano frammenti fittili di età romana, tegoloni e tracce di mura di abitazione. Ritrovate due monete bronzee, una piccola di epoca bizantina e una più grande con un'iscrizione con il nome di Antonino.	
Pubblicazioni in GURS	
Albo Pretorio	
Documenti acquisiti	
Riferimenti topografici	
IGM f. 277 IV S.E.	
Coordinate geografiche	
Coord. piana est	2529379,89702992
Coord. piana nord	4082432,62652205
Superficie	
26106,8635342427	
Notizie storiche relative al bene	
Fonti bibliografiche	
Fonti iconografiche	
Fonti archivistiche	

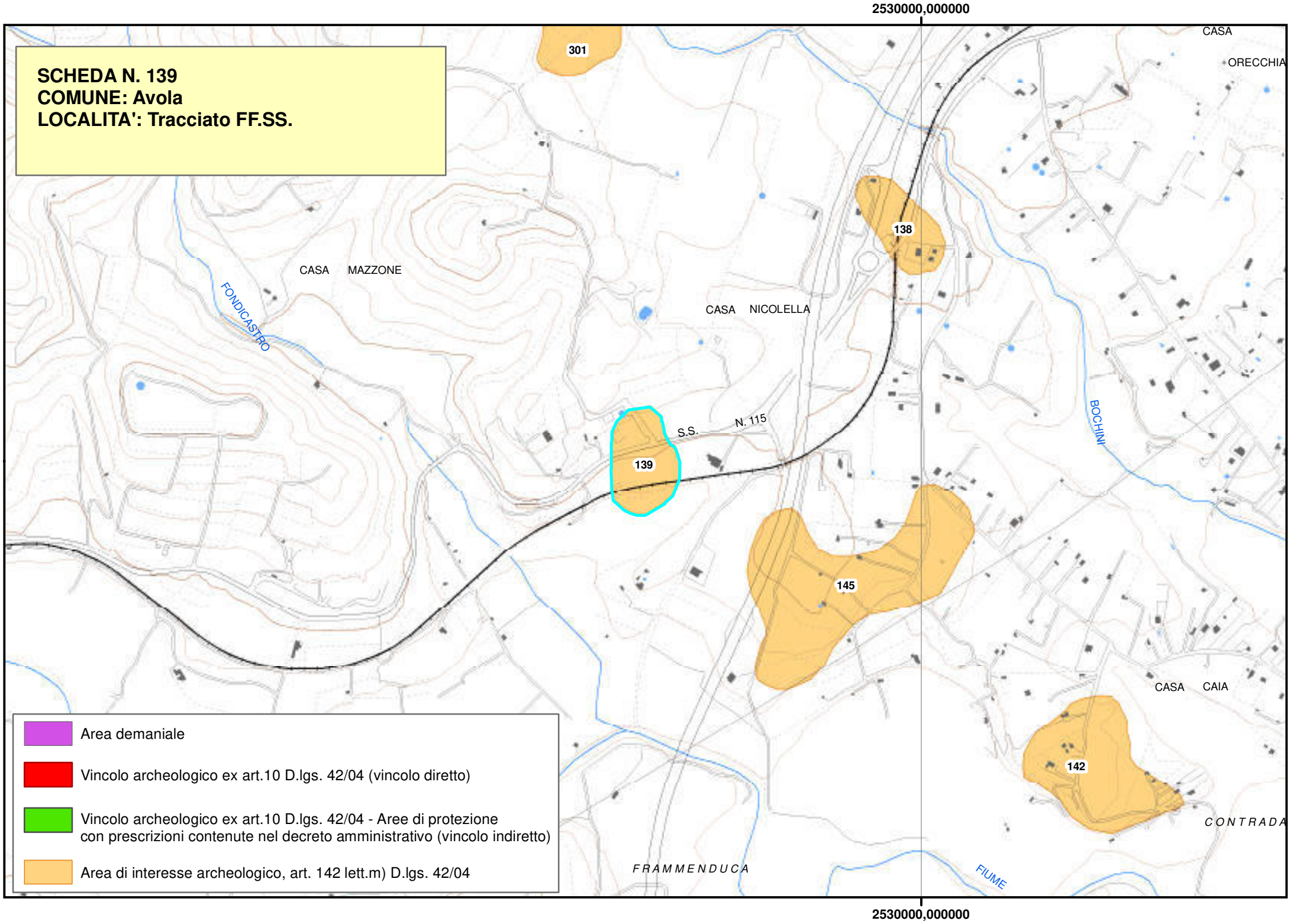
2530000,000000
SCHEDA N. 139
COMUNE: Avola
LOCALITA': Tracciato FF.SS.
301
138
139
145
142
CASA ORECCHIA
CASA MAZZONE
CASA NICOLELLA
CASA CAIA
FONDICASTRO
BOCHINI
S.S. N. 115
CONTRADA
FRAMMENDUCA
FIUME
Area demaniale
Vincolo archeologico ex art.10 D.lgs. 42/04 (vincolo diretto)
Vincolo archeologico ex art.10 D.lgs. 42/04 - Aree di protezione con prescrizioni contenute nel decreto amministrativo (vincolo indiretto)
Area di interesse archeologico, art. 142 lett.m) D.lgs. 42/04
2530000,000000

Beni Archeologici

Regione Siciliana

Area Soprintendenza Beni Culturali Ambientali
Servizio I
SIRACUSA

Assessorato dei Beni Culturali e Ambientali
e della Pubblica Istruzione

Fonti archivistiche

N. scheda	140
Ente Schedatore	89 SBCA SR
Localizzazione	
Provincia	Siracusa
Comuni interessati	Avola
Località	Cava Miranda
Ambito/i	17
Unità di paesaggio	
Compilazione	
Data	23/01/2006
Nome compilatore	Soprintendenza di SR
Ruolo compilatore	
Denominazione	
A2.2	
Periodo	
Descrizione del bene	
Necropoli bizantina.	
Decreto istitutivo	
Verbali	
Caratteristiche	
Tipo di vincolo	Di interesse archeologico, suscettibile di vincolo.
Ente gestore / Proprietà	Privata.

Contesto ambientale	
Osservazioni	
Pubblicazioni in GURS	
Albo Pretorio	
Documenti acquisiti	
Riferimenti topografici	
IGM f. 277 IV N.E.	
Coordinate geografiche	
Coord. piana est	2528827,59886205
Coord. piana nord	4089777,94694141
Superficie	
48639,945729936	
Notizie storiche relative al bene	
Necropoli bizantina sulle pendici della cava con arcosoli monotoni sub divo; diversi piccoli ipogei a pianta cruciforme con arcosoli monotoni o bitoni, grotta funeraria a pianta ellittica, tombe a fossa scavati nella roccia; sul versante orientale, resti di carraie con direzione N-S; sulla sommità serie di cisterne campanate.	
Fonti bibliografiche	
Fonti iconografiche	

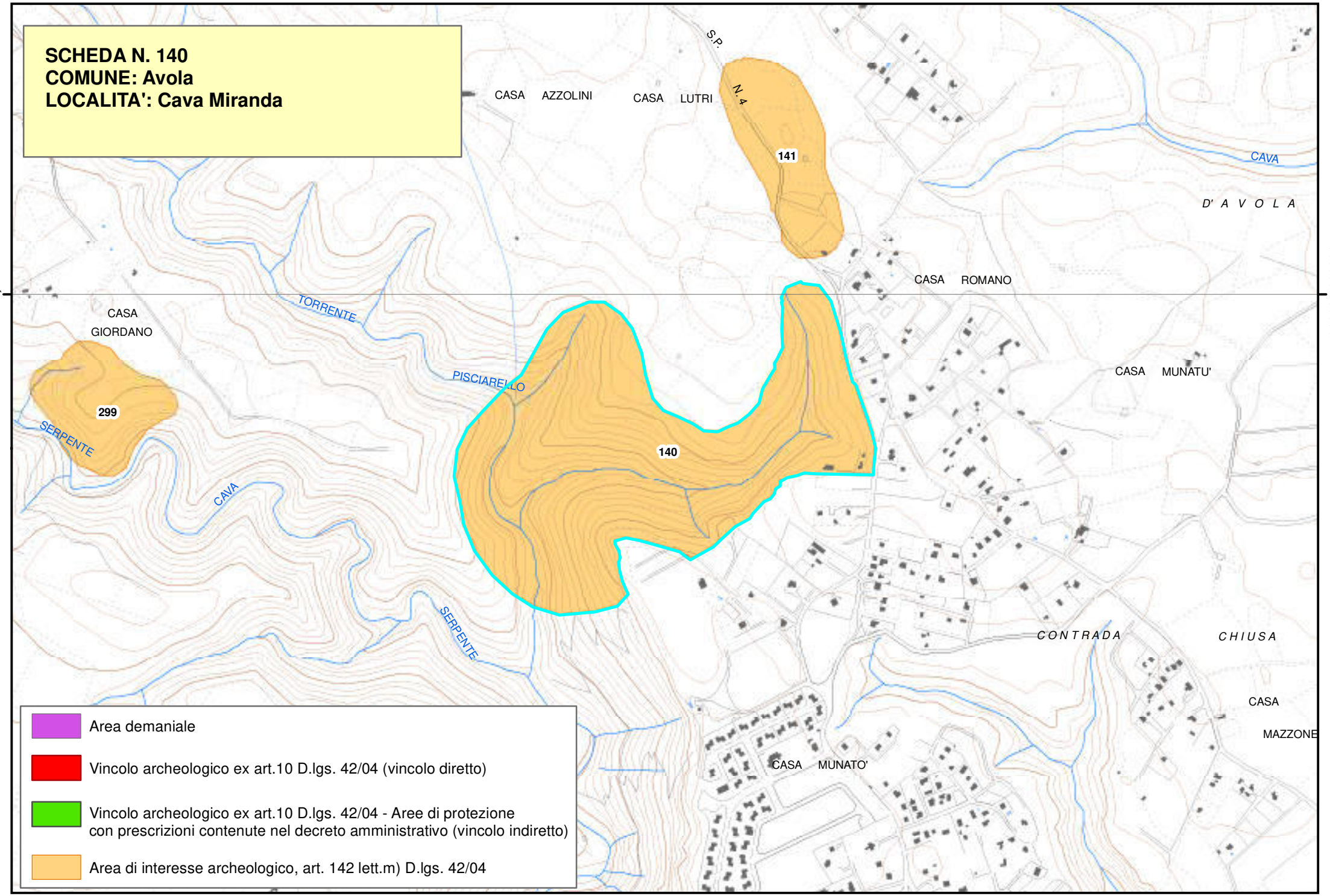
SCHEDA N. 140
COMUNE: Avola
LOCALITA': Cava Miranda
S.P. N.4
CASA AZZOLINI
CASA LUTRI
141
CAVA
D' A V O L A
CASA ROMANO
4090000,000000
CASA GIORDANO
TORRENTE
PISCIARELLO
299
SERPENTE
140
CAVA
CASA MUNATU'
SERPENTE
CONTRADA
CHIUSA
CASA MAZZONE
CASA MUNATO'
Area demaniale
Vincolo archeologico ex art.10 D.lgs. 42/04 (vincolo diretto)
Vincolo archeologico ex art.10 D.lgs. 42/04 - Aree di protezione con prescrizioni contenute nel decreto amministrativo (vincolo indiretto)
Area di interesse archeologico, art. 142 lett.m) D.lgs. 42/04

Piano Paesistico della Provincia di Siracusa

Beni Archeologici

Area Soprintendenza Beni Culturali Ambientali
Servizio I
SIRACUSA

Regione Siciliana

Assessorato dei Beni Culturali e Ambientali
e della Pubblica Istruzione

N. scheda	141
Ente Schedatore	89 SBCA SR
Localizzazione	
Provincia	Siracusa
Comuni interessati	Avola
Località	Casa Lampa
Ambito/i	17
Unità di paesaggio	
Compilazione	
Data	23/01/2006
Nome compilatore	Soprintendenza di SR
Ruolo compilatore	
Denominazione	
A2.2	
Periodo	
Descrizione del bene	
Necropoli protostorica e ipogeo paleocristiano, latomia.	
Decreto istitutivo	
Verbali	
Caratteristiche	
Tipo di vincolo	Di interesse archeologico, suscettibile di vincolo.
Ente gestore / Proprietà	Privata.

Contesto ambientale	
Osservazioni	
Pubblicazioni in GURS	
Albo Pretorio	
Documenti acquisiti	
Riferimenti topografici	
IGM f. 277 IV N.E.	
Coordinate geografiche	
Coord. piana est	2528673,28989768
Coord. piana nord	4090379,16841391
Superficie	
34354,6355727879	
Notizie storiche relative al bene	
Sono state individuate circa una decina di tombe a grotticella artificiali e a pozzetto alcune delle quali forse tuttora inesplorate.Ubicate tutte sullo stesso costone nel quale si apre un ipogeo a camera singola con sepolcro centrale e baldacchino e arcosoli laterali. Nei banchi di roccia affiorante in tutta l'area si notano tombe a fossa e vaste tracce di latomie.	
Fonti bibliografiche	

Fonti iconografiche
Fonti archivistiche

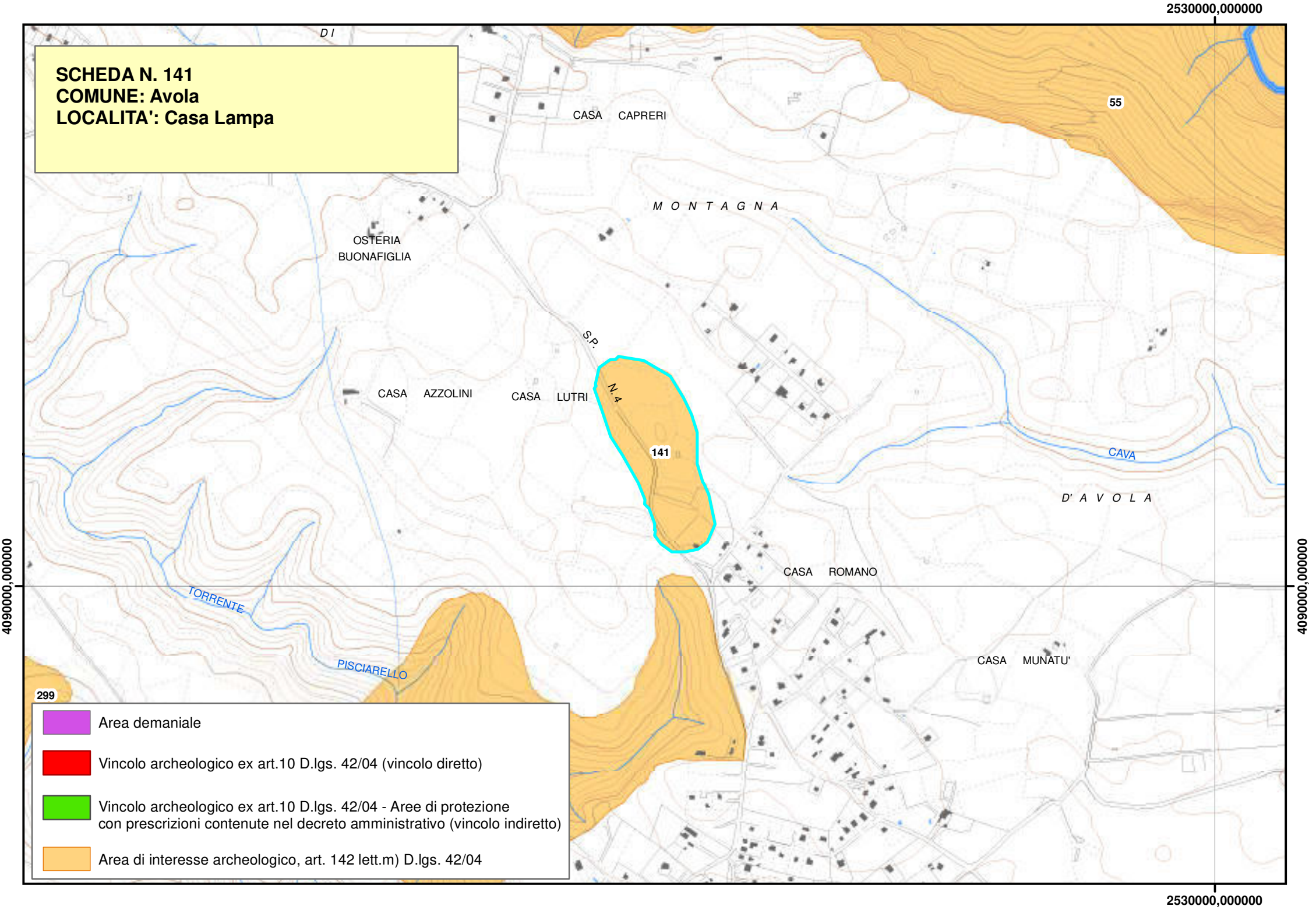
SCHEDA N. 141
COMUNE: Avola
LOCALITA': Casa Lampa
2530000,000000
4090000,000000
CASA CAPRERI
55
M O N T A G N A
OSTERIA
BUONAFIGLIA
S.P.
N.4
CASA AZZOLINI
CASA LUTRI
141
CAVA
D' A V O L A
CASA ROMANO
TORRENTE
PISCIARELLO
CASA MUNATU'
299
Area demaniale
Vincolo archeologico ex art.10 D.lgs. 42/04 (vincolo diretto)
Vincolo archeologico ex art.10 D.lgs. 42/04 - Aree di protezione
con prescrizioni contenute nel decreto amministrativo (vincolo indiretto)
Area di interesse archeologico, art. 142 lett.m) D.lgs. 42/04

Piano Paesistico della Provincia di Siracusa

Beni Archeologici

Area Soprintendenza Beni Culturali Ambientali
Servizio I
SIRACUSA

Regione Siciliana

Assessorato dei Beni Culturali e Ambientali
e della Pubblica Istruzione

N. scheda	142
Ente Schedatore	89 SBCA SR
Localizzazione	
Provincia	Siracusa
Comuni interessati	Avola
Località	Contrada Fiumara
Ambito/i	17
Unità di paesaggio	
Compilazione	
Data	23/01/2006
Nome compilatore	Soprintendenza di SR
Ruolo compilatore	
Denominazione	
A2.6	
Periodo	
Descrizione del bene	
Latomie di età greco - romana.	
Decreto istitutivo	
Verbali	
Caratteristiche	
Tipo di vincolo	Di interesse archeologico, suscettibile di vincolo.
Ente gestore / Proprietà	Privata.

Contesto ambientale	
Osservazioni	
Pubblicazioni in GURS	
Albo Pretorio	
Documenti acquisiti	
Riferimenti topografici	
IGM f. 277 IV S.E.	
Coordinate geografiche	
Coord. piana est	2530347,64402792
Coord. piana nord	4081871,85672055
Superficie	
24222,9359267105	
Notizie storiche relative al bene	
Area piuttosto ampia divisa attualmente da una stradella. Fu utilizzata come latomia in età presumibilmente greco-romana. Sono ancora evidenti in situ le tracce dell'estrazione dei blocchi e qualche blocco è ancora visibile. Si notano anche degli ingrottamenti artificiali.	
Fonti bibliografiche	
Fonti iconografiche	

Fonti archivistiche

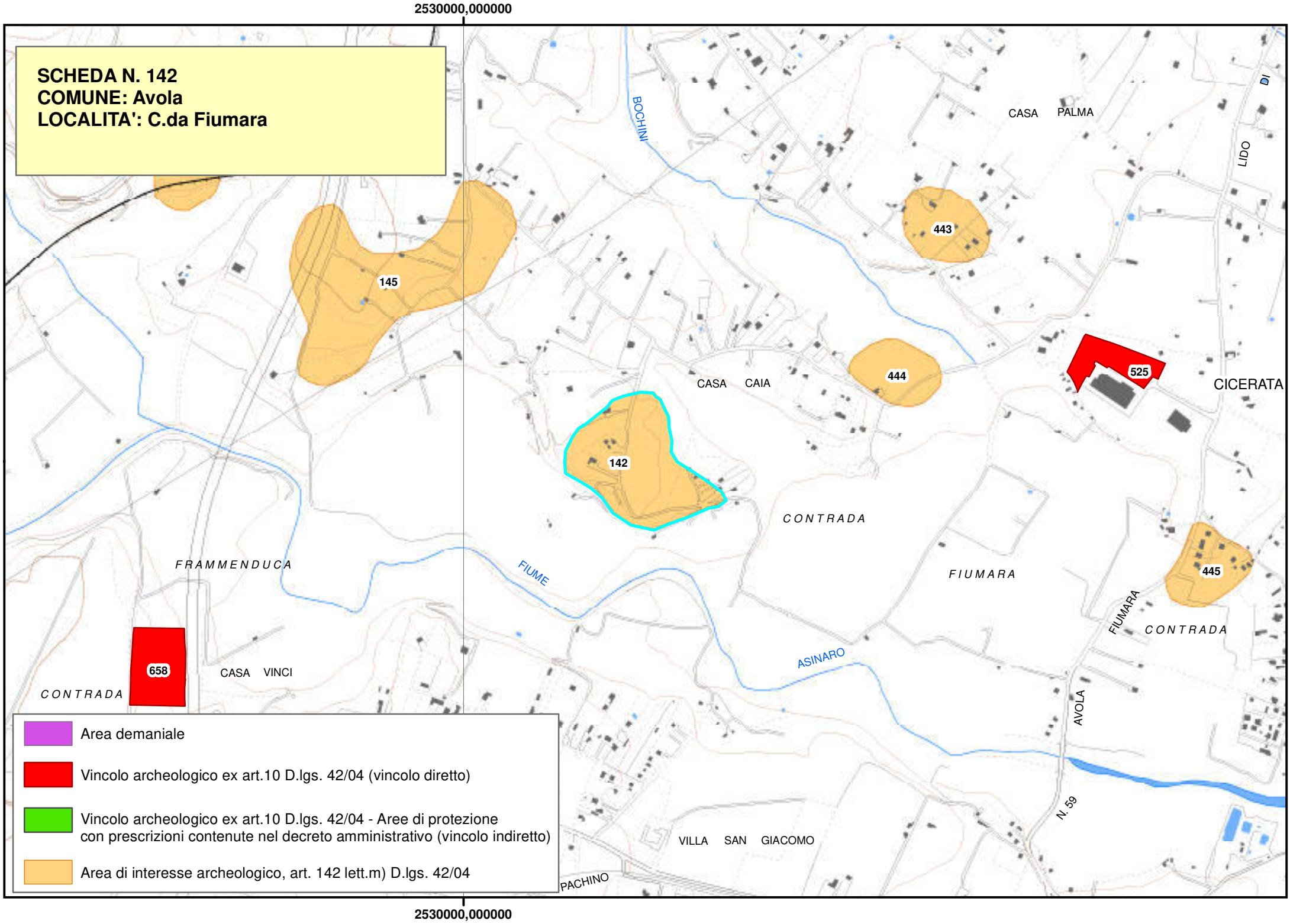
2530000,000000
SCHEDA N. 142
COMUNE: Avola
LOCALITA': C.da Fiumara
BOCHINI
CASA PALMA
LIDO DI
145
443
444
525
CICERATA
CASA CAIA
142
CONTRADA
FRAMMENDUCA
FIUME
FIUMARA
445
FIUMARA
CONTRADA
658
CASA VINCI
CONTRADA
ASINARO
AVOLA
N. 59
VILLA SAN GIACOMO
PACHINO
2530000,000000
Area demaniale
Vincolo archeologico ex art.10 D.lgs. 42/04 (vincolo diretto)
Vincolo archeologico ex art.10 D.lgs. 42/04 - Aree di protezione con prescrizioni contenute nel decreto amministrativo (vincolo indiretto)
Area di interesse archeologico, art. 142 lett.m) D.lgs. 42/04

Piano Paesistico della Provincia di Siracusa

Beni Archeologici

Area Soprintendenza Beni Culturali Ambientali
Servizio I
SIRACUSA

Regione Siciliana

Assessorato dei Beni Culturali e Ambientali
e della Pubblica Istruzione

N. scheda	143
Ente Schedatore	89 SBCA SR
Localizzazione	
Provincia	Siracusa
Comuni interessati	Avola
Località	Santa Elia
Ambito/i	17
Unità di paesaggio	
Compilazione	
Data	23/01/2006
Nome compilatore	Soprintendenza di SR
Ruolo compilatore	
Denominazione	
A3	
Periodo	
Descrizione del bene	
Chiesa rupestre bizantina.	
Decreto istitutivo	
Verbali	
Caratteristiche	
Tipo di vincolo	Di interesse archeologico, suscettibile di vincolo.
Ente gestore / Proprietà	

Contesto ambientale	
Osservazioni	
Pubblicazioni in GURS	
Albo Pretorio	
Documenti acquisiti	
Riferimenti topografici	
IGM f. 277 N.E.	
Coordinate geografiche	
Coord. piana est	2527319,56865162
Coord. piana nord	4087165,56938112
Superficie	
25669,6015661885	
Notizie storiche relative al bene	
Fonti bibliografiche	
Fonti iconografiche	
Fonti archivistiche	

SCHEDA N. 143
COMUNE: Avola
LOCALITA': Santa Elia

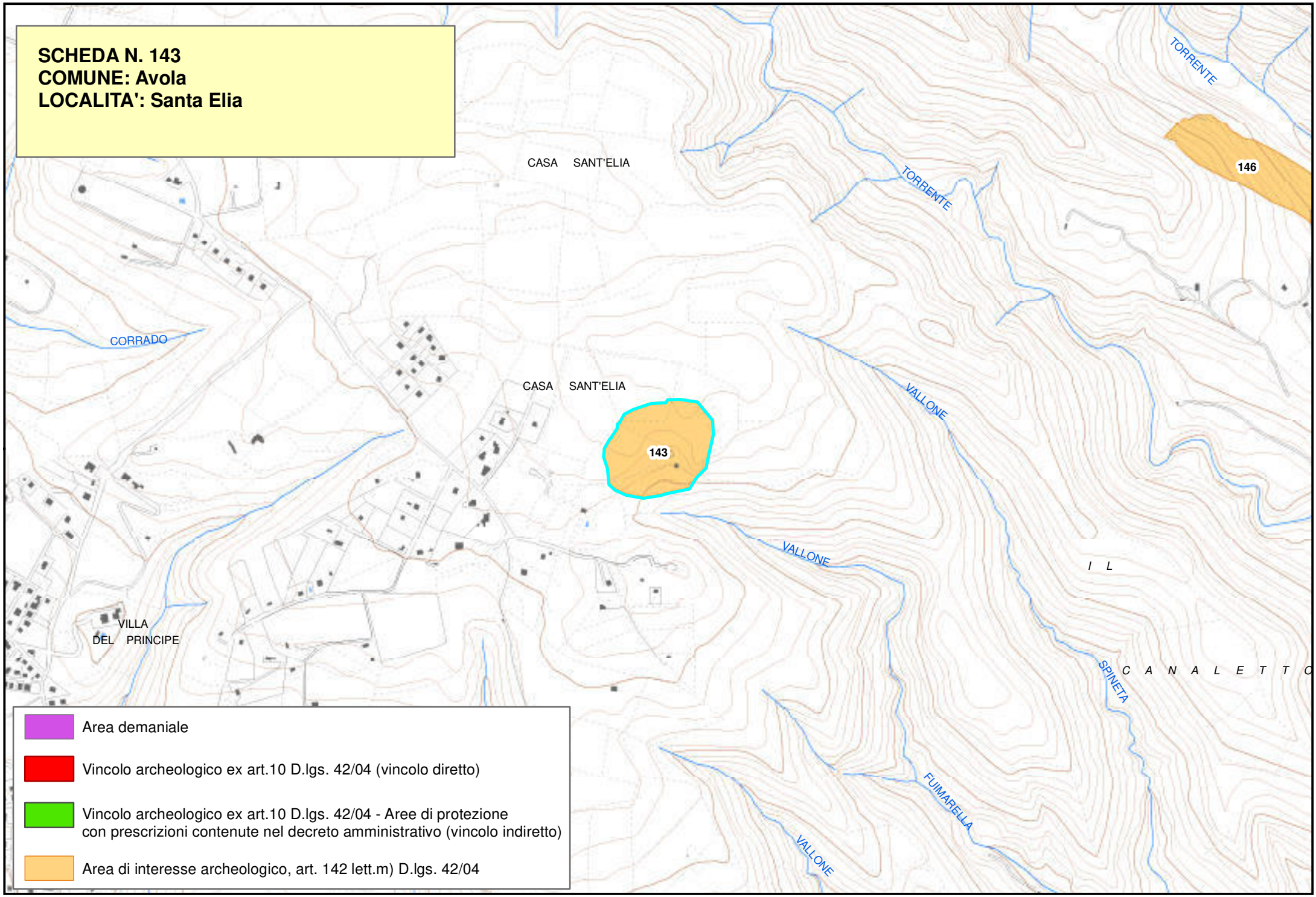

Beni Archeologici

Area Soprintendenza Beni Culturali Ambientali
Servizio I
SIRACUSA

Regione Siciliana
Assessorato dei Beni Culturali e Ambientali
e della Pubblica Istruzione

N. scheda	144
Ente Schedatore	89 SBCA SR
Localizzazione	
Provincia	Siracusa
Comuni interessati	Avola
Località	Cava Madonnina
Ambito/i	17
Unità di paesaggio	
Compilazione	
Data	23/01/2006
Nome compilatore	Soprintendenza di SR
Ruolo compilatore	
Denominazione	
Non specificato	
Periodo	
Descrizione del bene	
Insediamento dell'VIII sec. a.C.	
Decreto istitutivo	
Verbali	
Caratteristiche	
Tipo di vincolo	Di interesse archeologico, suscettibile di vincolo.
Ente gestore / Proprietà	Privata.

Contesto ambientale	
Osservazioni	
I materiali si trovano presso il Museo Civico di Avola.	
Pubblicazioni in GURS	
Albo Pretorio	
Documenti acquisiti	
Riferimenti topografici	
IGM f. 277 IV N.E.	
Coordinate geografiche	
Coord. piana est	2529496,03297345
Coord. piana nord	4088462,22930775
Superficie	
36304,393081634	
Notizie storiche relative al bene	
Fonti bibliografiche	
Fonti iconografiche	
Fonti archivistiche	

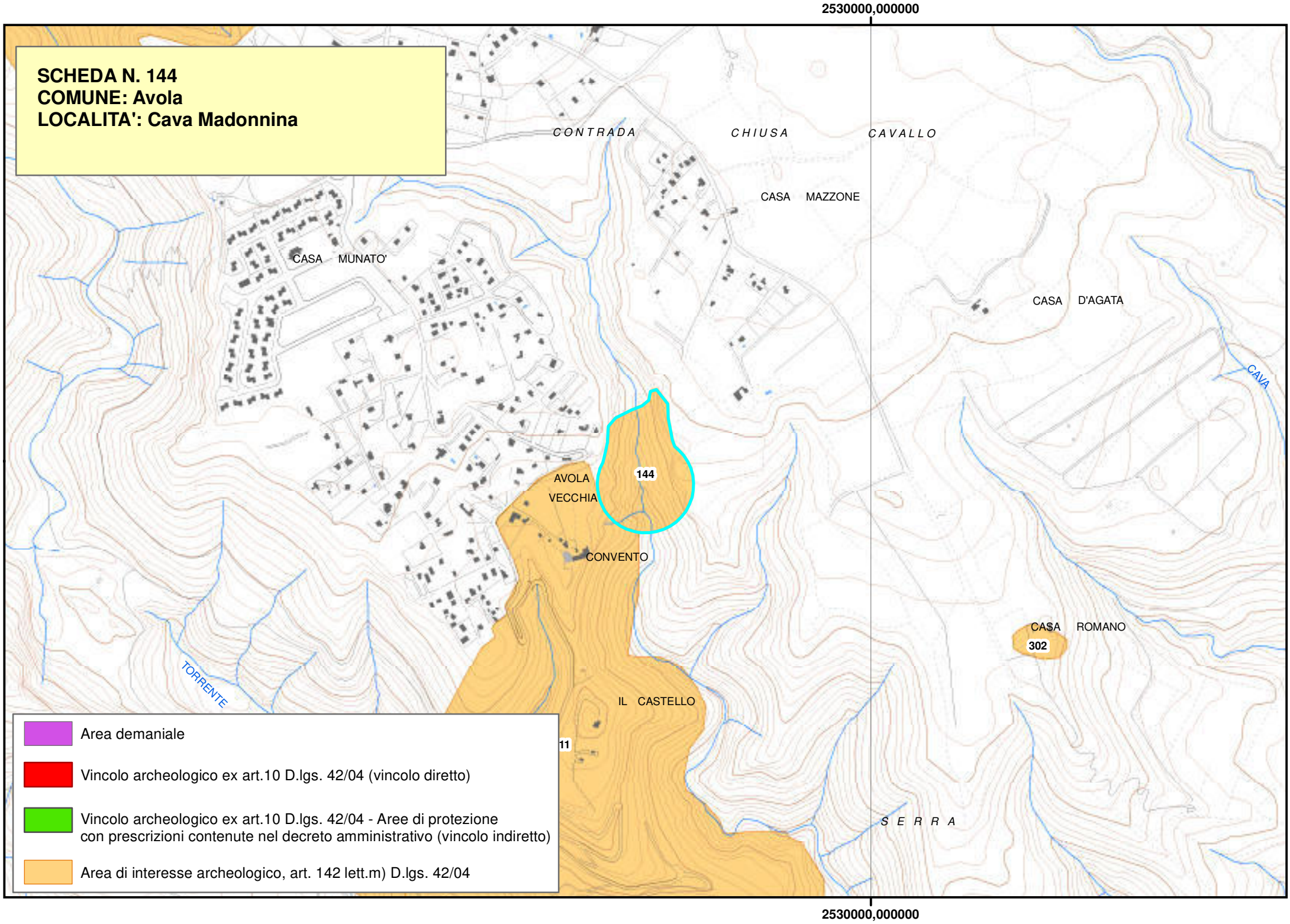
2530000,000000
SCHEDA N. 144
COMUNE: Avola
LOCALITA': Cava Madonnina
CONTRADA
CHIUSA
CAVALLO
CASA MAZZONE
CASA MUNATO'
CASA D'AGATA
CAVA
144
AVOLA
VECCHIA
CONVENTO
CASA ROMANO
302
TORRENTE
IL CASTELLO
11
SERRA
2530000,000000
Area demaniale
Vincolo archeologico ex art.10 D.lgs. 42/04 (vincolo diretto)
Vincolo archeologico ex art.10 D.lgs. 42/04 - Aree di protezione con prescrizioni contenute nel decreto amministrativo (vincolo indiretto)
Area di interesse archeologico, art. 142 lett.m) D.lgs. 42/04

Piano Paesistico della Provincia di Siracusa

Beni Archeologici

Area Soprintendenza Beni Culturali Ambientali
Servizio I
SIRACUSA

Regione Siciliana

Assessorato dei Beni Culturali e Ambientali
e della Pubblica Istruzione

N. scheda	145
Ente Schedatore	89 SBCA SR
Localizzazione	
Provincia	Siracusa
Comuni interessati	Avola
Località	Contrada Puzzi
Ambito/i	17
Unità di paesaggio	
Compilazione	
Data	23/01/2006
Nome compilatore	Soprintendenza di SR
Ruolo compilatore	
Denominazione	
Non specificato	
Periodo	
Descrizione del bene	
Necropoli di età greca, canale, cataletti e latomie.	
Decreto istitutivo	
Verbali	
Caratteristiche	
Tipo di vincolo	
Ente gestore / Proprietà	Privata
Contesto ambientale	

Osservazioni	
Pubblicazioni in GURS	
Albo Pretorio	
Documenti acquisiti	
Riferimenti topografici	
IGM f. 277 IV S.E.	
Coordinate geografiche	
Coord. piana est	2530042,58477119
Coord. piana nord	4082241,52659767
Superficie	
19810,7728738906	
Notizie storiche relative al bene	
Si è avuto modo di esplorare, oltre a due pozzi probabilmente di età recente e legati alle attività agricole di questa zona, non a caso chiamata "Puzzi", una serie di buche di varie dimensioni di forma circolare e pseudo-circolare, una serie di cataletti, una sorta di lungo ed ampio canale piuttosto profondo in roccia, un'area di latomie e un'area di necropoli di età greca che si inquadrano cronologicamente tra VII e VI/V sec. a.C.	
Fonti bibliografiche	

Fonti iconografiche
Fonti archivistiche

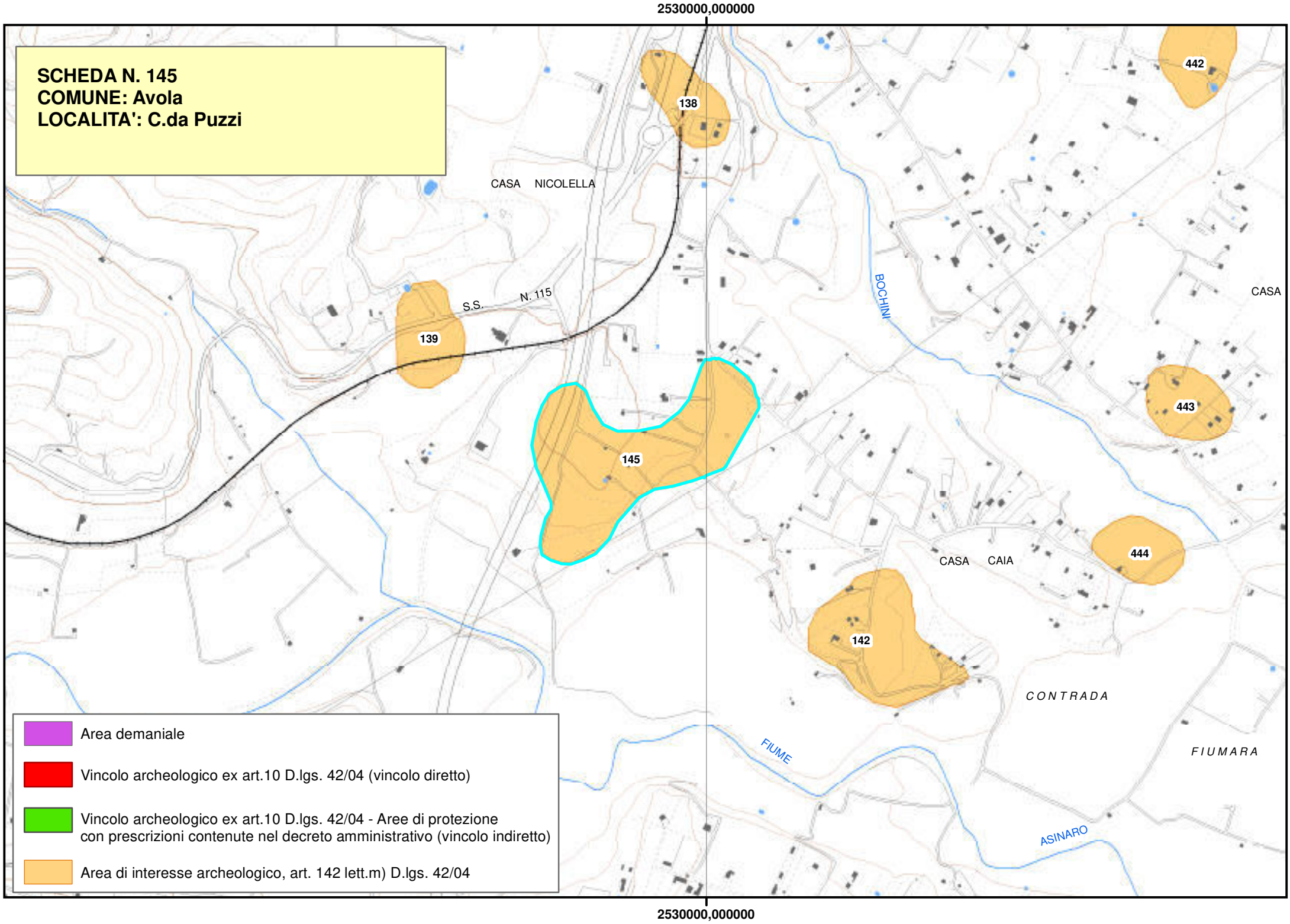
2530000,000000
SCHEDA N. 145
COMUNE: Avola
LOCALITA': C.da Puzzi
CASA NICOLELLA
S.S. N. 115
BOCHINI
CASA
CASA CAIA
CONTRADA
FIUMARA
FIUME
ASINARO
138
139
142
145
442
443
444
Area demaniale
Vincolo archeologico ex art.10 D.lgs. 42/04 (vincolo diretto)
Vincolo archeologico ex art.10 D.lgs. 42/04 - Aree di protezione con prescrizioni contenute nel decreto amministrativo (vincolo indiretto)
Area di interesse archeologico, art. 142 lett.m) D.lgs. 42/04
2530000,000000

Regione Siciliana

Beni Archeologici

Area Soprintendenza Beni Culturali Ambientali
Servizio I
SIRACUSA

Assessorato dei Beni Culturali e Ambientali
e della Pubblica Istruzione

N. scheda	146
Ente Schedatore	89 SBCA SR
Localizzazione	
Provincia	Siracusa
Comuni interessati	Avola
Località	Ronchetto Pisciarello
Ambito/i	17
Unità di paesaggio	
Compilazione	
Data	23/01/2006
Nome compilatore	Soprintendenza di SR
Ruolo compilatore	
Denominazione	
Necropoli; A2.2	
Periodo	
Descrizione del bene	
Necropoli dell'età di Cassibile.	
Decreto istitutivo	
Verbali	
Caratteristiche	
Tipo di vincolo	Di interesse archeologico, suscettibile di vincolo
Ente gestore / Proprietà	Privata

Contesto ambientale	
Osservazioni	
I materiali si trovano al Museo Civico di Avola; resti di mura medievali. Rinvenuto un pezzo di sarcofago in marmo bianco.	
Pubblicazioni in GURS	
Albo Pretorio	
Documenti acquisiti	
Riferimenti topografici	
IGM f. 277 IV N.E.	
Coordinate geografiche	
Coord. piana est	2529074,83389296
Coord. piana nord	4087477,16490686
Superficie	
8233,05874921635	
Notizie storiche relative al bene	
Fonti bibliografiche	
Fonti iconografiche	
Fonti archivistiche	

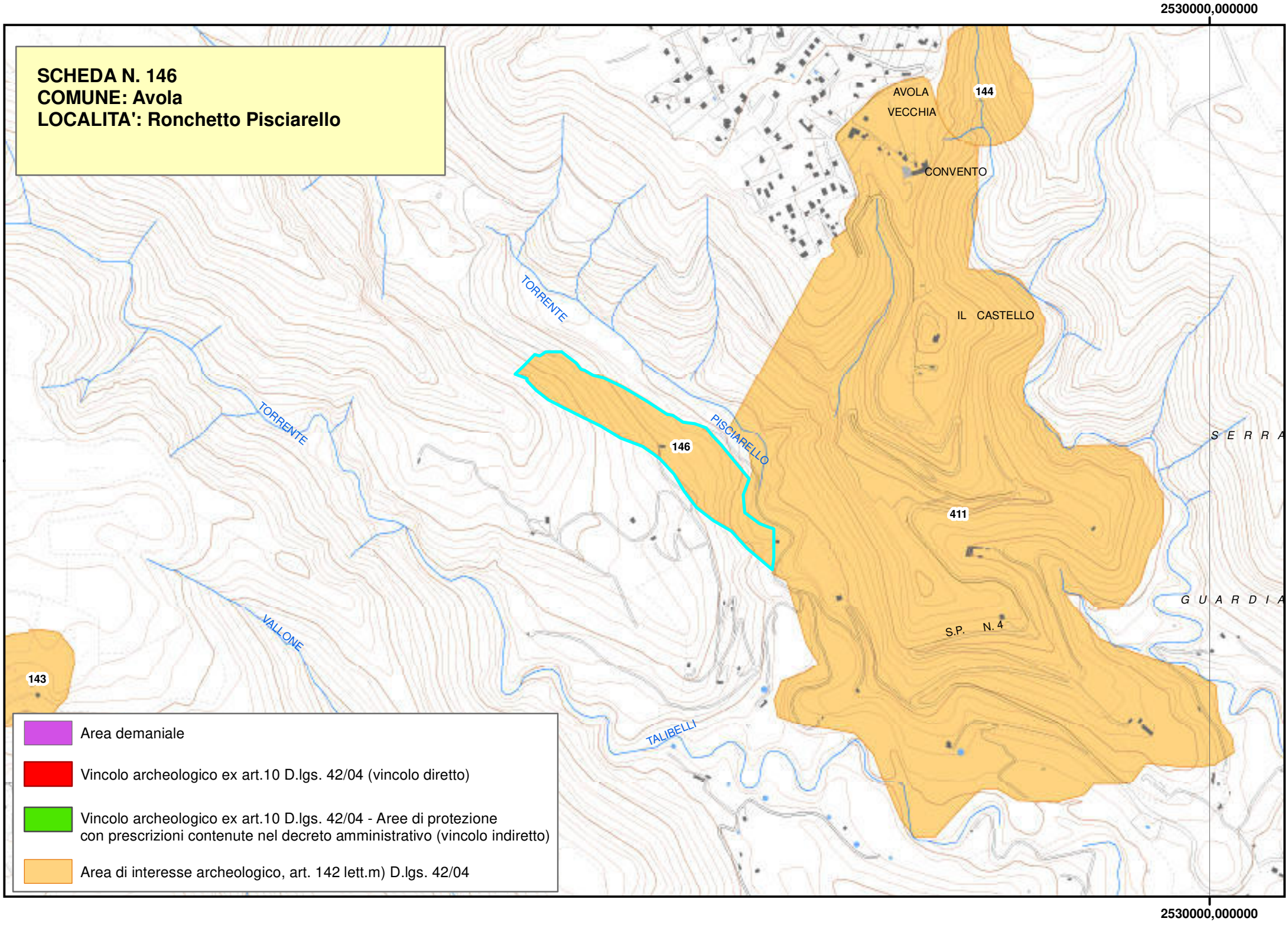
2530000,000000
SCHEDA N. 146
COMUNE: Avola
LOCALITA': Ronchetto Pisciarello
AVOLA VECCHIA
144
CONVENTO
TORRENTE
IL CASTELLO
TORRENTE
PISCIARELLO
146
S E R R A
411
G U A R D I A
S.P. N. 4
VALLONE
143
TALIBELLI
Area demaniale
Vincolo archeologico ex art.10 D.lgs. 42/04 (vincolo diretto)
Vincolo archeologico ex art.10 D.lgs. 42/04 - Aree di protezione con prescrizioni contenute nel decreto amministrativo (vincolo indiretto)
Area di interesse archeologico, art. 142 lett.m) D.lgs. 42/04
2530000,000000

Regione Siciliana

Beni Archeologici

Area Soprintendenza Beni Culturali Ambientali
Servizio I
SIRACUSA

Assessorato dei Beni Culturali e Ambientali
e della Pubblica Istruzione

N. scheda	147
Ente Schedatore	89 SBCA SR
Localizzazione	
Provincia	Siracusa
Comuni interessati	Buccheri
Località	Costa Bausa
Ambito/i	17
Unità di paesaggio	
Compilazione	
Data	12/01/2006
Nome compilatore	Soprintendenza di SR
Ruolo compilatore	
Denominazione	
A2.2	
Periodo	
Descrizione del bene	
Necropoli preistorica.	
Decreto istitutivo	
Verbali	
Caratteristiche	
Tipo di vincolo	Di interesse archeologico, suscettibile di vincolo
Ente gestore / Proprietà	Privata

Contesto ambientale	
Osservazioni	
Tombe a grotticella artificiale dell'antica età del bronzo.	
Pubblicazioni in GURS	
Albo Pretorio	
Documenti acquisiti	
Riferimenti topografici	
IGM f. 273 II NE	
Coordinate geografiche	
Coord. piana est	2508516,79525338
Coord. piana nord	4112465,25955737
Superficie	
36312,8469800998	
Notizie storiche relative al bene	
Fonti bibliografiche	
Fonti iconografiche	
Fonti archivistiche	

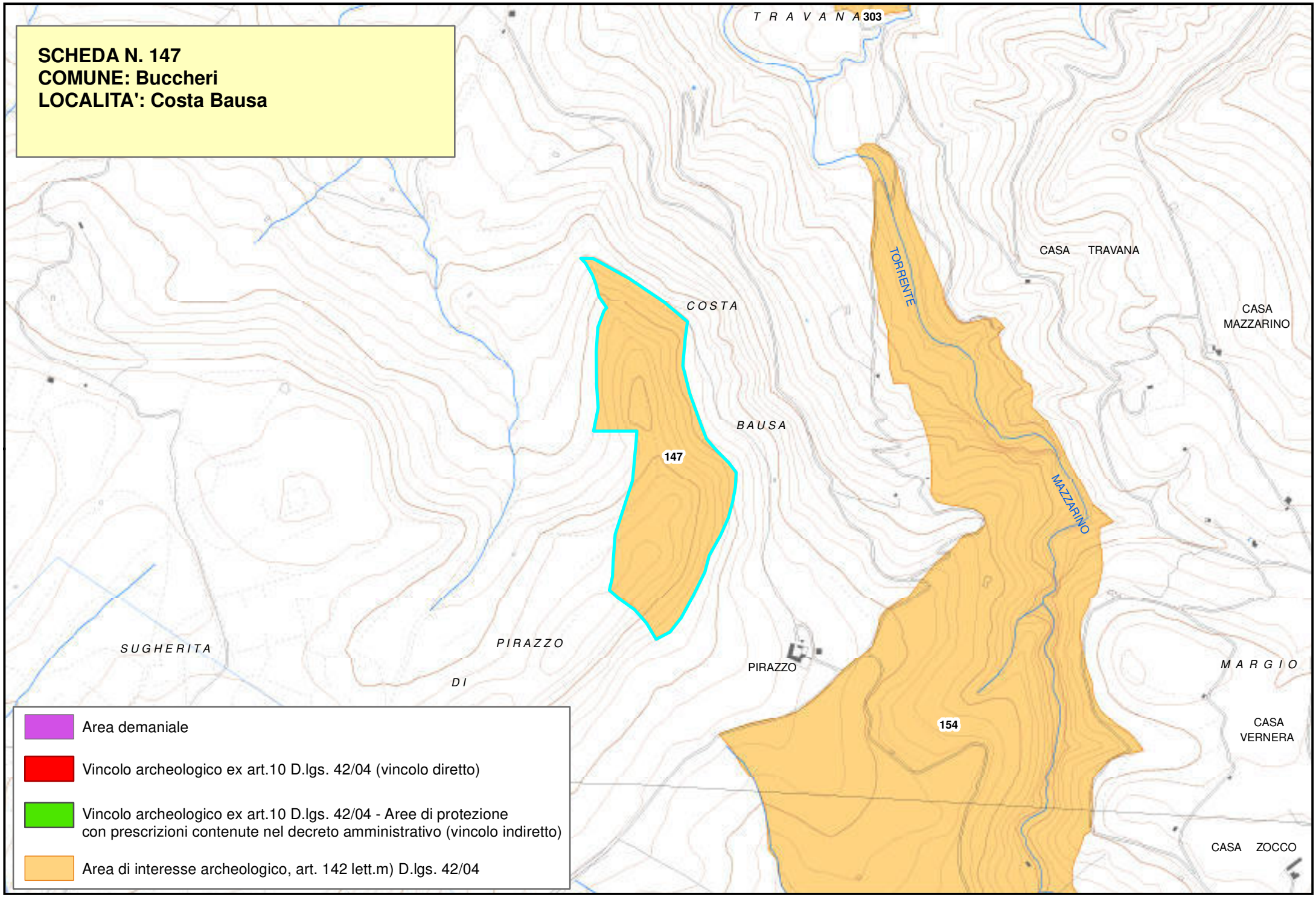
SCHEDA N. 147
COMUNE: Buccheri
LOCALITA': Costa Bausa
T R A V A N A
303
CASA TRAVANA
TORRENTE
CASA MAZZARINO
COSTA
BAUSA
147
MAZZARINO
SUGHERITA
PIRAZZO
DI
PIRAZZO
M A R G I O
154
CASA VERNERA
CASA ZOCCO
Area demaniale
Vincolo archeologico ex art.10 D.lgs. 42/04 (vincolo diretto)
Vincolo archeologico ex art.10 D.lgs. 42/04 - Aree di protezione con prescrizioni contenute nel decreto amministrativo (vincolo indiretto)
Area di interesse archeologico, art. 142 lett.m) D.lgs. 42/04

Piano Paesistico della Provincia di Siracusa

Beni Archeologici

Area Soprintendenza Beni Culturali Ambientali
Servizio I
SIRACUSA

Regione Siciliana

Assessorato dei Beni Culturali e Ambientali
e della Pubblica Istruzione

N. scheda	148
Ente Schedatore	89 SBCA SR
Localizzazione	
Provincia	Siracusa
Comuni interessati	Buccheri
Località	San Nicola
Ambito/i	17
Unità di paesaggio	
Compilazione	
Data	12/01/2006
Nome compilatore	Soprintendenza di SR
Ruolo compilatore	
Denominazione	
A2.5	
Periodo	
Descrizione del bene	
Insediamento bizantino e oratorio rupestre	
Decreto istitutivo	
Verbali	
Caratteristiche	
Tipo di vincolo	Di interesse archeologico, suscettibile di vincolo.
Ente gestore / Proprietà	Privata

Contesto ambientale	
Osservazioni	
Piccolo gruppo di grotte abitate in età bizantina; oratorio rupestre formato da due ambienti quadrangolari affiancati separati da una serie di pilastri ricavati in roccia; in uno degli ambienti c'è una nicchia semicircolare al cui interno c'è una sorgente.	
Pubblicazioni in GURS	
Albo Pretorio	
Documenti acquisiti	
Riferimenti topografici	
IGM f. 273 II NE	
Coordinate geografiche	
Coord. piana est	2506672,19617221
Coord. piana nord	4110430,87782725
Superficie	
39195,1941218405	
Notizie storiche relative al bene	
Fonti bibliografiche	
A.Messina, Le chiese rupestri nel Siracusano	
Fonti iconografiche	

Fonti archivistiche

SCHEDA N. 148
COMUNE: Buccheri
LOCALITA': San Nicola

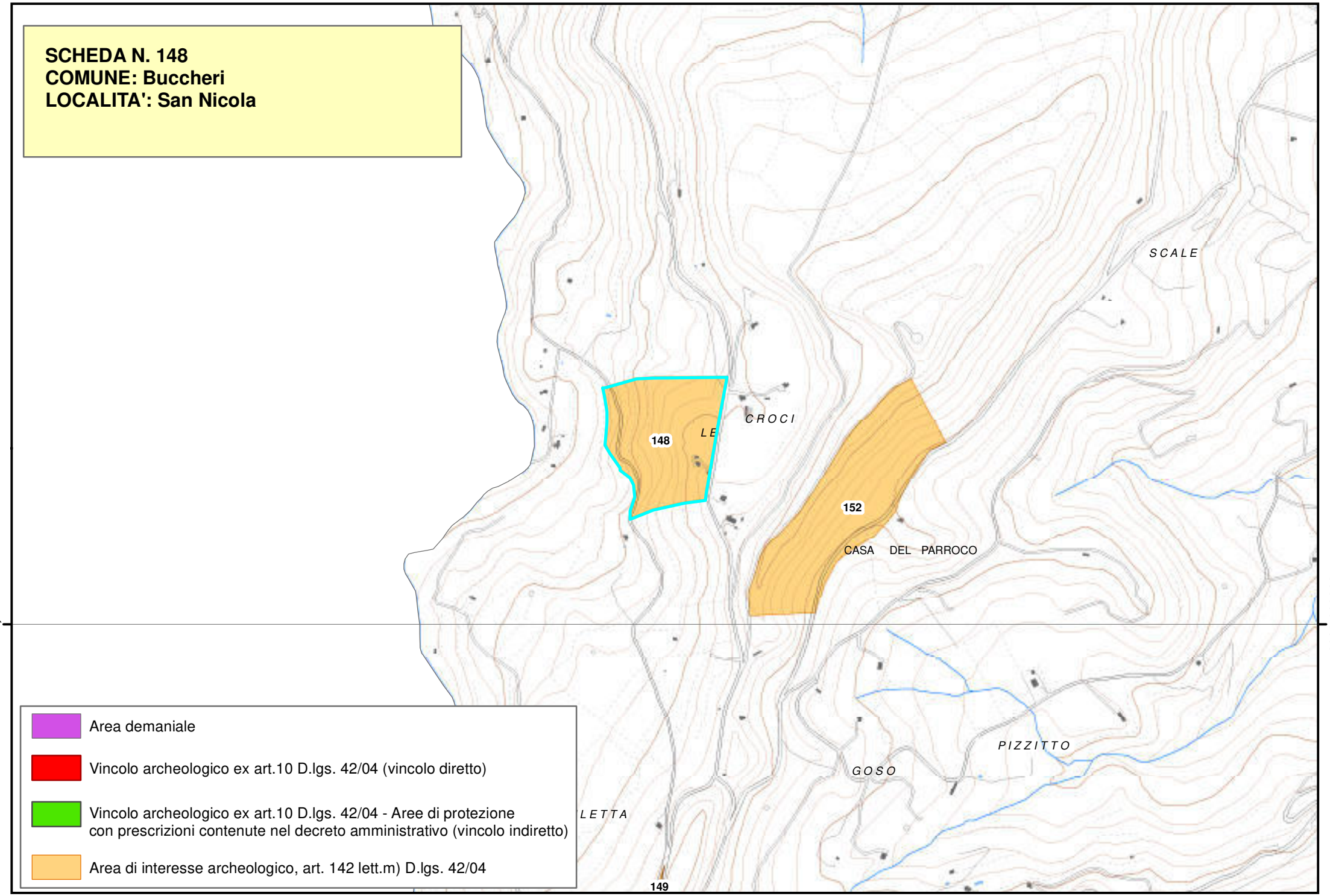

Beni Archeologici

Area Soprintendenza Beni Culturali Ambientali
Servizio I
SIRACUSA

Regione Siciliana

Assessorato dei Beni Culturali e Ambientali
e della Pubblica Istruzione

N. scheda	149
Ente Schedatore	89 SBCA SR
Localizzazione	
Provincia	Siracusa
Comuni interessati	Buccheri
Località	Monte Tereo
Ambito/i	17
Unità di paesaggio	
Compilazione	
Data	12/01/2006
Nome compilatore	Soprintendenza di SR
Ruolo compilatore	
Denominazione	
A2.2	
Periodo	
Descrizione del bene	
Necropoli preistorica.	
Decreto istitutivo	
Verbali	
Caratteristiche	
Tipo di vincolo	Di interesse archeologico suscettibile di vincolo.
Ente gestore / Proprietà	Privata

Contesto ambientale	
Osservazioni	
Sulle balze del monte presenza di tombe a forno dell'antica età del bronzo. Di età medievale è invece un muro forse relativo a un castello.	
Pubblicazioni in GURS	
Albo Pretorio	
Documenti acquisiti	
Riferimenti topografici	
IGM f. 273 II NO	
Coordinate geografiche	
Coord. piana est	2506572,43449776
Coord. piana nord	4109147,53981757
Superficie	
39850,9390498407	
Notizie storiche relative al bene	
Fonti bibliografiche	
Nicotra, dizionario illustrato dei comuni di Sicilia I°.	
Fonti iconografiche	
Fonti archivistiche	

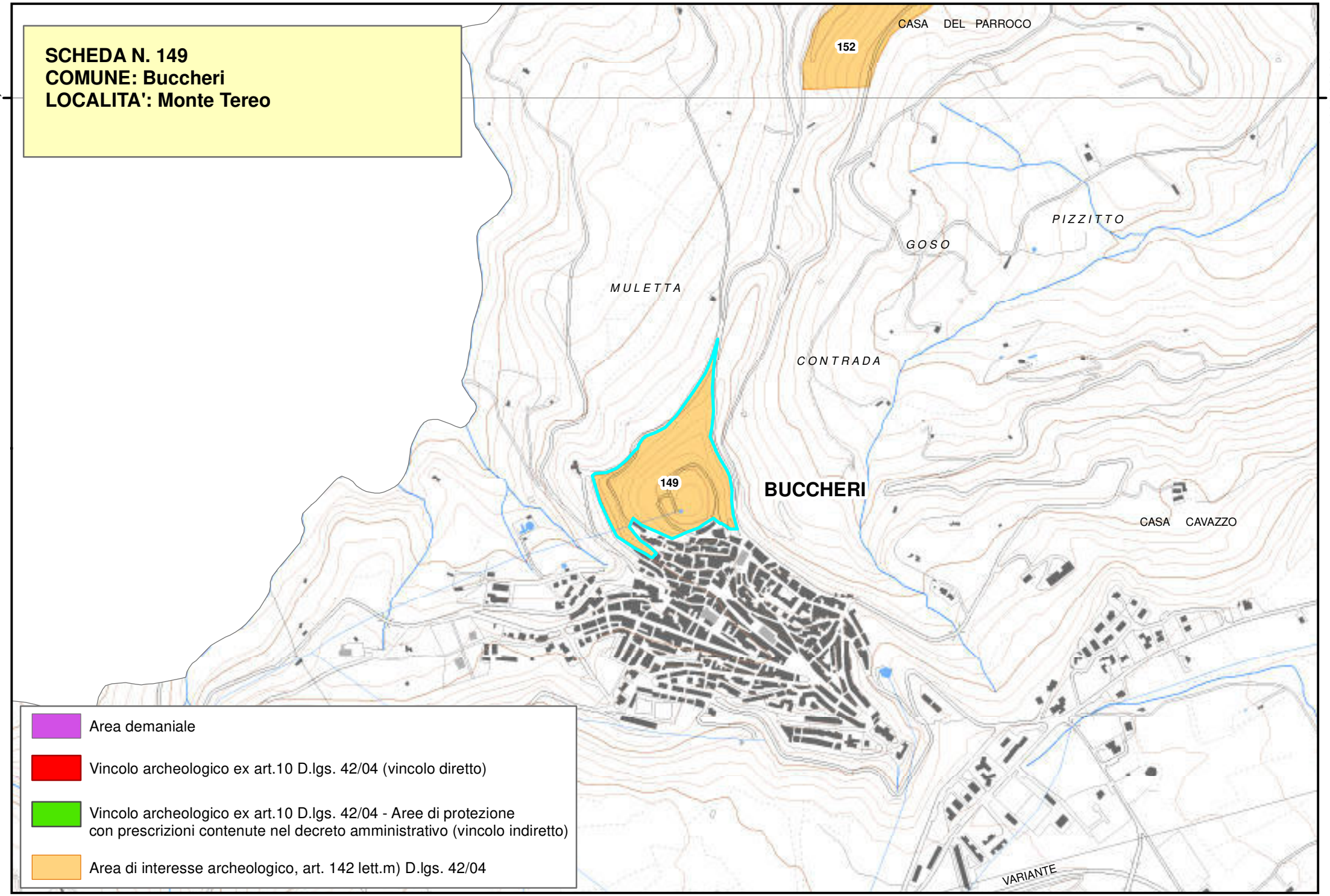
SCHEDA N. 149
COMUNE: Buccheri
LOCALITA': Monte Tereo
4110000,000000
4110000,000000
CASA DEL PARROCO
152
PIZZITTO
GOSO
MULETTA
CONTRADA
149
BUCCHERI
CASA CAVAZZO
VARIANTE
Area demaniale
Vincolo archeologico ex art.10 D.lgs. 42/04 (vincolo diretto)
Vincolo archeologico ex art.10 D.lgs. 42/04 - Aree di protezione con prescrizioni contenute nel decreto amministrativo (vincolo indiretto)
Area di interesse archeologico, art. 142 lett.m) D.lgs. 42/04

Piano Paesistico della Provincia di Siracusa

Beni Archeologici

Area Soprintendenza Beni Culturali Ambientali
Servizio I
SIRACUSA

Regione Siciliana

Assessorato dei Beni Culturali e Ambientali
e della Pubblica Istruzione

N. scheda	150
Ente Schedatore	89 SBCA SR
Localizzazione	
Provincia	Siracusa
Comuni interessati	Buccheri
Località	Tallarita – Sant'Andrea
Ambito/i	17
Unità di paesaggio	
Compilazione	
Data	12/01/2006
Nome compilatore	Soprintendenza di SR
Ruolo compilatore	
Denominazione	
A2.2	
Periodo	
Descrizione del bene	
Necropoli preistorica.	
Decreto istitutivo	
Verbali	
Caratteristiche	
Tipo di vincolo	Di interesse archeologico, suscettibile di vincolo.
Ente gestore / Proprietà	Privata

Contesto ambientale	
Osservazioni	
Piccolo gruppo di tombe di età castellucciana sulla balza a est della provinciale Buccheri-Francofonte-Lentini. A circa 1,5 km a nord-est della necropoli di S. Andrea.	
Pubblicazioni in GURS	
Albo Pretorio	
Documenti acquisiti	
Riferimenti topografici	
IGM f 273 I SE - II NE	
Coordinate geografiche	
Coord. piana est	2512052,74161718
Coord. piana nord	4113051,13961113
Superficie	
29027,8763745405	
Notizie storiche relative al bene	
Fonti bibliografiche	
Fonti iconografiche	
Fonti archivistiche	

SCHEDA N. 150
COMUNE: Buccheri
LOCALITA': Tallarita - Sant'Andrea

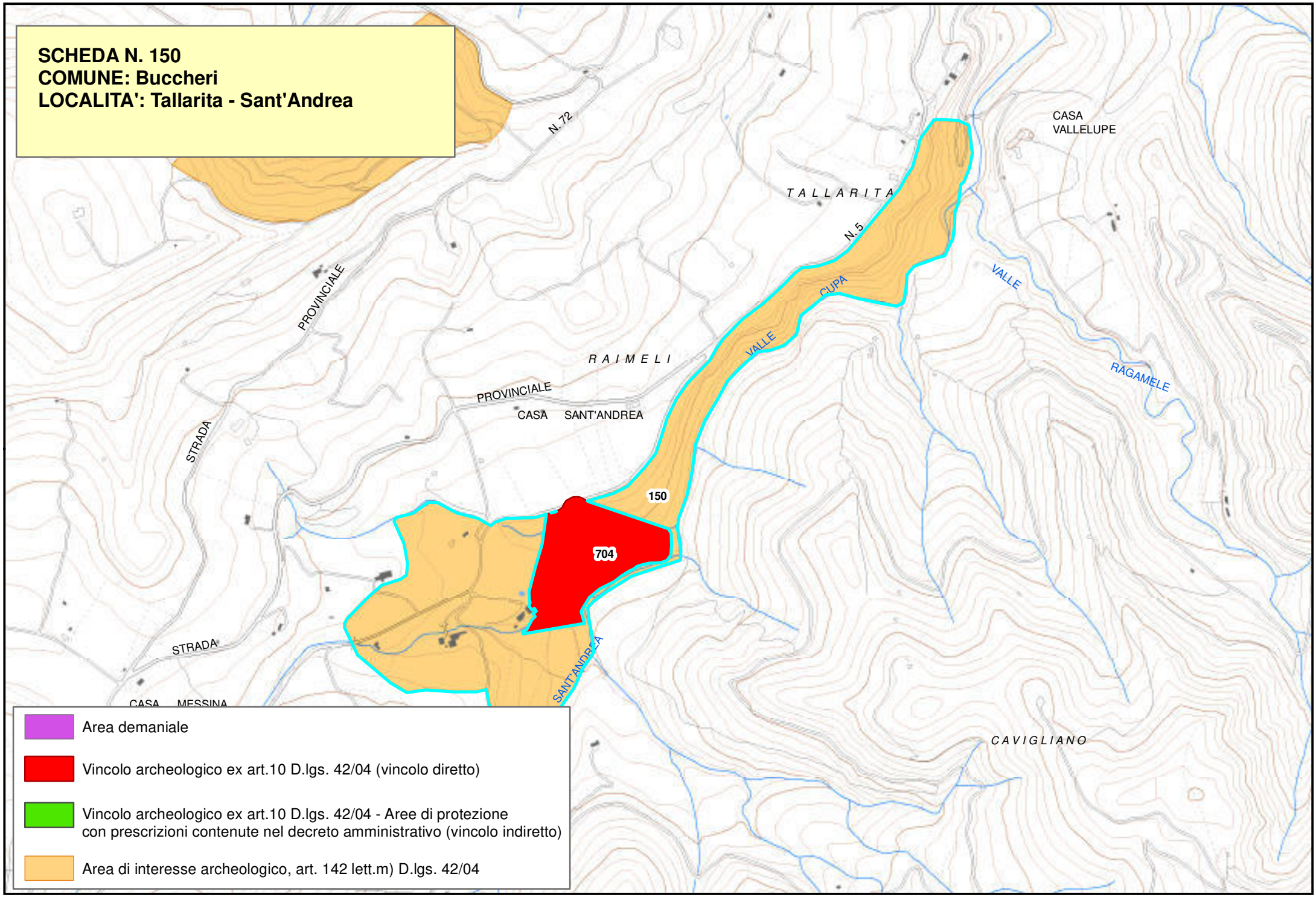

Area demaniale

Vincolo archeologico ex art.10 D.lgs. 42/04 (vincolo diretto)

Vincolo archeologico ex art.10 D.lgs. 42/04 - Aree di protezione con prescrizioni contenute nel decreto amministrativo (vincolo indiretto)

Area di interesse archeologico, art. 142 lett.m) D.lgs. 42/04

Piano Paesistico della Provincia di Siracusa

Beni Archeologici

Area Soprintendenza Beni Culturali Ambientali
Servizio I
SIRACUSA

Regione Siciliana

Assessorato dei Beni Culturali e Ambientali
e della Pubblica Istruzione

N. scheda	151
Ente Schedatore	89 SBCA SR
Localizzazione	
Provincia	Siracusa
Comuni interessati	Buccheri
Località	Tenuta Mallo
Ambito/i	17
Unità di paesaggio	
Compilazione	
Data	12/01/2006
Nome compilatore	Soprintendenza di SR
Ruolo compilatore	
Denominazione	
A2.5	
Periodo	
Descrizione del bene	
Insediamento ellenistico romano.	
Decreto istitutivo	
Verbali	
Caratteristiche	
Tipo di vincolo	Di interesse archeologico suscettibile di vincolo.
Ente gestore / Proprietà	Privata

Contesto ambientale
Osservazioni
Nei pressi della casa a quota 437 m, insediamento di limitate dimensioni probabilmente attribuibile ad una villa tardo-ellenistica. Presenza abbondante di ceramica acroma e terra sigillata.
Pubblicazioni in GURS
Albo Pretorio
Documenti acquisiti
Riferimenti topografici
IGM f. 273 I SE
Coordinate geografiche
Coord. piana est: 2510073,42297861
Coord. piana nord: 4114628,74224765
Superficie
53514,2508845902
Notizie storiche relative al bene
Fonti bibliografiche
Fonti iconografiche

Fonti archivistiche

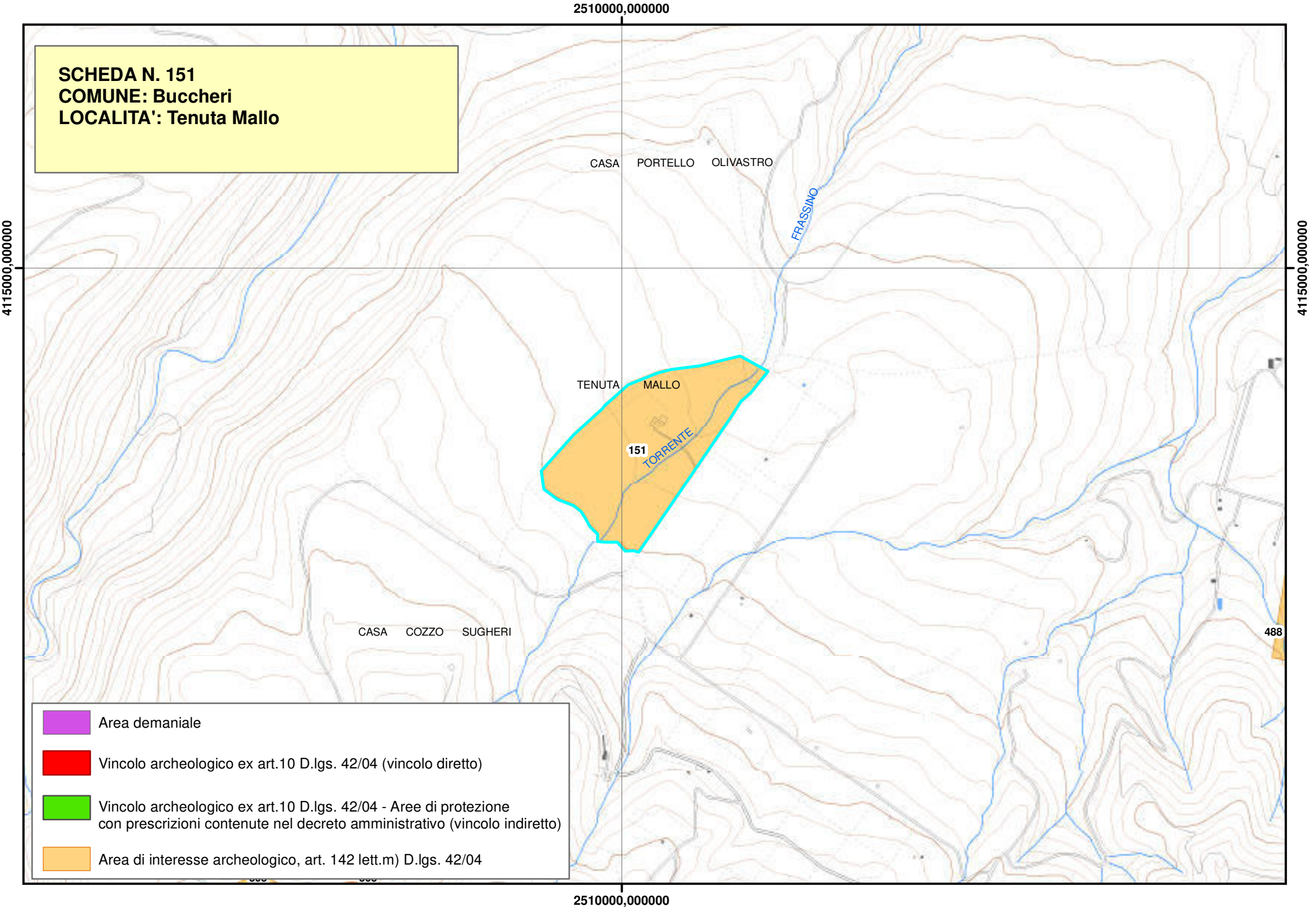
SCHEDA N. 151
COMUNE: Buccheri
LOCALITA': Tenuta Mallo
2510000,000000
4115000,000000
CASA PORTELLO OLIVASTRO
FRASSINO
TENUTA MALLO
151
TORRENTE
CASA COZZO SUGHERI
488
Area demaniale
Vincolo archeologico ex art.10 D.lgs. 42/04 (vincolo diretto)
Vincolo archeologico ex art.10 D.lgs. 42/04 - Aree di protezione con prescrizioni contenute nel decreto amministrativo (vincolo indiretto)
Area di interesse archeologico, art. 142 lett.m) D.lgs. 42/04

Regione Siciliana

Beni Archeologici

Area Soprintendenza Beni Culturali Ambientali
Servizio I
SIRACUSA

Assessorato dei Beni Culturali e Ambientali
e della Pubblica Istruzione

N. scheda	152
Ente Schedatore	89 SBCA SR
Localizzazione	
Provincia	Siracusa
Comuni interessati	Buccheri
Località	Monte Costerotte
Ambito/i	17
Unità di paesaggio	
Compilazione	
Data	12/01/2006
Nome compilatore	Soprintendenza di SR
Ruolo compilatore	
Denominazione	
A2	
Periodo	
Descrizione del bene	
Insediamento e necropoli paleocristiana.	
Decreto istitutivo	
Verbali	
Caratteristiche	
Tipo di vincolo	Di interesse archeologico, suscettibile di vincolo.
Ente gestore / Proprietà	Privata

Contesto ambientale	
Osservazioni	
Lungo le balze a est del monte Costerotte, piccolo nucleo di abituri rupestri e una decina di tombe ad arcosolio.	
Pubblicazioni in GURS	
Albo Pretorio	
Documenti acquisiti	
Riferimenti topografici	
IGM f. 273 II NE	
Coordinate geografiche	
Coord. piana est	2507105,39353404
Coord. piana nord	4110276,69769239
Superficie	
26805,7236299351	
Notizie storiche relative al bene	
Fonti bibliografiche	
Fonti iconografiche	
Fonti archivistiche	

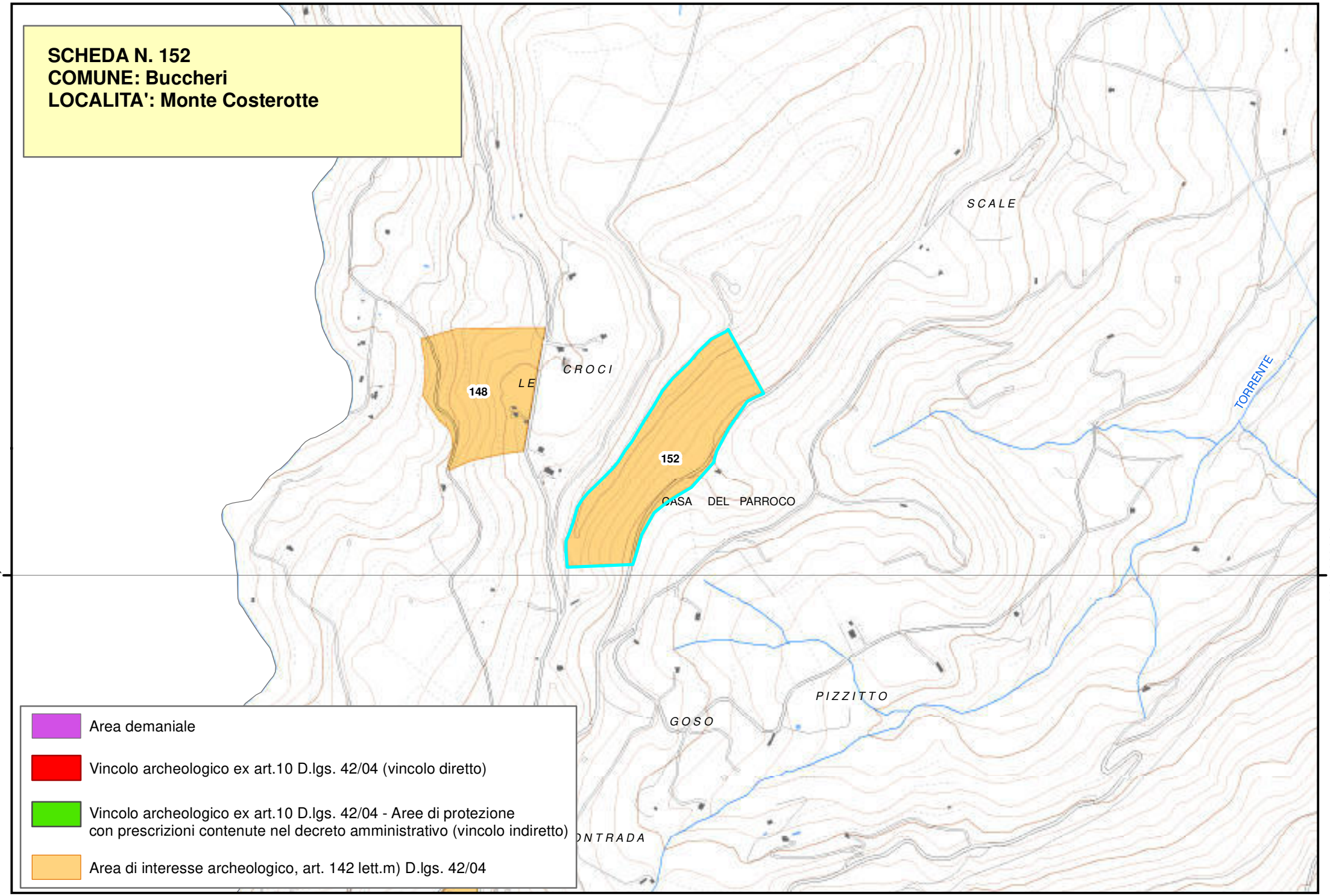
SCHEDA N. 152
COMUNE: Buccheri
LOCALITA': Monte Costerotte
SCALE
CROCI
LE
148
152
CASA DEL PARROCO
TORRENTE
PIZZITTO
GOSO
4110000,000000
4110000,000000
Area demaniale
Vincolo archeologico ex art.10 D.lgs. 42/04 (vincolo diretto)
Vincolo archeologico ex art.10 D.lgs. 42/04 - Aree di protezione con prescrizioni contenute nel decreto amministrativo (vincolo indiretto)
Area di interesse archeologico, art. 142 lett.m) D.lgs. 42/04

Piano Paesistico della Provincia di Siracusa

Beni Archeologici

Area Soprintendenza Beni Culturali Ambientali
Servizio I
SIRACUSA

Regione Siciliana

Assessorato dei Beni Culturali e Ambientali
e della Pubblica Istruzione

N. scheda	153
Ente Schedatore	89 SBCA SR
Localizzazione	
Provincia	Siracusa
Comuni interessati	Buccheri
Località	Case Pisano
Ambito/i	17
Unità di paesaggio	
Compilazione	
Data	12/01/2006
Nome compilatore	Soprintendenza di SR
Ruolo compilatore	
Denominazione	
Non indicato	
Periodo	
Descrizione del bene	
Insediamento tardo romano.	
Decreto istitutivo	
Verbali	
Caratteristiche	
Tipo di vincolo	Di interesse archeologico, suscettibile di vincolo.
Ente gestore / Proprietà	Privata

Contesto ambientale
Osservazioni
Insediamento rurale tardo romano attestato da moltissimi frammenti di ceramica acroma e tegoloni. Il sito si presenta sconvolto da spianamenti effettuati da un mezzo meccanico. L'area fa parte del demanio forestale.
Pubblicazioni in GURS
Albo Pretorio
Documenti acquisiti
Riferimenti topografici
IGM f. 273 I SE
Coordinate geografiche

Coord. piana est	2508271,84695
Coord. piana nord	4114353,77898412

Superficie
35876,592013198
Notizie storiche relative al bene
Fonti bibliografiche
Fonti iconografiche

Fonti archivistiche

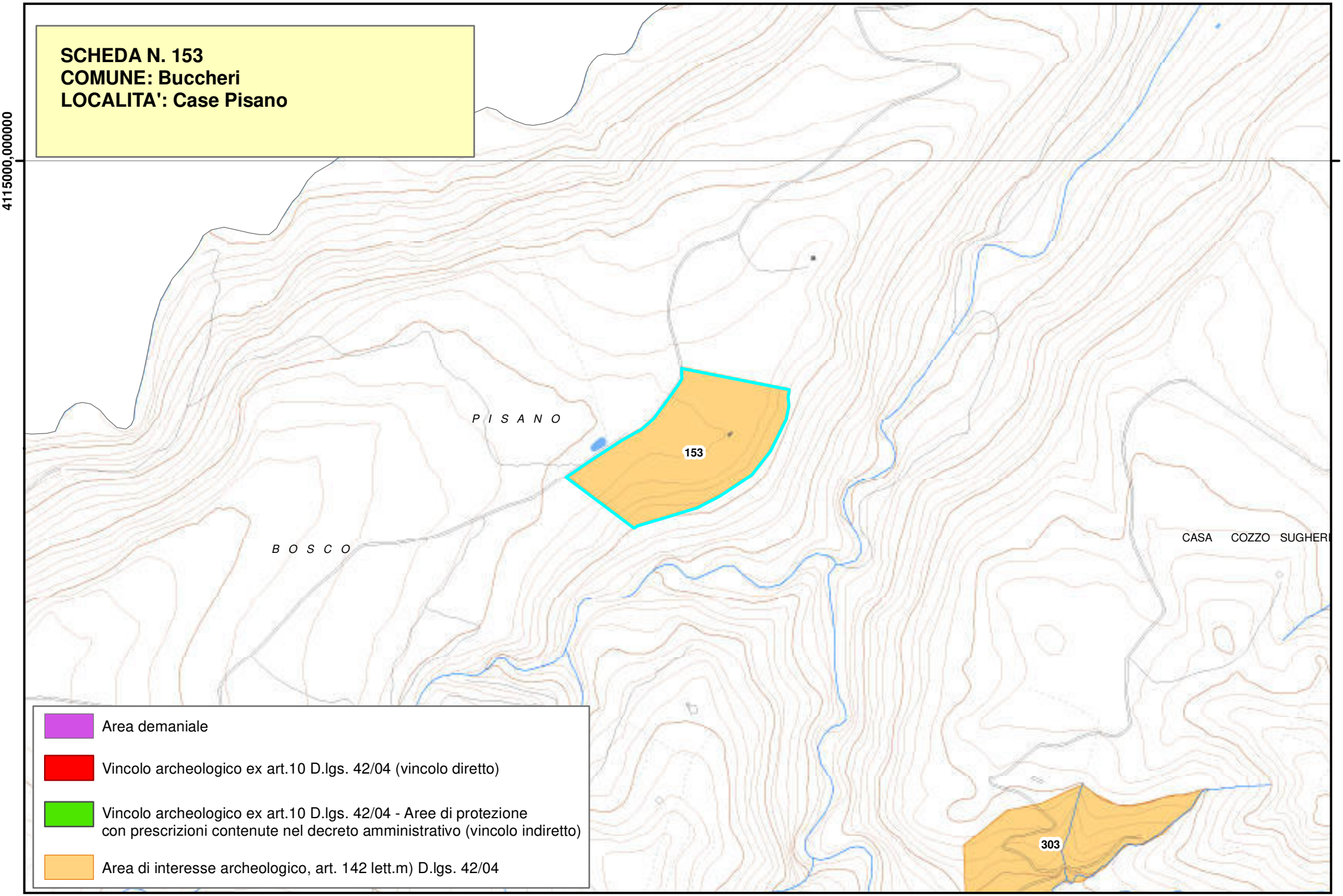
SCHEDA N. 153
COMUNE: Buccheri
LOCALITA': Case Pisano
4115000,000000
4115000,000000
P I S A N O
153
B O S C O
CASA COZZO SUGHERI
303
Area demaniale
Vincolo archeologico ex art.10 D.lgs. 42/04 (vincolo diretto)
Vincolo archeologico ex art.10 D.lgs. 42/04 - Aree di protezione con prescrizioni contenute nel decreto amministrativo (vincolo indiretto)
Area di interesse archeologico, art. 142 lett.m) D.lgs. 42/04

Beni Archeologici

Area Soprintendenza Beni Culturali Ambientali
Servizio I
SIRACUSA

Regione Siciliana
Assessorato dei Beni Culturali e Ambientali
e della Pubblica Istruzione

N. scheda	154
Ente Schedatore	89 SBCA SR
Localizzazione	
Provincia	Siracusa
Comuni interessati	Buccheri
Località	Mazzarino
Ambito/i	17
Unità di paesaggio	
Compilazione	
Data	12/01/2006
Nome compilatore	Soprintendenza di SR
Ruolo compilatore	
Denominazione	
A2.2	
Periodo	
Descrizione del bene	
Necropoli preistorica e bizantina.	
Decreto istitutivo	
Verbali	
Caratteristiche	
Tipo di vincolo	Di interesse archeologico, suscettibile di vincolo
Ente gestore / Proprietà	Privata

Contesto ambientale
Osservazioni
Necropoli preistorica con tombe a grotticella artificiale dell'antica età del bronzo sulla parete rocciosa orientale sovrastante il torrente Mazzarino. Necropoli bizantina con piccoli ipogei rupestri e molte tegole provenienti forse da piccolo abitato o tombe sub divo.
Pubblicazioni in GURS
Albo Pretorio
Documenti acquisiti
Riferimenti topografici
IGM f. 273 II NE

Coordinate geografiche	
Coord. piana est	2509103,98885847
Coord. piana nord	4112588,27673478
Superficie	
29625,8496053655	
Notizie storiche relative al bene	
Fonti bibliografiche	
Fonti iconografiche	

Fonti archivistiche

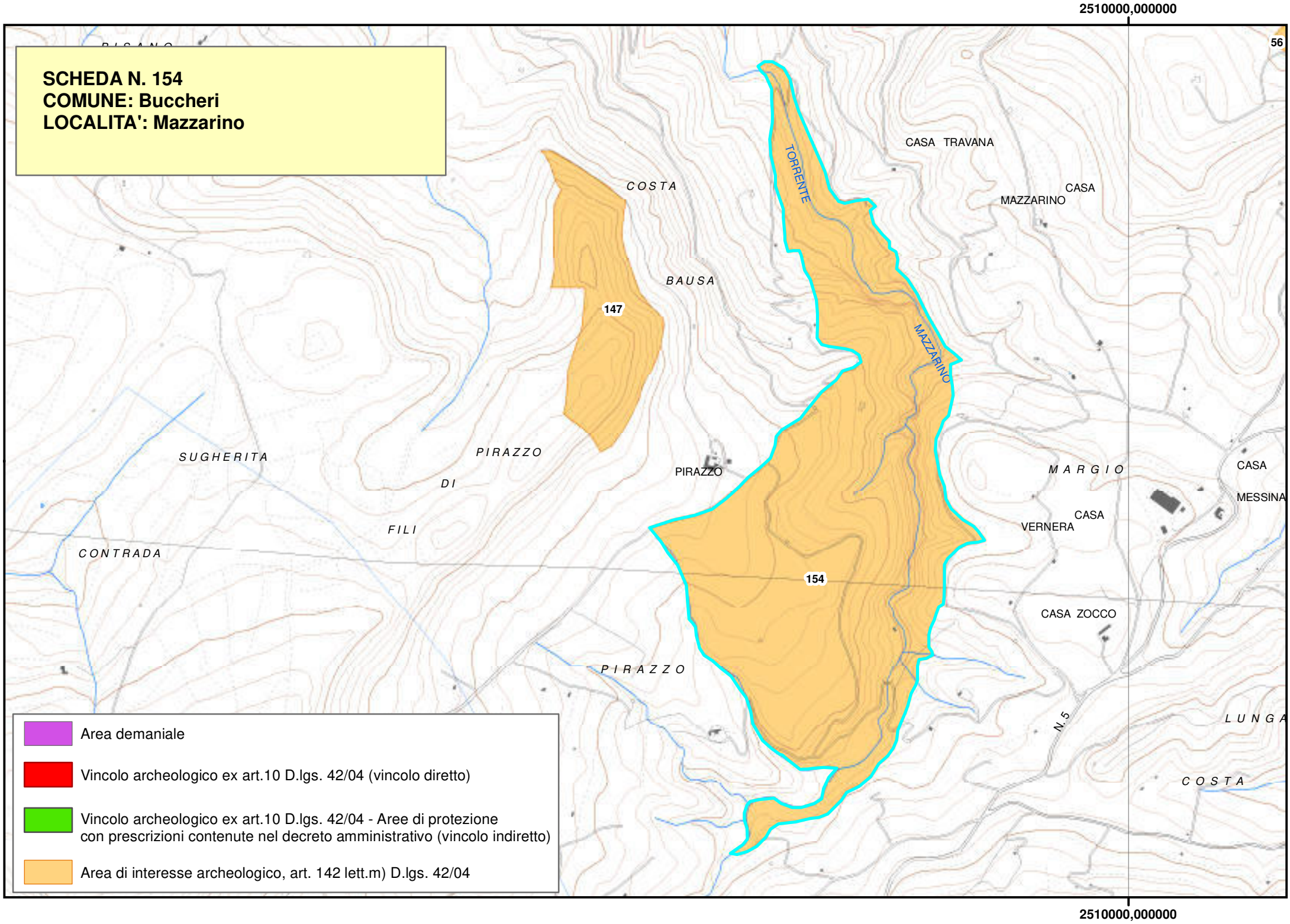
SCHEDA N. 154
COMUNE: Buccheri
LOCALITA': Mazzarino
2510000,000000
56
CASA TRAVANA
CASA
MAZZARINO
TORRENTE
COSTA
BAUSA
147
MAZZARINO
SUGHERITA
PIRAZZO
DI
FILI
PIRAZZO
MARGIO
CASA
MESSINA
CASA
VERNERA
CONTRADA
154
CASA ZOCCO
PIRAZZO
N.5
LUNGA
COSTA
2510000,000000
Area demaniale
Vincolo archeologico ex art.10 D.lgs. 42/04 (vincolo diretto)
Vincolo archeologico ex art.10 D.lgs. 42/04 - Aree di protezione
con prescrizioni contenute nel decreto amministrativo (vincolo indiretto)
Area di interesse archeologico, art. 142 lett.m) D.lgs. 42/04

Regione Siciliana

Beni Archeologici

Area Soprintendenza Beni Culturali Ambientali
Servizio I
SIRACUSA

Assessorato dei Beni Culturali e Ambientali
e della Pubblica Istruzione

N. scheda	155
Ente Schedatore	89 SBCA SR
Localizzazione	
Provincia	Siracusa
Comuni interessati	Buscemi
Località	Grotta Masella
Ambito/i	17
Unità di paesaggio	
Compilazione	
Data	23/01/2006
Nome compilatore	Soprintendenza di SR
Ruolo compilatore	
Denominazione	
A2.1	
Periodo	
Descrizione del bene	
Grotta naturale.	
Decreto istitutivo	
Verbali	
Caratteristiche	
Tipo di vincolo	Di interesse archeologico, suscettibile di vincolo.
Ente gestore / Proprietà	Privata

Contesto ambientale	
Grotta naturale.	
Osservazioni	
Negli strati di interro furono rinvenuti materiali di età neolitica e posteriori.	
Pubblicazioni in GURS	
Albo Pretorio	
Documenti acquisiti	
Riferimenti topografici	
IGM f. 273 II NE	
Coordinate geografiche	
Coord. piana est	2511178,82538677
Coord. piana nord	4104629,61012646
Superficie	
15175,8792373217	
Notizie storiche relative al bene	
Fonti bibliografiche	
Fonti iconografiche	
Fonti archivistiche	

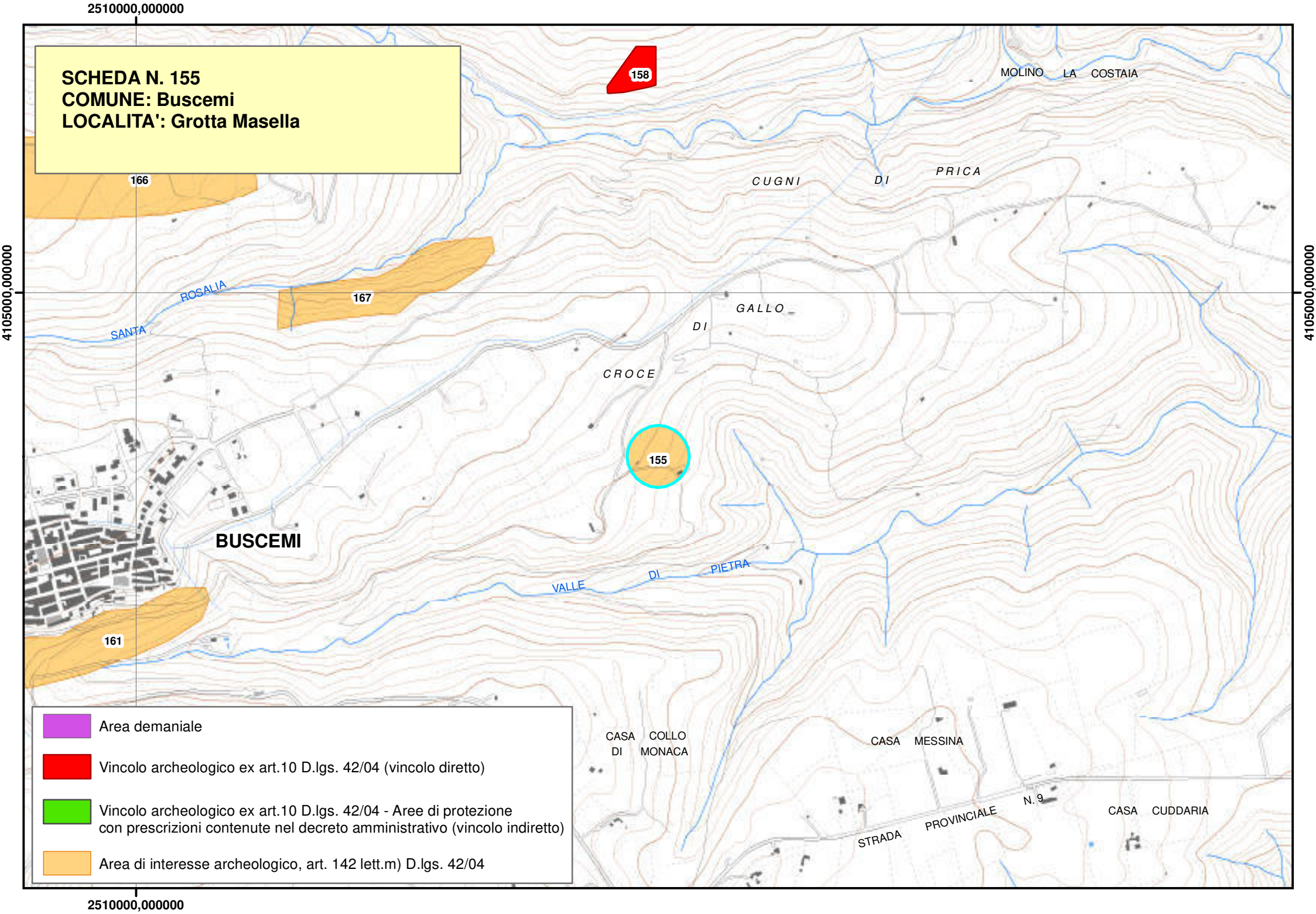
2510000,000000
4105000,000000
SCHEDA N. 155
COMUNE: Buscemi
LOCALITA': Grotta Masella
158
166
167
161
155
MOLINO LA COSTAIA
CUGNI DI PRICA
SANTA ROSALIA
GALLO DI
CROCE
BUSCEMI
VALLE DI PIETRA
CASA COLLO DI MONACA
CASA MESSINA
STRADA PROVINCIALE N. 9
CASA CUDDARIA
Area demaniale
Vincolo archeologico ex art.10 D.lgs. 42/04 (vincolo diretto)
Vincolo archeologico ex art.10 D.lgs. 42/04 - Aree di protezione con prescrizioni contenute nel decreto amministrativo (vincolo indiretto)
Area di interesse archeologico, art. 142 lett.m) D.lgs. 42/04

Piano Paesistico della Provincia di Siracusa

Beni Archeologici

Area Soprintendenza Beni Culturali Ambientali
Servizio I
SIRACUSA

Regione Siciliana

Assessorato dei Beni Culturali e Ambientali
e della Pubblica Istruzione

N. scheda	156
Ente Schedatore	89 SBCA SR
Localizzazione	
Provincia	Siracusa
Comuni interessati	Buscemi
Località	Maiorana
Ambito/i	17
Unità di paesaggio	
Compilazione	
Data	23/01/2006
Nome compilatore	Soprintendenza di SR
Ruolo compilatore	
Denominazione	
A2.2	
Periodo	
Descrizione del bene	
Necropoli preistorica.	
Decreto istitutivo	
Verbali	
Caratteristiche	
Tipo di vincolo	Di interesse archeologico, suscettibile di vincolo.
Ente gestore / Proprietà	Privata

Contesto ambientale	
Osservazioni	
Necropoli della media età del bronzo con tombe a grotticella artificiale dove sono stati rinvenuti materiali tipo *Thapsos* e d'importazione micenea (scavo Gentili).	
Pubblicazioni in GURS	
Albo Pretorio	
Documenti acquisiti	
Riferimenti topografici	
IGM f. 273 II NE	
Coordinate geografiche	
Coord. piana est	2507659,23583313
Coord. piana nord	4105746,1233204
Superficie	
19244,6589548878	
Notizie storiche relative al bene	
Fonti bibliografiche	
Fonti iconografiche	
Fonti archivistiche	

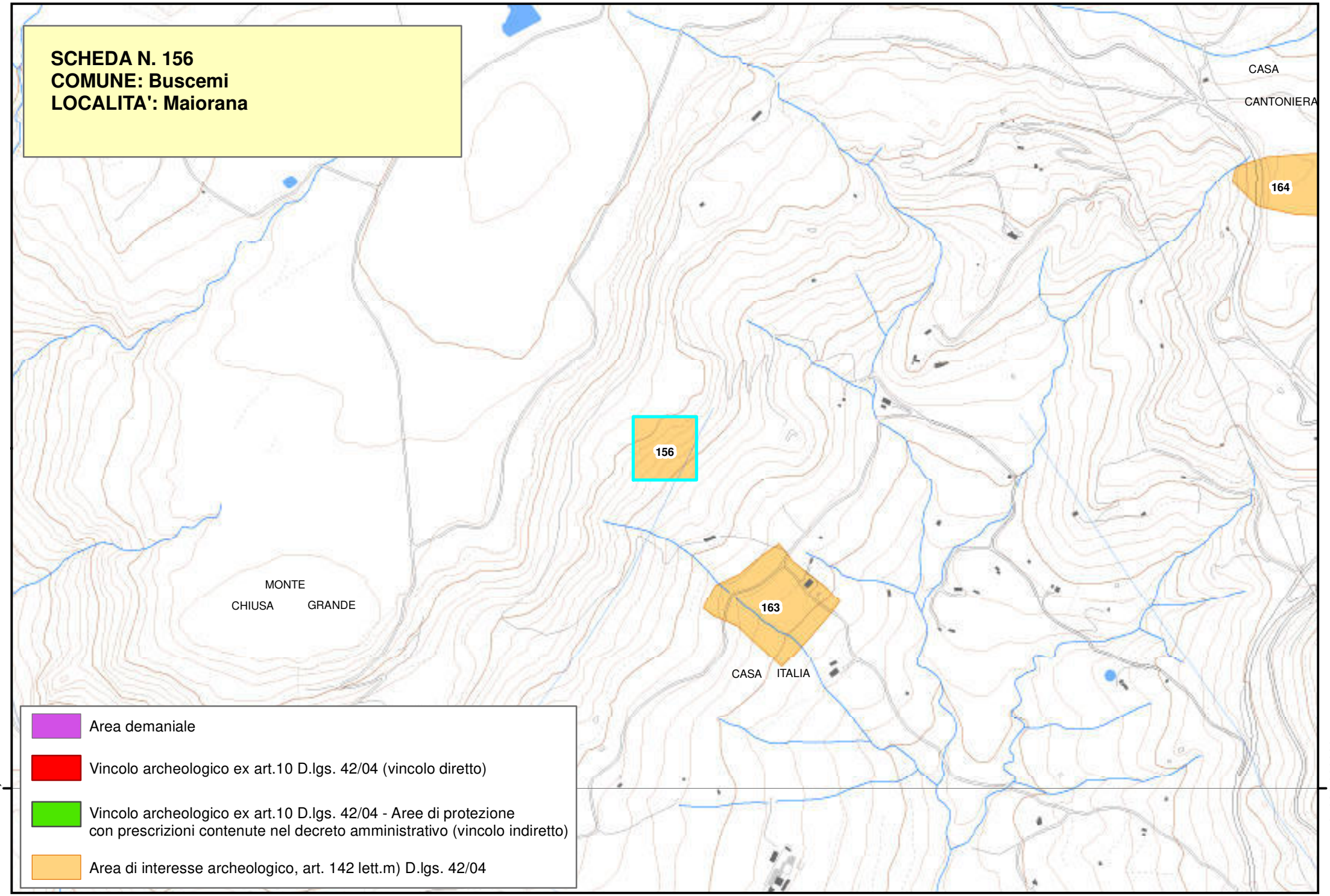
SCHEDA N. 156
COMUNE: Buscemi
LOCALITA': Maiorana
CASA
CANTONIERA
164
156
MONTE
CHIUSA
GRANDE
163
CASA
ITALIA
Area demaniale
Vincolo archeologico ex art.10 D.lgs. 42/04 (vincolo diretto)
Vincolo archeologico ex art.10 D.lgs. 42/04 - Aree di protezione
con prescrizioni contenute nel decreto amministrativo (vincolo indiretto)
Area di interesse archeologico, art. 142 lett.m) D.lgs. 42/04
4105000,000000
4105000,000000

Piano Paesistico della Provincia di Siracusa

Beni Archeologici

Area Soprintendenza Beni Culturali Ambientali
Servizio I
SIRACUSA

Regione Siciliana

Assessorato dei Beni Culturali e Ambientali
e della Pubblica Istruzione

N. scheda	157
Ente Schedatore	89 SBCA SR
Localizzazione	
Provincia	Siracusa
Comuni interessati	Buscemi
Località	San Salvatore
Ambito/i	17
Unità di paesaggio	
Compilazione	
Data	23/01/2006
Nome compilatore	Soprintendenza di SR
Ruolo compilatore	
Denominazione	
A2.5	
Periodo	
Descrizione del bene	
Insediamento antico e necropoli.	
Decreto istitutivo	
Verbali	
Caratteristiche	
Tipo di vincolo	Di interesse archeologico, suscettibile di vincolo.
Ente gestore / Proprietà	Privata

Contesto ambientale	
Osservazioni	
Selci preistoriche e frammenti castellucciani; frammenti superficiali di età greca-romana; tombe terragne già violate. In zona è presente anche una galleria scavata nella roccia e con tetto a lastroni posti a spiovente.	
Pubblicazioni in GURS	
Albo Pretorio	
Documenti acquisiti	
Riferimenti topografici	
IGM 273 II SE	
Coordinate geografiche	
Coord. piana est	2509703,22226633
Coord. piana nord	4103070,32782798
Superficie	
64364,3041399575	
Notizie storiche relative al bene	
Fonti bibliografiche	
Fonti iconografiche	

Fonti archivistiche

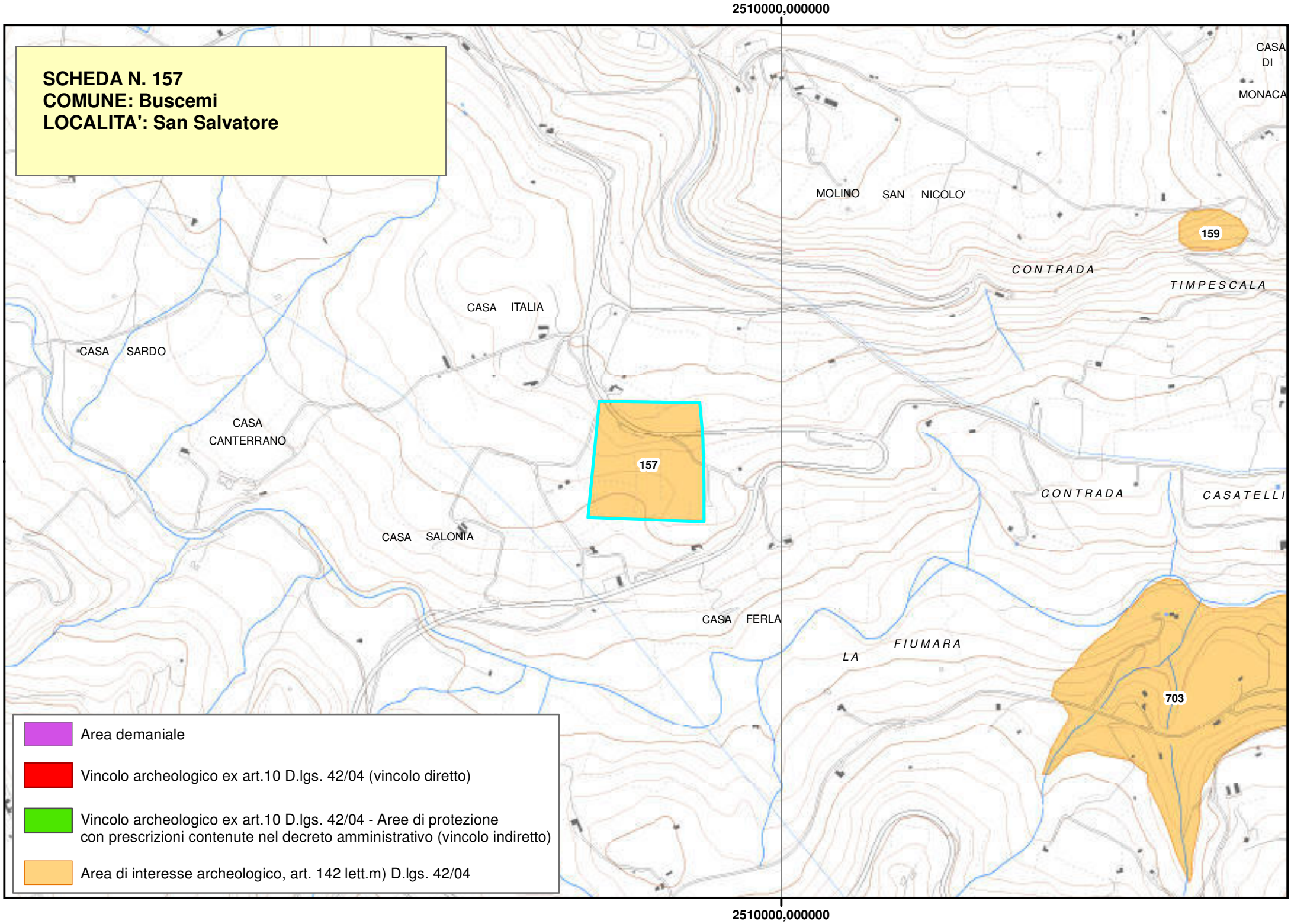
2510000,000000
SCHEDA N. 157
COMUNE: Buscemi
LOCALITA': San Salvatore
CASA DI MONACA
MOLINO SAN NICOLO'
159
CONTRADA TIMPESCALA
CASA ITALIA
CASA SARDO
CASA CANTERRANO
157
CONTRADA CASATELLI
CASA SALONIA
CASA FERLA
LA FIUMARA
703
Area demaniale
Vincolo archeologico ex art.10 D.lgs. 42/04 (vincolo diretto)
Vincolo archeologico ex art.10 D.lgs. 42/04 - Aree di protezione con prescrizioni contenute nel decreto amministrativo (vincolo indiretto)
Area di interesse archeologico, art. 142 lett.m) D.lgs. 42/04
2510000,000000

Piano Paesistico della Provincia di Siracusa

Beni Archeologici

Area Soprintendenza Beni Culturali Ambientali
Servizio I
SIRACUSA

Regione Siciliana

Assessorato dei Beni Culturali e Ambientali
e della Pubblica Istruzione

N. scheda	158
Ente Schedatore	89 SBCA SR
Localizzazione	
Provincia	Siracusa
Comuni interessati	Buscemi
Località	San Pietro
Ambito/i	17
Unità di paesaggio	
Compilazione	
Data	23/01/2006
Nome compilatore	Soprintendenza di SR
Ruolo compilatore	
Denominazione	
A3	
Periodo	
Descrizione del bene	
Necropoli preistorica e basilichetta bizantina.	
Decreto istitutivo	
D.A.//1985/10/21//n.2656	
Verbali	
Caratteristiche	
Tipo di vincolo	L.1089/1939/artt. 1, 3, 21
Ente gestore / Proprietà	
Contesto ambientale	

Osservazioni	
Necropoli dell'antica età del bronzo. Numerosi arcosoli e basilichetta bizantina del V-VII sec. d.C. con altare a mensa. Sulle pareti epigrafe di età normanna e affreschi molto deteriorati.	
Pubblicazioni in GURS	
Albo Pretorio	
Documenti acquisiti	
Riferimenti topografici	
IGM f. 273 II NE	
Coordinate geografiche	
Coord. piana est	2510918,43762816
Coord. piana nord	4105398,78008808
Superficie	
17631,5665867777	
Notizie storiche relative al bene	
Necropoli e basilica del VII-VI sec. d.C.	
Fonti bibliografiche	
P. Orsi in: Byz. Zeitsch, Nuove chiese bizantine nel territorio di Siracusa, 1899, pp. 624-631; P.Orsi in:Sicilia bizantina 1942; A.Messina in: Le chiese rupestri.	
Fonti iconografiche	

Fonti archivistiche

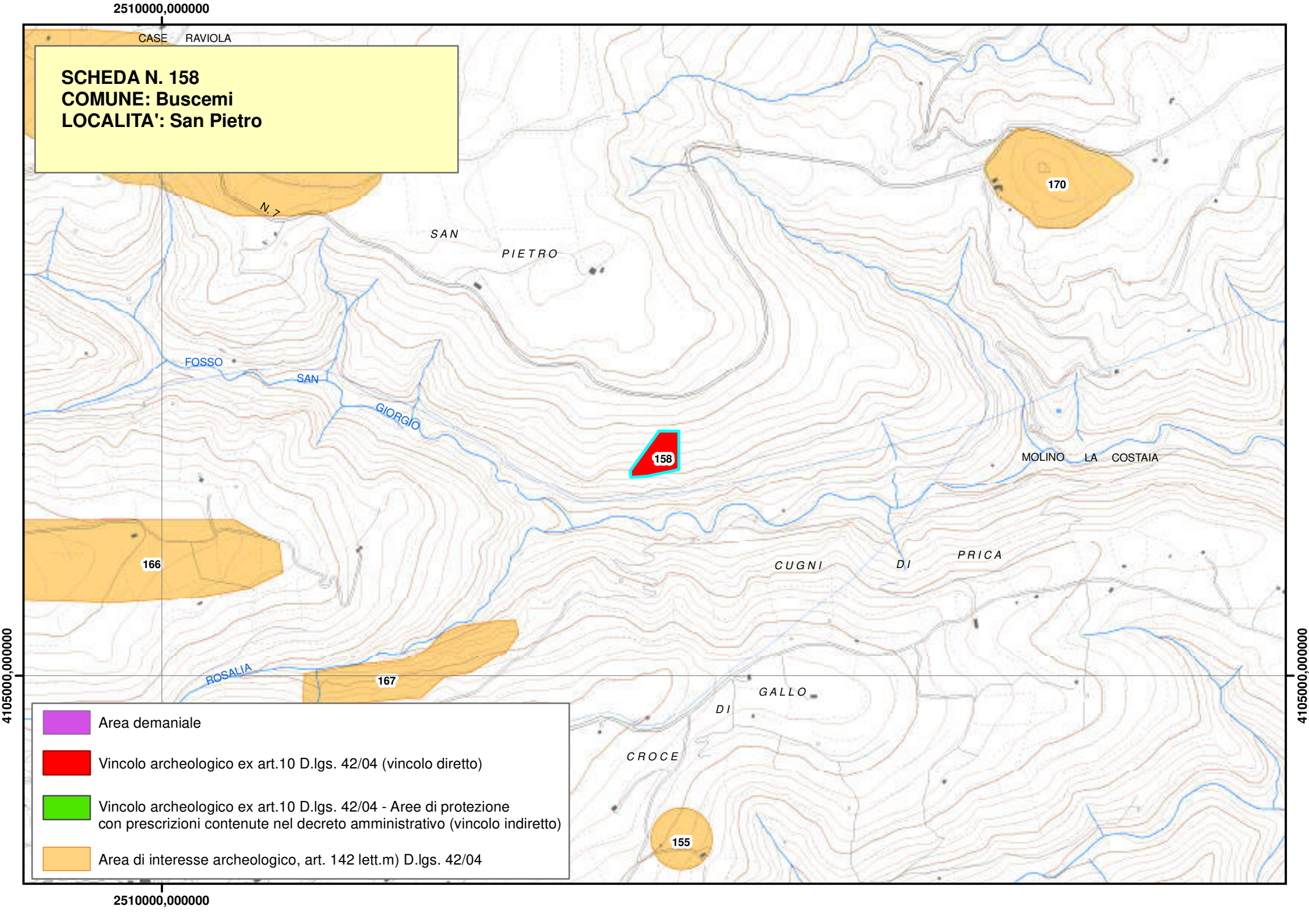
2510000,000000
CASE RAVIOLA
SCHEDA N. 158
COMUNE: Buscemi
LOCALITA': San Pietro
SAN
PIETRO
170
FOSSO
SAN
GIORGIO
158
MOLINO LA COSTAIA
166
CUGNI
DI
PRICA
ROSALIA
167
GALLO
DI
CROCE
155
4105000,000000
Area demaniale
Vincolo archeologico ex art.10 D.lgs. 42/04 (vincolo diretto)
Vincolo archeologico ex art.10 D.lgs. 42/04 - Aree di protezione con prescrizioni contenute nel decreto amministrativo (vincolo indiretto)
Area di interesse archeologico, art. 142 lett.m) D.lgs. 42/04

Beni Archeologici

Area Soprintendenza Beni Culturali Ambientali
Servizio I
SIRACUSA

Regione Siciliana

Assessorato dei Beni Culturali e Ambientali e della Pubblica Istruzione

N. scheda	159
Ente Schedatore	89 SBCA SR
Localizzazione	
Provincia	Siracusa
Comuni interessati	Buscemi
Località	San Nicolò
Ambito/i	17
Unità di paesaggio	
Compilazione	
Data	23/01/2006
Nome compilatore	Soprintendenza di SR
Ruolo compilatore	
Denominazione	
A3	
Periodo	
Descrizione del bene	
Necropoli preistorica e santuario rupestre.	
Decreto istitutivo	
Verbali	
Caratteristiche	
Tipo di vincolo	Di interesse archeologico, suscettibile di vincolo.
Ente gestore / Proprietà	Privata

Contesto ambientale	
Osservazioni	
Due gruppi di tombe a grotticella artificiale a forno di età preistorica con parziale riutilizzo, in taluni casi in epoca bizantina. Santuario rupestre, dedicato ad Anna e le *Paides*, di tre ambienti con iscrizioni graffite ed incise sui muri e con nicchie votive con materiale superficiale che va dal III sec. a.C. al VI sec. d.C.	
Pubblicazioni in GURS	
Albo Pretorio	
Documenti acquisiti	
Riferimenti topografici	
IGM f. 273 II SE	
Coordinate geografiche	
Coord. piana est	2510959,0912308
Coord. piana nord	4103587,42014395
Superficie	
10867,4556040995	
Notizie storiche relative al bene	
Fonti bibliografiche	
P. Orsi, Not. Scavi, *Sacri spechi con iscrizioni sacre, scoperti a Buscemi presso Akrai*, Roma 1899, pp.452-471, ff. 4.; Guarducci, M., *Il culto di Anna e delle Paides nelle iscrizioni sicule di Buscemi, e il culto latino di Anna Perenna*, Bologna, 1936, Zanichelli.	
Fonti iconografiche	
Fonti archivistiche	

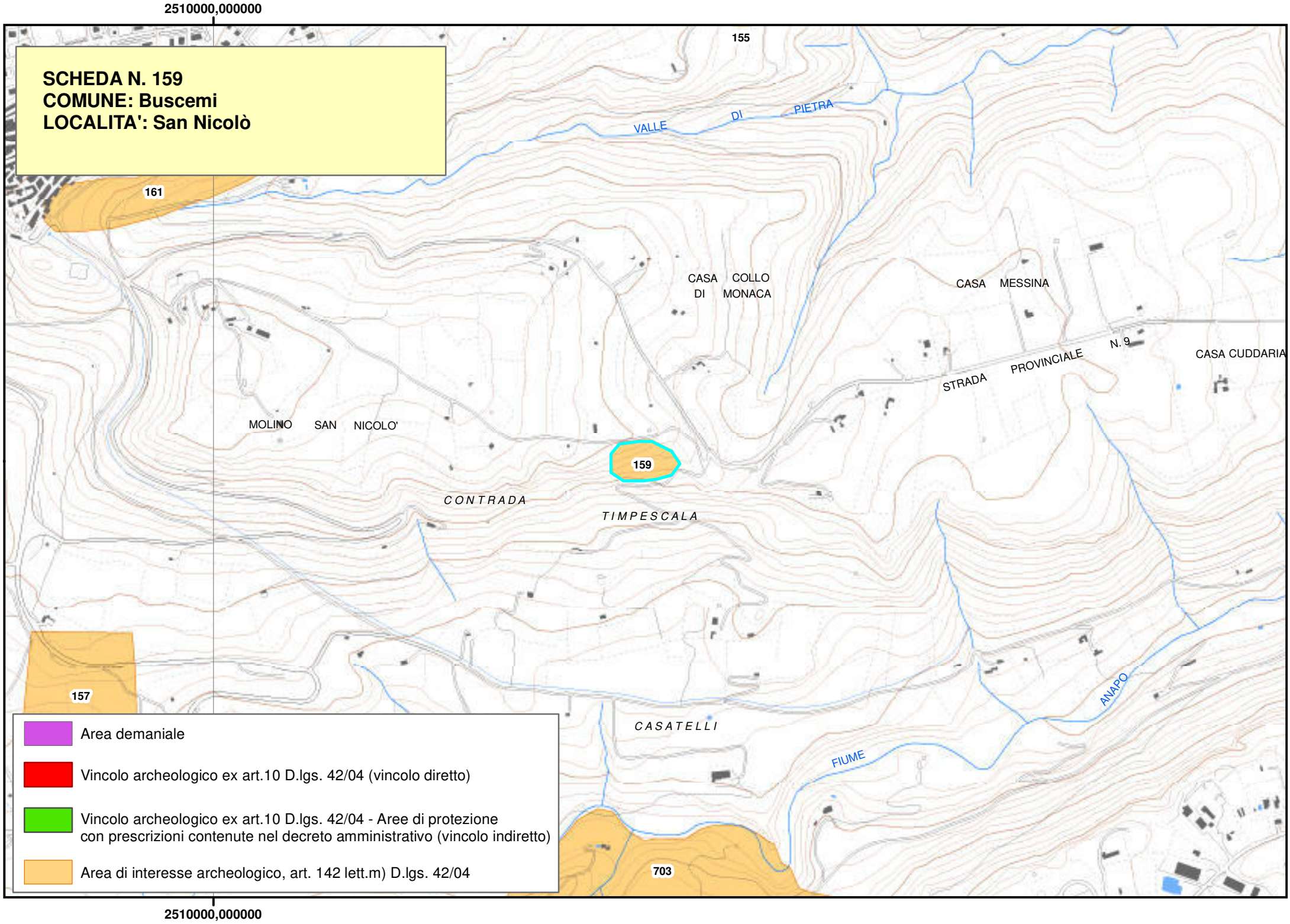
2510000,000000
SCHEDA N. 159
COMUNE: Buscemi
LOCALITA': San Nicolò
155
VALLE DI PIETRA
161
CASA COLLO DI MONACA
CASA MESSINA
STRADA PROVINCIALE N. 9
CASA CUDDARIA
MOLINO SAN NICOLO'
159
CONTRADA TIMPESCALA
157
CASATELLI
FIUME
ANAPO
703
Area demaniale
Vincolo archeologico ex art.10 D.lgs. 42/04 (vincolo diretto)
Vincolo archeologico ex art.10 D.lgs. 42/04 - Aree di protezione con prescrizioni contenute nel decreto amministrativo (vincolo indiretto)
Area di interesse archeologico, art. 142 lett.m) D.lgs. 42/04
2510000,000000

Piano Paesistico della Provincia di Siracusa

Beni Archeologici

Area Soprintendenza Beni Culturali Ambientali
Servizio I
SIRACUSA

Regione Siciliana

Assessorato dei Beni Culturali e Ambientali
e della Pubblica Istruzione

N. scheda	160
Ente Schedatore	89 SBCA SR
Localizzazione	
Provincia	Siracusa
Comuni interessati	Buscemi
Località	Cava San Giorgio
Ambito/i	17
Unità di paesaggio	
Compilazione	
Data	23/01/2006
Nome compilatore	Soprintendenza di SR
Ruolo compilatore	
Denominazione	
A2.1	
Periodo	
Descrizione del bene	
Catacomba paleocristiana.	
Decreto istitutivo	
Verbali	
Caratteristiche	
Tipo di vincolo	Di interesse archeologico, suscettibile di vincolo.
Ente gestore / Proprietà	Privata

Contesto ambientale	
Osservazioni	
Catacomba con un centinaio di loculi in pessimo stato di conservazione diviso in due parti da una parete; la lunghezza totale è di circa m 10, larga m 3,50 e alta m 2,50.	
Pubblicazioni in GURS	
Albo Pretorio	
Documenti acquisiti	
Riferimenti topografici	
IGM f. 273 II NE	
Coordinate geografiche	
Coord. piana est	2509564,86362718
Coord. piana nord	4106171,81970067
Superficie	
30557,3062719239	
Notizie storiche relative al bene	
Fonti bibliografiche	
P. Orsi, Byzantinische Zeitschrift, Berlino, 1899, p. 630.	
Fonti iconografiche	
Fonti archivistiche	

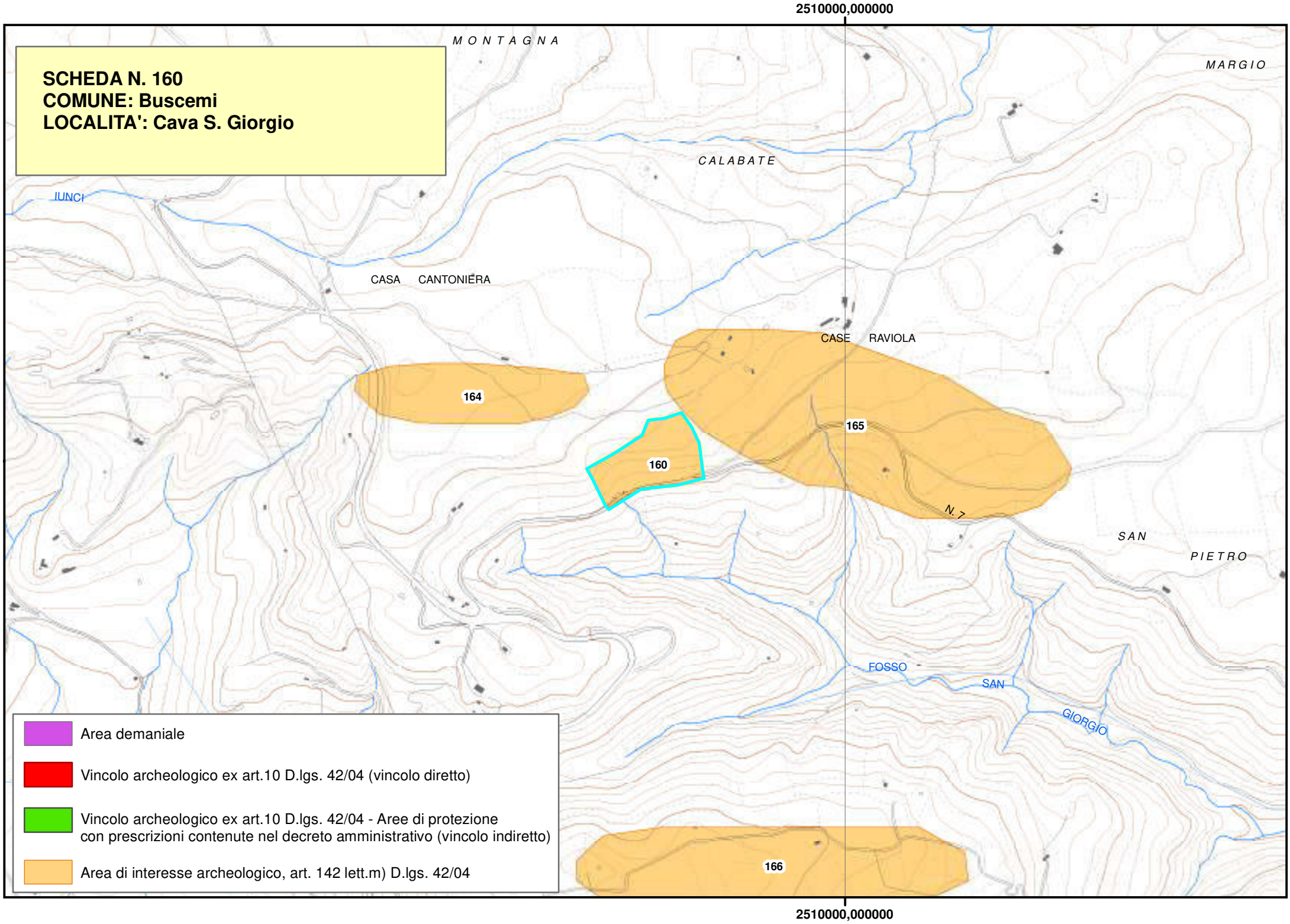
2510000,000000
SCHEDA N. 160
COMUNE: Buscemi
LOCALITA': Cava S. Giorgio
MONTAGNA
MARGIO
CALABATE
IUNCI
CASA CANTONIERA
CASE RAVIOLA
164
165
160
N. >
SAN
PIETRO
FOSSO
SAN
GIORGIO
166
Area demaniale
Vincolo archeologico ex art.10 D.lgs. 42/04 (vincolo diretto)
Vincolo archeologico ex art.10 D.lgs. 42/04 - Aree di protezione con prescrizioni contenute nel decreto amministrativo (vincolo indiretto)
Area di interesse archeologico, art. 142 lett.m) D.lgs. 42/04
2510000,000000

Regione Siciliana

Beni Archeologici

Area Soprintendenza Beni Culturali Ambientali
Servizio I
SIRACUSA

Assessorato dei Beni Culturali e Ambientali
e della Pubblica Istruzione

N. scheda	161
Ente Schedatore	89 SBCA SR
Localizzazione	
Provincia	Siracusa
Comuni interessati	Buscemi
Località	Cava Madonna del Bosco
Ambito/i	17
Unità di paesaggio	
Compilazione	
Data	23/01/2006
Nome compilatore	Soprintendenza di SR
Ruolo compilatore	
Denominazione	
A2.3	
Periodo	
Descrizione del bene	
Insediamento rupestre.	
Decreto istitutivo	
Verbali	
Caratteristiche	
Tipo di vincolo	Di interesse archeologico, suscettibile di vincolo.
Ente gestore / Proprietà	Privata

Contesto ambientale	
Osservazioni	
Abitato rupestre disposto su più livelli e chiesetta ipogeica ancora aperta al culto.	
Pubblicazioni in GURS	
Albo Pretorio	
Documenti acquisiti	
Riferimenti topografici	
IGM f. 273 II SE	
Coordinate geografiche	
Coord. piana est	2509890,43865942
Coord. piana nord	4104206,12390832
Superficie	
56304,9252374504	
Notizie storiche relative al bene	
Fonti bibliografiche	
A. Messina, *Le chiese rupestri nel siracusano*, p. 95.	
Fonti iconografiche	
Fonti archivistiche	

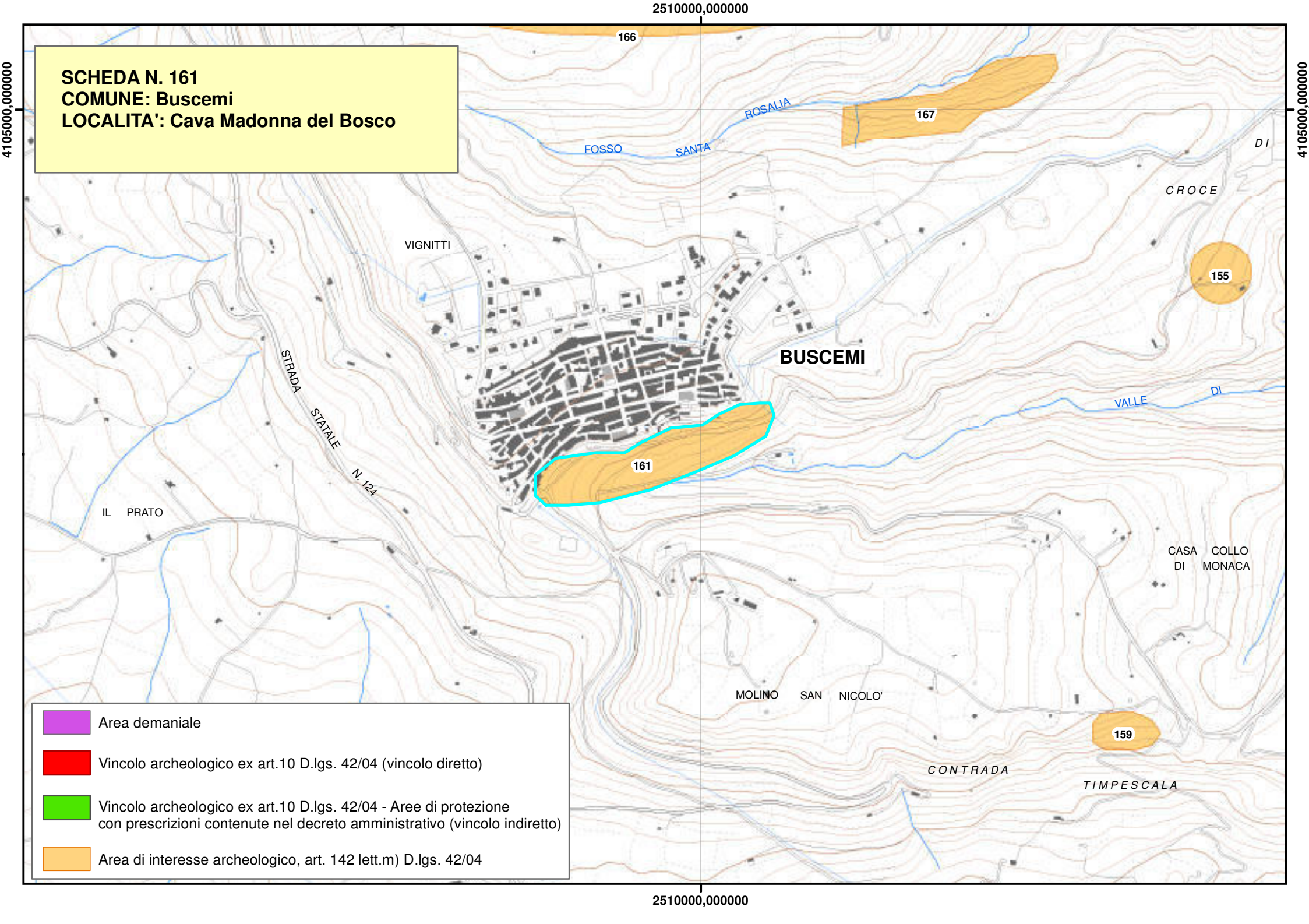
2510000,000000
4105000,000000
SCHEDA N. 161
COMUNE: Buscemi
LOCALITA': Cava Madonna del Bosco
166
167
155
161
159
ROSALIA
FOSSO
SANTA
DI
CROCE
VIGNITTI
BUSCEMI
STRADA
STATALE
N. 124
VALLE
DI
IL PRATO
CASA DI
COLLO MONACA
MOLINO SAN NICOLO'
CONTRADA
TIMPESCALA
Area demaniale
Vincolo archeologico ex art.10 D.lgs. 42/04 (vincolo diretto)
Vincolo archeologico ex art.10 D.lgs. 42/04 - Aree di protezione con prescrizioni contenute nel decreto amministrativo (vincolo indiretto)
Area di interesse archeologico, art. 142 lett.m) D.lgs. 42/04

Piano Paesistico della Provincia di Siracusa

Beni Archeologici

Area Soprintendenza Beni Culturali Ambientali
Servizio I
SIRACUSA

Regione Siciliana

Assessorato dei Beni Culturali e Ambientali
e della Pubblica Istruzione

N. scheda	162
Ente Schedatore	89 SBCA SR
Localizzazione	
Provincia	Siracusa
Comuni interessati	Buscemi
Località	Monte Casale
Ambito/i	17
Unità di paesaggio	
Compilazione	
Data	23/01/2006
Nome compilatore	Soprintendenza di SR
Ruolo compilatore	
Denominazione	
A	
Periodo	
Descrizione del bene	
Colonia greca, abitato e necropoli dell'antica Kasmenai.	
Decreto istitutivo	
DD.MM.//1958/01/03; D.M.//1958/03/20	
Verbali	
Caratteristiche	
Tipo di vincolo	L.1089/1939
Ente gestore / Proprietà	Demanio della Regione Siciliana, ramo Beni Culturali

Contesto ambientale	
Osservazioni	
Abitato e necropoli dell'antica *Kasmenai*. Sono stati messe in luce l'impianto urbanistico, l'area di un santuario, la cinta muraria e un piccolo abitato preistorico.	
Pubblicazioni in GURS	
Albo Pretorio	
Documenti acquisiti	
Riferimenti topografici	
IGM f. 273 II SO	
Coordinate geografiche	
Coord. piana est	2505257,76193207
Coord. piana nord	4103732,26962088
Superficie	
1155675,86871664	
Notizie storiche relative al bene	
.	
Fonti bibliografiche	
Diodoro Siculo, XVI, 9, 5.; Adamesteanu, D. *Contribuzion of the Archeological "Aerofototeca"* Lisbona, 1964, p. 9, ff. 10-11.	
Fonti iconografiche	

Fonti archivistiche

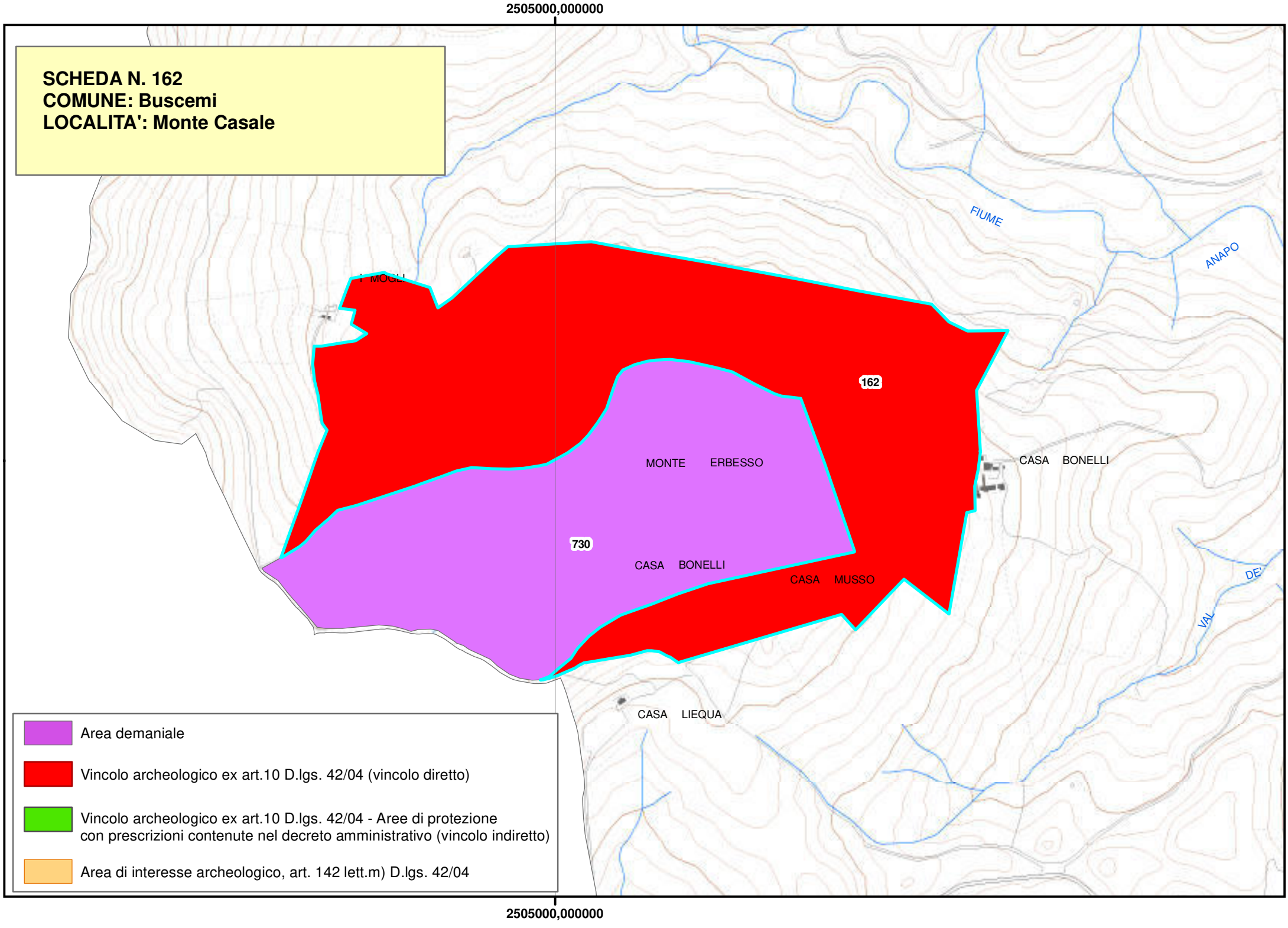
2505000,000000
SCHEDA N. 162
COMUNE: Buscemi
LOCALITA': Monte Casale
FIUME
ANAPO
162
MONTE ERBESSO
CASA BONELLI
730
CASA BONELLI
CASA MUSSO
CASA LIEQUA
Area demaniale
Vincolo archeologico ex art.10 D.lgs. 42/04 (vincolo diretto)
Vincolo archeologico ex art.10 D.lgs. 42/04 - Aree di protezione con prescrizioni contenute nel decreto amministrativo (vincolo indiretto)
Area di interesse archeologico, art. 142 lett.m) D.lgs. 42/04
2505000,000000

Piano Paesistico della Provincia di Siracusa

Beni Archeologici

Area Soprintendenza Beni Culturali Ambientali
Servizio I
SIRACUSA

Regione Siciliana

Assessorato dei Beni Culturali e Ambientali
e della Pubblica Istruzione

N. scheda	163
Ente Schedatore	89 SBCA SR
Localizzazione	
Provincia	Siracusa
Comuni interessati	Buscemi
Località	Case Italia - Piano Fata
Ambito/i	17
Unità di paesaggio	
Compilazione	
Data	23/01/2006
Nome compilatore	Soprintendenza di SR
Ruolo compilatore	
Denominazione	
A2.5	
Periodo	
Descrizione del bene	
Insediamento tardo romano.	
Decreto istitutivo	
Verbali	
Caratteristiche	
Tipo di vincolo	Di interesse archeologico, suscettibile di vincolo.
Ente gestore / Proprietà	Privata

Contesto ambientale	
Osservazioni	
Tracce di un insediamento tardo romano costituito da cocciame sparso, fra cui molti frammenti di anfore tarde, molto tegolame e qualche frammento di sigillata D; anche molti frammenti di rozza ceramica da cucina; macina in pietra lavica; molte pietre in calcare bianco riutilizzate nelle case Italia e nei muri a secco, squadrate con semplici modanature architettoniche; un sarcofago in pietra bianca, riutilizzato come abbeveratoio nel cortile della casa; un'abside semicircolare, nel campo ad ovest della casa dove è più abbondante il cocciame, vista e fotografata da Bernabò Brea ma che ad oggi risulta sepolta dalla vegetazione.	
Pubblicazioni in GURS	
Albo Pretorio	
Documenti acquisiti	
Riferimenti topografici	
IGM f. 273 II NE	
Coordinate geografiche	
Coord. piana est	2507890,84402584
Coord. piana nord	4105391,40974714
Superficie	
81903,9263073029	

Notizie storiche relative al bene
Fonti bibliografiche
Fonti iconografiche
Fonti archivistiche

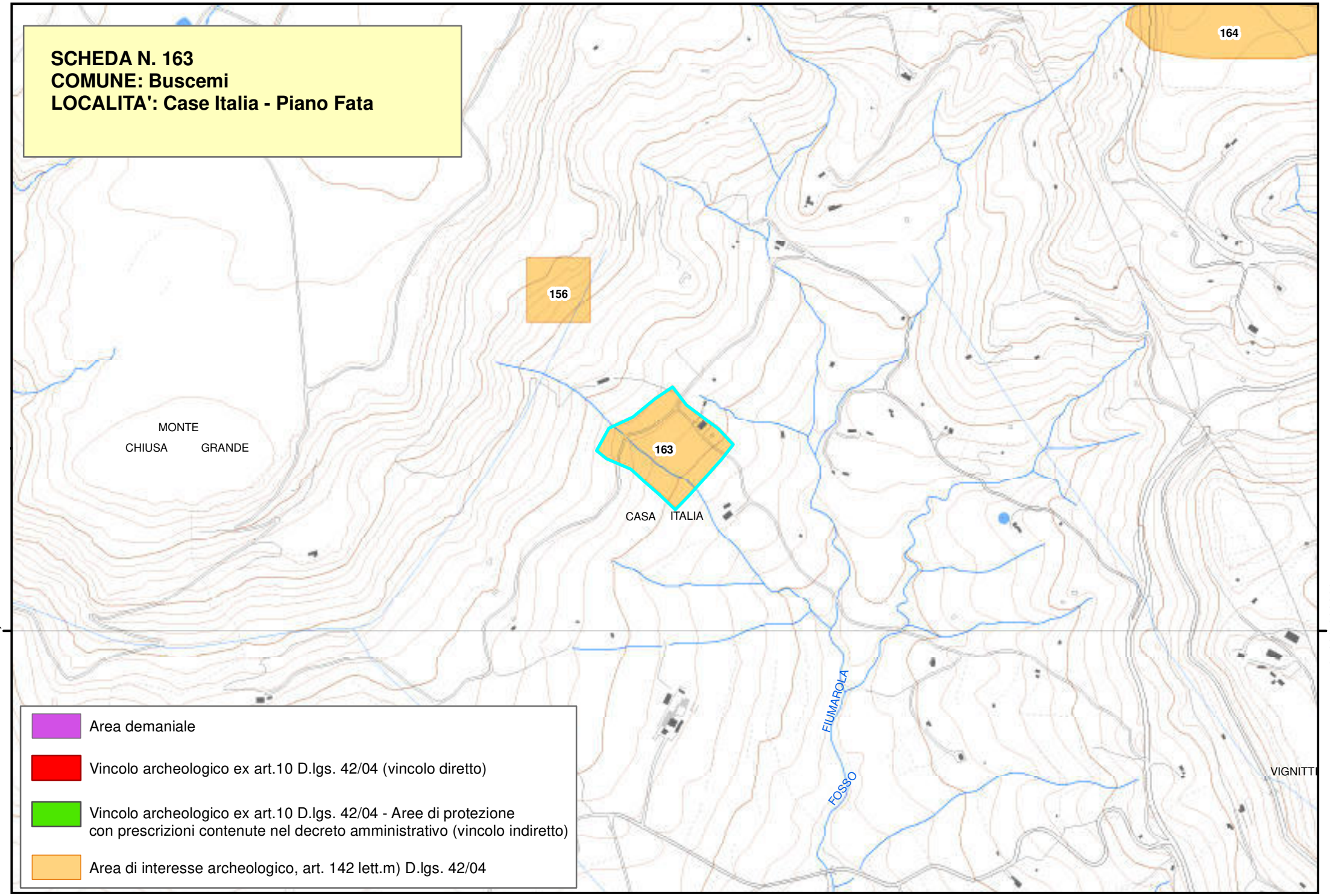
SCHEDA N. 163
COMUNE: Buscemi
LOCALITA': Case Italia - Piano Fata
164
156
163
MONTE
CHIUSA GRANDE
CASA ITALIA
FIUMAROLA
FOSSO
VIGNITTI
4105000,000000
4105000,000000
Area demaniale
Vincolo archeologico ex art.10 D.lgs. 42/04 (vincolo diretto)
Vincolo archeologico ex art.10 D.lgs. 42/04 - Aree di protezione con prescrizioni contenute nel decreto amministrativo (vincolo indiretto)
Area di interesse archeologico, art. 142 lett.m) D.lgs. 42/04

Beni Archeologici

Regione Siciliana

Area Soprintendenza Beni Culturali Ambientali
Servizio I
SIRACUSA

Assessorato dei Beni Culturali e Ambientali
e della Pubblica Istruzione

N. scheda	164
Ente Schedatore	89 SBCA SR
Localizzazione	
Provincia	Siracusa
Comuni interessati	Buscemi
Località	Monte Pavone
Ambito/i	17
Unità di paesaggio	
Compilazione	
Data	23/01/2006
Nome compilatore	Soprintendenza di SR
Ruolo compilatore	
Denominazione	
A2.2	
Periodo	
Descrizione del bene	
Necropoli preistorica.	
Decreto istitutivo	
Verbali	
Caratteristiche	
Tipo di vincolo	Di interesse archeologico, suscettibile di vincolo.
Ente gestore / Proprietà	

Contesto ambientale	
Osservazioni	
Sul monte Pavone insistono moltissime tombe molte delle quali a camera riferibili all'età del bronzo; molte probabilmente riutilizzate e ampliate in epoche successive. Molti frammenti ellenistico romani.	
Pubblicazioni in GURS	
Albo Pretorio	
Documenti acquisiti	
Riferimenti topografici	
IGM f. 273 II NE	
Coordinate geografiche	
Coord. piana est	2509161,99022046
Coord. piana nord	4106324,96651997
Superficie	
58970,7027610153	
Notizie storiche relative al bene	
.	
Fonti bibliografiche	
Fonti iconografiche	

Fonti archivistiche

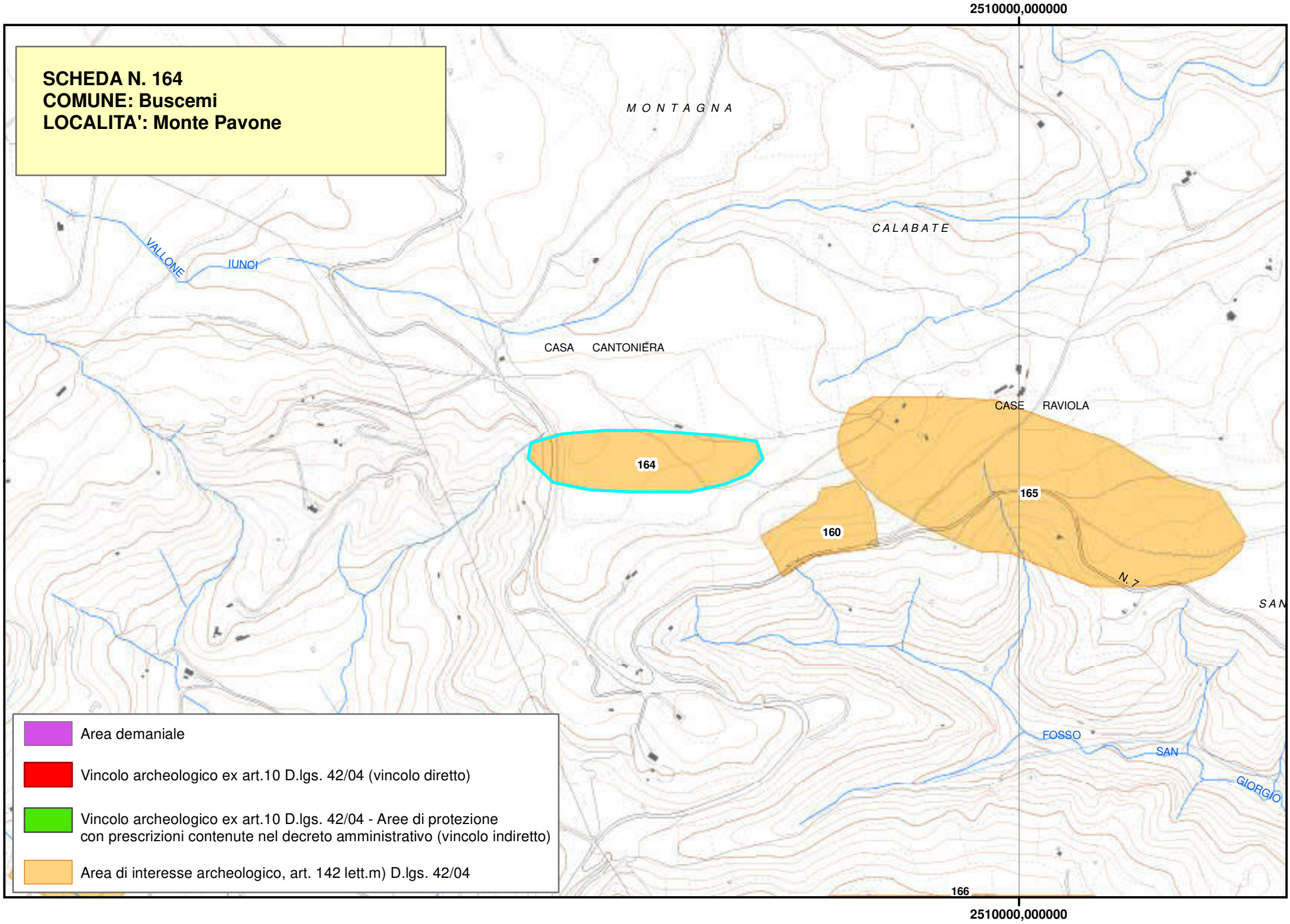
2510000,000000
SCHEDA N. 164
COMUNE: Buscemi
LOCALITA': Monte Pavone
MONTAGNA
CALABATE
VALLONE
IUNCI
CASA CANTONIERA
CASE RAVIOLA
164
165
160
N. 7
SAN
FOSSO
SAN
GIORGIO
166
2510000,000000
Area demaniale
Vincolo archeologico ex art.10 D.lgs. 42/04 (vincolo diretto)
Vincolo archeologico ex art.10 D.lgs. 42/04 - Aree di protezione con prescrizioni contenute nel decreto amministrativo (vincolo indiretto)
Area di interesse archeologico, art. 142 lett.m) D.lgs. 42/04

Piano Paesistico della Provincia di Siracusa

Beni Archeologici

Area Soprintendenza Beni Culturali Ambientali
Servizio I
SIRACUSA

Regione Siciliana

Assessorato dei Beni Culturali e Ambientali
e della Pubblica Istruzione

N. scheda	165
Ente Schedatore	89 SBCA SR
Localizzazione	
Provincia	Siracusa
Comuni interessati	Buscemi
Località	S. Pietro
Ambito/i	17
Unità di paesaggio	
Compilazione	
Data	23/01/2006
Nome compilatore	Soprintendenza di SR
Ruolo compilatore	
Denominazione	
A2.2	
Periodo	
Descrizione del bene	
Necropoli preistorica.	
Decreto istitutivo	
Verbali	
Caratteristiche	
Tipo di vincolo	Di interesse archeologico, suscettibile di vincolo.
Ente gestore / Proprietà	

Contesto ambientale	
Osservazioni	
Quattro tombe a camera dell'età del ferro. Due sono state rilevate.	
Pubblicazioni in GURS	
Albo Pretorio	
Documenti acquisiti	
Riferimenti topografici	
IGM f. 273 II NE	
Coordinate geografiche	
Coord. piana est	2510039,2327841
Coord. piana nord	4106254,80621412
Superficie	
245792,885418627	
Notizie storiche relative al bene	
Fonti bibliografiche	
Fonti iconografiche	
Fonti archivistiche	

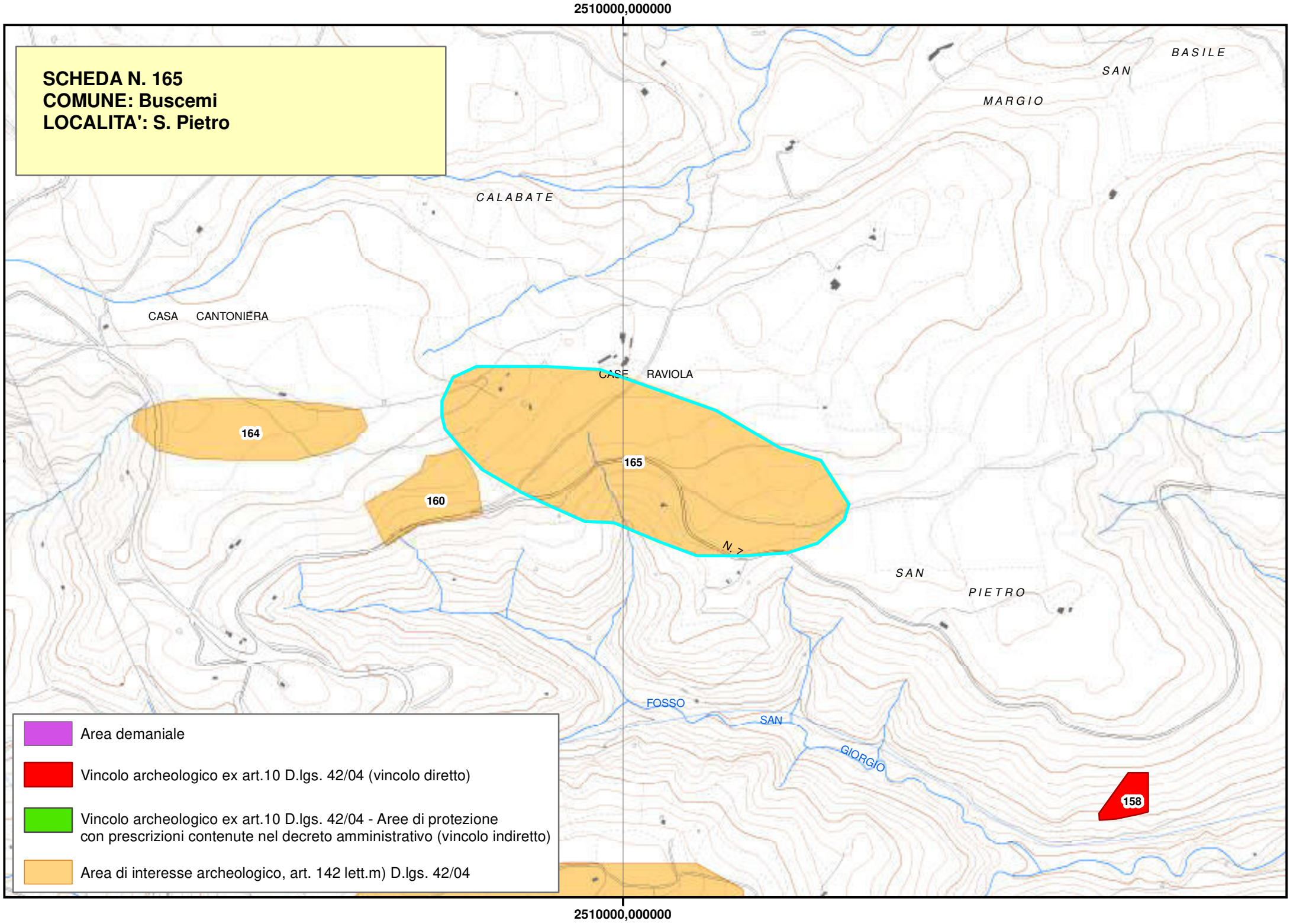
2510000,000000
SCHEDA N. 165
COMUNE: Buscemi
LOCALITA': S. Pietro
BASILE
SAN
MARGIO
CALABATE
CASA CANTONIERA
CASE RAVIOLA
164
165
160
SAN
PIETRO
FOSSO
SAN
GIORGIO
158
Area demaniale
Vincolo archeologico ex art.10 D.lgs. 42/04 (vincolo diretto)
Vincolo archeologico ex art.10 D.lgs. 42/04 - Aree di protezione con prescrizioni contenute nel decreto amministrativo (vincolo indiretto)
Area di interesse archeologico, art. 142 lett.m) D.lgs. 42/04
2510000,000000

Piano Paesistico della Provincia di Siracusa

Regione Siciliana

Beni Archeologici

Area Soprintendenza Beni Culturali Ambientali
Servizio I
SIRACUSA

Assessorato dei Beni Culturali e Ambientali
e della Pubblica Istruzione

N. scheda	166
Ente Schedatore	89 SBCA SR
Localizzazione	
Provincia	Siracusa
Comuni interessati	Buscemi
Località	Cugno Arancino
Ambito/i	17
Unità di paesaggio	
Compilazione	
Data	23/01/2006
Nome compilatore	Soprintendenza di SR
Ruolo compilatore	
Denominazione	
A2.2	
Periodo	
Descrizione del bene	
Necropoli preistorica.	
Decreto istitutivo	
Verbali	
Caratteristiche	
Tipo di vincolo	Di interesse archeologico, suscettibile di vincolo.
Ente gestore / Proprietà	Privata

Contesto ambientale	
Osservazioni	
Necropoli della media e tarda età del bronzo, costituita da un gruppo di 18 tombe visibili e disposte su due balze rocciose.	
Pubblicazioni in GURS	
Albo Pretorio	
Documenti acquisiti	
Riferimenti topografici	
IGM f. 273 II NE	
Coordinate geografiche	
Coord. piana est	2509835,09733284
Coord. piana nord	4105262,82963876
Superficie	
142612,435831441	
Notizie storiche relative al bene	
Fonti bibliografiche	
Fonti iconografiche	
Fonti archivistiche	

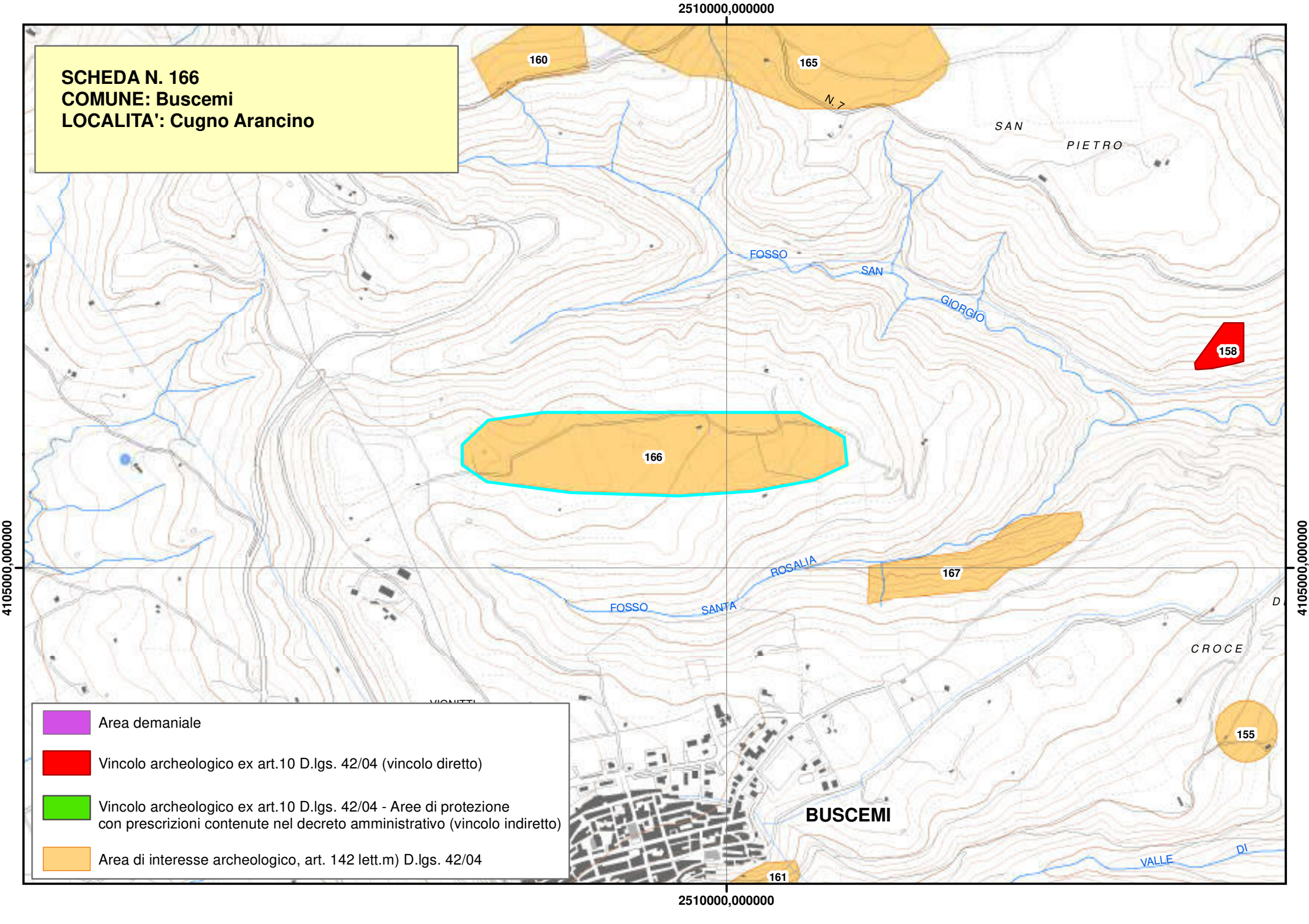
2510000,000000
4105000,000000
SCHEDA N. 166
COMUNE: Buscemi
LOCALITA': Cugno Arancino
160
165
N. 7
SAN
PIETRO
FOSSO
SAN
GIORGIO
158
166
167
ROSALIA
FOSSO
SANTA
CROCE
155
BUSCEMI
161
VALLE
Area demaniale
Vincolo archeologico ex art.10 D.lgs. 42/04 (vincolo diretto)
Vincolo archeologico ex art.10 D.lgs. 42/04 - Aree di protezione con prescrizioni contenute nel decreto amministrativo (vincolo indiretto)
Area di interesse archeologico, art. 142 lett.m) D.lgs. 42/04

Piano Paesistico della Provincia di Siracusa

Regione Siciliana

Beni Archeologici

Area Soprintendenza Beni Culturali Ambientali
Servizio I
SIRACUSA

Assessorato dei Beni Culturali e Ambientali
e della Pubblica Istruzione

N. scheda	167
Ente Schedatore	89 SBCA SR
Localizzazione	
Provincia	Siracusa
Comuni interessati	Buscemi
Località	Cava Santa Rosalia
Ambito/i	17
Unità di paesaggio	
Compilazione	
Data	23/01/2006
Nome compilatore	Soprintendenza di SR
Ruolo compilatore	
Denominazione	
Insediamento; A2	
Periodo	
Descrizione del bene	
Insediamento tardo antico.	
Decreto istitutivo	
Verbali	
Caratteristiche	
Tipo di vincolo	Di interesse archeologico, suscettibile di vincolo.
Ente gestore / Proprietà	Privata

Contesto ambientale	
Osservazioni	
Pubblicazioni in GURS	
Albo Pretorio	
Documenti acquisiti	
Riferimenti topografici	
IGM f. 273 II NE	
Coordinate geografiche	
Coord. piana est	2510564,2389207
Coord. piana nord	4105015,79865316
Superficie	
43481,7222183345	
Notizie storiche relative al bene	
Fonti bibliografiche	
P. Orsi: Nuove chiese bizantine nel territorio di Siracusa In Bizantinische Zeitschrift VII,1898.	
Fonti iconografiche	
Fonti archivistiche	

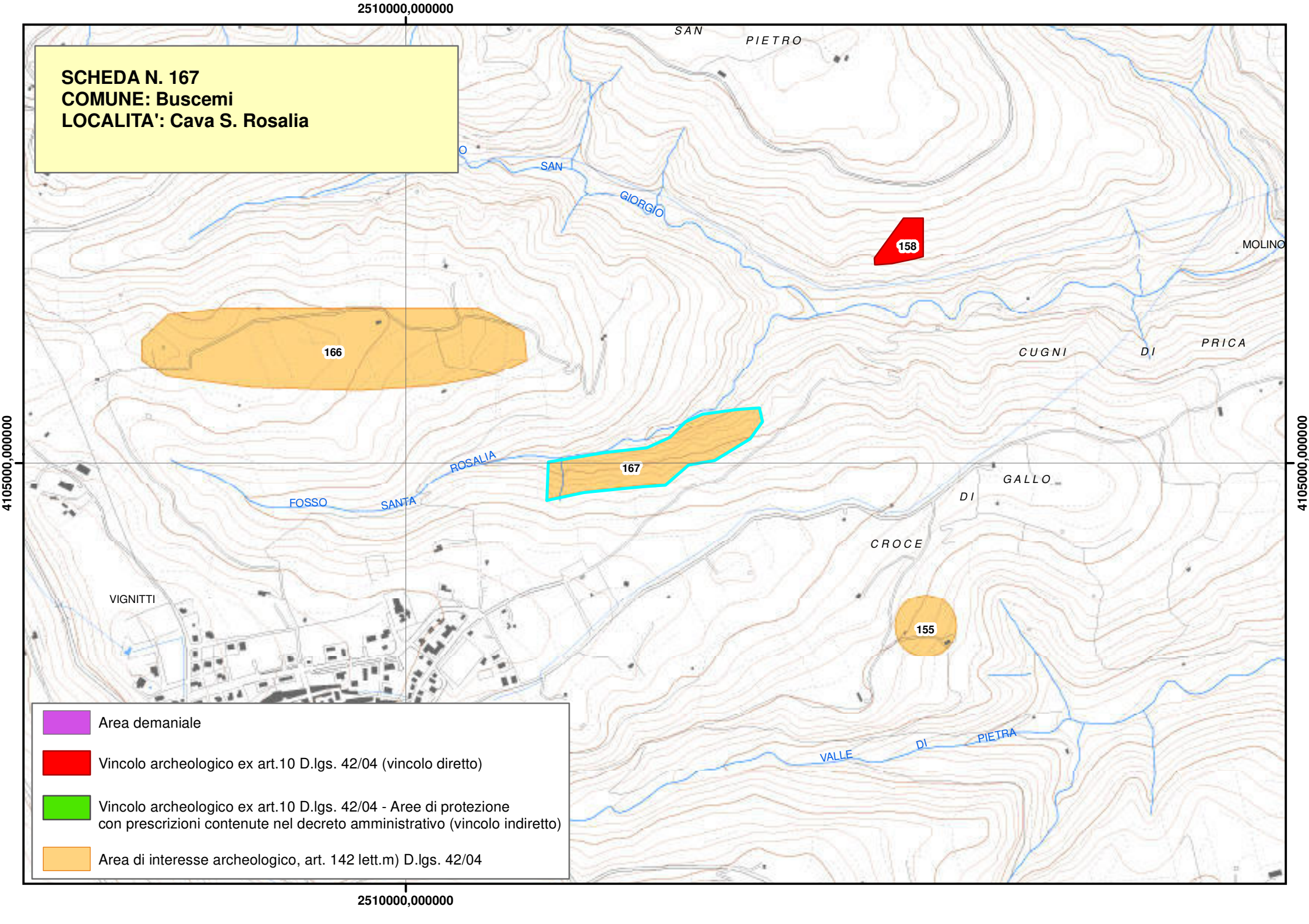
2510000,000000
4105000,000000
SCHEDA N. 167
COMUNE: Buscemi
LOCALITA': Cava S. Rosalia
SAN
PIETRO
SAN
GIORGIO
158
MOLINO
166
CUGNI
DI
PRICA
167
ROSALIA
FOSSO
SANTA
GALLO
DI
CROCE
VIGNITTI
155
VALLE
DI
PIETRA
Area demaniale
Vincolo archeologico ex art.10 D.lgs. 42/04 (vincolo diretto)
Vincolo archeologico ex art.10 D.lgs. 42/04 - Aree di protezione
con prescrizioni contenute nel decreto amministrativo (vincolo indiretto)
Area di interesse archeologico, art. 142 lett.m) D.lgs. 42/04

Piano Paesistico della Provincia di Siracusa

Beni Archeologici

Area Soprintendenza Beni Culturali Ambientali
Servizio I
SIRACUSA

Regione Siciliana

Assessorato dei Beni Culturali e Ambientali
e della Pubblica Istruzione

N. scheda	168
Ente Schedatore	89 SBCA SR
Localizzazione	
Provincia	Siracusa
Comuni interessati	Buscemi
Località	Guffari - Contessa di Sotto
Ambito/i	17
Unità di paesaggio	
Compilazione	
Data	23/01/2006
Nome compilatore	Soprintendenza di SR
Ruolo compilatore	
Denominazione	
A2	
Periodo	
Descrizione del bene	
Necropoli preistorica - insediamento ipogeico.	
Decreto istitutivo	
Verbali	
Caratteristiche	
Tipo di vincolo	Di interesse archeologico, suscettibile di vincolo.
Ente gestore / Proprietà	Privata

Contesto ambientale	
Osservazioni	
Necropoli preistorica di età castellucciana; ambiente ipogeico, più altri ingrottamenti; piccolo insediamento rupestre di età paleocristiana e bizantina.	
Pubblicazioni in GURS	
Albo Pretorio	
Documenti acquisiti	
Riferimenti topografici	
IGM f. 273 II NE	
Coordinate geografiche	
Coord. piana est	2505022,94119214
Coord. piana nord	4106331,45089982
Superficie	
69512,1515707375	
Notizie storiche relative al bene	
Fonti bibliografiche	
Fonti iconografiche	
Fonti archivistiche	

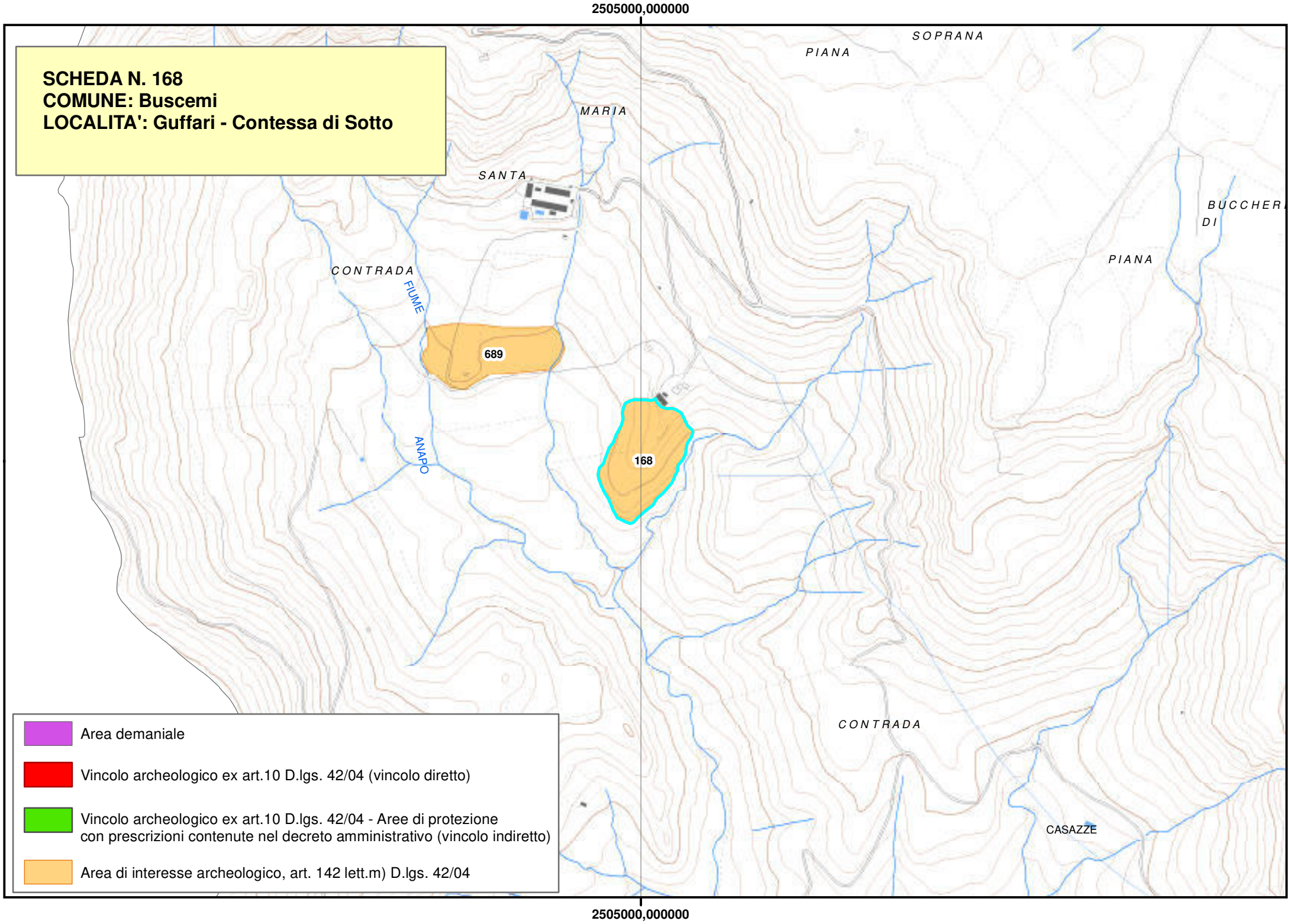
2505000,000000
SCHEDA N. 168
COMUNE: Buscemi
LOCALITA': Guffari - Contessa di Sotto
SOPRANA
PIANA
MARIA
SANTA
BUCCHERI
DI
PIANA
CONTRADA
FIUME
689
168
ANAPO
CONTRADA
CASAZZE
Area demaniale
Vincolo archeologico ex art.10 D.lgs. 42/04 (vincolo diretto)
Vincolo archeologico ex art.10 D.lgs. 42/04 - Aree di protezione
con prescrizioni contenute nel decreto amministrativo (vincolo indiretto)
Area di interesse archeologico, art. 142 lett.m) D.lgs. 42/04
2505000,000000

Piano Paesistico della Provincia di Siracusa

Regione Siciliana

Beni Archeologici

Area Soprintendenza Beni Culturali Ambientali
Servizio I
SIRACUSA

Assessorato dei Beni Culturali e Ambientali
e della Pubblica Istruzione

N. scheda	169
Ente Schedatore	89 SBCA SR
Localizzazione	
Provincia	Siracusa
Comuni interessati	Cassaro
Località	Cozzo Nitta
Ambito/i	17
Unità di paesaggio	
Compilazione	
Data	23/01/2006
Nome compilatore	Soprintendenza di SR
Ruolo compilatore	
Denominazione	
A2.1	
Periodo	
Descrizione del bene	
Grottone bizantino.	
Decreto istitutivo	
Verbali	
Caratteristiche	
Tipo di vincolo	Di interesse archeologico, suscettibile di vincolo.
Ente gestore / Proprietà	Privata

Contesto ambientale	
Osservazioni	
Grottone bizantino in parte adibito a palmento.	
Pubblicazioni in GURS	
Albo Pretorio	
Documenti acquisiti	
Riferimenti topografici	
IGM f. 273 III NE	
Coordinate geografiche	
Coord. piana est	2513074,31667717
Coord. piana nord	4106594,88970652
Superficie	
38857,671417595	
Notizie storiche relative al bene	
Fonti bibliografiche	
Fonti iconografiche	
Fonti archivistiche	

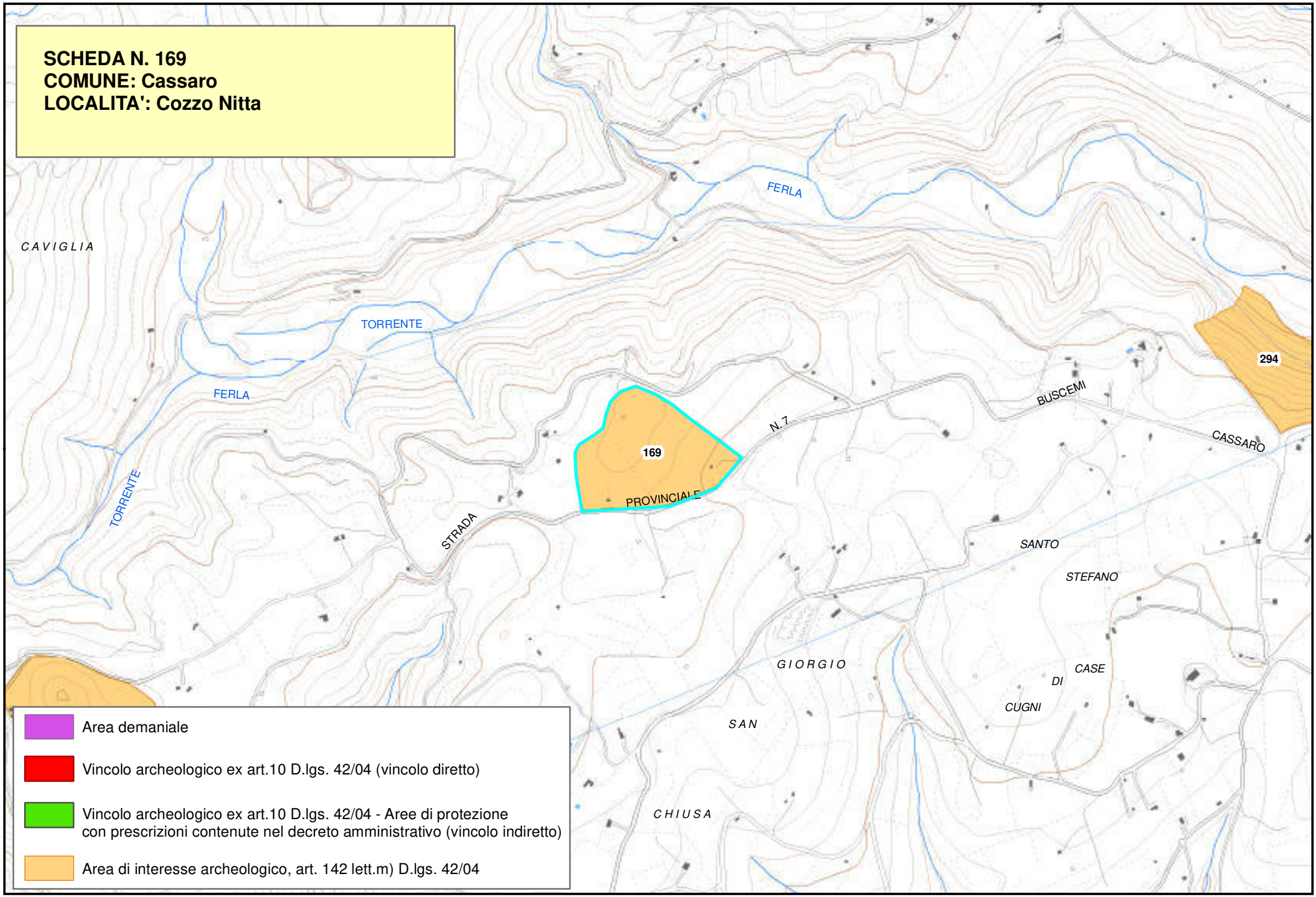
SCHEDA N. 169
COMUNE: Cassaro
LOCALITA': Cozzo Nitta
FERLA
CAVIGLIA
TORRENTE
FERLA
TORRENTE
169
294
N.7
BUSCEMI
CASSARO
PROVINCIALE
STRADA
SANTO
STEFANO
GIORGIO
CASE
DI
CUGNI
SAN
CHIUSA
Area demaniale
Vincolo archeologico ex art.10 D.lgs. 42/04 (vincolo diretto)
Vincolo archeologico ex art.10 D.lgs. 42/04 - Aree di protezione
con prescrizioni contenute nel decreto amministrativo (vincolo indiretto)
Area di interesse archeologico, art. 142 lett.m) D.lgs. 42/04

Piano Paesistico della Provincia di Siracusa

Regione Siciliana

Beni Archeologici

Area Soprintendenza Beni Culturali Ambientali
Servizio I
SIRACUSA

Assessorato dei Beni Culturali e Ambientali
e della Pubblica Istruzione

N. scheda	170
Ente Schedatore	89 SBCA SR
Localizzazione	
Provincia	Siracusa
Comuni interessati	Cassaro
Località	Cozzo Bianco
Ambito/i	17
Unità di paesaggio	
Compilazione	
Data	23/01/2006
Nome compilatore	Soprintendenza di SR
Ruolo compilatore	
Denominazione	
A2.1	
Periodo	
Descrizione del bene	
Grottone bizantino.	
Decreto istitutivo	
Verbali	
Caratteristiche	
Tipo di vincolo	Di interesse archeologico, suscettibile di vincolo.
Ente gestore / Proprietà	Privata

Contesto ambientale	
Osservazioni	
Grottone bizantino con nicchie concave sulla parete del fondo e di sinistra forse con anticella scoperta.	
Pubblicazioni in GURS	
Albo Pretorio	
Documenti acquisiti	
Riferimenti topografici	
IGM f. 273 II NE	
Coordinate geografiche	
Coord. piana est	2512150,50295441
Coord. piana nord	4106021,69059438
Superficie	
14657,7520849074	
Notizie storiche relative al bene	
Fonti bibliografiche	
Fonti iconografiche	
Fonti archivistiche	

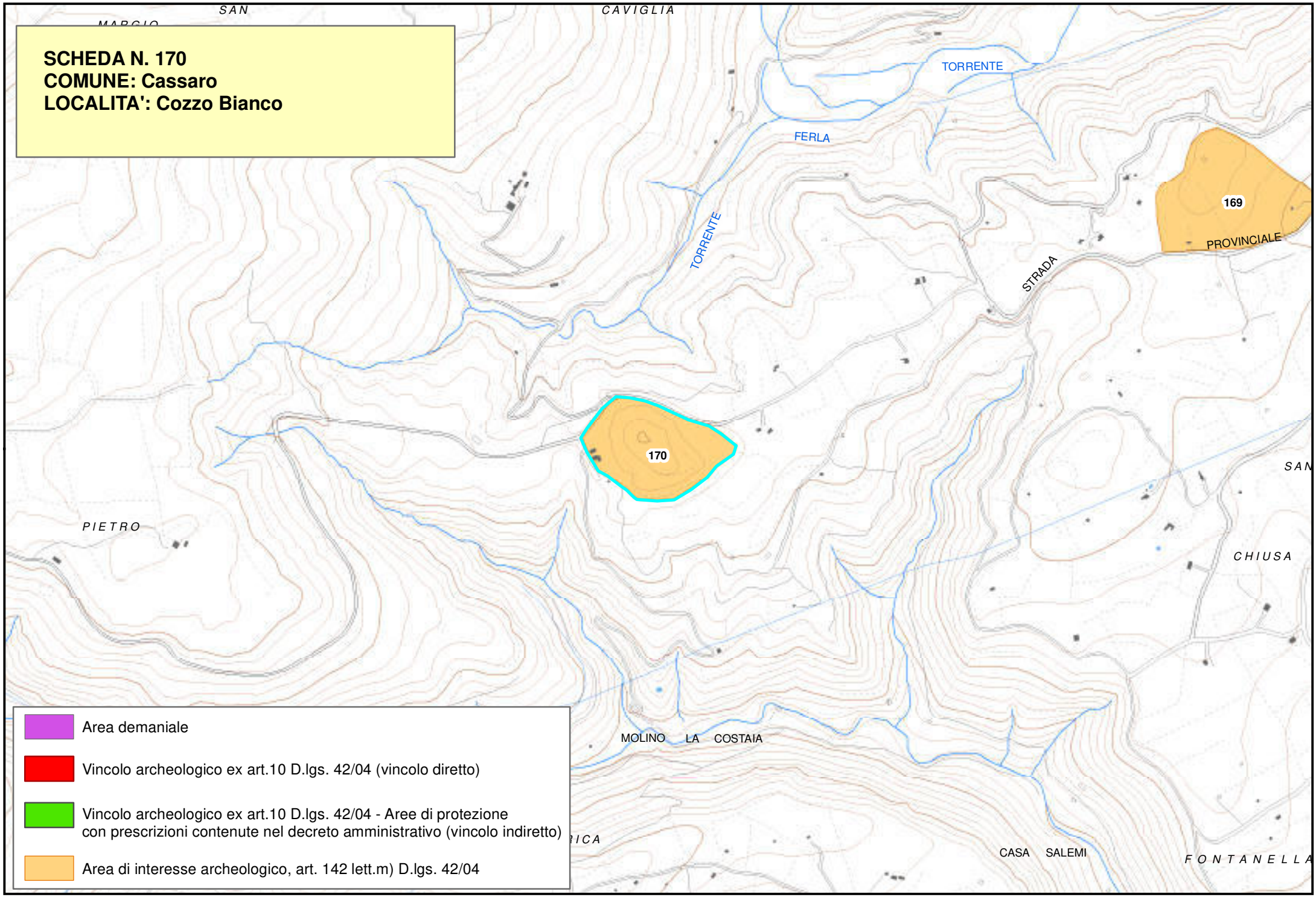
SCHEDA N. 170
COMUNE: Cassaro
LOCALITA': Cozzo Bianco
SAN
CAVIGLIA
TORRENTE
FERLA
TORRENTE
169
PROVINCIALE
STRADA
170
PIETRO
CHIUSA
MOLINO LA COSTAIA
CASA SALEMI
FONTANELLA
Area demaniale
Vincolo archeologico ex art.10 D.lgs. 42/04 (vincolo diretto)
Vincolo archeologico ex art.10 D.lgs. 42/04 - Aree di protezione con prescrizioni contenute nel decreto amministrativo (vincolo indiretto)
Area di interesse archeologico, art. 142 lett.m) D.lgs. 42/04

Piano Paesistico della Provincia di Siracusa

Beni Archeologici

Area Soprintendenza Beni Culturali Ambientali
Servizio I
SIRACUSA

Regione Siciliana

Assessorato dei Beni Culturali e Ambientali
e della Pubblica Istruzione

N. scheda	171
Ente Schedatore	89 SBCA SR
Localizzazione	
Provincia	Siracusa
Comuni interessati	Portopalo di Capo Passero
Località	Scalo Mandre - Tonnara Vecchia
Ambito/i	17
Unità di paesaggio	
Compilazione	
Data	23/01/2006
Nome compilatore	Soprintendenza di SR
Ruolo compilatore	
Denominazione	
A2.6. Stabilimento per la lavorazione del pesce	
Periodo	
Età Ellenistico – romana	
Descrizione del bene	
Complesso di vasche quadrate in muratura, con pavimentazione fatta di malta, ciottoli e cocciopesto; alcune presentano al centro una concavità che funge da vaschetta di decantazione. Erano usate per la stagionatura del tonno. Complesso di vasche circolari a sezione conica costruite con vari strati di malta friabile e forse utilizzate per la preparazione del garum. Alle spalle delle vasche e lungo la costa, un ambiente pavimentato, forse una volta riparato da una tettoia, dove si sono trovati resti di lavorazione del pesce. Numerosi frammenti di anfore, di sigillata africana e di monete del III-IV sec. d.C.	

In prossimità muretti a secco a delimitare ambienti di età ellenistica. In una delle vasche circolari è stato rinvenuto un tesoretto di 325 monete in bronzo della seconda metà del IV sec. d.C.
Decreto istitutivo
D.A.//1985/05/13//n.1037; D.A.//1988/09/30//n.2332
Verbali

Caratteristiche	
Tipo di vincolo	L.1089/1939/artt. 1, 3, 21
Ente gestore / Proprietà	Militare e privata

Contesto ambientale
Osservazioni
Orsi, in seguito a sue perlustrazioni nel territorio, riferisce che “a Portopalo fino a un secolo addietro erano evidenti i ruderi di un borgo antico” poi cancellato dai vigneti eccetto un piccolo gruppo in riva al mare.
Pubblicazioni in GURS
Albo Pretorio
Documenti acquisiti
Riferimenti topografici
IGM f. 277 III S.E.

Coordinate geografiche	
Coord. piana est	2532404,81354785
Coord. piana nord	4059941,21173889
Superficie	
22347,7778388315	
Notizie storiche relative al bene	
Fonti bibliografiche	
P. Orsi, in N. Sc. 1898, p.36 G. Bacci, Portopalo. (1981-1983). Antica tonnara, “Kokalos” XXX- XXXII , 1984-85, II, 2, pp.716-721 B. Basile, Stabilimenti per la lavorazione del pesce lungo le coste siracusane: Vendicari e Portopalo, in “Atti della V Rassegna di archeologia subacquea”, Giardini di Naxos1990, pp.55-86	
Fonti iconografiche	
Fonti archivistiche	

SCHEDA N. 171
COMUNE: Portopalo di Capo Passero
LOCALITA': Scalo Mandre - Tonnara Vecchia

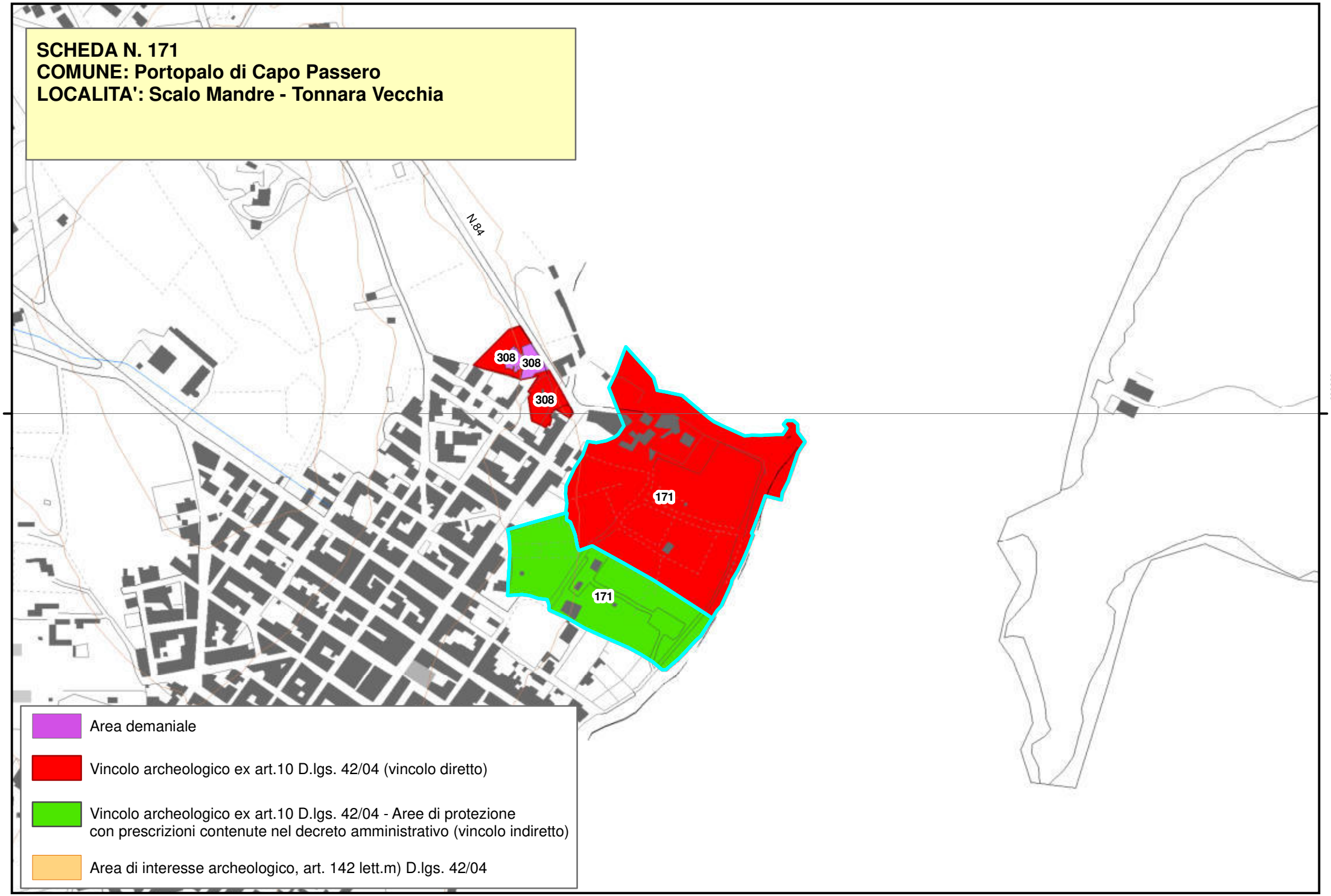

Area demaniale

Vincolo archeologico ex art.10 D.lgs. 42/04 (vincolo diretto)

Vincolo archeologico ex art.10 D.lgs. 42/04 - Aree di protezione con prescrizioni contenute nel decreto amministrativo (vincolo indiretto)

Area di interesse archeologico, art. 142 lett.m) D.lgs. 42/04

Piano Paesistico della Provincia di Siracusa

Regione Siciliana

Beni Archeologici

Area Soprintendenza Beni Culturali Ambientali
Servizio I
SIRACUSA

Assessorato dei Beni Culturali e Ambientali
e della Pubblica Istruzione

N. scheda	173
Ente Schedatore	89 SBCA SR
Localizzazione	
Provincia	Siracusa
Comuni interessati	Sortino
Località	Braria
Ambito/i	17
Unità di paesaggio	
Compilazione	
Data	24/01/2006
Nome compilatore	Soprintendenza di SR
Ruolo compilatore	
Denominazione	
A2.5	
Periodo	
Descrizione del bene	
Insediamento e necropoli ellenistici.	
Decreto istitutivo	
Verbali	
Caratteristiche	
Tipo di vincolo	Di interesse archeologico, suscettibile di vincolo.
Ente gestore / Proprietà	

Contesto ambientale	
Osservazioni	
Tracce di mura affioranti, abbondanti frammenti fittili superficiali e piccola necropoli con tombe a fossa.	
Pubblicazioni in GURS	
Albo Pretorio	
Documenti acquisiti	
Riferimenti topografici	
IGM f. 274 III N.O.	
Coordinate geografiche	
Coord. piana est	2525858,02525216
Coord. piana nord	4112669,80658274
Superficie	
111294,095685341	
Notizie storiche relative al bene	
Fonti bibliografiche	
Fonti iconografiche	
Fonti archivistiche	

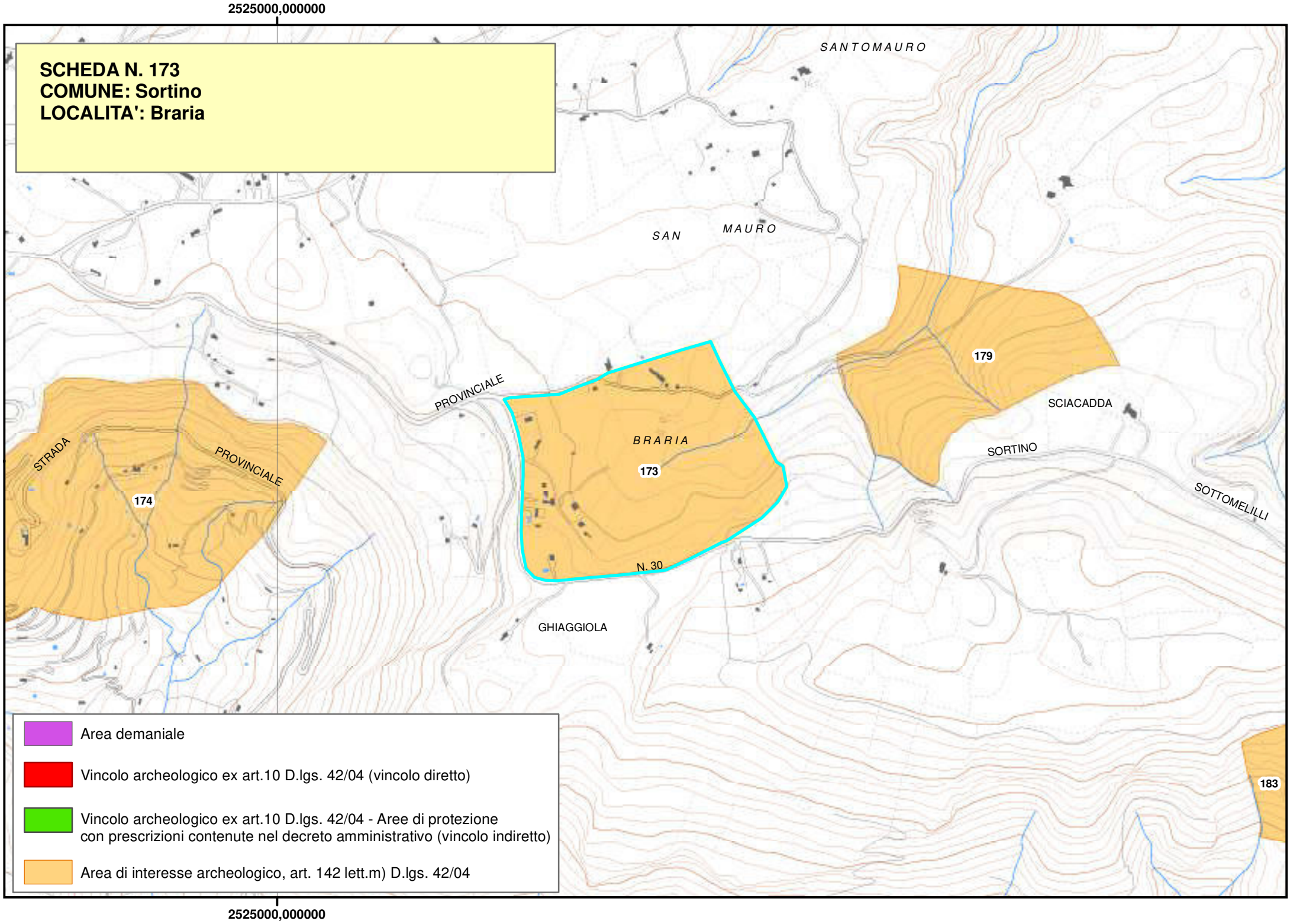
2525000,000000
SCHEDA N. 173
COMUNE: Sortino
LOCALITA': Braria
SANTOMAURO
SAN MAURO
PROVINCIALE
BRARIA
173
179
SCIACADDA
SORTINO
SOTTOMELILLI
STRADA
PROVINCIALE
174
N. 30
GHIAGGIOLA
183
Area demaniale
Vincolo archeologico ex art.10 D.lgs. 42/04 (vincolo diretto)
Vincolo archeologico ex art.10 D.lgs. 42/04 - Aree di protezione con prescrizioni contenute nel decreto amministrativo (vincolo indiretto)
Area di interesse archeologico, art. 142 lett.m) D.lgs. 42/04
2525000,000000

Piano Paesistico della Provincia di Siracusa

Regione Siciliana

Beni Archeologici

Area Soprintendenza Beni Culturali Ambientali
Servizio I
SIRACUSA

Assessorato dei Beni Culturali e Ambientali
e della Pubblica Istruzione

N. scheda	174
Ente Schedatore	89 SBCA SR
Localizzazione	
Provincia	Siracusa
Comuni interessati	Sortino
Località	Costa Giardini
Ambito/i	17
Unità di paesaggio	
Compilazione	
Data	24/01/2006
Nome compilatore	Soprintendenza di SR
Ruolo compilatore	
Denominazione	
A2.2	
Periodo	
Descrizione del bene	
Necropoli cristiana.	
Decreto istitutivo	
Verbali	
Caratteristiche	
Tipo di vincolo	Di interesse archeologico, suscettibile di vincolo.
Ente gestore / Proprietà	

Contesto ambientale	
Osservazioni	
Piccola necropoli con ipogei ad arcosoli.	
Pubblicazioni in GURS	
Albo Pretorio	
Documenti acquisiti	
Riferimenti topografici	
IGM f. 274 III N.O.	
Coordinate geografiche	
Coord. piana est	2524642,47745787
Coord. piana nord	4112491,25828458
Superficie	
106915,202184316	
Notizie storiche relative al bene	
Fonti bibliografiche	
Fonti iconografiche	
Fonti archivistiche	

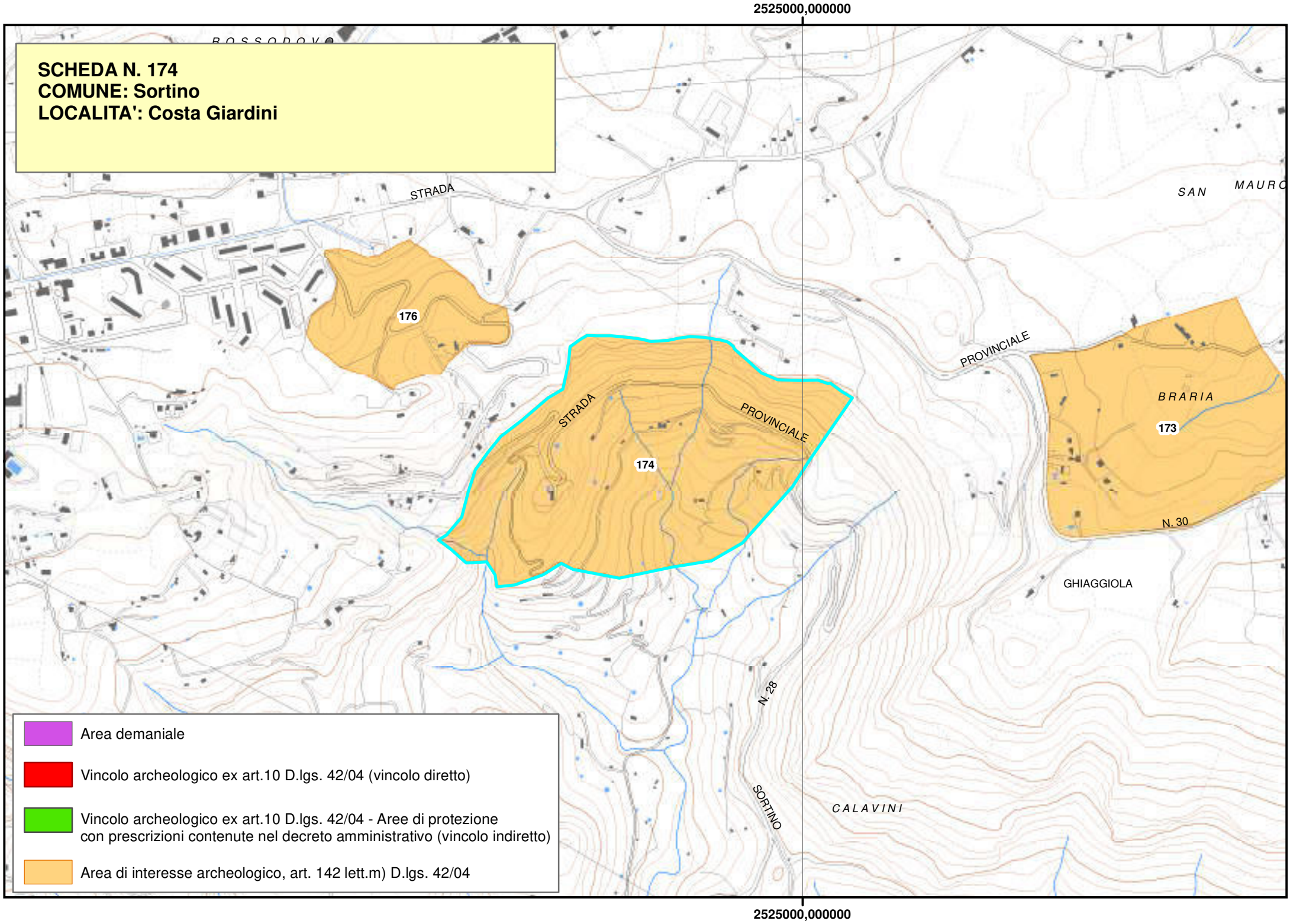
2525000,000000
SCHEDA N. 174
COMUNE: Sortino
LOCALITA': Costa Giardini
STRADA
SAN
MAURO
176
PROVINCIALE
STRADA
PROVINCIALE
174
BRARIA
173
N. 30
GHIAGGIOLA
N. 28
SORTINO
CALAVINI
Area demaniale
Vincolo archeologico ex art.10 D.lgs. 42/04 (vincolo diretto)
Vincolo archeologico ex art.10 D.lgs. 42/04 - Aree di protezione con prescrizioni contenute nel decreto amministrativo (vincolo indiretto)
Area di interesse archeologico, art. 142 lett.m) D.lgs. 42/04
2525000,000000

Piano Paesistico della Provincia di Siracusa

Beni Archeologici

Area Soprintendenza Beni Culturali Ambientali
Servizio I
SIRACUSA

Regione Siciliana

Assessorato dei Beni Culturali e Ambientali
e della Pubblica Istruzione

N. scheda	175
Ente Schedatore	89 SBCA SR
Localizzazione	
Provincia	Siracusa
Comuni interessati	Sortino
Località	Lardia
Ambito/i	17
Unità di paesaggio	
Compilazione	
Data	24/01/2006
Nome compilatore	Soprintendenza di SR
Ruolo compilatore	
Denominazione	
A2.5	
Periodo	
Descrizione del bene	
Necropoli bizantina, insediamento ellenistico romano.	
Decreto istitutivo	
D.A.//1990/07/26//n. 2034	

Verbali	
Caratteristiche	
Tipo di vincolo	L.1039/1939/artt. 1, 2, 3, 4, 21
Ente gestore / Proprietà	Privata
Contesto ambientale	
Osservazioni	
Pubblicazioni in GURS	
Albo Pretorio	
Documenti acquisiti	
Riferimenti topografici	
IGM f. 274 III N.O.	
Coordinate geografiche	
Coord. piana est	2521006,32586699
Coord. piana nord	4113254,67482496
Superficie	
101118,716694314	
Notizie storiche relative al bene	

Diversi ipogei romano-cristiani (IV-V sec.) la maggior parte dei quali inesplorati.Tre esplorati negli scavi del 1989; resti di cocciopesto in situ; edificio e podio di età romana; ampie zone con blocchi e frammenti fittili di età ellenistico - romana (IV sec. a.C. - III-IV sec. d.C.). Necropoli sub divo a fossa ed arcosoli bizantini. Nella zona limitrofa al cocciopesto furono asportati un mosaico e tubature in piombo. Scavi 1898: si accerta nella zona dell'agrumeto la presenza di un complesso culturale databile fra il VI - IX sec. d.C. Fattoria tardo-romana e bizantina.

Fonti bibliografiche

Fonti iconografiche

Fonti archivistiche

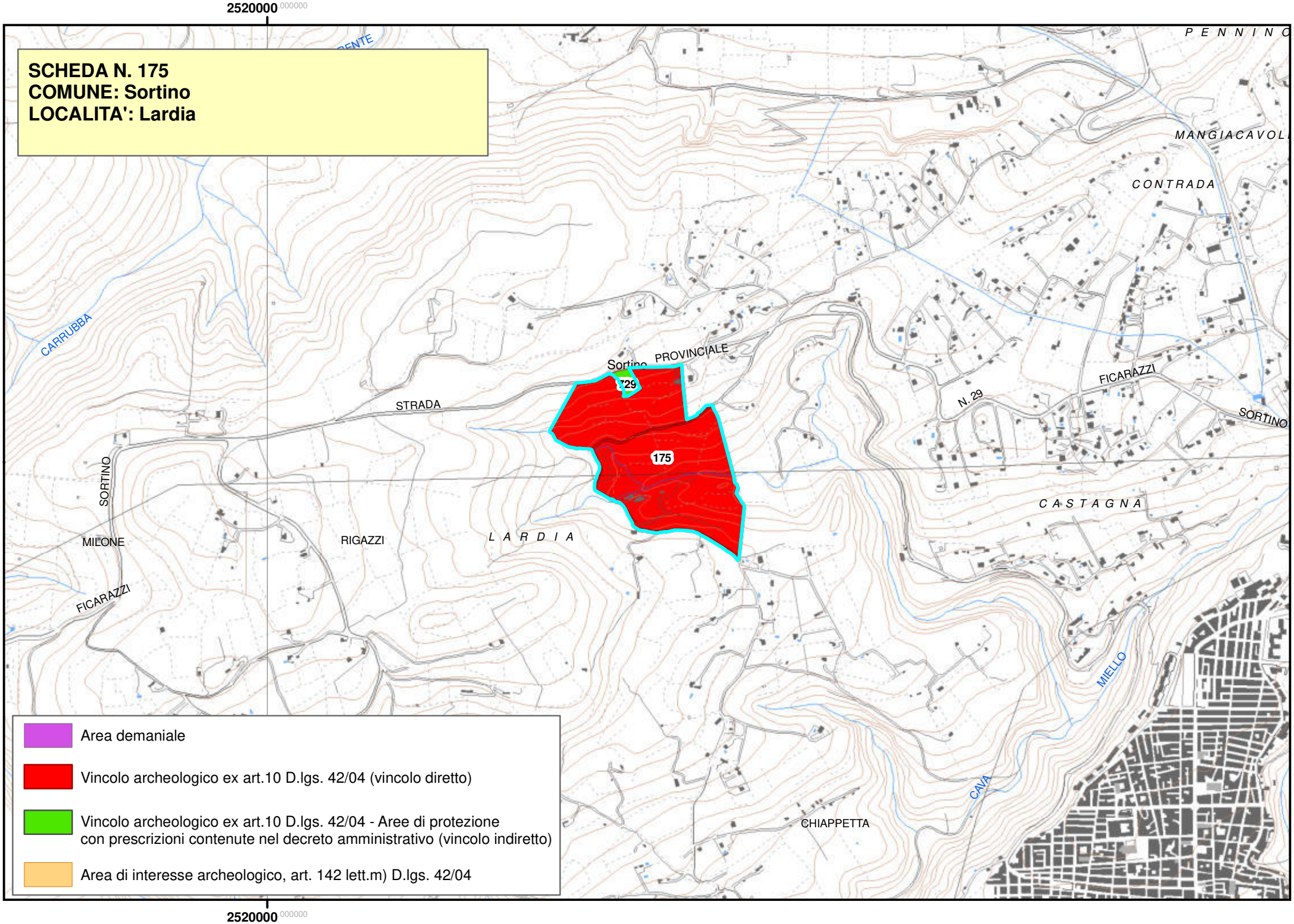
2520000
SCHEDA N. 175
COMUNE: Sortino
LOCALITA': Lardia
PENNINO
MANGIACAVOLI
CONTRADA
CARRUBBA
PROVINCIALE
Sortino
729
STRADA
N. 29
FICARAZZI
SORTINO
175
SORTINO
CASTAGNA
MILONE
RIGAZZI
LARDIA
FICARAZZI
MIELLO
CAVA
CHIAPPETTA
Area demaniale
Vincolo archeologico ex art.10 D.lgs. 42/04 (vincolo diretto)
Vincolo archeologico ex art.10 D.lgs. 42/04 - Aree di protezione con prescrizioni contenute nel decreto amministrativo (vincolo indiretto)
Area di interesse archeologico, art. 142 lett.m) D.lgs. 42/04
2520000

Piano Paesistico della Provincia di Siracusa

Regione Siciliana

Beni Archeologici

Area Soprintendenza Beni Culturali Ambientali
Servizio I
SIRACUSA

Assessorato dei Beni Culturali e Ambientali
e della Pubblica Istruzione

N. scheda	176
Ente Schedatore	89 SBCA SR
Localizzazione	
Provincia	Siracusa
Comuni interessati	Sortino
Località	Monticelli
Ambito/i	17
Unità di paesaggio	
Compilazione	
Data	24/01/2006
Nome compilatore	Soprintendenza di SR
Ruolo compilatore	
Denominazione	
A2.2	
Periodo	
Descrizione del bene	
Necropoli bizantina.	
Decreto istitutivo	
Verbali	
Caratteristiche	
Tipo di vincolo	Di interesse archeologico, suscettibile di vincolo.
Ente gestore / Proprietà	

Contesto ambientale	
Osservazioni	
Pubblicazioni in GURS	
Albo Pretorio	
Documenti acquisiti	
Riferimenti topografici	
IGM f. 274 III N.O.	
Coordinate geografiche	
Coord. piana est	2524080,91028042
Coord. piana nord	4112965,34707113
Superficie	
40032,6435695945	
Notizie storiche relative al bene	
Fonti bibliografiche	
Fonti iconografiche	
Fonti archivistiche	

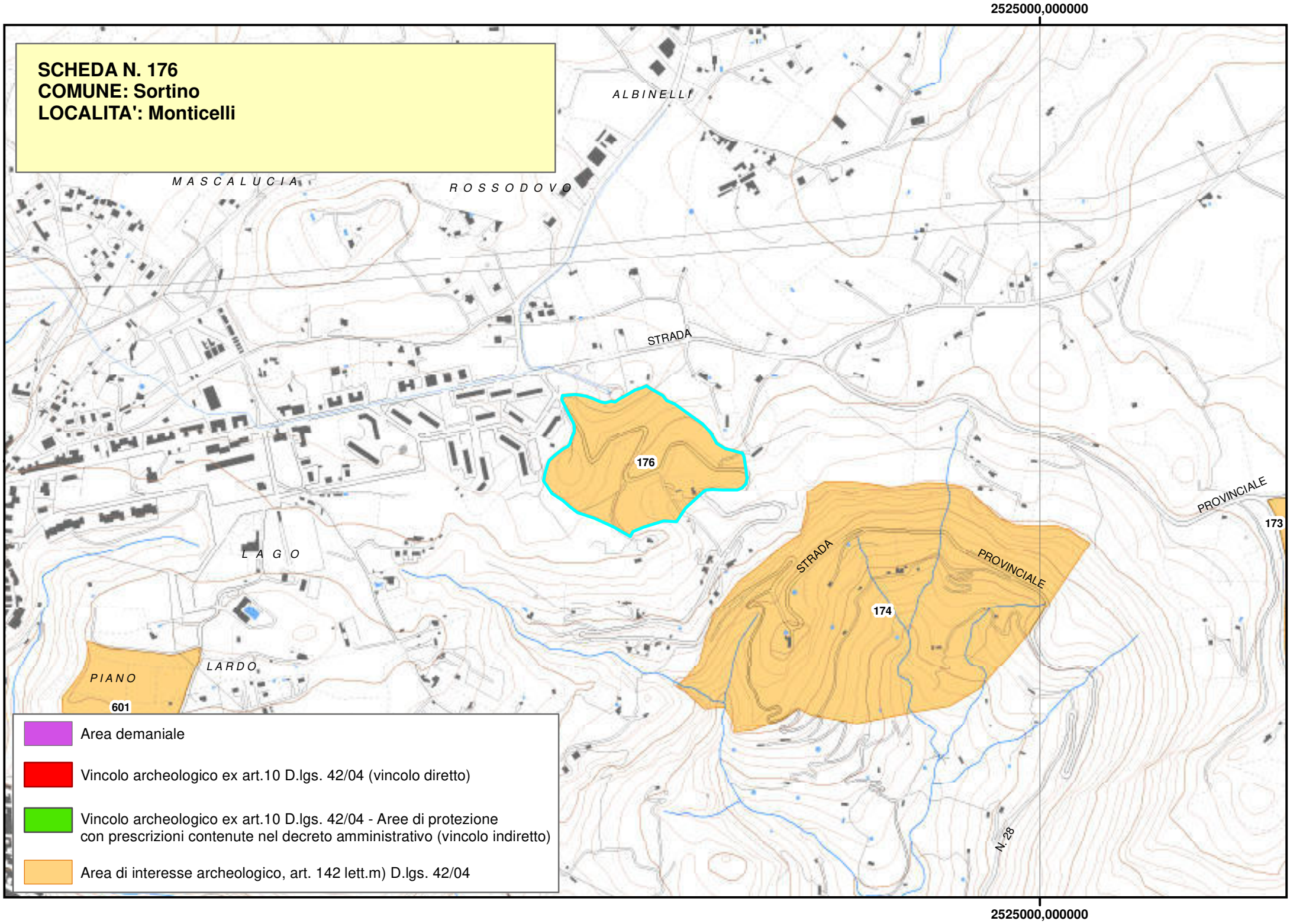
2525000,000000
SCHEDA N. 176
COMUNE: Sortino
LOCALITA': Monticelli
ALBINELLI
MASCALUCIA
ROSSODOVO
STRADA
176
PROVINCIALE
173
STRADA
PROVINCIALE
174
LAGO
LARDO
PIANO
601
N-28
Area demaniale
Vincolo archeologico ex art.10 D.lgs. 42/04 (vincolo diretto)
Vincolo archeologico ex art.10 D.lgs. 42/04 - Aree di protezione con prescrizioni contenute nel decreto amministrativo (vincolo indiretto)
Area di interesse archeologico, art. 142 lett.m) D.lgs. 42/04
2525000,000000

Piano Paesistico della Provincia di Siracusa

Regione Siciliana

Beni Archeologici

Area Soprintendenza Beni Culturali Ambientali
Servizio I
SIRACUSA

Assessorato dei Beni Culturali e Ambientali
e della Pubblica Istruzione

N. scheda	177
Ente Schedatore	89 SBCA SR
Localizzazione	
Provincia	Siracusa
Comuni interessati	Sortino
Località	Neviera di Favara
Ambito/i	17
Unità di paesaggio	
Compilazione	
Data	24/01/2006
Nome compilatore	Soprintendenza di SR
Ruolo compilatore	
Denominazione	
A2.2	
Periodo	
Descrizione del bene	
Necropoli preistorica dell'età del bronzo tardo.	
Decreto istitutivo	
Verbali	
Caratteristiche	
Tipo di vincolo	Di interesse archeologico, suscettibile di vincolo.
Ente gestore / Proprietà	

Contesto ambientale	
Osservazioni	
Piccola necropoli con tombe a grotticelle artificiali a forno.	
Pubblicazioni in GURS	
Albo Pretorio	
Documenti acquisiti	
Riferimenti topografici	
IGM f. 274 III N.O.	
Coordinate geografiche	
Coord. piana est	2516262,43689799
Coord. piana nord	4111459,3529992
Superficie	
98925,5933058683	
Notizie storiche relative al bene	
Fonti bibliografiche	
Fonti iconografiche	
Fonti archivistiche	

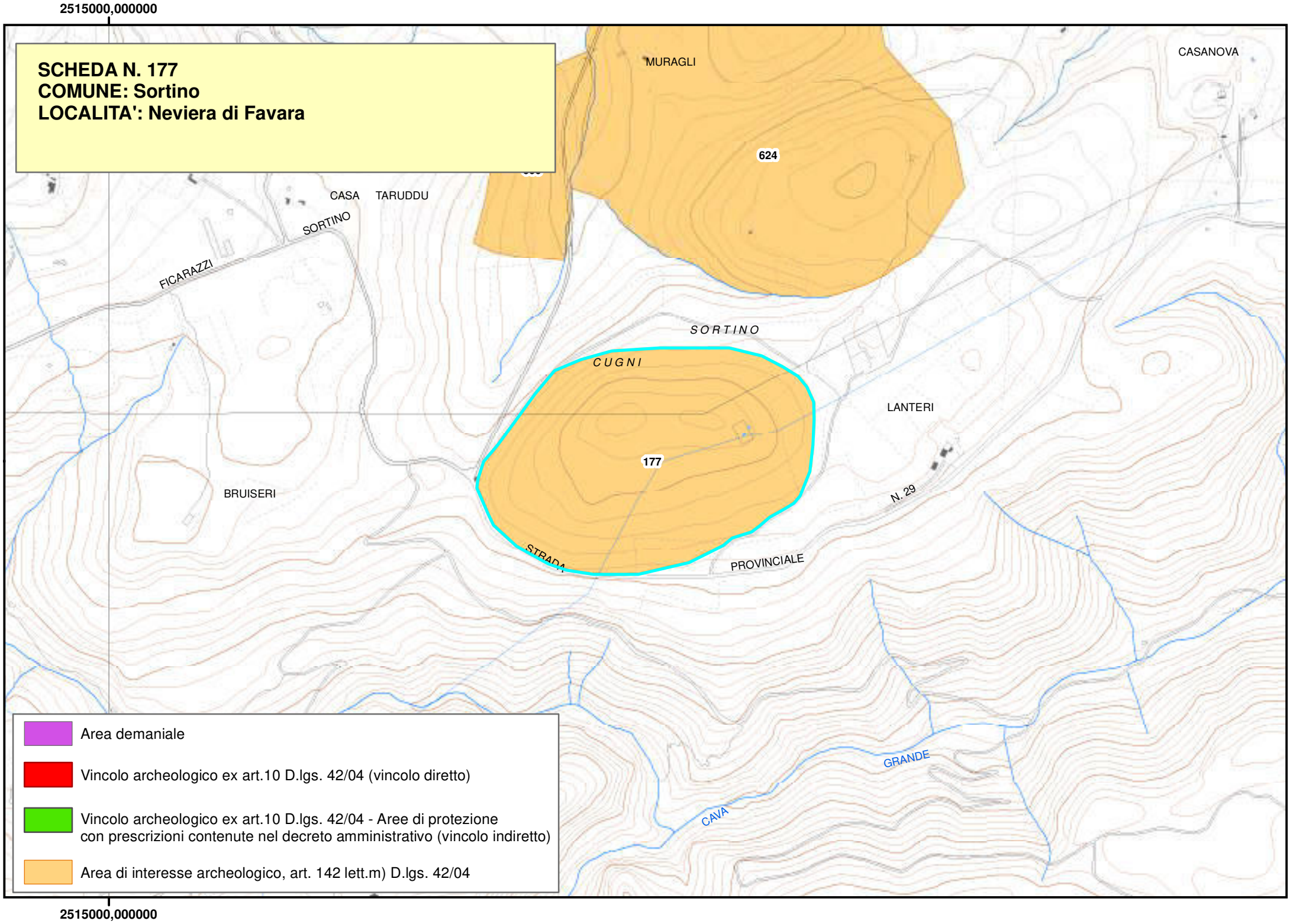
2515000,000000
SCHEDA N. 177
COMUNE: Sortino
LOCALITA': Neviera di Favara
MURAGLI
CASANOVA
624
CASA TARUDDU
SORTINO
FICARAZZI
SORTINO
CUGNI
LANTERI
177
BRUISERI
N. 29
STRADA PROVINCIALE
GRANDE
CAVA
Area demaniale
Vincolo archeologico ex art.10 D.lgs. 42/04 (vincolo diretto)
Vincolo archeologico ex art.10 D.lgs. 42/04 - Aree di protezione con prescrizioni contenute nel decreto amministrativo (vincolo indiretto)
Area di interesse archeologico, art. 142 lett.m) D.lgs. 42/04
2515000,000000

Piano Paesistico della Provincia di Siracusa

Regione Siciliana

Beni Archeologici

Area Soprintendenza Beni Culturali Ambientali
Servizio I
SIRACUSA

Assessorato dei Beni Culturali e Ambientali
e della Pubblica Istruzione

N. scheda	178
Ente Schedatore	89 SBCA SR
Localizzazione	
Provincia	Siracusa
Comuni interessati	Sortino
Località	Rivettazzo
Ambito/i	17
Unità di paesaggio	
Compilazione	
Data	24/01/2006
Nome compilatore	Soprintendenza di SR
Ruolo compilatore	
Denominazione	
A2.5	
Periodo	
Descrizione del bene	
Insediamento e necropoli preistorici dell'età del bronzo recente.	
Decreto istitutivo	
Verbali	
Caratteristiche	
Tipo di vincolo	Di interesse archeologico, suscettibile di vincolo.
Ente gestore / Proprietà	

Contesto ambientale	
Osservazioni	
Pubblicazioni in GURS	
Albo Pretorio	
Documenti acquisiti	
Riferimenti topografici	
IGM f. 274 III N.E.	
Coordinate geografiche	
Coord. piana est	2529496,78804924
Coord. piana nord	4108395,63888295
Superficie	
332698,710723306	
Notizie storiche relative al bene	
Fonti bibliografiche	
L.Bernabò Brea in" Sicilia prima dei greci".	
Fonti iconografiche	
Fonti archivistiche	

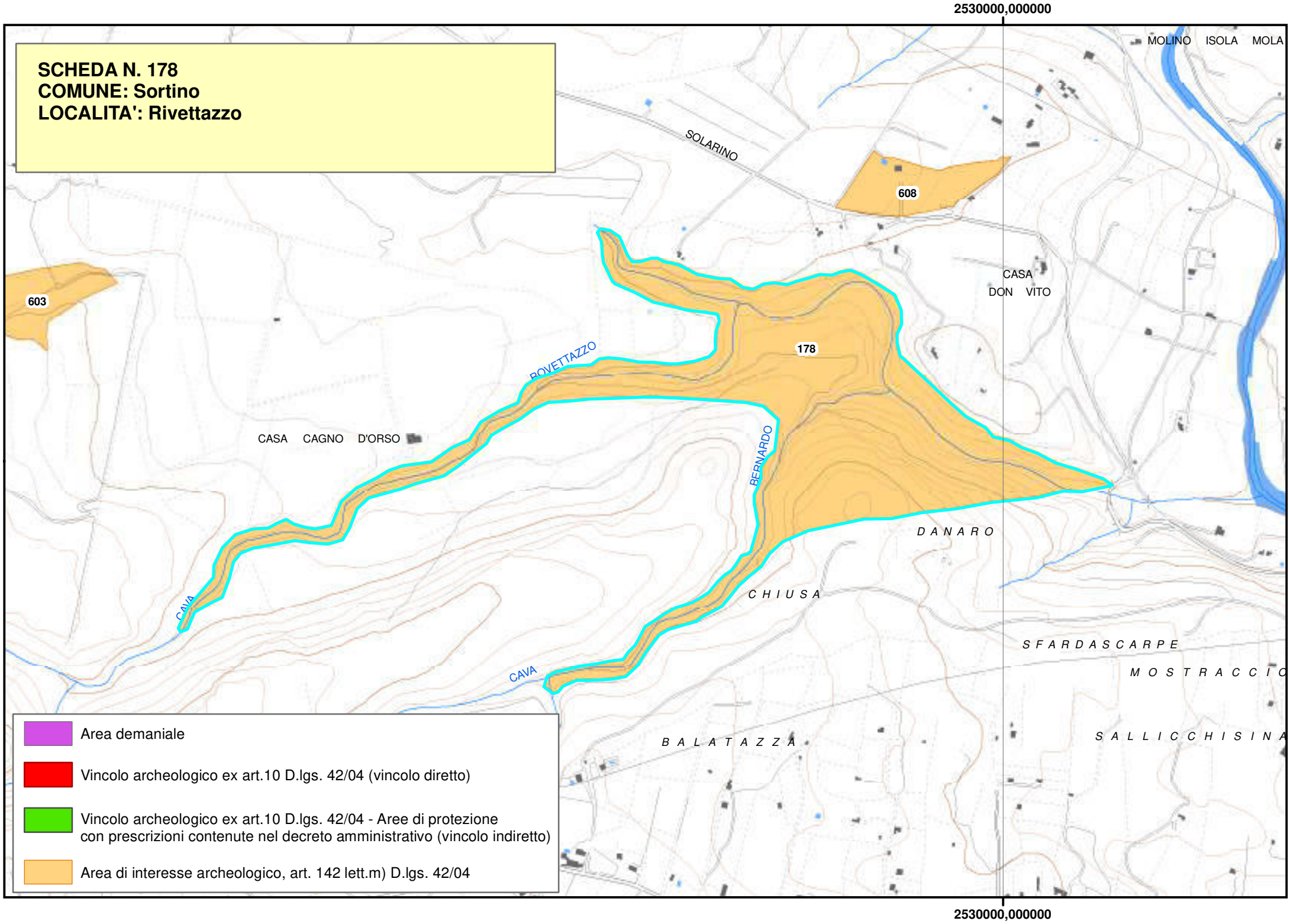
2530000,000000
SCHEDA N. 178
COMUNE: Sortino
LOCALITA': Rivettazzo
MOLINO ISOLA MOLA
SOLARINO
608
603
178
CASA DON VITO
ROVETTAZZO
CASA CAGNO D'ORSO
BERNARDO
DANARO
CHIUSA
CAVA
CAVA
SFARDASCARPE
MOSTRACCIO
BALATAZZA
SALLICCHISINA
Area demaniale
Vincolo archeologico ex art.10 D.lgs. 42/04 (vincolo diretto)
Vincolo archeologico ex art.10 D.lgs. 42/04 - Aree di protezione con prescrizioni contenute nel decreto amministrativo (vincolo indiretto)
Area di interesse archeologico, art. 142 lett.m) D.lgs. 42/04
2530000,000000

Piano Paesistico della Provincia di Siracusa

Regione Siciliana

Beni Archeologici

Area Soprintendenza Beni Culturali Ambientali
Servizio I
SIRACUSA

Assessorato dei Beni Culturali e Ambientali
e della Pubblica Istruzione

N. scheda	179
Ente Schedatore	89 SBCA SR
Localizzazione	
Provincia	Siracusa
Comuni interessati	Sortino
Località	San Mauro
Ambito/i	17
Unità di paesaggio	
Compilazione	
Data	24/01/2006
Nome compilatore	Soprintendenza di SR
Ruolo compilatore	
Denominazione	
A1	
Periodo	
Descrizione del bene	
Abitato romano e necropoli bizantina.	
Decreto istitutivo	
Verbali	
Caratteristiche	
Tipo di vincolo	Di interesse archeologico, suscettibile di vincolo.
Ente gestore / Proprietà	

Contesto ambientale	
Osservazioni	
Necropoli bizantina con tombe ad arcosolio e insediamento di età imperiale romana.	
Pubblicazioni in GURS	
Albo Pretorio	
Documenti acquisiti	
Riferimenti topografici	
IGM f. 274 III N.O.	
Coordinate geografiche	
Coord. piana est	2526470,35365198
Coord. piana nord	4112929,0743452
Superficie	
148960,169813291	
Notizie storiche relative al bene	
Fonti bibliografiche	
Fonti iconografiche	
Fonti archivistiche	

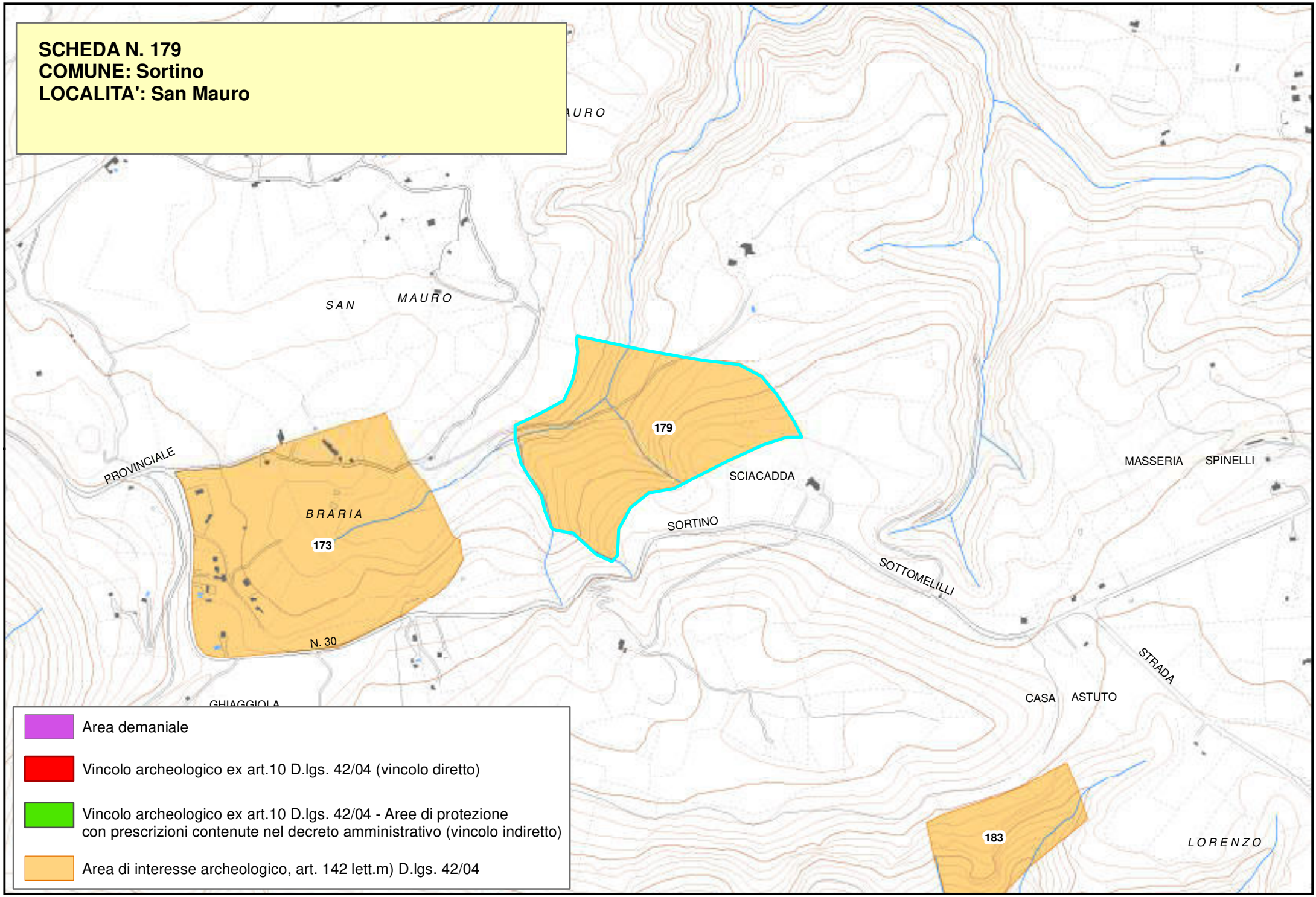
SCHEDA N. 179
COMUNE: Sortino
LOCALITA': San Mauro
SAN MAURO
179
SCIACADDA
MASSERIA SPINELLI
PROVINCIALE
BRARIA
173
SORTINO
SOTTOMELILLI
N. 30
STRADA
CASA ASTUTO
183
LORENZO
Area demaniale
Vincolo archeologico ex art.10 D.lgs. 42/04 (vincolo diretto)
Vincolo archeologico ex art.10 D.lgs. 42/04 - Aree di protezione con prescrizioni contenute nel decreto amministrativo (vincolo indiretto)
Area di interesse archeologico, art. 142 lett.m) D.lgs. 42/04

Piano Paesistico della Provincia di Siracusa

Regione Siciliana

Beni Archeologici

Area Soprintendenza Beni Culturali Ambientali
Servizio I
SIRACUSA

Assessorato dei Beni Culturali e Ambientali
e della Pubblica Istruzione

N. scheda	180
Ente Schedatore	89 SBCA SR
Localizzazione	
Provincia	Siracusa
Comuni interessati	Sortino
Località	Cava Rasso
Ambito/i	17
Unità di paesaggio	
Compilazione	
Data	24/01/2006
Nome compilatore	Soprintendenza di SR
Ruolo compilatore	
Denominazione	
A3	
Periodo	
Descrizione del bene	
Grotta, chiesetta di Santa Sofia.	
Decreto istitutivo	
Verbali	
Caratteristiche	
Tipo di vincolo	Di interesse archeologico, suscettibile di vincolo.
Ente gestore / Proprietà	

Contesto ambientale	
Osservazioni	
Grotta naturale riadattata con vestibolo in muratura a volta ogivale. Sul fondo tracce di altare e nicchia.	
Pubblicazioni in GURS	
Albo Pretorio	
Documenti acquisiti	
Riferimenti topografici	
IGM f. 274 III N.O.	
Coordinate geografiche	
Coord. piana est	2521570,31002083
Coord. piana nord	4111577,22287656
Superficie	
45445,639630388	
Notizie storiche relative al bene	
Fonti bibliografiche	
Messina,"le Chiese rupestri".	
Fonti iconografiche	
Fonti archivistiche	

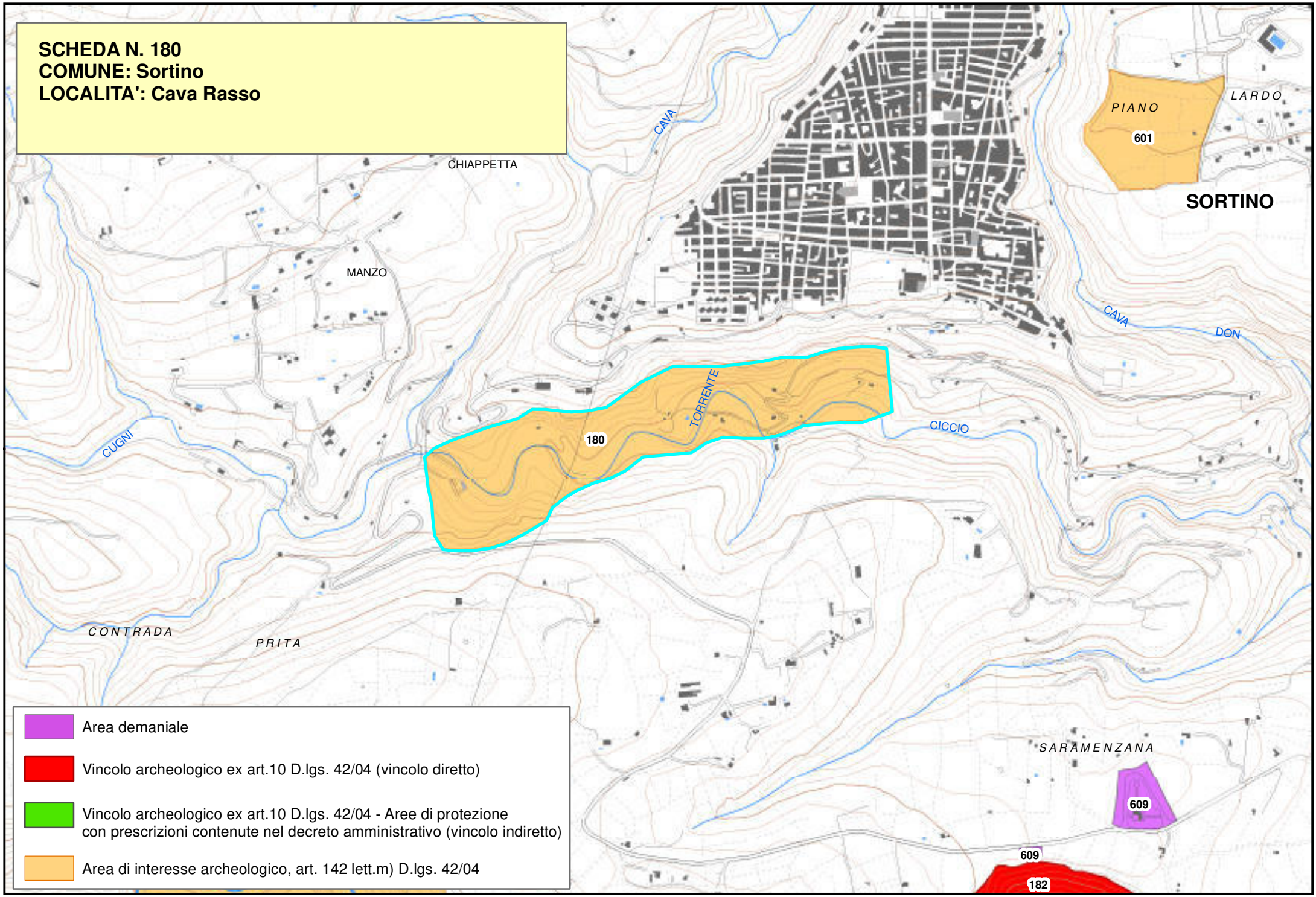
SCHEDA N. 180
COMUNE: Sortino
LOCALITA': Cava Rasso
CHIAPPETTA
MANZO
CAVA
PIANO
LARDO
601
SORTINO
CAVA
DON
TORRENTE
180
CICCIO
CUGNI
CONTRADA
PRITA
SARAMENZANA
609
609
182
Area demaniale
Vincolo archeologico ex art.10 D.lgs. 42/04 (vincolo diretto)
Vincolo archeologico ex art.10 D.lgs. 42/04 - Aree di protezione
con prescrizioni contenute nel decreto amministrativo (vincolo indiretto)
Area di interesse archeologico, art. 142 lett.m) D.lgs. 42/04

Piano Paesistico della Provincia di Siracusa

Beni Archeologici

Area Soprintendenza Beni Culturali Ambientali
Servizio I
SIRACUSA

Regione Siciliana

Assessorato dei Beni Culturali e Ambientali
e della Pubblica Istruzione

N. scheda	181
Ente Schedatore	89 SBCA SR
Localizzazione	
Provincia	Siracusa
Comuni interessati	Sortino
Località	Giarranauti
Ambito/i	17
Unità di paesaggio	
Compilazione	
Data	24/01/2006
Nome compilatore	Soprintendenza di SR
Ruolo compilatore	
Denominazione	
A2.5	
Periodo	
Descrizione del bene	
Insediamento di età tardo romana.	
Decreto istitutivo	
Verbali	
Caratteristiche	
Tipo di vincolo	L.1089/1939
Ente gestore / Proprietà	Demanio forestale
Contesto ambientale	

Osservazioni
Chiesetta con abside a unica navata; otto abitazioni dislocate intorno alla Chiesetta conceria a cielo aperto, con vasche comunicanti su due livelli; arcosoli IV-VI sec. a.C. (scavo 1987-88).
Pubblicazioni in GURS
Albo Pretorio
Documenti acquisiti
Riferimenti topografici
IGM f. 274 III N.O.
Coordinate geografiche

Coord. piana est	2518778,05634454
Coord. piana nord	4109834,06369147

Superficie
434855,63960281
Notizie storiche relative al bene
Fonti bibliografiche
Fonti iconografiche
Fonti archivistiche

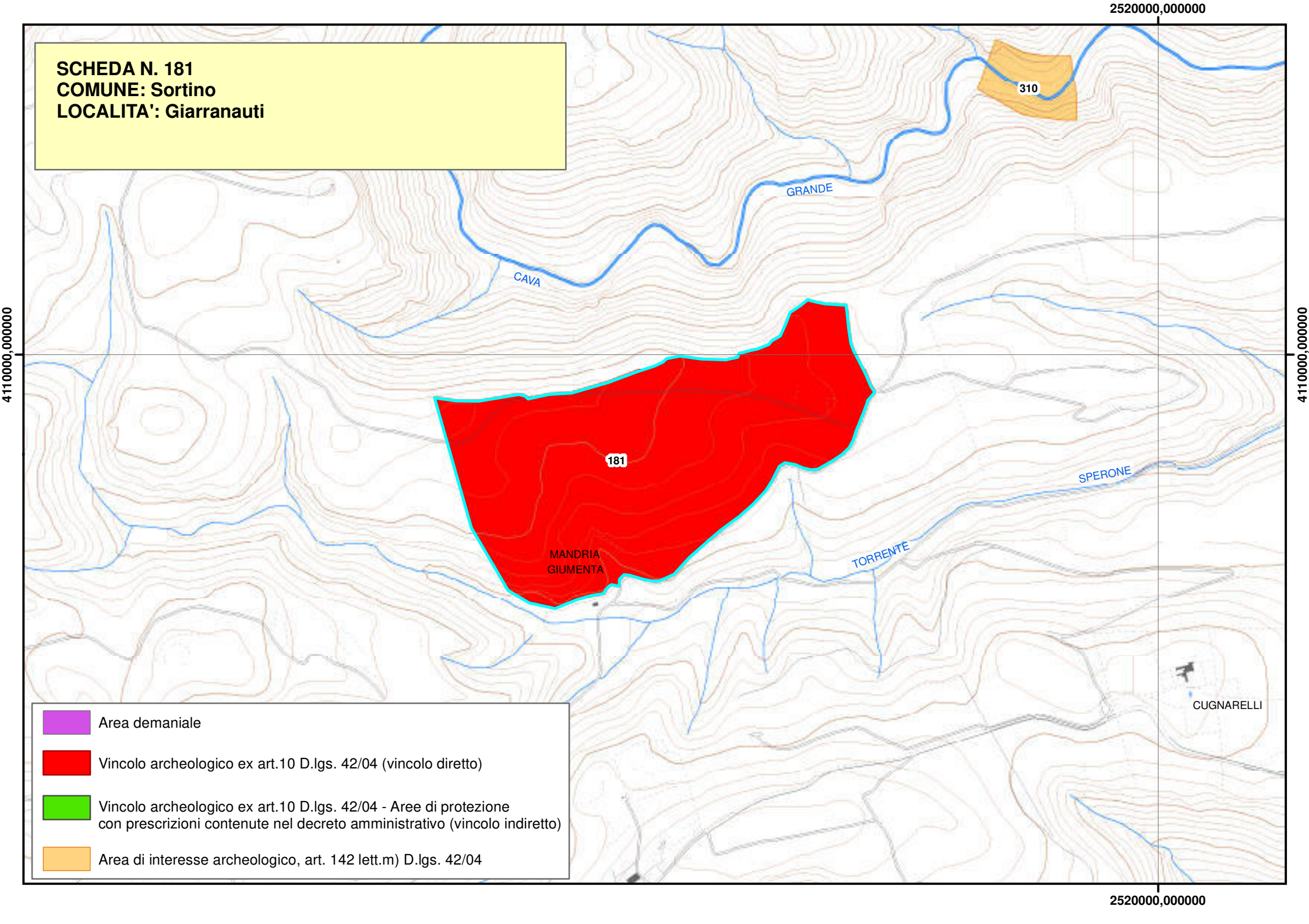
SCHEDA N. 181
COMUNE: Sortino
LOCALITA': Giarranauti
2520000,000000
4110000,000000
310
GRANDE
CAVA
181
SPERONE
TORRENTE
MANDRIA
GIUMENTA
CUGNARELLI
Area demaniale
Vincolo archeologico ex art.10 D.lgs. 42/04 (vincolo diretto)
Vincolo archeologico ex art.10 D.lgs. 42/04 - Aree di protezione
con prescrizioni contenute nel decreto amministrativo (vincolo indiretto)
Area di interesse archeologico, art. 142 lett.m) D.lgs. 42/04

Beni Archeologici

Regione Siciliana

Area Soprintendenza Beni Culturali Ambientali
Servizio I
SIRACUSA

Assessorato dei Beni Culturali e Ambientali
e della Pubblica Istruzione

N. scheda	182
Ente Schedatore	89 SBCA SR
Localizzazione	
Provincia	Siracusa
Comuni interessati	Sortino
Località	Pantalica
Ambito/i	17
Unità di paesaggio	
Compilazione	
Data	24/01/2006
Nome compilatore	Soprintendenza di SR
Ruolo compilatore	
Denominazione	
A2.3	
Periodo	
Descrizione del bene	
Necropoli preistorica dell'età del bronzo tardo (recente e finale), del ferro, arcaico e abitati rupestri bizantini.	
Decreto istitutivo	
DD.MM.//1954/12/17; DD.MM.//1955/01/25; DD.MM.//1955/02/23	
Verbali	
Caratteristiche	
Tipo di vincolo	L.1089/1939

Ente gestore / Proprietà	
Contesto ambientale	
Osservazioni	
Necropoli preistoriche con nuclei di abitazioni bizantine di cui fanno parte la grotta del Crocifisso, S. Micidiario, S. Nicolicchio.	
Pubblicazioni in GURS	
Albo Pretorio	
Documenti acquisiti	
Riferimenti topografici	
IGM f. 274 III N.O.	
Coordinate geografiche	
Coord. piana est	2522286,70233723
Coord. piana nord	4109943,40377965
Superficie	
1641388,35808501	
Notizie storiche relative al bene	
Fonti bibliografiche	
Fonti iconografiche	

Fonti archivistiche

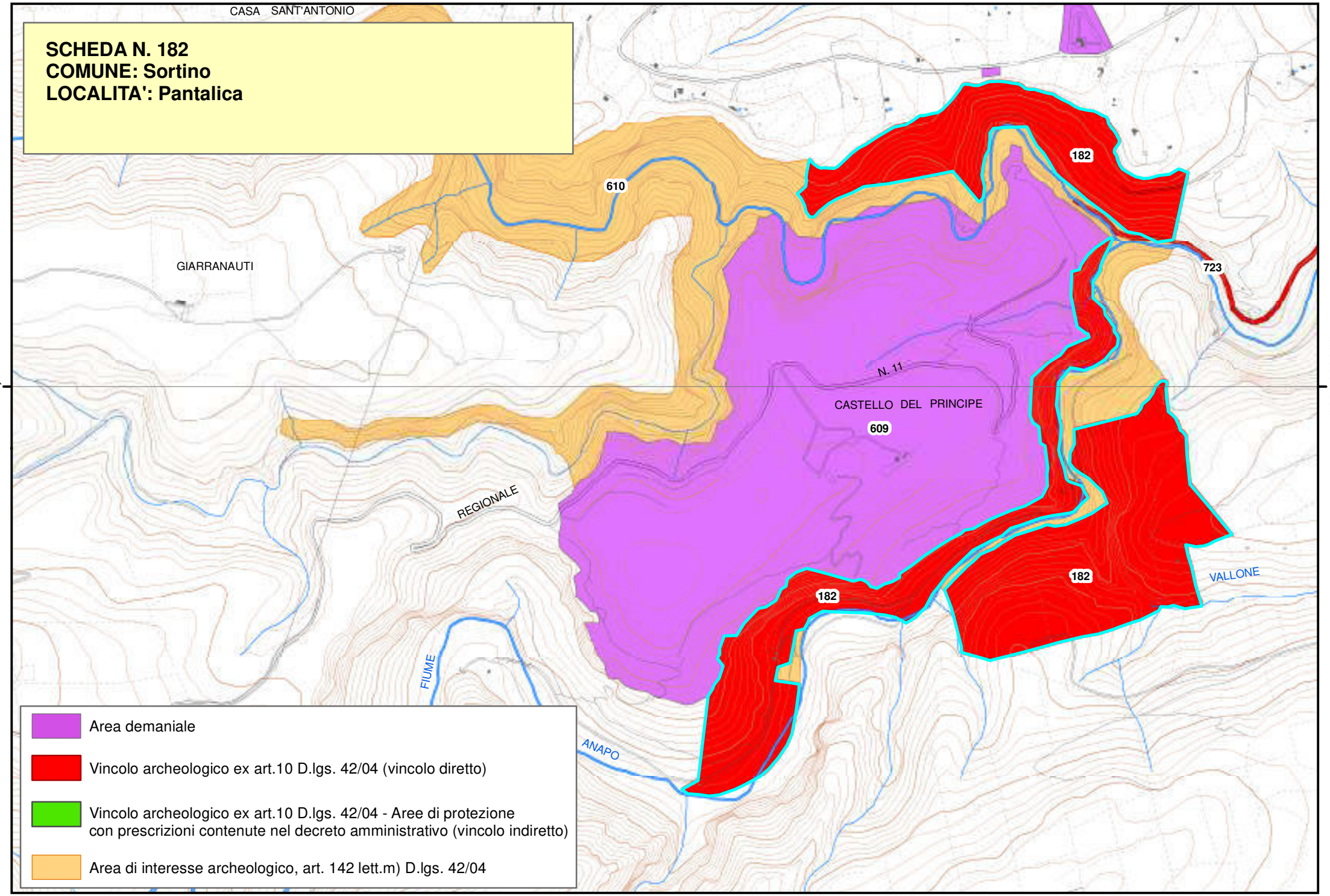
SCHEDA N. 182
COMUNE: Sortino
LOCALITA': Pantalica
CASA SANT'ANTONIO
GIARRANAUTI
610
182
723
N. 11
CASTELLO DEL PRINCIPE
609
REGIONALE
182
182
VALLONE
FIUME
ANAPO
4110000,000000
4110000,000000
Area demaniale
Vincolo archeologico ex art.10 D.lgs. 42/04 (vincolo diretto)
Vincolo archeologico ex art.10 D.lgs. 42/04 - Aree di protezione con prescrizioni contenute nel decreto amministrativo (vincolo indiretto)
Area di interesse archeologico, art. 142 lett.m) D.lgs. 42/04

Piano Paesistico della Provincia di Siracusa

Regione Siciliana

Beni Archeologici

Area Soprintendenza Beni Culturali Ambientali
Servizio I
SIRACUSA

Assessorato dei Beni Culturali e Ambientali
e della Pubblica Istruzione

N. scheda	183
Ente Schedatore	89 SBCA SR
Localizzazione	
Provincia	Siracusa
Comuni interessati	Sortino
Località	Sorcito
Ambito/i	17
Unità di paesaggio	
Compilazione	
Data	24/01/2006
Nome compilatore	Soprintendenza di SR
Ruolo compilatore	
Denominazione	
A2	
Periodo	
Descrizione del bene	
Insediamento palecristiano.	
Decreto istitutivo	
Verbali	
Caratteristiche	
Tipo di vincolo	Di interesse archeologico, suscettibile di vincolo.
Ente gestore / Proprietà	

Contesto ambientale	
Osservazioni	
Pubblicazioni in GURS	
Albo Pretorio	
Documenti acquisiti	
Riferimenti topografici	
IGM f. 274 III N.E.	
Coordinate geografiche	
Coord. piana est	2527316,21012799
Coord. piana nord	4112049,31389637
Superficie	
24688,2391763185	
Notizie storiche relative al bene	
Fonti bibliografiche	
Fonti iconografiche	
Fonti archivistiche	

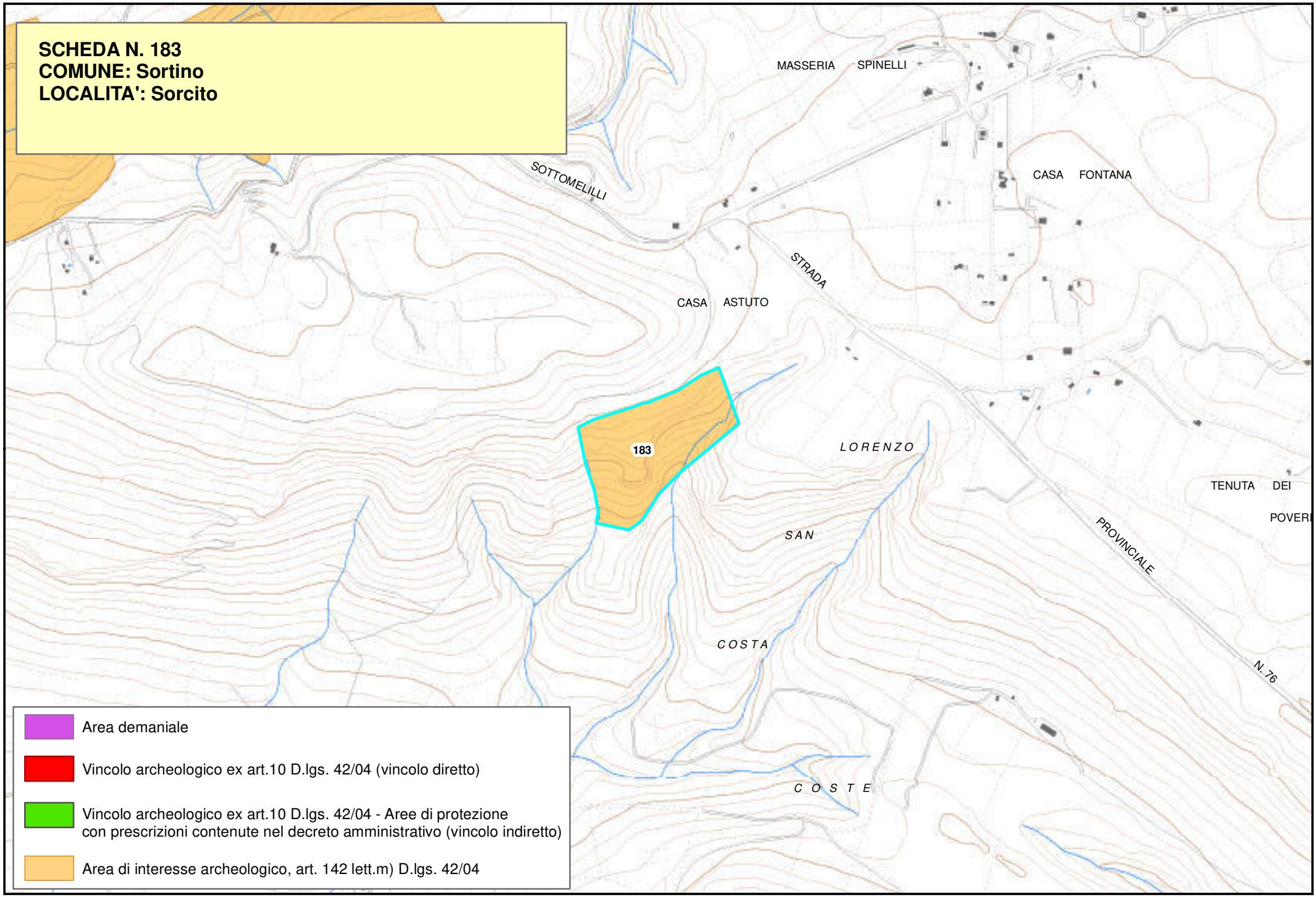
SCHEDA N. 183
COMUNE: Sortino
LOCALITA': Sorcito
MASSERIA SPINELLI
SOTTOMELILLI
CASA FONTANA
STRADA
CASA ASTUTO
183
LORENZO
TENUTA DEI
POVERI
SAN
PROVINCIALE
N.76
COSTA
C O S T E
Area demaniale
Vincolo archeologico ex art.10 D.lgs. 42/04 (vincolo diretto)
Vincolo archeologico ex art.10 D.lgs. 42/04 - Aree di protezione con prescrizioni contenute nel decreto amministrativo (vincolo indiretto)
Area di interesse archeologico, art. 142 lett.m) D.lgs. 42/04

Piano Paesistico della Provincia di Siracusa

Beni Archeologici

Area Soprintendenza Beni Culturali Ambientali
Servizio I
SIRACUSA

Regione Siciliana

Assessorato dei Beni Culturali e Ambientali
e della Pubblica Istruzione

N. scheda	184
Ente Schedatore	89 SBCA SR
Localizzazione	
Provincia	Siracusa
Comuni interessati	Sortino
Località	Cugno Mola
Ambito/i	17
Unità di paesaggio	
Compilazione	
Data	24/01/2006
Nome compilatore	Soprintendenza di SR
Ruolo compilatore	
Denominazione	
B1	
Periodo	
Descrizione del bene	
Area con frammenti tardo-romani.	
Decreto istitutivo	
Verbali	
Caratteristiche	
Tipo di vincolo	Di interesse archeologico, suscettibile di vincolo.
Ente gestore / Proprietà	

Contesto ambientale	
Osservazioni	
Su uno sperone dominante un'ansa dell'Anapo, molti frammenti tardo-romani.	
Pubblicazioni in GURS	
Albo Pretorio	
Documenti acquisiti	
Riferimenti topografici	
IGM f. 274 III N.E.	
Coordinate geografiche	
Coord. piana est	2527041,71791568
Coord. piana nord	4109633,22603317
Superficie	
34924,1760404116	
Notizie storiche relative al bene	
Fonti bibliografiche	
Fonti iconografiche	
Fonti archivistiche	

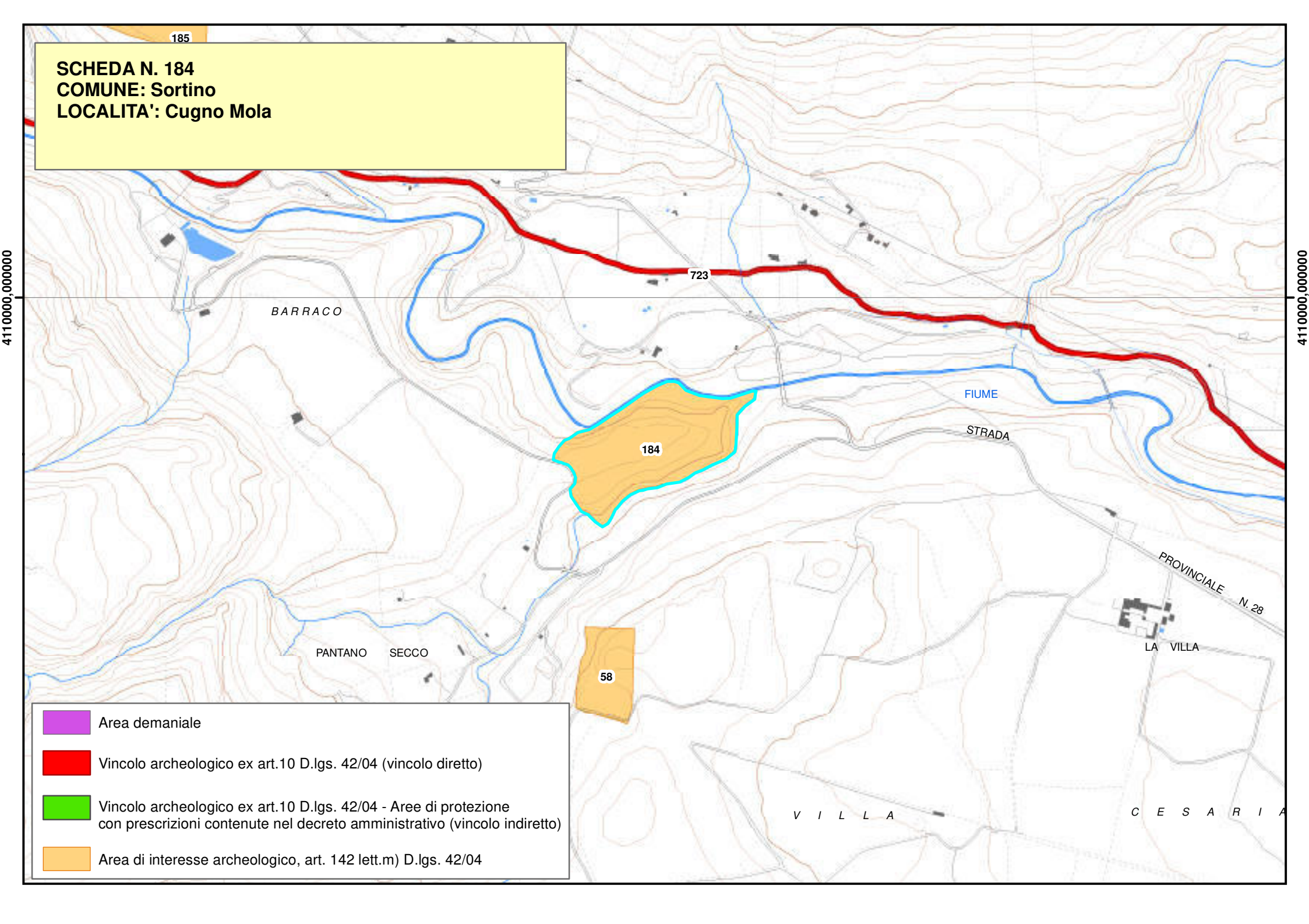
SCHEDA N. 184
COMUNE: Sortino
LOCALITA': Cugno Mola
185
723
BARRACO
184
FIUME
STRADA
PROVINCIALE N. 28
LA VILLA
PANTANO SECCO
58
V I L L A
C E S A R I A
4110000,000000
4110000,000000
Area demaniale
Vincolo archeologico ex art.10 D.lgs. 42/04 (vincolo diretto)
Vincolo archeologico ex art.10 D.lgs. 42/04 - Aree di protezione con prescrizioni contenute nel decreto amministrativo (vincolo indiretto)
Area di interesse archeologico, art. 142 lett.m) D.lgs. 42/04

Piano Paesistico della Provincia di Siracusa

Beni Archeologici

Area Soprintendenza Beni Culturali Ambientali
Servizio I
SIRACUSA

Regione Siciliana

Assessorato dei Beni Culturali e Ambientali
e della Pubblica Istruzione

N. scheda	185
Ente Schedatore	89 SBCA SR
Localizzazione	
Provincia	Siracusa
Comuni interessati	Sortino
Località	Sgargia
Ambito/i	17
Unità di paesaggio	
Compilazione	
Data	24/01/2006
Nome compilatore	Soprintendenza di SR
Ruolo compilatore	
Denominazione	
Non specificato.	
Periodo	
Descrizione del bene	
Insediamento tardo antico.	
Decreto istitutivo	
Verbali	
Caratteristiche	
Tipo di vincolo	Di interesse archeologico, suscettibile di vincolo.
Ente gestore / Proprietà	

Contesto ambientale
Osservazioni
Resti di probabile fattoria tardo-romana o bizantina; tracce di abitazione addossata alla roccia; quattro tombe a fossa campanata; cisterna; tracce di canalizzazione in roccia; resti di piccola latomia; frammenti.
Pubblicazioni in GURS
Albo Pretorio
Documenti acquisiti
Riferimenti topografici
IGM f. 274 III N.O.
Coordinate geografiche

Coord. piana est	2525949,33205887
Coord. piana nord	4110732,11423705

Superficie
51206,0178032933
Notizie storiche relative al bene
Fonti bibliografiche
Fonti iconografiche

Fonti archivistiche

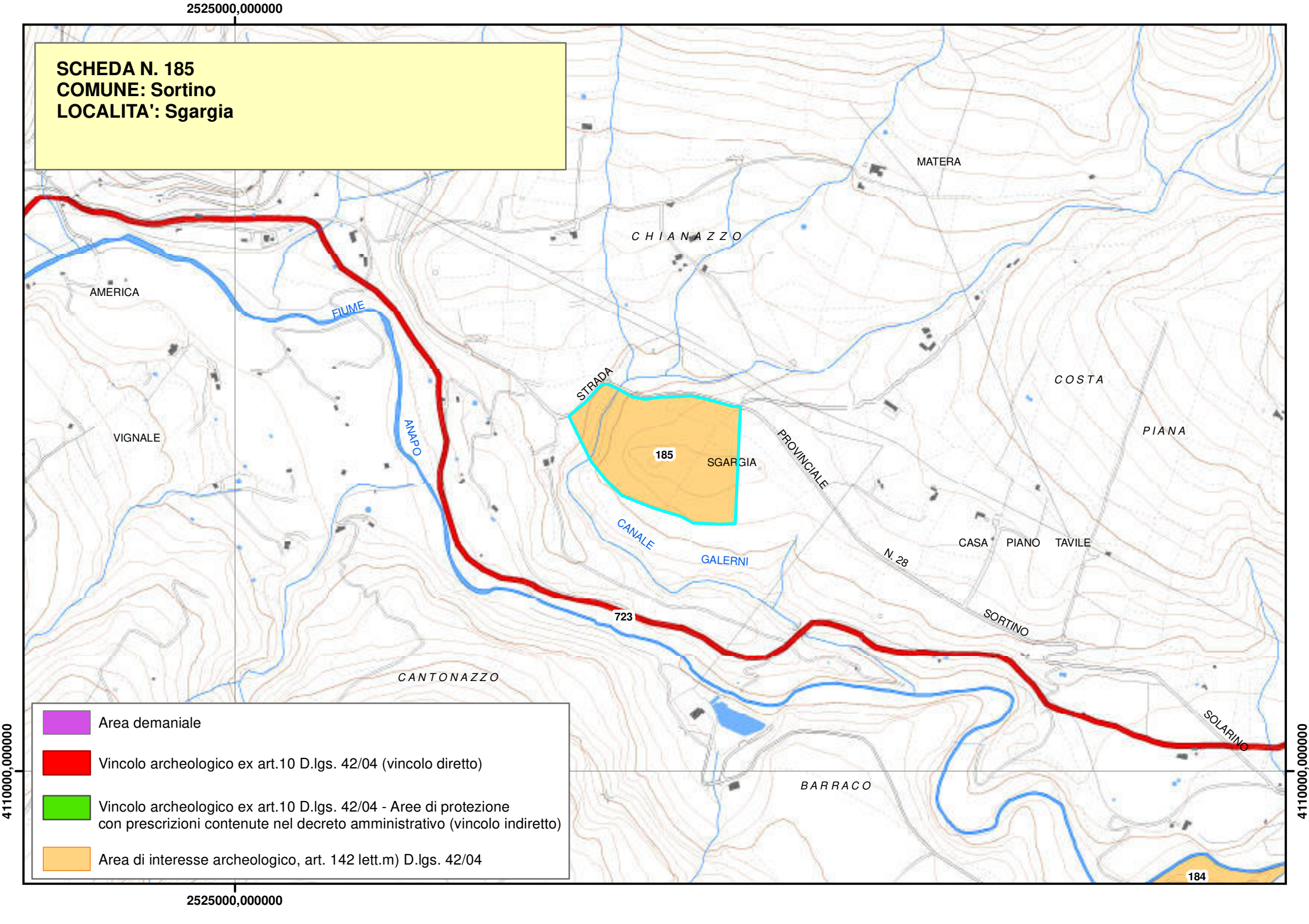
2525000,000000
SCHEDA N. 185
COMUNE: Sortino
LOCALITA': Sgargia
MATERA
CHIANAZZO
AMERICA
FIUME
VIGNALE
ANAPO
STRADA
185
SGARGIA
PROVINCIALE
COSTA
PIANA
CANALE
GALERNI
CASA
PIANO
TAVILE
N. 28
SORTINO
723
CANTONAZZO
SOLARINO
BARRACO
184
4110000,000000
Area demaniale
Vincolo archeologico ex art.10 D.lgs. 42/04 (vincolo diretto)
Vincolo archeologico ex art.10 D.lgs. 42/04 - Aree di protezione con prescrizioni contenute nel decreto amministrativo (vincolo indiretto)
Area di interesse archeologico, art. 142 lett.m) D.lgs. 42/04

Piano Paesistico della Provincia di Siracusa

Regione Siciliana

Beni Archeologici

Area Soprintendenza Beni Culturali Ambientali
Servizio I
SIRACUSA

Assessorato dei Beni Culturali e Ambientali
e della Pubblica Istruzione

N. scheda	186
Ente Schedatore	89 SBCA SR
Localizzazione	
Provincia	Siracusa
Comuni interessati	Palazzolo Acreide
Località	Bibbicello
Ambito/i	17
Unità di paesaggio	
Compilazione	
Data	24/01/2006
Nome compilatore	Soprintendenza di SR
Ruolo compilatore	
Denominazione	
A3	
Periodo	
Descrizione del bene	
Necropoli bizantina e chiesa rupestre.	
Decreto istitutivo	
D.M.//1952/09/16	
Verbali	
Caratteristiche	
Tipo di vincolo	L.1089//1939
Ente gestore / Proprietà	Privata
Contesto ambientale	

Osservazioni
Necropoli bizantina con ipogei e arcosoli; chiesa rupestre di proporzioni monumentali del VI-VII sec. d.C. absidata e con arcosoli; resti dell'abitato rupestre con relativa necropoli.
Pubblicazioni in GURS
Albo Pretorio
Documenti acquisiti
Riferimenti topografici
IGM f. 273 II SE
Coordinate geografiche

Coord. piana est	2515348,27509451
Coord. piana nord	4101769,64625065

Superficie
128774,434006519
Notizie storiche relative al bene
Fonti bibliografiche
A. Messina "Le chiese rupestri".
Fonti iconografiche
Fonti archivistiche

2515000,000000

SCHEDA N. 186
COMUNE: Palazzolo Acreide
LOCALITA': Bibbicello

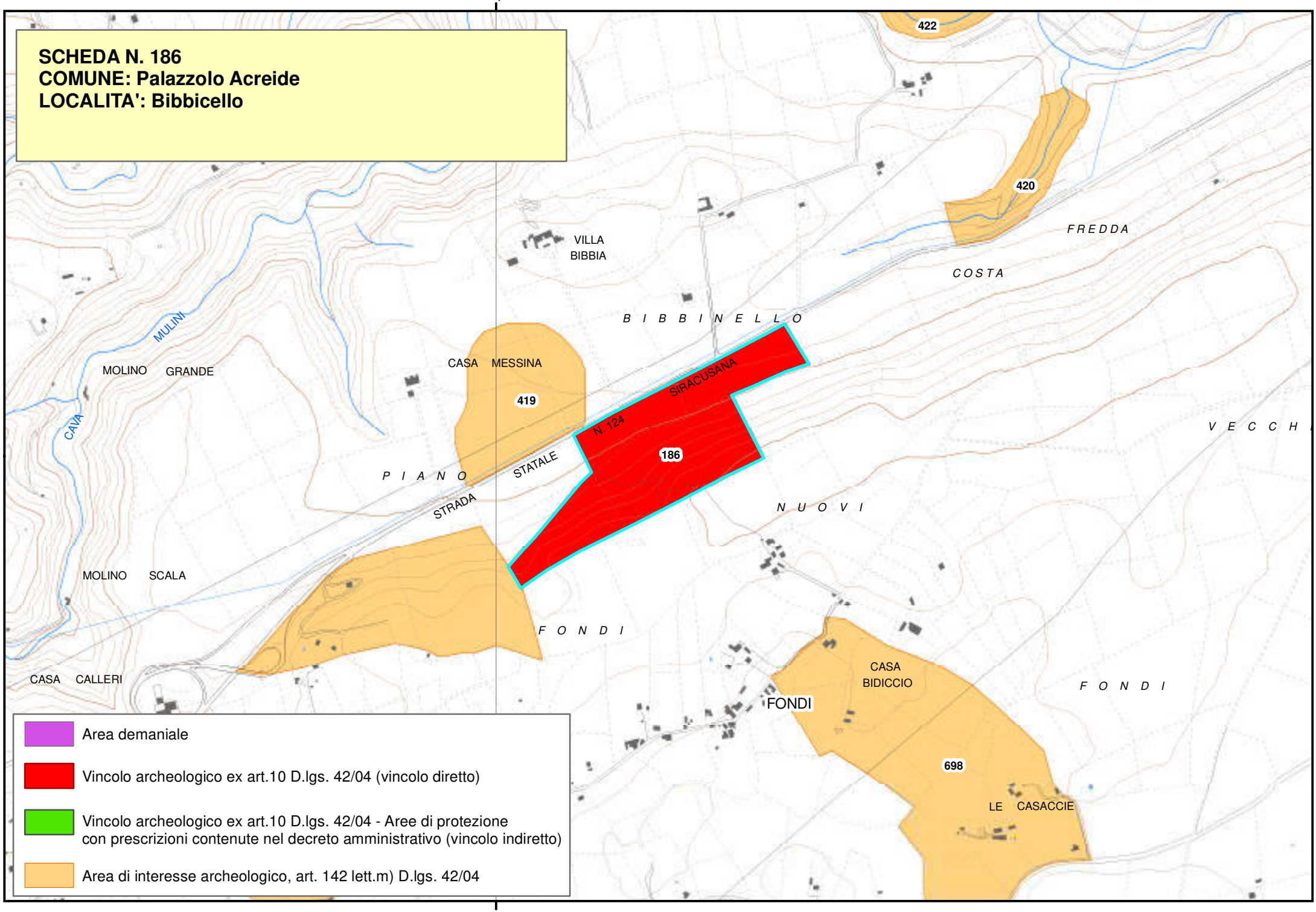

Area demaniale

Vincolo archeologico ex art.10 D.lgs. 42/04 (vincolo diretto)

Vincolo archeologico ex art.10 D.lgs. 42/04 - Aree di protezione con prescrizioni contenute nel decreto amministrativo (vincolo indiretto)

Area di interesse archeologico, art. 142 lett.m) D.lgs. 42/04

2515000,000000

Beni Archeologici

Regione Siciliana

Area Soprintendenza Beni Culturali Ambientali
Servizio I
SIRACUSA

Assessorato dei Beni Culturali e Ambientali
e della Pubblica Istruzione

N. scheda	187
Ente Schedatore	89 SBCA SR
Localizzazione	
Provincia	Siracusa
Comuni interessati	Palazzolo Acreide
Località	Colle Orbo
Ambito/i	17
Unità di paesaggio	
Compilazione	
Data	24/01/2006
Nome compilatore	Soprintendenza di SR
Ruolo compilatore	
Denominazione	
Templi ferali e ipogei. Necropoli. Sculture rupestri	
Periodo	
Età Ellenistica- Romana	
Descrizione del bene	
Incavi votivi dedicati al culto degli eroi ricavati nelle pareti di una latomia; piccoli sacelli timpanati; resti di una strada con carraia e tombe periferiche della necropoli di colle Orbo. Di questa, sono numerose le tombe, per lo più già violate, tutte scavate nel banco roccioso. Rimangono pochi lembi archeologici ancora intatti, infatti la zona è compromessa dallo sviluppo edilizio. Nella località detta i Santoni, sulle pendici del colle, s'intravedono le tracce dell'antica via che conduce all'area di culto dedicata alla dea Cibele dove ricavate nella parete rocciosa si trovano una serie di sculture rupestri: la dea seduta di prospetto, la dea rappresentata al centro di una grande nicchia, dritta con un piede su piccolo leone, e altri due ai suoi lati. Sono rappresentati, in più piccole proporzioni, Hermes e Attis, i Dioscuri e altre figure legate al culto della dea	
Decreto istitutivo	
DD.MM.//1953/02/04; D.A.//1987/12/03//n.3152	
Verbali	
Caratteristiche	
Tipo di vincolo	L.1089/1939
Ente gestore / Proprietà	
Contesto ambientale	
Osservazioni	
Pubblicazioni in GURS	
Albo Pretorio	
Documenti acquisiti	
Riferimenti topografici	
IGM f. 273 II S.E.	
Coordinate geografiche	
Coord. piana est	
Coord. piana nord	
Superficie	
Notizie storiche relative al bene	
Fonti bibliografiche	
Fonti iconografiche	
Fonti archivistiche	

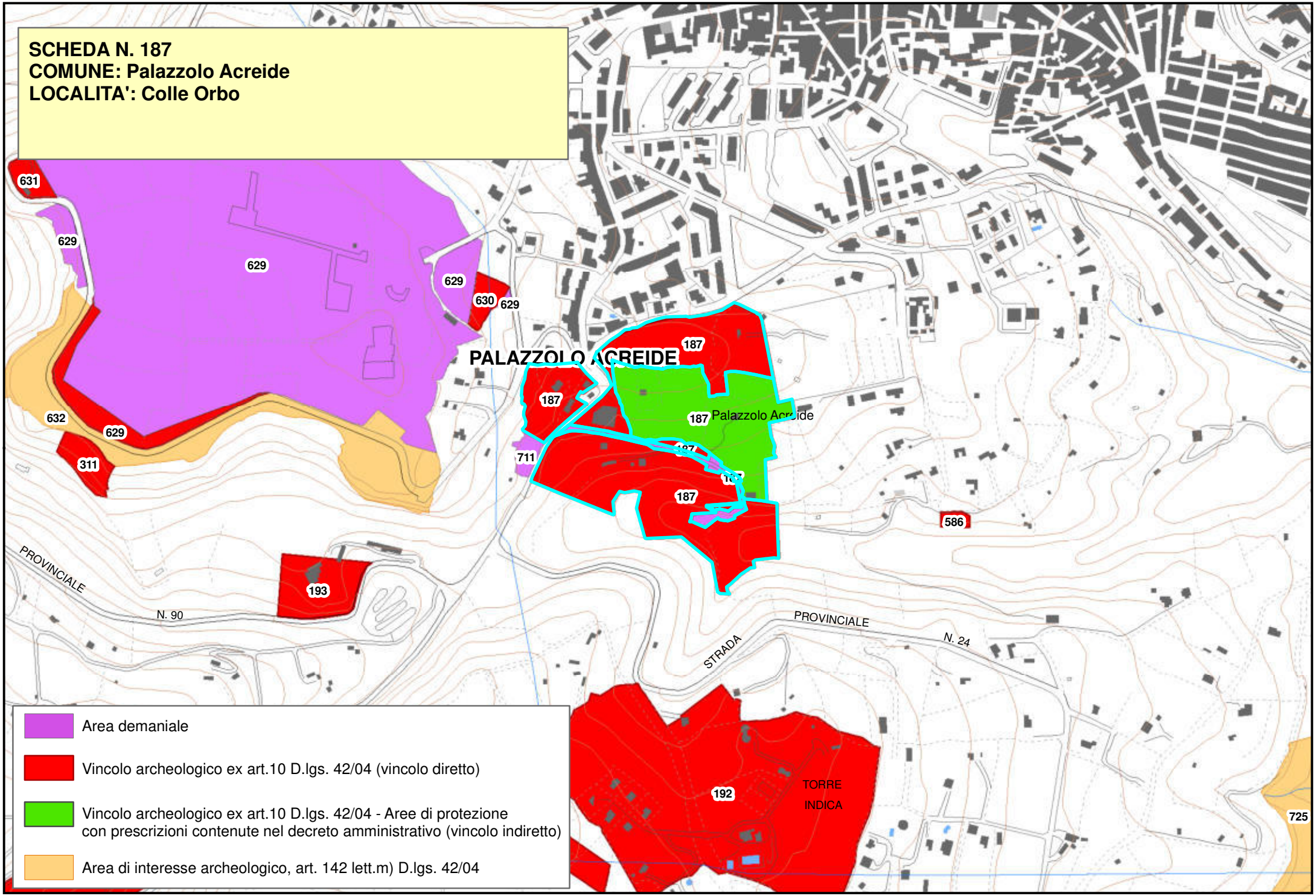
SCHEDA N. 187
COMUNE: Palazzolo Acreide
LOCALITA': Colle Orbo
631
629
629
629
630
629
PALAZZOLO ACREIDE
187
187
187
Palazzolo Acreide
711
187
632
629
311
586
193
PROVINCIALE
N. 90
PROVINCIALE
N. 24
STRADA
192
TORRE
INDICA
725
Area demaniale
Vincolo archeologico ex art.10 D.lgs. 42/04 (vincolo diretto)
Vincolo archeologico ex art.10 D.lgs. 42/04 - Aree di protezione
con prescrizioni contenute nel decreto amministrativo (vincolo indiretto)
Area di interesse archeologico, art. 142 lett.m) D.lgs. 42/04

Piano Paesistico della Provincia di Siracusa

Regione Siciliana

Beni Archeologici

Area Soprintendenza Beni Culturali Ambientali
Servizio I
SIRACUSA

Assessorato dei Beni Culturali e Ambientali
e della Pubblica Istruzione

N. scheda	188
Ente Schedatore	89 SBCA SR
Localizzazione	
Provincia	Siracusa
Comuni interessati	Palazzolo Acreide
Località	Fondi
Ambito/i	17
Unità di paesaggio	
Compilazione	
Data	24/01/2006
Nome compilatore	Soprintendenza di SR
Ruolo compilatore	
Denominazione	
A2.2	
Periodo	
Descrizione del bene	
Necropoli bizantina.	
Decreto istitutivo	
Verbali	
Caratteristiche	
Tipo di vincolo	Di interesse archeologico, suscettibile di vincolo.
Ente gestore / Proprietà	

Contesto ambientale	
Osservazioni	
Necropoli con tombe terragne ed arcosoli.	
Pubblicazioni in GURS	
Albo Pretorio	
Documenti acquisiti	
Riferimenti topografici	
IGM f. 274 III S.O.	
Coordinate geografiche	
Coord. piana est	2517655,069779
Coord. piana nord	4101554,45462829
Superficie	
38429,7891499132	
Notizie storiche relative al bene	
Fonti bibliografiche	
Fonti iconografiche	
Fonti archivistiche	

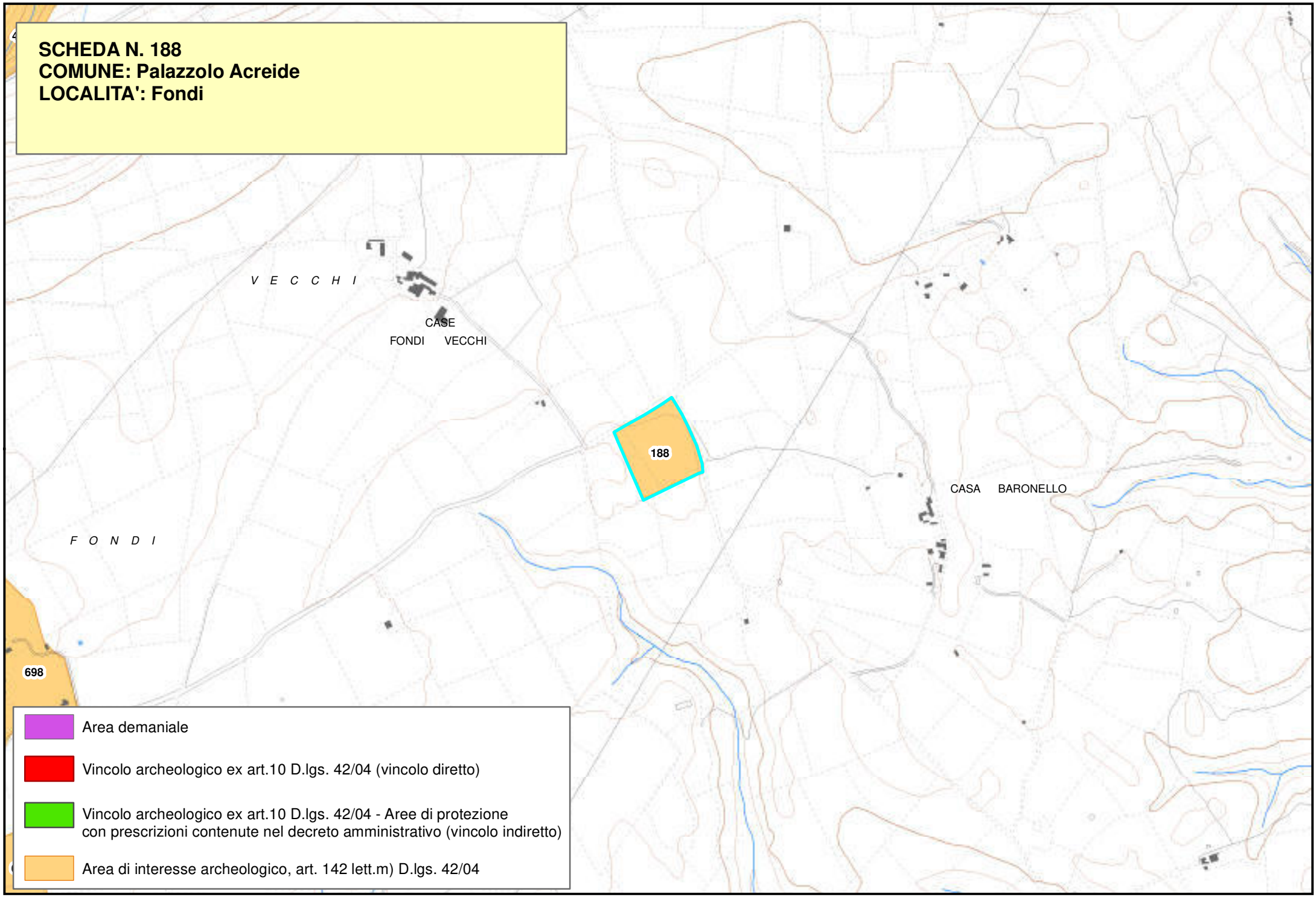
SCHEDA N. 188
COMUNE: Palazzolo Acreide
LOCALITA': Fondi
V E C C H I
CASE
FONDI VECCHI
188
CASA BARONELLO
F O N D I
698
Area demaniale
Vincolo archeologico ex art.10 D.lgs. 42/04 (vincolo diretto)
Vincolo archeologico ex art.10 D.lgs. 42/04 - Aree di protezione
con prescrizioni contenute nel decreto amministrativo (vincolo indiretto)
Area di interesse archeologico, art. 142 lett.m) D.lgs. 42/04

Piano Paesistico della Provincia di Siracusa

Beni Archeologici

Area Soprintendenza Beni Culturali Ambientali
Servizio I
SIRACUSA

Regione Siciliana

Assessorato dei Beni Culturali e Ambientali
e della Pubblica Istruzione

N. scheda	189
Ente Schedatore	89 SBCA SR
Localizzazione	
Provincia	Siracusa
Comuni interessati	Palazzolo Acreide
Località	Ariette
Ambito/i	17
Unità di paesaggio	
Compilazione	
Data	24/01/2006
Nome compilatore	Soprintendenza di SR
Ruolo compilatore	
Denominazione	
A2.1	
Periodo	
Descrizione del bene	
Grotta sepolcro di età neolitica ed eneolitica detta “Tinè”.	
Decreto istitutivo	
Verbali	
Caratteristiche	
Tipo di vincolo	Di interesse archeologico, suscettibile di vincolo.
Ente gestore / Proprietà	Privata

Contesto ambientale	
Osservazioni	
E’ posta sulle balze immediatamente sottostanti alla villa Comunale; è detta Tinè dal nome del proprietario del fondo. Vi furono eseguiti saggi limitati di scavo che restituirono materiali di sepolture di età neolitica e del Conzo.	
Pubblicazioni in GURS	
Albo Pretorio	
Documenti acquisiti	
Riferimenti topografici	
IGM f. 273 II S.E.	
Coordinate geografiche	
Coord. piana est	2512246,4697676
Coord. piana nord	4101351,88848955
Superficie	
26830,1558795441	
Notizie storiche relative al bene	
Fonti bibliografiche	
Fonti iconografiche	

Fonti archivistiche

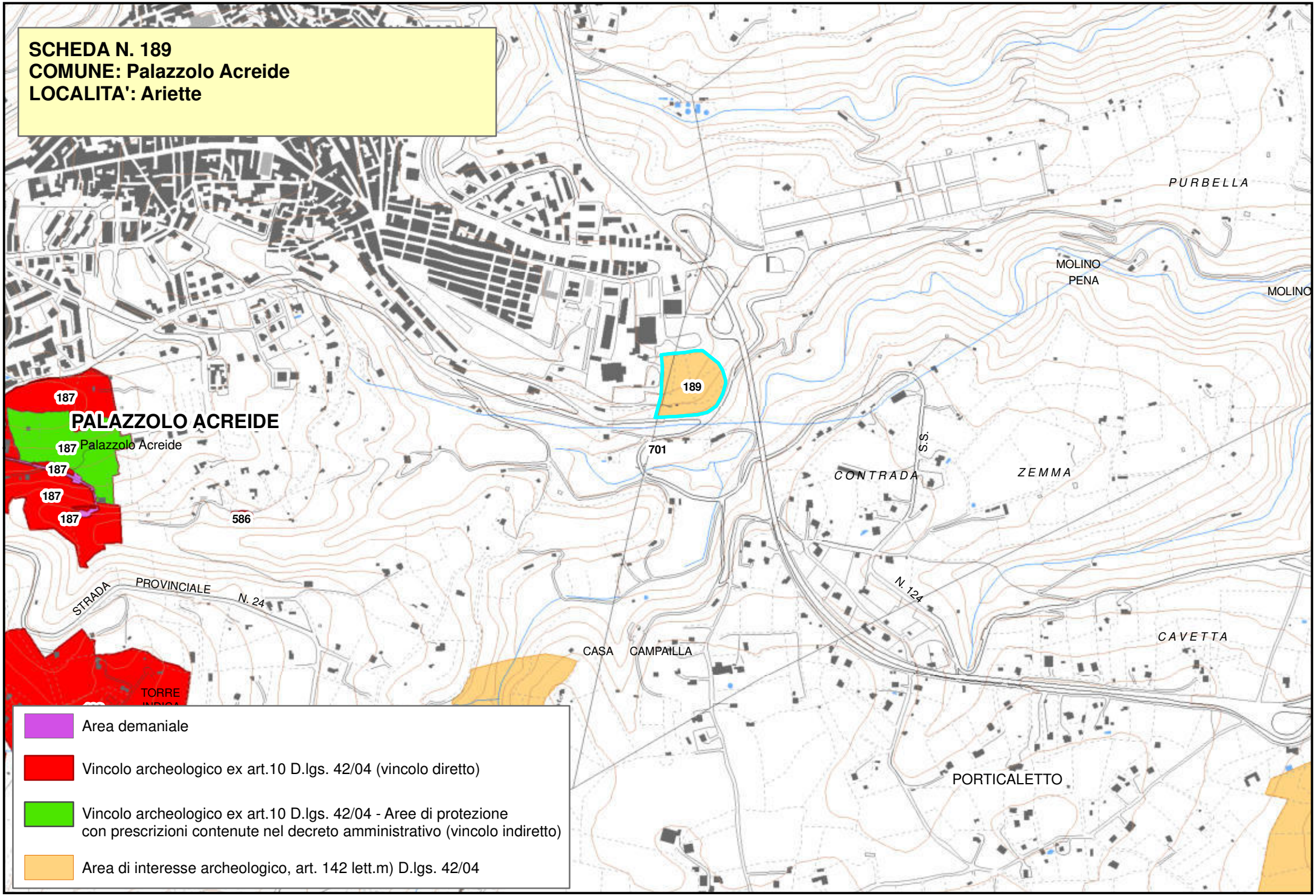
SCHEDA N. 189
COMUNE: Palazzolo Acreide
LOCALITA': Ariette
PALAZZOLO ACREIDE
Palazzolo Acreide
187
187
187
187
187
189
701
586
PURBELLA
MOLINO
PENA
MOLINO
CONTRADA
ZEMMA
S.S.
N. 124
STRADA
PROVINCIALE
N. 24
CASA
CAMPAILLA
CAVETTA
TORRE
PORTICALETTO
Area demaniale
Vincolo archeologico ex art.10 D.lgs. 42/04 (vincolo diretto)
Vincolo archeologico ex art.10 D.lgs. 42/04 - Aree di protezione
con prescrizioni contenute nel decreto amministrativo (vincolo indiretto)
Area di interesse archeologico, art. 142 lett.m) D.lgs. 42/04

Piano Paesistico della Provincia di Siracusa

Regione Siciliana

Beni Archeologici

Area Soprintendenza Beni Culturali Ambientali
Servizio I
SIRACUSA

Assessorato dei Beni Culturali e Ambientali
e della Pubblica Istruzione

N. scheda	190
Ente Schedatore	89 SBCA SR
Localizzazione	
Provincia	Siracusa
Comuni interessati	Palazzolo Acreide
Località	San Giovanni
Ambito/i	17
Unità di paesaggio	
Compilazione	
Data	24/01/2006
Nome compilatore	Soprintendenza di SR
Ruolo compilatore	
Denominazione	
A1	
Periodo	
Descrizione del bene	
Necropoli e resti di abitato bizantini.	
Decreto istitutivo	
Verbali	
Caratteristiche	
Tipo di vincolo	Di interesse archeologico, suscettibile di vincolo.
Ente gestore / Proprietà	

Contesto ambientale	
Osservazioni	
Grande necropoli bizantina a ipogei e resti del relativo abitato.	
Pubblicazioni in GURS	
Albo Pretorio	
Documenti acquisiti	
Riferimenti topografici	
IGM f. 273 III S.O.	
Coordinate geografiche	
Coord. piana est	2520618,99058068
Coord. piana nord	4103474,07282232
Superficie	
80936,685881879	
Notizie storiche relative al bene	
Fonti bibliografiche	
Fonti iconografiche	
Fonti archivistiche	

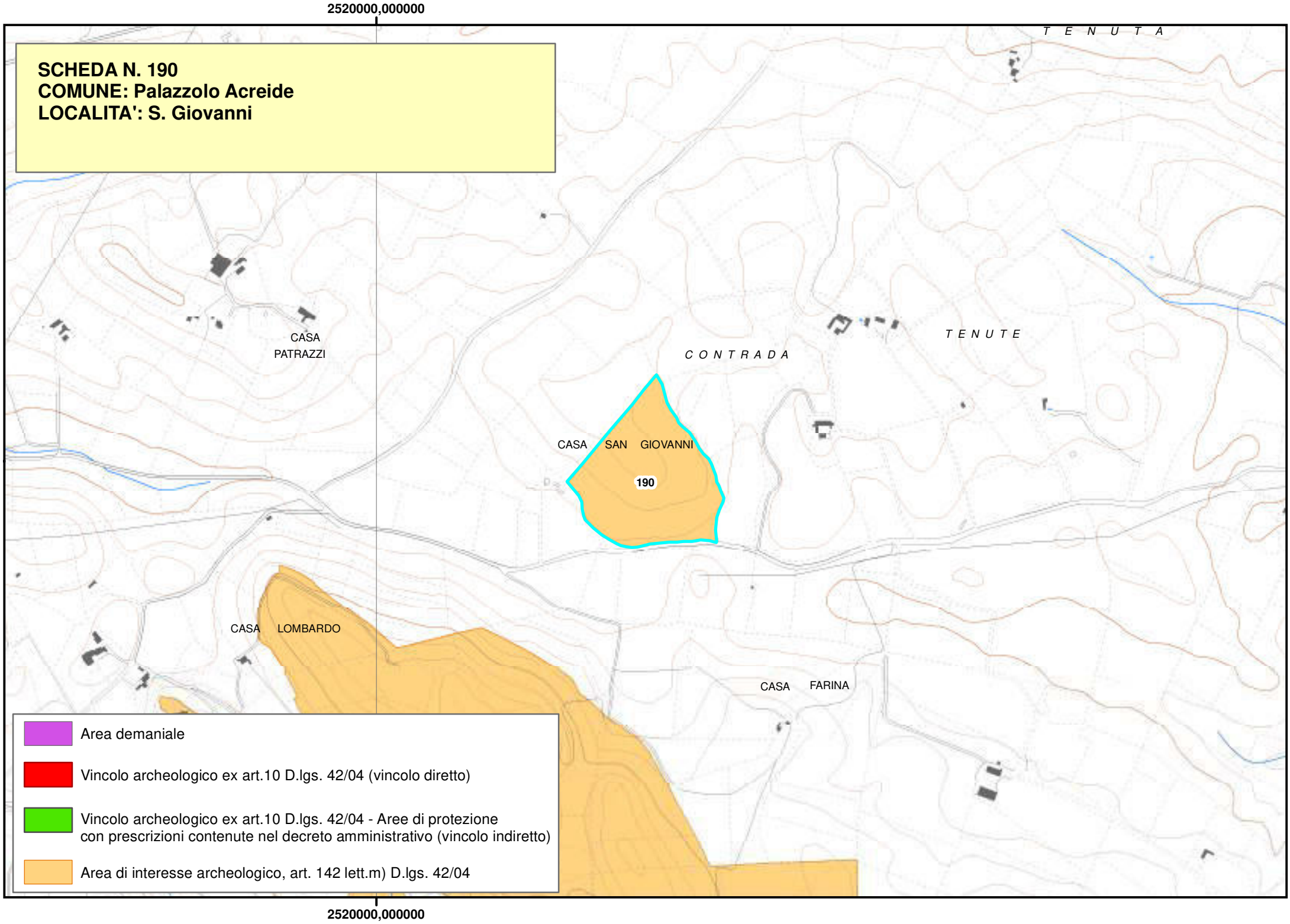
2520000,000000
SCHEDA N. 190
COMUNE: Palazzolo Acreide
LOCALITA': S. Giovanni
T E N U T A
CASA
PATRAZZI
C O N T R A D A
T E N U T E
CASA SAN GIOVANNI
190
CASA LOMBARDO
CASA FARINA
Area demaniale
Vincolo archeologico ex art.10 D.lgs. 42/04 (vincolo diretto)
Vincolo archeologico ex art.10 D.lgs. 42/04 - Aree di protezione
con prescrizioni contenute nel decreto amministrativo (vincolo indiretto)
Area di interesse archeologico, art. 142 lett.m) D.lgs. 42/04
2520000,000000

Regione Siciliana

Beni Archeologici

Area Soprintendenza Beni Culturali Ambientali
Servizio I
SIRACUSA

Assessorato dei Beni Culturali e Ambientali
e della Pubblica Istruzione

N. scheda	191
Ente Schedatore	89 SBCA SR
Localizzazione	
Provincia	Siracusa
Comuni interessati	Palazzolo Acreide
Località	Santolio – Grotte Favaraggio
Ambito/i	17
Unità di paesaggio	
Compilazione	
Data	24/01/2006
Nome compilatore	Soprintendenza di SR
Ruolo compilatore	
Denominazione	
A1	
Periodo	
Descrizione del bene	
Villaggio e necropoli bizantina.	
Decreto istitutivo	
Verbali	
Caratteristiche	
Tipo di vincolo	Di interesse archeologico, suscettibile di vincolo.
Ente gestore / Proprietà	

Contesto ambientale	
Osservazioni	
Grande necropoli con molti ipogei e arcosoli. Resti di costruzioni relative all'abitato.	
Pubblicazioni in GURS	
Albo Pretorio	
Documenti acquisiti	
Riferimenti topografici	
IGM f. 274 III S.O.	
Coordinate geografiche	
Coord. piana est	2520471,14528625
Coord. piana nord	4102605,69681544
Superficie	
669868,681904145	
Notizie storiche relative al bene	
Fonti bibliografiche	
Fonti iconografiche	
Fonti archivistiche	

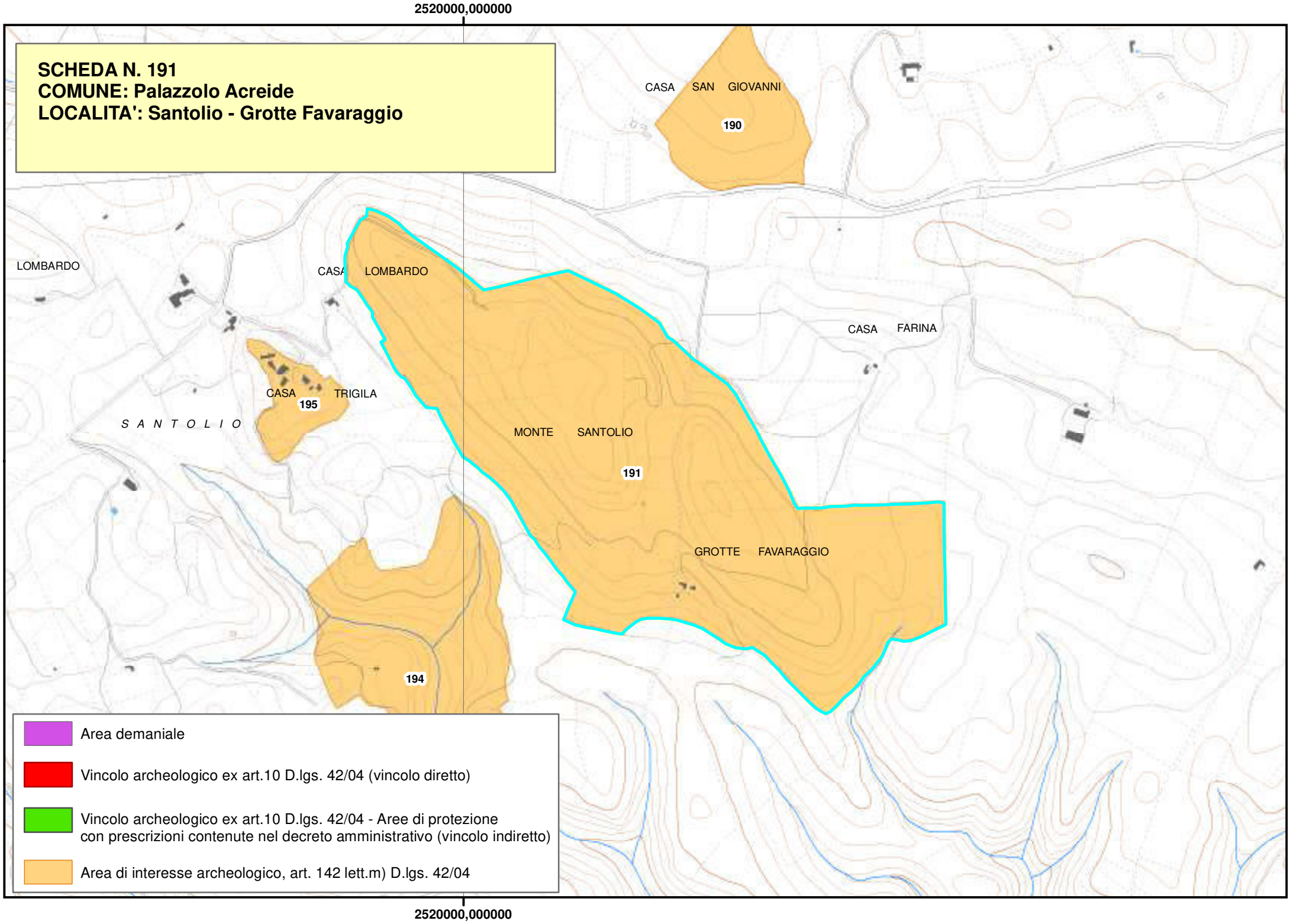
2520000,000000
SCHEDA N. 191
COMUNE: Palazzolo Acreide
LOCALITA': Santolio - Grotte Favaraggio
CASA SAN GIOVANNI
190
LOMBARDO
CASA LOMBARDO
CASA FARINA
CASA TRIGILA
195
S A N T O L I O
MONTE SANTOLIO
191
GROTTE FAVARAGGIO
194
Area demaniale
Vincolo archeologico ex art.10 D.lgs. 42/04 (vincolo diretto)
Vincolo archeologico ex art.10 D.lgs. 42/04 - Aree di protezione con prescrizioni contenute nel decreto amministrativo (vincolo indiretto)
Area di interesse archeologico, art. 142 lett.m) D.lgs. 42/04
2520000,000000

Piano Paesistico della Provincia di Siracusa

Beni Archeologici

Area Soprintendenza Beni Culturali Ambientali
Servizio I
SIRACUSA

Regione Siciliana

Assessorato dei Beni Culturali e Ambientali
e della Pubblica Istruzione

Fonti archivistiche	

N. scheda	192
Ente Schedatore	89 SBCA SR
Localizzazione	
Provincia	Siracusa
Comuni interessati	Palazzolo Acreide
Località	Colle Pinita – Torre Judica
Ambito/i	17
Unità di paesaggio	
Compilazione	
Data	24/01/2006
Nome compilatore	Soprintendenza di SR
Ruolo compilatore	
Denominazione	
A2.2	
Periodo	
Descrizione del bene	
Necropoli arcaica di Akrai.	
Decreto istitutivo	
D.M.//1953/04/02; D.A.//1983/01/07//n.1; D.A.//1986/10/05//n.1999	
Verbali	
Caratteristiche	
Tipo di vincolo	L.1089/1939
Ente gestore /	Privata

Proprietà	
Contesto ambientale	
Osservazioni	
Resti della grande necropoli arcaica di Akrai con grandi tombe a fossa, in parte occultate dalle opere fatte per un piccolo villaggio turistico. Ancora integra la strada che portava alla necropoli, inglobata in una Regia Trazzera di età borbonica.	
Pubblicazioni in GURS	
Albo Pretorio	
Documenti acquisiti	
Riferimenti topografici	
IGM f. 273 II S.E.	
Coordinate geografiche	
Coord. piana est	2511057,03643032
Coord. piana nord	4100569,19995018
Superficie	
77494,1787681461	
Notizie storiche relative al bene	
Fonti bibliografiche	
Fonti iconografiche	

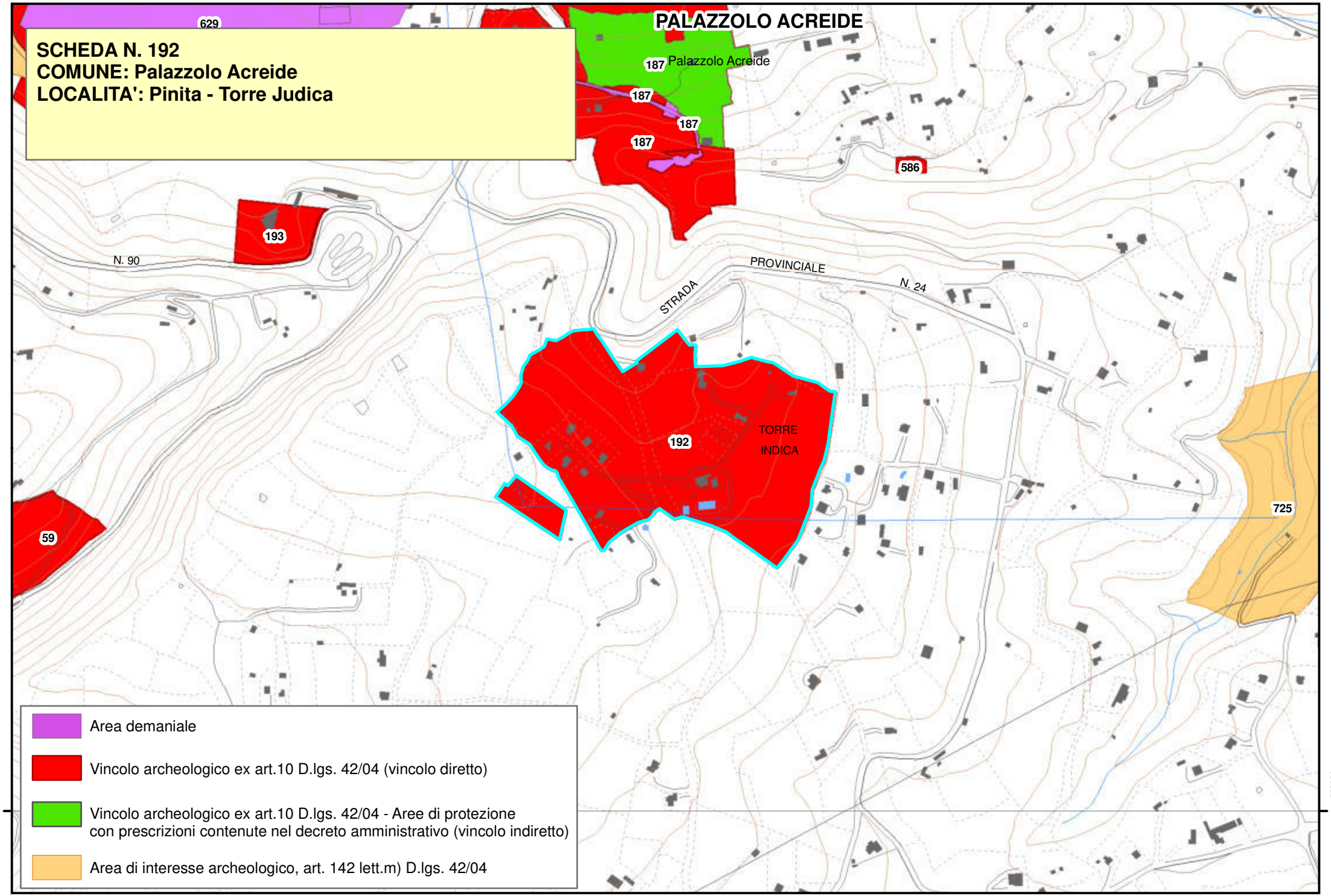
SCHEDA N. 192
COMUNE: Palazzolo Acreide
LOCALITA': Pinita - Torre Judica
PALAZZOLO ACREIDE
Palazzolo Acreide
629
187
187
187
187
586
193
N. 90
PROVINCIALE
N. 24
STRADA
192
TORRE
INDICA
59
725
Area demaniale
Vincolo archeologico ex art.10 D.lgs. 42/04 (vincolo diretto)
Vincolo archeologico ex art.10 D.lgs. 42/04 - Aree di protezione
con prescrizioni contenute nel decreto amministrativo (vincolo indiretto)
Area di interesse archeologico, art. 142 lett.m) D.lgs. 42/04
4100000
4100000

Piano Paesistico della Provincia di Siracusa

Beni Archeologici

Area Soprintendenza Beni Culturali Ambientali
Servizio I
SIRACUSA

Regione Siciliana

Assessorato dei Beni Culturali e Ambientali
e della Pubblica Istruzione

Fonti archivistiche	

N. scheda	193
Ente Schedatore	89 SBCA SR
Localizzazione	
Provincia	Siracusa
Comuni interessati	Palazzolo Acreide
Località	Montalieri
Ambito/i	17
Unità di paesaggio	
Compilazione	
Data	24/01/2006
Nome compilatore	Soprintendenza di SR
Ruolo compilatore	
Denominazione	
B	
Periodo	
Descrizione del bene	
Colline identificabili come"Mastoi Lamias" (citate da epigrafe greco ellenistica) con resti di età greca.	
Decreto istitutivo	
D.A.//1984/06/14//n.1272	
Verbali	
Caratteristiche	
Tipo di vincolo	L.1089/1939/artt. 1, 2, 3
Ente gestore /	Privata

Proprietà	
Contesto ambientale	
Osservazioni	
Sotto le ripide balze di Akrai a S.O. due collinette identificabili con le" Mannelle di Lamia" menzionate in una iscrizione acrense. Presentano una cornice a spirale che dalla base sale fino alla sommità di ognuno di esse. Un pianoro le unisce a metà altezza circa.	
Pubblicazioni in GURS	
Albo Pretorio	
Documenti acquisiti	
Riferimenti topografici	
IGM f. 273 II S.E.	
Coordinate geografiche	
Coord. piana est	2510578,92598796
Coord. piana nord	4100876,42874111
Superficie	
30538,2316307483	
Notizie storiche relative al bene	
Fonti bibliografiche	
Fonti iconografiche	

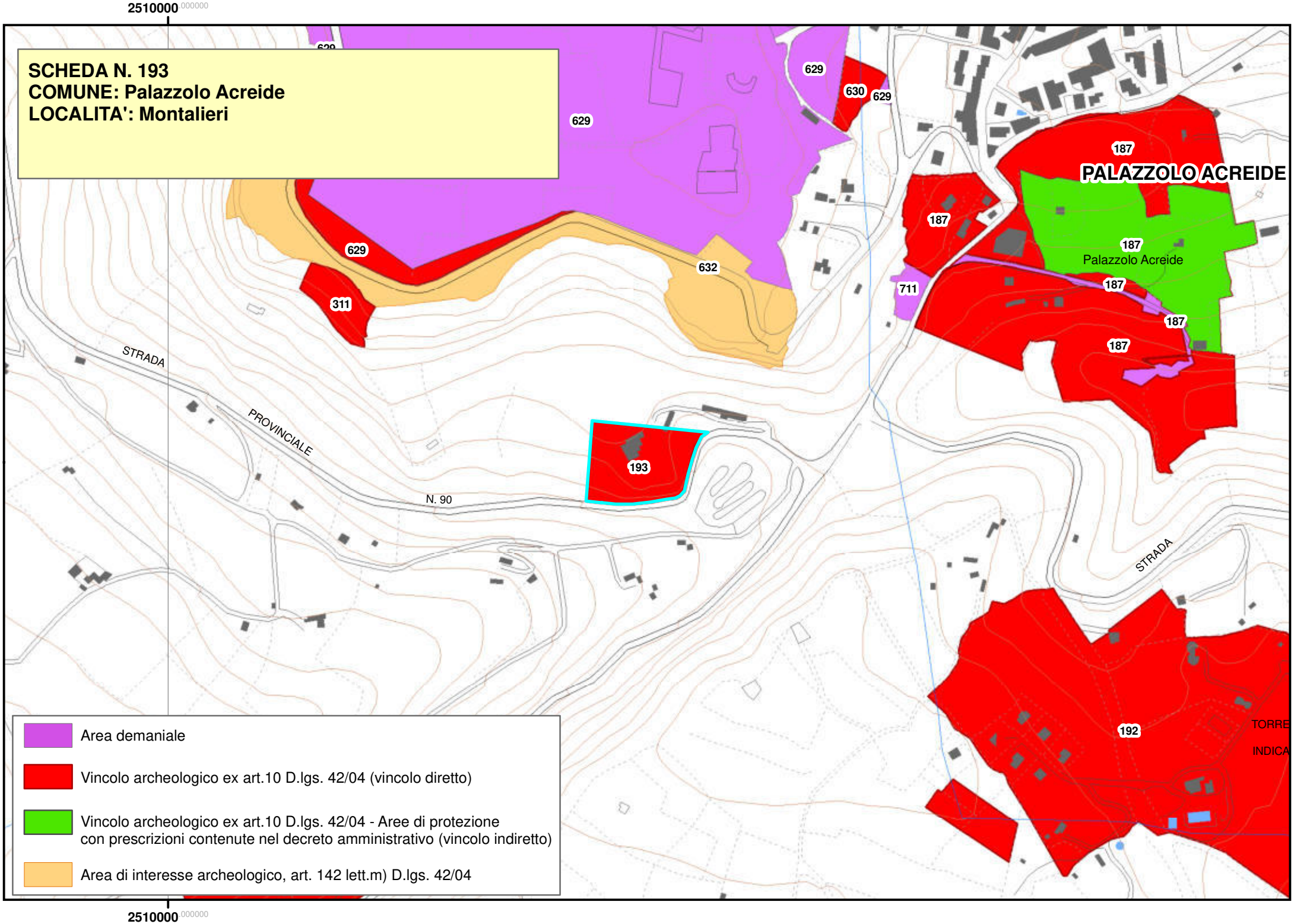
2510000
SCHEDA N. 193
COMUNE: Palazzolo Acreide
LOCALITA': Montalieri
629
630
629
629
632
311
187
PALAZZOLO ACREIDE
187
187
Palazzolo Acreide
711
187
187
187
STRADA
PROVINCIALE
N. 90
193
STRADA
192
TORRE
INDICA
Area demaniale
Vincolo archeologico ex art.10 D.lgs. 42/04 (vincolo diretto)
Vincolo archeologico ex art.10 D.lgs. 42/04 - Aree di protezione con prescrizioni contenute nel decreto amministrativo (vincolo indiretto)
Area di interesse archeologico, art. 142 lett.m) D.lgs. 42/04
2510000

Regione Siciliana

Beni Archeologici

Area Soprintendenza Beni Culturali Ambientali
Servizio I
SIRACUSA

Assessorato dei Beni Culturali e Ambientali
e della Pubblica Istruzione

N. scheda	194
Ente Schedatore	89 SBCA SR
Localizzazione	
Provincia	Siracusa
Comuni interessati	Palazzolo Acreide
Località	Cava Santolio
Ambito/i	17
Unità di paesaggio	
Compilazione	
Data	24/01/2006
Nome compilatore	Soprintendenza di SR
Ruolo compilatore	
Denominazione	
A2.1	
Periodo	
Descrizione del bene	
Grottone bizantino. Necropoli Castellucciana.	
Decreto istitutivo	
Verbali	
Caratteristiche	
Tipo di vincolo	Di interesse archeologico, suscettibile di vincolo.
Ente gestore / Proprietà	

Contesto ambientale	
Osservazioni	
Grottini di abitazioni; nuclei diffusi di tombe a grotticella.	
Pubblicazioni in GURS	
Albo Pretorio	
Documenti acquisiti	
Riferimenti topografici	
IGM f. 274 III S.O.	
Coordinate geografiche	
Coord. piana est	2520005,70323667
Coord. piana nord	4102226,04179987
Superficie	
65658,0169384226	
Notizie storiche relative al bene	
Fonti bibliografiche	
Fonti iconografiche	
Fonti archivistiche	

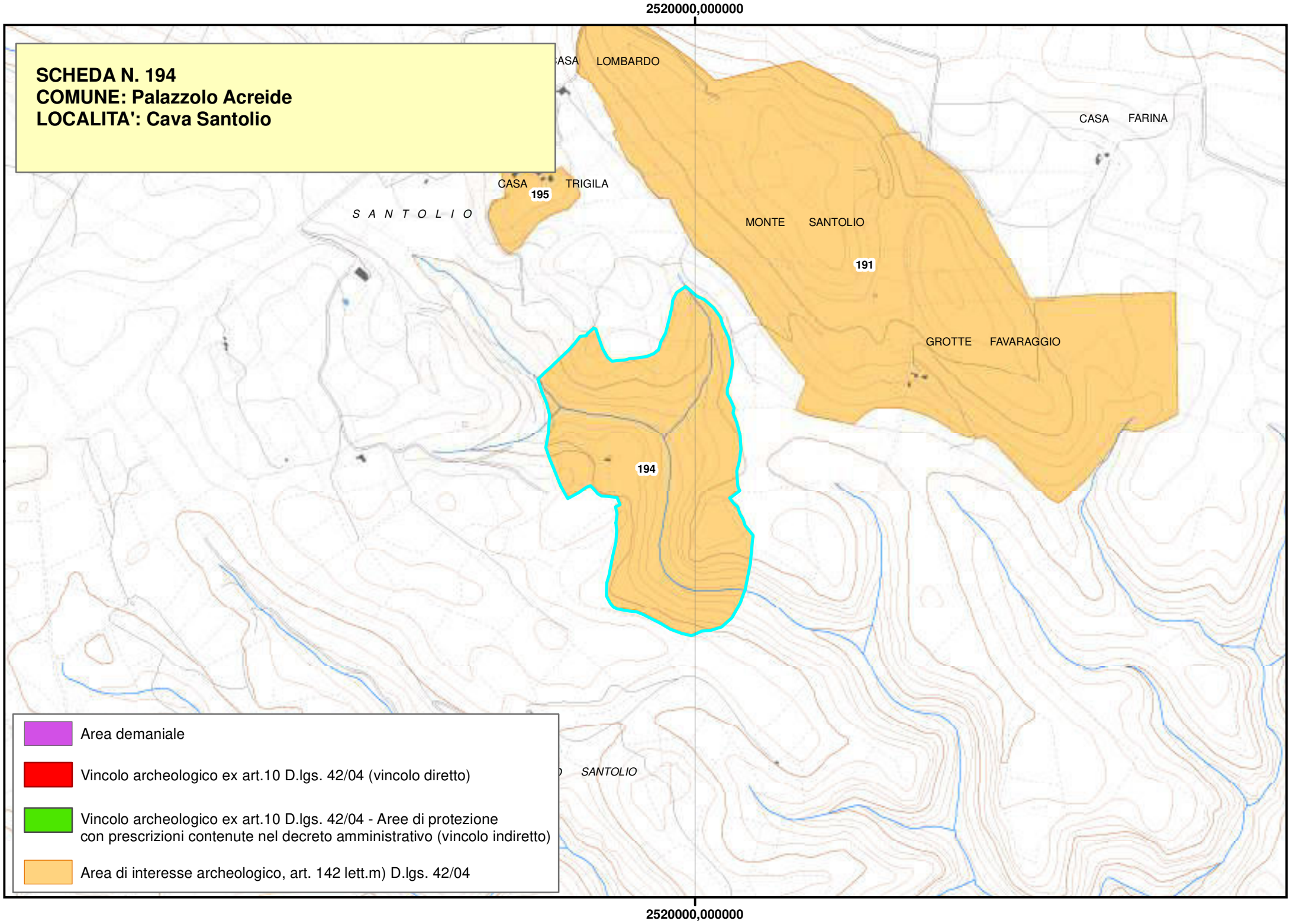
2520000,000000
SCHEDA N. 194
COMUNE: Palazzolo Acreide
LOCALITA': Cava Santolio
ASA LOMBARDO
CASA FARINA
CASA TRIGILA
195
S A N T O L I O
MONTE SANTOLIO
191
GROTTE FAVARAGGIO
194
SANTOLIO
Area demaniale
Vincolo archeologico ex art.10 D.lgs. 42/04 (vincolo diretto)
Vincolo archeologico ex art.10 D.lgs. 42/04 - Aree di protezione con prescrizioni contenute nel decreto amministrativo (vincolo indiretto)
Area di interesse archeologico, art. 142 lett.m) D.lgs. 42/04
2520000,000000

Piano Paesistico della Provincia di Siracusa

Regione Siciliana

Beni Archeologici

Area Soprintendenza Beni Culturali Ambientali
Servizio I
SIRACUSA

Assessorato dei Beni Culturali e Ambientali
e della Pubblica Istruzione

N. scheda	195
Ente Schedatore	89 SBCA SR
Localizzazione	
Provincia	Siracusa
Comuni interessati	Palazzolo Acreide
Località	Cava Trigilia
Ambito/i	17
Unità di paesaggio	
Compilazione	
Data	24/01/2006
Nome compilatore	Soprintendenza di SR
Ruolo compilatore	
Denominazione	
A2.5	
Periodo	
Descrizione del bene	
Tracce d'insediamento rupestre paleocristiano.	
Decreto istitutivo	
Verbali	
Caratteristiche	
Tipo di vincolo	Di interesse archeologico, suscettibile di vincolo.
Ente gestore / Proprietà	

Contesto ambientale	
Osservazioni	
Piccoli ipogei con arcosoli e diversi grottini di abitazione.	
Pubblicazioni in GURS	
Albo Pretorio	
Documenti acquisiti	
Riferimenti topografici	
IGM f. 274 III S.O.	
Coordinate geografiche	
Coord. piana est	2519663,60178637
Coord. piana nord	4102786,34417576
Superficie	
13013,1417835526	
Notizie storiche relative al bene	
Fonti bibliografiche	
Fonti iconografiche	
Fonti archivistiche	

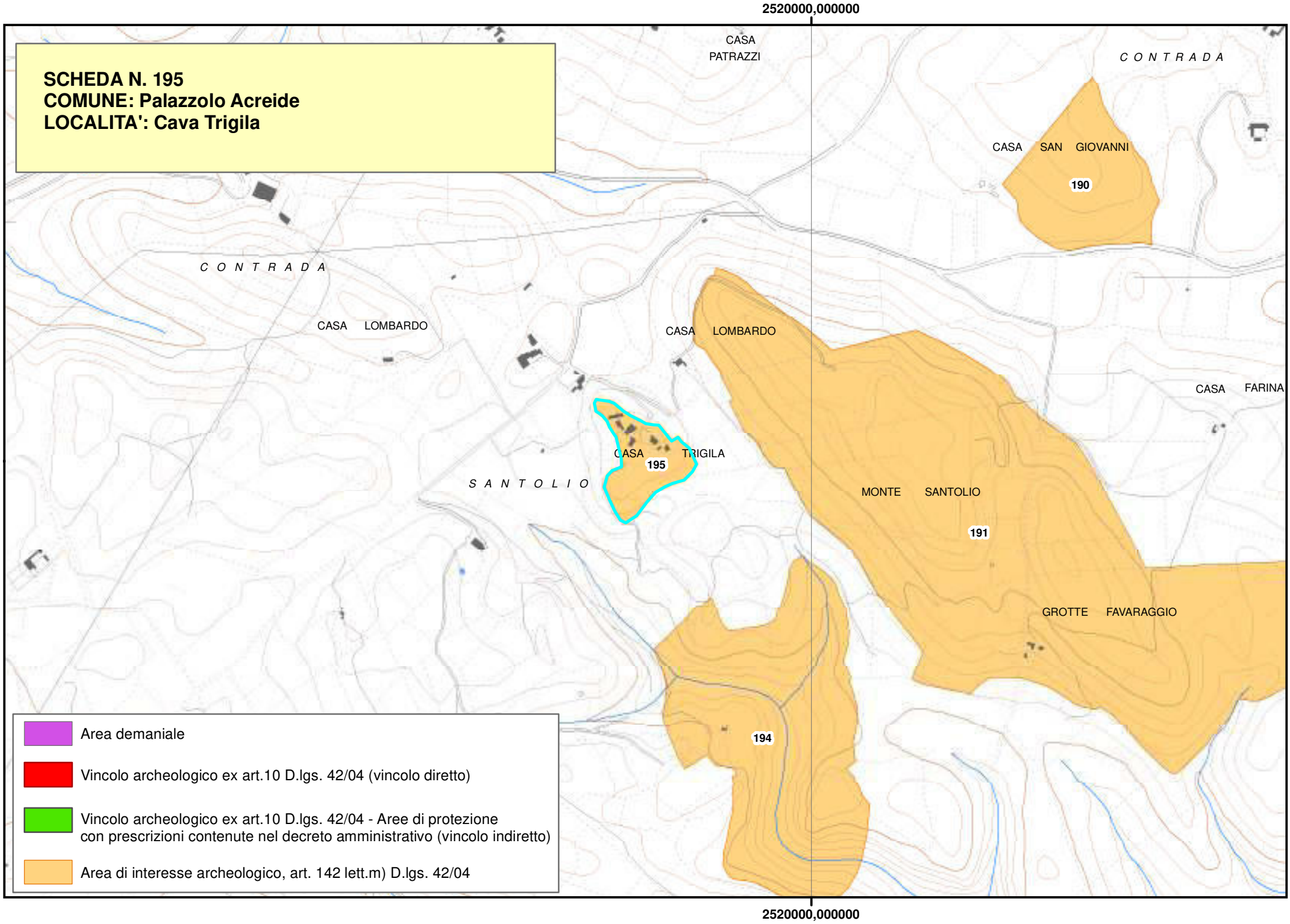
2520000,000000
SCHEDA N. 195
COMUNE: Palazzolo Acreide
LOCALITA': Cava Trigila
CASA PATRAZZI
C O N T R A D A
CASA SAN GIOVANNI
190
C O N T R A D A
CASA LOMBARDO
CASA LOMBARDO
CASA FARINA
CASA TRIGILA
195
S A N T O L I O
MONTE SANTOLIO
191
GROTTE FAVARAGGIO
194
Area demaniale
Vincolo archeologico ex art.10 D.lgs. 42/04 (vincolo diretto)
Vincolo archeologico ex art.10 D.lgs. 42/04 - Aree di protezione con prescrizioni contenute nel decreto amministrativo (vincolo indiretto)
Area di interesse archeologico, art. 142 lett.m) D.lgs. 42/04
2520000,000000

Piano Paesistico della Provincia di Siracusa

Regione Siciliana

Beni Archeologici

Area Soprintendenza Beni Culturali Ambientali
Servizio I
SIRACUSA

Assessorato dei Beni Culturali e Ambientali
e della Pubblica Istruzione

N. scheda	196
Ente Schedatore	89 SBCA SR
Localizzazione	
Provincia	Siracusa
Comuni interessati	Rosolini
Località	Consisini - Croce Santa
Ambito/i	17
Unità di paesaggio	
Compilazione	
Data	24/01/2006
Nome compilatore	Soprintendenza di SR
Ruolo compilatore	
Denominazione	
A3	
Periodo	
Descrizione del bene	
Basilichetta e insediamenti bizantini.	
Decreto istitutivo	
Verbali	
Caratteristiche	
Tipo di vincolo	Di interesse archeologico, suscettibile di vincolo.
Ente gestore / Proprietà	

Contesto ambientale	
Osservazioni	
Stratificazione di architetture cultuali d'origine bizantina, con affreschi tardi e ipogei monastici, inserita in ambiente funerario bizantino.	
Pubblicazioni in GURS	
Albo Pretorio	
Documenti acquisiti	
Riferimenti topografici	
IGM f. 276 I SE-II NE	
Coordinate geografiche	
Coord. piana est	2512636,15607343
Coord. piana nord	4076467,55875041
Superficie	
238515,59533227	
Notizie storiche relative al bene	
Fonti bibliografiche	
Fonti iconografiche	
Fonti archivistiche	

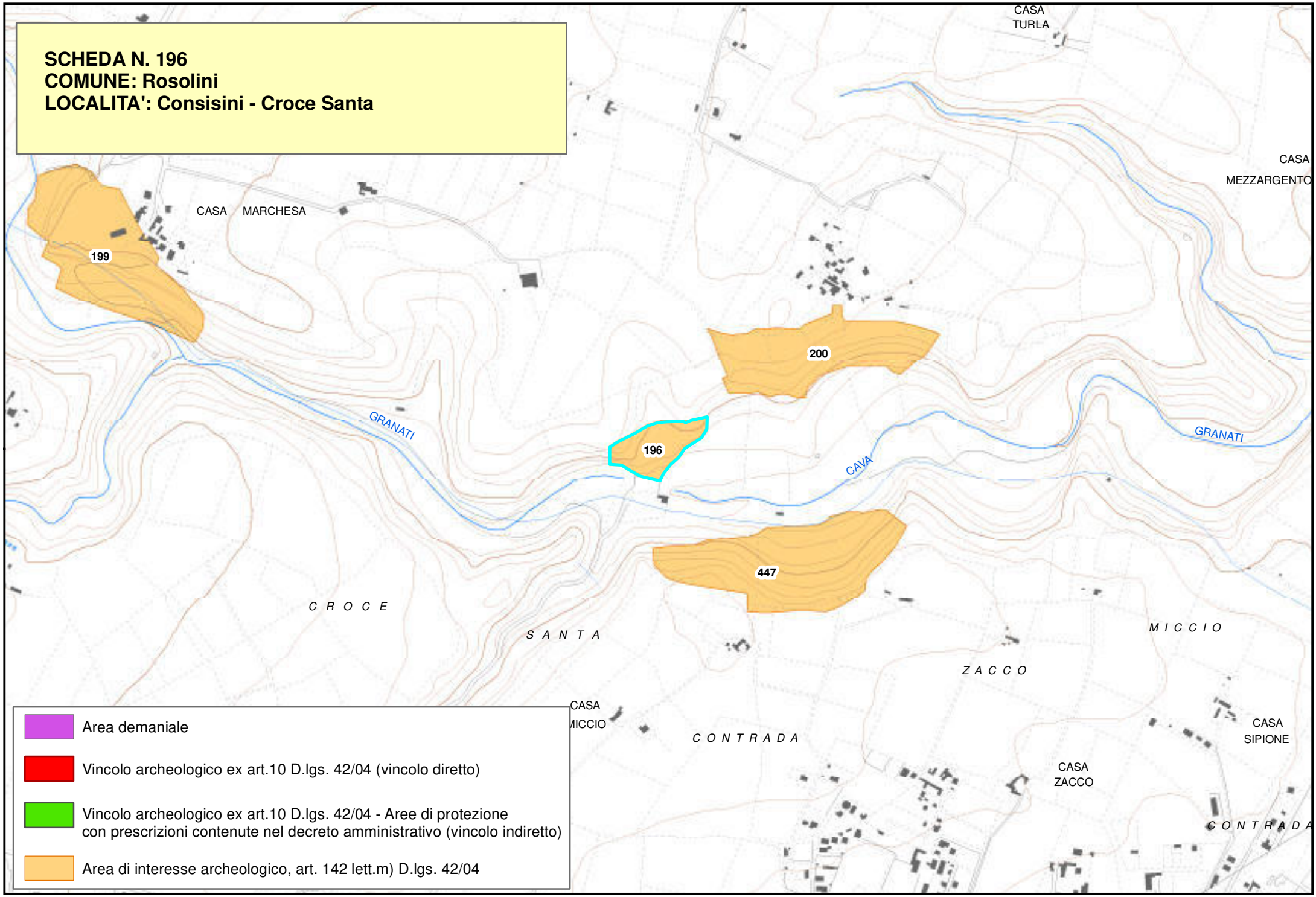
SCHEDA N. 196
COMUNE: Rosolini
LOCALITA': Consisini - Croce Santa
CASA TURLA
CASA MEZZARGENTO
CASA MARCHESA
199
200
196
447
GRANATI
CAVA
GRANATI
C R O C E
S A N T A
M I C C I O
Z A C C O
CASA MICCIO
C O N T R A D A
CASA SIPIONE
CASA ZACCO
C O N T R A D A
Area demaniale
Vincolo archeologico ex art.10 D.lgs. 42/04 (vincolo diretto)
Vincolo archeologico ex art.10 D.lgs. 42/04 - Aree di protezione con prescrizioni contenute nel decreto amministrativo (vincolo indiretto)
Area di interesse archeologico, art. 142 lett.m) D.lgs. 42/04

Piano Paesistico della Provincia di Siracusa

Beni Archeologici

Area Soprintendenza Beni Culturali Ambientali
Servizio I
SIRACUSA

Regione Siciliana

Assessorato dei Beni Culturali e Ambientali
e della Pubblica Istruzione

N. scheda	197
Ente Schedatore	89 SBCA SR
Localizzazione	
Provincia	Siracusa
Comuni interessati	Rosolini
Località	Cava Lazzaro (Cava Grande)
Ambito/i	17
Unità di paesaggio	
Compilazione	
Data	02/11/2017
Nome compilatore	Soprintendenza di SR
Ruolo compilatore	
Denominazione	
A2.2	
Periodo	
Descrizione del bene	
Necropoli preistorica e tardo antica.	
Decreto istitutivo	
D.D.G.//2015/12/21//n.4740	
Verbali	
Caratteristiche	
Tipo di vincolo	D.Lgs.42/2004/art. 10
Ente gestore / Proprietà	

Contesto ambientale

Osservazioni

Si tratta di una necropoli preistorica di età castellucciana con tre gruppi di tombe a grotticella artificiale. Alcune di esse presentano il prospetto decorato a finti pilastri, come la così detta Tomba del Principe; poco distante da questa si trova una sepoltura costituita da un dolmen. Sul pianoro soprastante si notano buchi di palo e materiale litico e fittile disperso, resti dell'abitato correlato alle tombe.
In età bizantina e alto medievale le tombe preistoriche sono state riutilizzate e trasformate in ipogei con arcosoli.

Pubblicazioni in GURS

Albo Pretorio

Documenti acquisiti

Riferimenti topografici

IGM f. 276 I SE

Coordinate geografiche

Coord. piana est	2509516,63626832
Coord. piana nord	4077761,27981845

Superficie

45743,0662039401

Notizie storiche relative al bene

Fonti bibliografiche

Fonti iconografiche

Fonti archivistiche

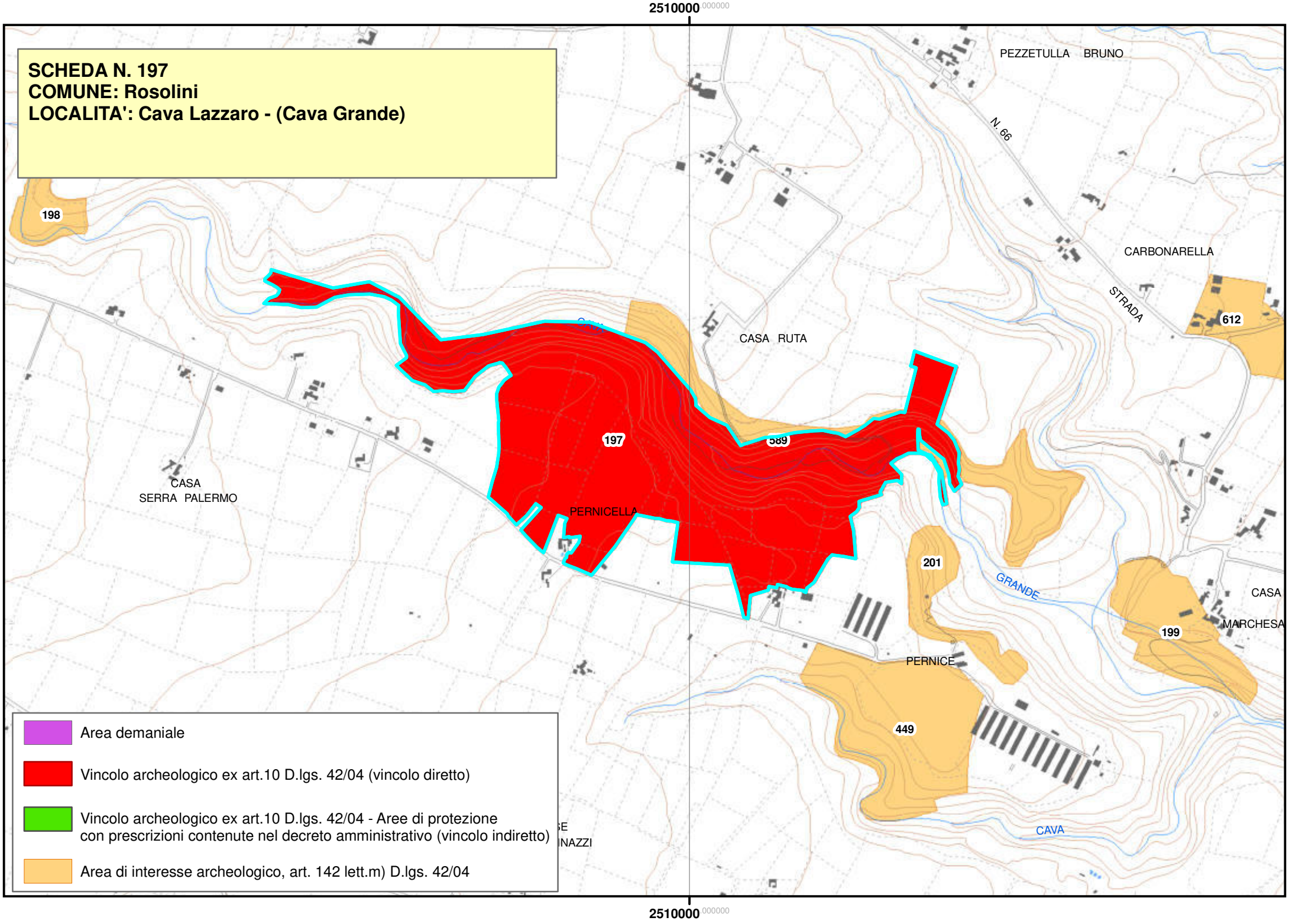
2510000.000000
SCHEDA N. 197
COMUNE: Rosolini
LOCALITA': Cava Lazzaro - (Cava Grande)
PEZZETULLA BRUNO
N. 66
CARBONARELLA
STRADA
612
198
CASA RUTA
197
589
CASA
SERRA PALERMO
PERNICELLA
201
GRANDE
CASA
MARCHESA
199
PERNICE
449
CAVA
Area demaniale
Vincolo archeologico ex art.10 D.lgs. 42/04 (vincolo diretto)
Vincolo archeologico ex art.10 D.lgs. 42/04 - Aree di protezione
con prescrizioni contenute nel decreto amministrativo (vincolo indiretto)
Area di interesse archeologico, art. 142 lett.m) D.lgs. 42/04
2510000.000000

Piano Paesistico della Provincia di Siracusa

Beni Archeologici

Area Soprintendenza Beni Culturali Ambientali
Servizio I
SIRACUSA

Regione Siciliana

Assessorato dei Beni Culturali e Ambientali
e della Pubblica Istruzione

N. scheda	198
Ente Schedatore	89 SBCA SR
Localizzazione	
Provincia	Siracusa
Comuni interessati	Rosolini
Località	Grotta Lazzaro (Cava Grande)
Ambito/i	17
Unità di paesaggio	
Compilazione	
Data	24/01/2006
Nome compilatore	Soprintendenza di SR
Ruolo compilatore	
Denominazione	
A2.2	
Periodo	
Descrizione del bene	
Grotta naturale di origine carsica.	
Decreto istitutivo	
Verbali	
Caratteristiche	
Tipo di vincolo	Di interesse archeologico, suscettibile di vincolo.
Ente gestore / Proprietà	

Contesto ambientale	
Osservazioni	
Grotta naturale di origine carsica con depositi antropici del paleolitico superiore, neolitico, antica e media età del bronzo.	
Pubblicazioni in GURS	
Albo Pretorio	
Documenti acquisiti	
Riferimenti topografici	
IGM f. 276 I S.E.	
Coordinate geografiche	
Coord. piana est	2508441,67286852
Coord. piana nord	4078029,77179461
Superficie	
37306,8898550746	
Notizie storiche relative al bene	
Fonti bibliografiche	
Fonti iconografiche	
Fonti archivistiche	

SCHEDA N. 198
COMUNE: Rosolini
LOCALITA': Grotta Lazzaro (Cava Grande)

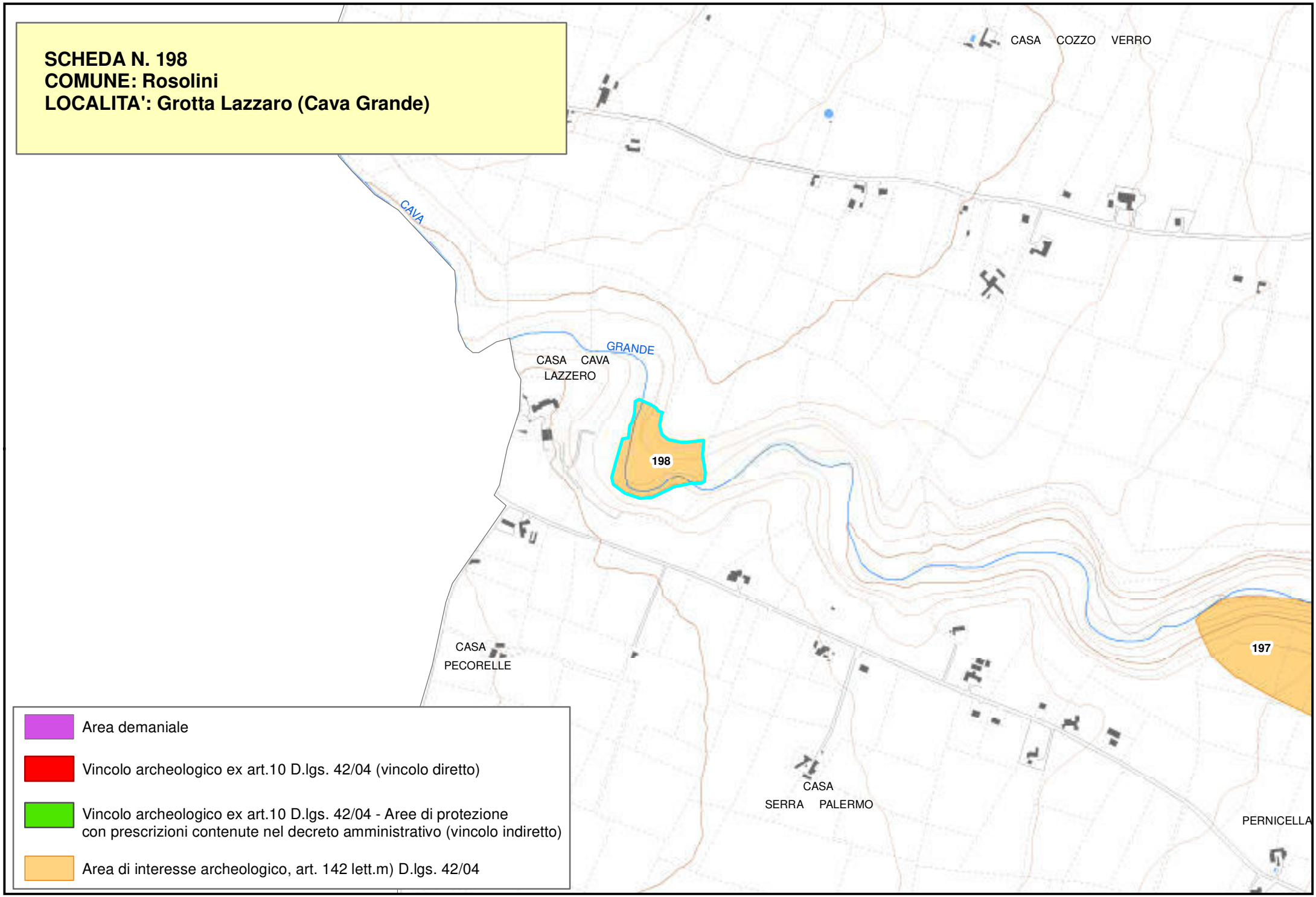

Piano Paesistico della Provincia di Siracusa

Beni Archeologici

Area Soprintendenza Beni Culturali Ambientali
Servizio I
SIRACUSA

Regione Siciliana

Assessorato dei Beni Culturali e Ambientali
e della Pubblica Istruzione

Fonti iconografiche	
Fonti archivistiche	

N. scheda	199
Ente Schedatore	89 SBCA SR
Localizzazione	
Provincia	Siracusa
Comuni interessati	Rosolini
Località	Cava Marchesa
Ambito/i	17
Unità di paesaggio	
Compilazione	
Data	24/01/2006
Nome compilatore	Soprintendenza di SR
Ruolo compilatore	
Denominazione	
A2.5	
Periodo	
Descrizione del bene	
Insediamento preistorico.	
Decreto istitutivo	
Verbali	
Caratteristiche	
Tipo di vincolo	Di interesse archeologico, suscettibile di vincolo.
Ente gestore / Proprietà	

Contesto ambientale	
Osservazioni	
Insediamento della media età del bronzo con tombe a tholos e tracce di fortificazioni. Tracce di un insediamento o di una fattoria greca documentata anche dalla presenza di una buona quantità di frammenti di ceramica a v.n. Di età bizantina sono tre grottoni di cui uno a "ddieri"; alla stessa epoca risalgono resti di costruzioni in parte ricavati nella roccia e tutta una serie di sentierini scavati nella roccia, parte a gradinate, per l'accesso alla cava.	
Pubblicazioni in GURS	
Albo Pretorio	
Documenti acquisiti	
Riferimenti topografici	
IGM f. 276 I SE	
Coordinate geografiche	
Coord. piana est	2511047,32391556
Coord. piana nord	4077009,29000352
Superficie	
164010,875196886	
Notizie storiche relative al bene	
Fonti bibliografiche	

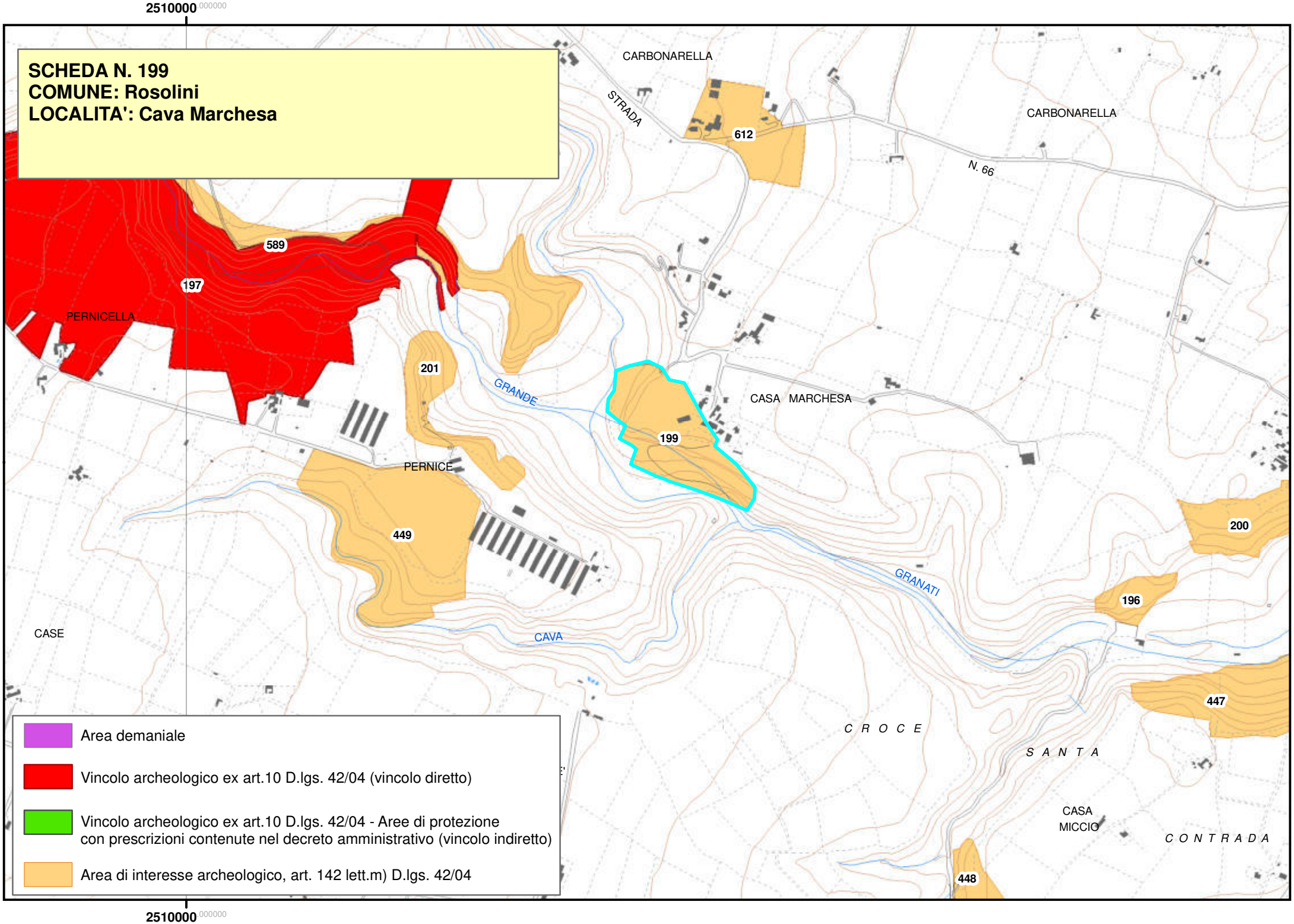
2510000.000000
SCHEDA N. 199
COMUNE: Rosolini
LOCALITA': Cava Marchesa
CARBONARELLA
STRADA
612
CARBONARELLA
N. 66
589
197
PERNICELLA
201
GRANDE
CASA MARCHESA
199
PERNICE
449
200
GRANATI
196
CASE
CAVA
447
C R O C E
S A N T A
CASA
MICCIO
C O N T R A D A
448
Area demaniale
Vincolo archeologico ex art.10 D.lgs. 42/04 (vincolo diretto)
Vincolo archeologico ex art.10 D.lgs. 42/04 - Aree di protezione
con prescrizioni contenute nel decreto amministrativo (vincolo indiretto)
Area di interesse archeologico, art. 142 lett.m) D.lgs. 42/04
2510000.000000

Piano Paesistico della Provincia di Siracusa

Regione Siciliana

Beni Archeologici

Area Soprintendenza Beni Culturali Ambientali
Servizio I
SIRACUSA

Assessorato dei Beni Culturali e Ambientali
e della Pubblica Istruzione

N. scheda	200
Ente Schedatore	89 SBCA SR
Localizzazione	
Provincia	Siracusa
Comuni interessati	Rosolini
Località	Cozzo Cisterna (Cava Grande)
Ambito/i	17
Unità di paesaggio	
Compilazione	
Data	24/01/2006
Nome compilatore	Soprintendenza di SR
Ruolo compilatore	
Denominazione	
A2.2	
Periodo	
Descrizione del bene	
Necropoli romana e resti di età medievale.	
Decreto istitutivo	
Verbali	
Caratteristiche	
Tipo di vincolo	Di interesse archeologico, suscettibile di vincolo.
Ente gestore / Proprietà	

Contesto ambientale	
Osservazioni	
Insediamento e grande necropoli bizantina con tombe a camera, arcosoli e fosse terragne unite da una lunga scalinata intagliata nella roccia.	
Pubblicazioni in GURS	
Albo Pretorio	
Documenti acquisiti	
Riferimenti topografici	
IGM f. 276 I SE	
Coordinate geografiche	
Coord. piana est	2512814,29077443
Coord. piana nord	4076825,21385695
Superficie	
165963,43850265	
Notizie storiche relative al bene	
Fonti bibliografiche	
Fonti iconografiche	
Fonti archivistiche	

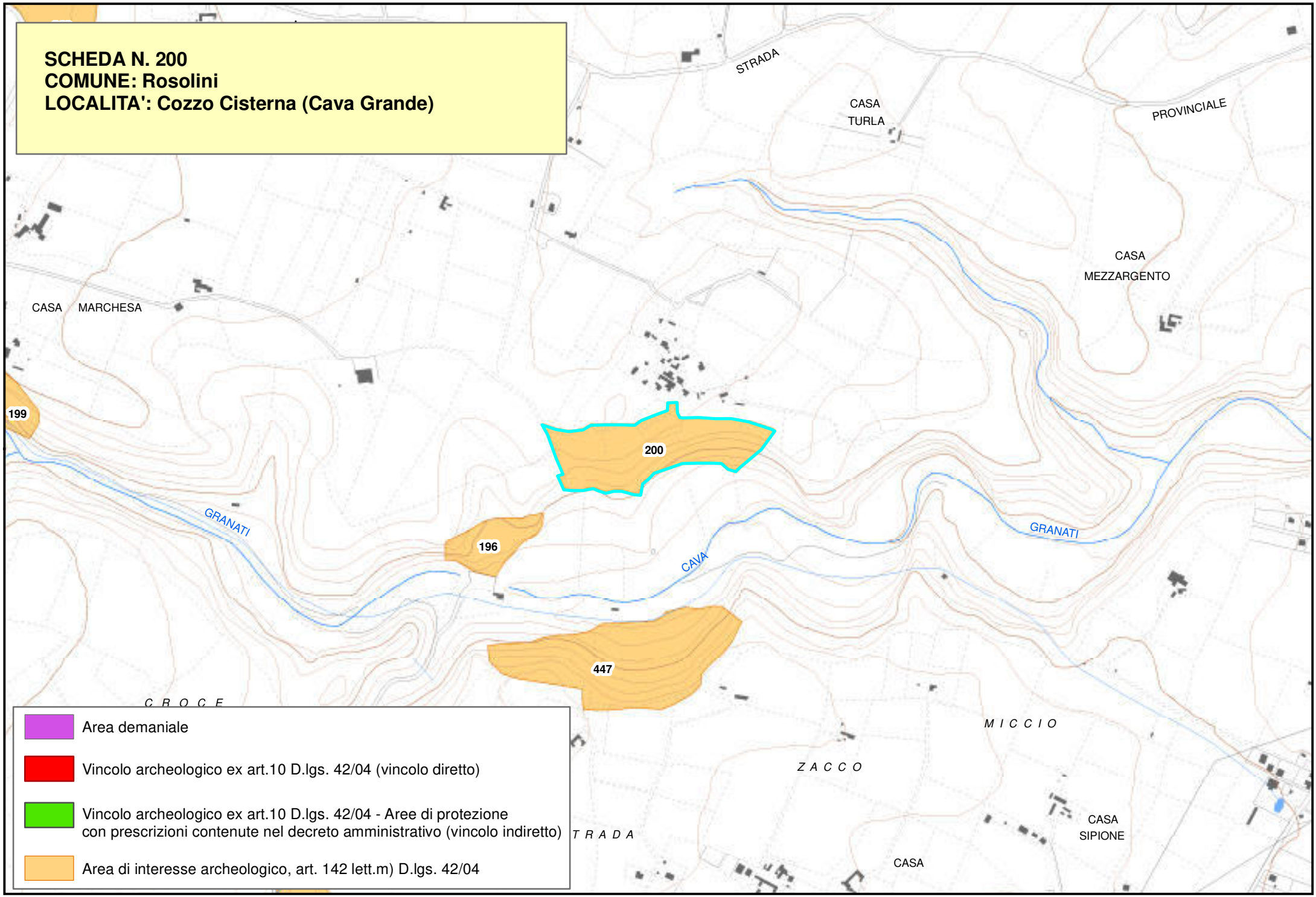
SCHEDA N. 200
COMUNE: Rosolini
LOCALITA': Cozzo Cisterna (Cava Grande)
STRADA
CASA TURLA
PROVINCIALE
CASA MEZZARGENTO
CASA MARCHESA
199
200
196
447
GRANATI
CAVA
GRANATI
C R O C E
M I C C I O
Z A C C O
T R A D A
CASA SIPIONE
CASA
Area demaniale
Vincolo archeologico ex art.10 D.lgs. 42/04 (vincolo diretto)
Vincolo archeologico ex art.10 D.lgs. 42/04 - Aree di protezione con prescrizioni contenute nel decreto amministrativo (vincolo indiretto)
Area di interesse archeologico, art. 142 lett.m) D.lgs. 42/04

Piano Paesistico della Provincia di Siracusa

Beni Archeologici

Area Soprintendenza Beni Culturali Ambientali
Servizio I
SIRACUSA

Regione Siciliana

Assessorato dei Beni Culturali e Ambientali
e della Pubblica Istruzione

N. scheda	201
Ente Schedatore	89 SBCA SR
Localizzazione	
Provincia	Siracusa
Comuni interessati	Rosolini
Località	Case Pernice (Cava Grande)
Ambito/i	17
Unità di paesaggio	
Compilazione	
Data	24/01/2006
Nome compilatore	Soprintendenza di SR
Ruolo compilatore	
Denominazione	
A2.2	
Periodo	
Descrizione del bene	
Necropoli preistorica.	
Decreto istitutivo	
Verbali	
Caratteristiche	
Tipo di vincolo	Di interesse archeologico, suscettibile di vincolo
Ente gestore / Proprietà	

Contesto ambientale	
Osservazioni	
Necropoli castellucciana composta da due gruppi di tombe (in totale circa 60) tra le quali alcune sono decorate da lesene. Il primo gruppo comprende tombe utilizzate nella tarda età del bronzo (facies di Pantalica I).	
Pubblicazioni in GURS	
Albo Pretorio	
Documenti acquisiti	
Riferimenti topografici	
IGM f. 276 I SE	
Coordinate geografiche	
Coord. piana est	2510705,86795449
Coord. piana nord	4077221,07299015
Superficie	
39155,4582499659	
Notizie storiche relative al bene	
Fonti bibliografiche	
Fonti iconografiche	

Fonti archivistiche

SCHEDA N. 201
COMUNE: Rosolini
LOCALITA': Case Pernice (Cava Grande)

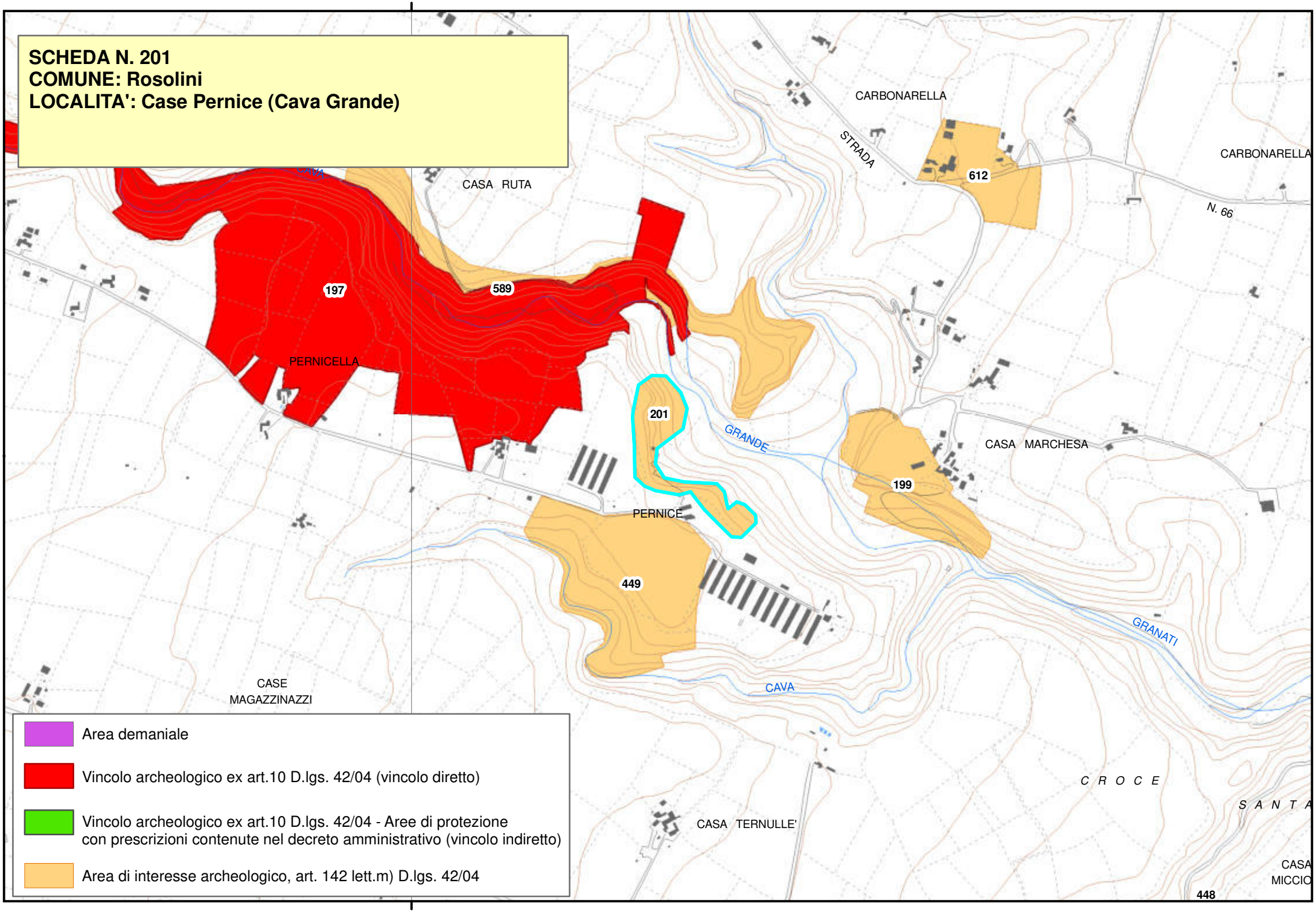

- Area demaniale
- Vincolo archeologico ex art.10 D.lgs. 42/04 (vincolo diretto)
- Vincolo archeologico ex art.10 D.lgs. 42/04 - Aree di protezione con prescrizioni contenute nel decreto amministrativo (vincolo indiretto)
- Area di interesse archeologico, art. 142 lett.m) D.lgs. 42/04

Piano Paesistico della Provincia di Siracusa

Beni Archeologici

Area Soprintendenza Beni Culturali Ambientali
Servizio I
SIRACUSA

Regione Siciliana

Assessorato dei Beni Culturali e Ambientali
e della Pubblica Istruzione

N. scheda	202
Ente Schedatore	89 SBCA SR
Localizzazione	
Provincia	Siracusa
Comuni interessati	Rosolini
Località	Torre di Commaldo
Ambito/i	17
Unità di paesaggio	
Compilazione	
Data	24/01/2006
Nome compilatore	Soprintendenza di SR
Ruolo compilatore	
Denominazione	
A2.5	
Periodo	
Descrizione del bene	
Insediamento tardo-romano.	
Decreto istitutivo	
Verbali	
Caratteristiche	
Tipo di vincolo	Di interesse archeologico, suscettibile di vincolo.
Ente gestore / Proprietà	

Contesto ambientale
Osservazioni
Insediamento di età tardo romana; necropoli rupestre di epoca bizantina composta da tombe a camera, con baldacchino, ad arcosolio e fosse terragne. Nelle immediate vicinanze resti di edifici antichi.
Pubblicazioni in GURS
Albo Pretorio
Documenti acquisiti
Riferimenti topografici
IGM f. 276 I SE
Coordinate geografiche
Coord. piana est: 2510410,64712376
Coord. piana nord: 4079293,47231756
Superficie
29318,4039077846
Notizie storiche relative al bene
Fonti bibliografiche
Fonti iconografiche

Fonti archivistiche

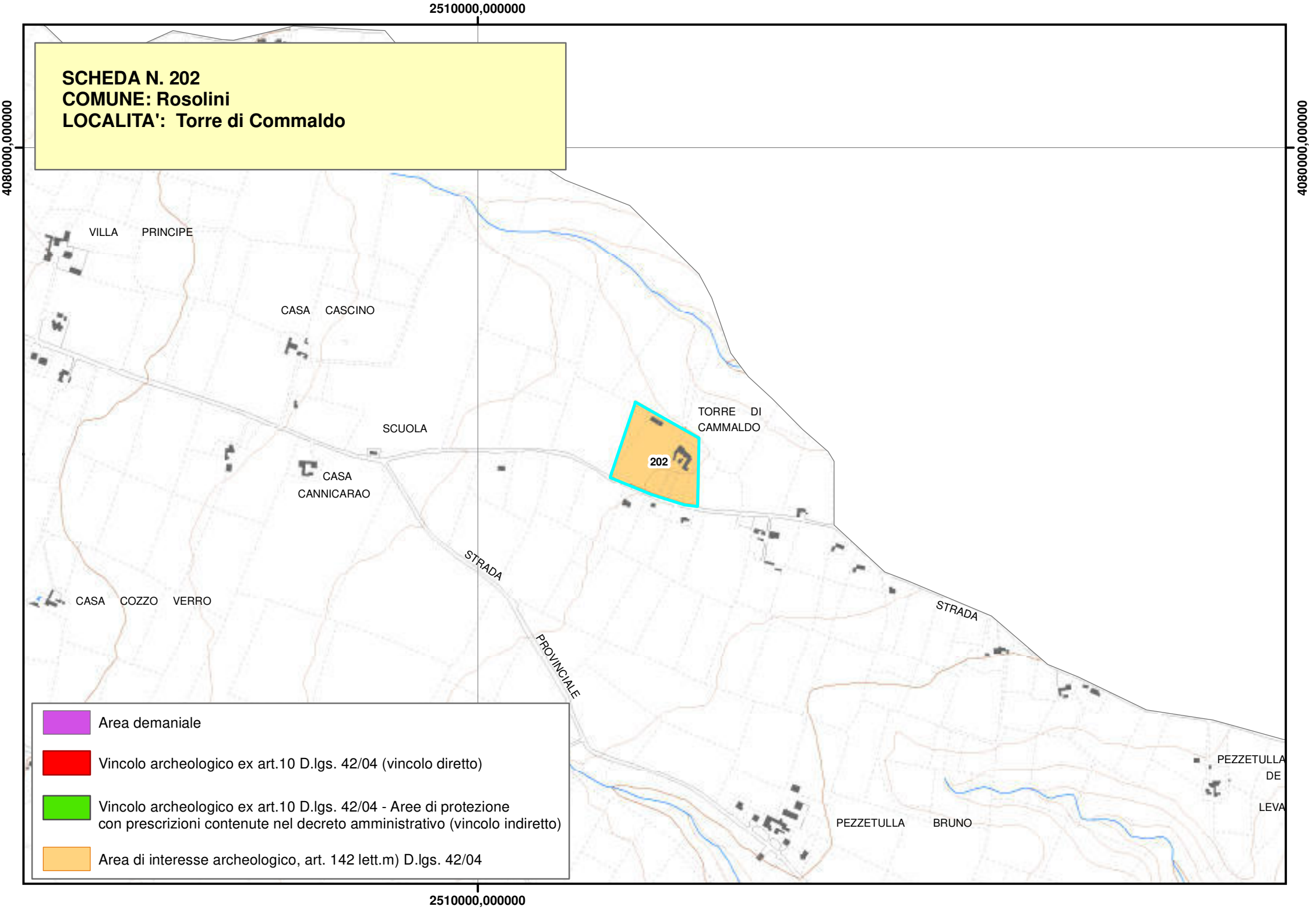
SCHEDA N. 202
COMUNE: Rosolini
LOCALITA': Torre di Commaldo
2510000,000000
4080000,000000
VILLA PRINCIPE
CASA CASCINO
SCUOLA
CASA CANNICARAO
TORRE DI CAMMALDO
202
STRADA
PROVINCIALE
STRADA
CASA COZZO VERRO
PEZZETULLA DE LEVA
PEZZETULLA BRUNO
Area demaniale
Vincolo archeologico ex art.10 D.lgs. 42/04 (vincolo diretto)
Vincolo archeologico ex art.10 D.lgs. 42/04 - Aree di protezione con prescrizioni contenute nel decreto amministrativo (vincolo indiretto)
Area di interesse archeologico, art. 142 lett.m) D.lgs. 42/04

Beni Archeologici

Area Soprintendenza Beni Culturali Ambientali
Servizio I
SIRACUSA

Regione Siciliana

Assessorato dei Beni Culturali e Ambientali
e della Pubblica Istruzione

N. scheda	203
Ente Schedatore	89 SBCA SR
Localizzazione	
Provincia	Siracusa
Comuni interessati	Noto
Località	Scalarangio
Ambito/i	17
Unità di paesaggio	
Compilazione	
Data	24/01/2006
Nome compilatore	Soprintendenza di SR
Ruolo compilatore	
Denominazione	
A2.5	
Periodo	
Descrizione del bene	
Necropoli preistorica.	
Decreto istitutivo	
Verbali	
Caratteristiche	
Tipo di vincolo	Di interesse archeologico, suscettibile di vincolo.
Ente gestore / Proprietà	Privata

Contesto ambientale
Osservazioni
Necropoli dell'antica età del bronzo con alcune tombe monumentali dal prospetto decorato a lesene. Il pianoro soprastante, sede del villaggio, non è più visibile per l'estrazione radicale dello strato roccioso.
Pubblicazioni in GURS
Albo Pretorio
Documenti acquisiti
Riferimenti topografici
IGM F 276 I SE
Coordinate geografiche

Coord. piana est	2514033,08757839
Coord. piana nord	4078262,35744563

Superficie
23960,6501153569
Notizie storiche relative al bene
Fonti bibliografiche
Fonti iconografiche

Fonti archivistiche

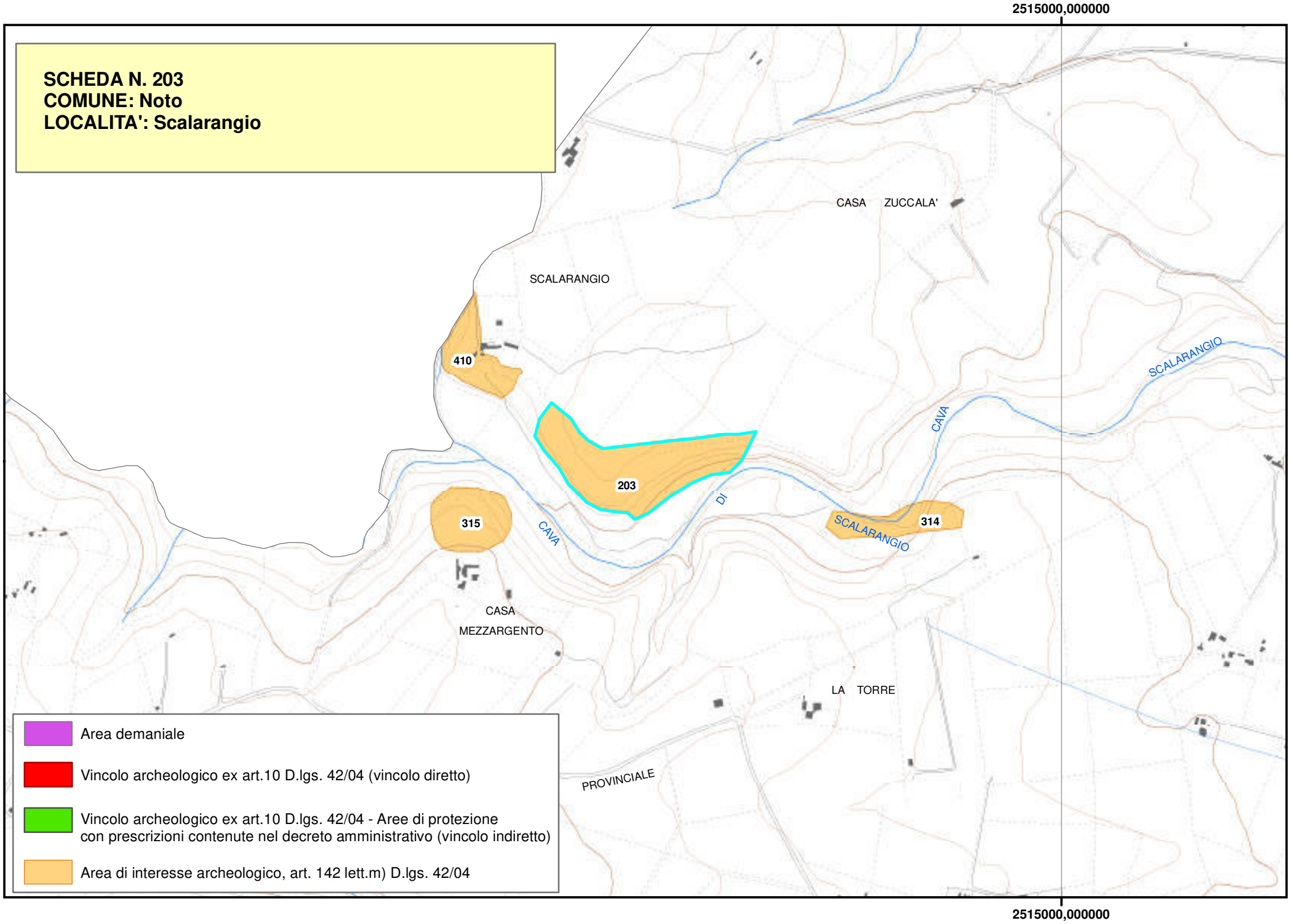
2515000,000000
SCHEDA N. 203
COMUNE: Noto
LOCALITA': Scalarangio
CASA ZUCCALA'
SCALARANGIO
410
203
315
314
CAVA
DI
SCALARANGIO
CAVA
SCALARANGIO
CASA
MEZZARGENTO
LA TORRE
PROVINCIALE
Area demaniale
Vincolo archeologico ex art.10 D.lgs. 42/04 (vincolo diretto)
Vincolo archeologico ex art.10 D.lgs. 42/04 - Aree di protezione con prescrizioni contenute nel decreto amministrativo (vincolo indiretto)
Area di interesse archeologico, art. 142 lett.m) D.lgs. 42/04
2515000,000000

Piano Paesistico della Provincia di Siracusa

Regione Siciliana

Beni Archeologici

Area Soprintendenza Beni Culturali Ambientali
Servizio I
SIRACUSA

Assessorato dei Beni Culturali e Ambientali
e della Pubblica Istruzione

N. scheda	204
Ente Schedatore	89 SBCA SR
Localizzazione	
Provincia	Siracusa
Comuni interessati	Priolo Gargallo
Località	Monachella
Ambito/i	17
Unità di paesaggio	
Compilazione	
Data	24/01/2006
Nome compilatore	Soprintendenza di SR
Ruolo compilatore	
Denominazione	
A2.2	
Periodo	
Descrizione del bene	
Catacomba paleocristiana (IV-V sec. d.C.)	
Decreto istitutivo	
Verbali	
Caratteristiche	
Tipo di vincolo	Di interesse archeologico, suscettibile di vincolo.
Ente gestore / Proprietà	

Contesto ambientale	
Osservazioni	
Catacomba cosiddetta di Monachella, della tarda età imperiale romana.	
Pubblicazioni in GURS	
Albo Pretorio	
Documenti acquisiti	
Riferimenti topografici	
IGM f. 274 III N.E.	
Coordinate geografiche	
Coord. piana est	2535372,61158694
Coord. piana nord	4112071,8108623
Superficie	
52338,2188587621	
Notizie storiche relative al bene	
Fonti bibliografiche	
Fonti iconografiche	
Fonti archivistiche	

2535000,000000

SCHEDA N. 204
COMUNE: Priolo Gargallo
LOCALITA': Monachella

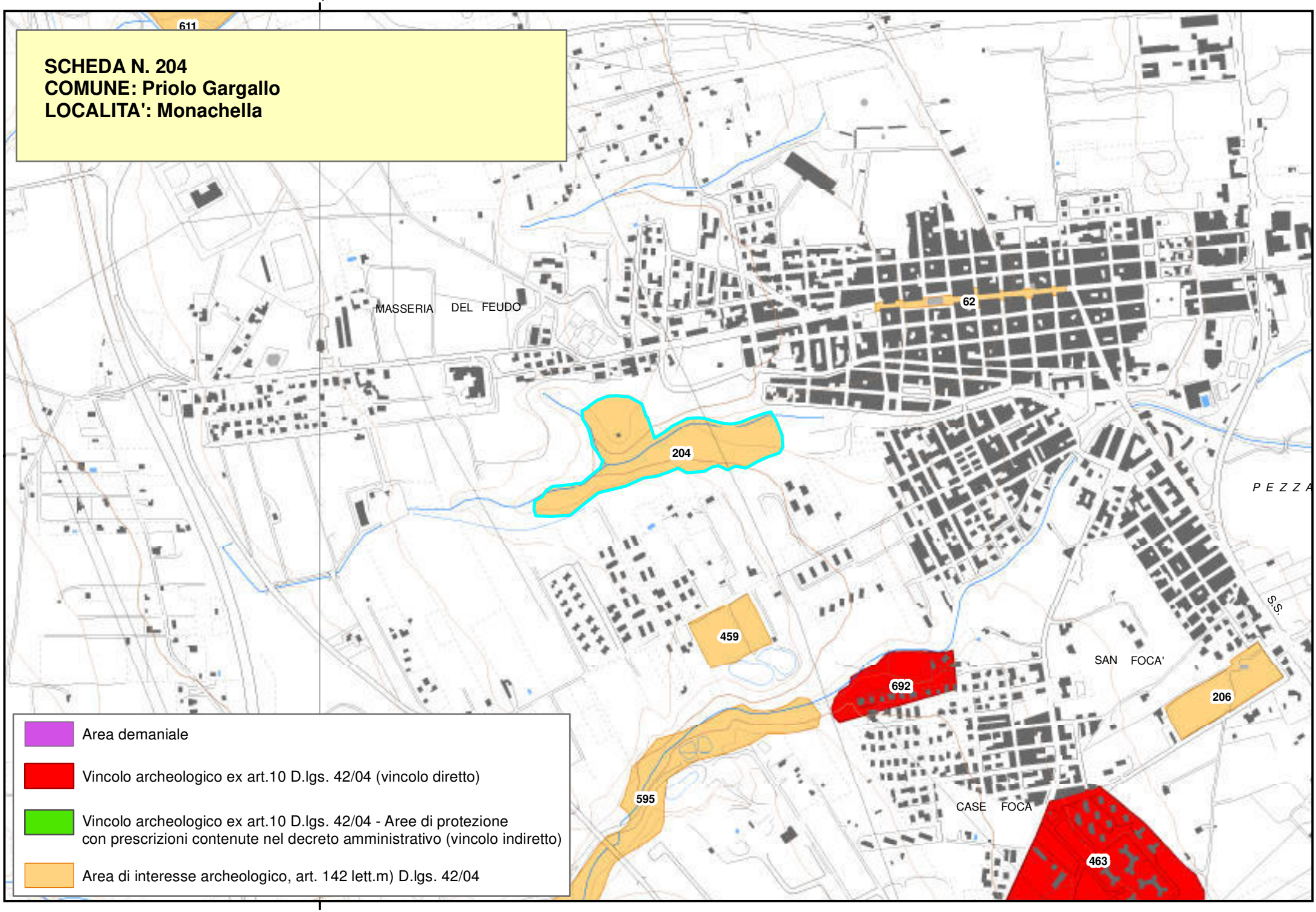

Area demaniale

Vincolo archeologico ex art.10 D.lgs. 42/04 (vincolo diretto)

Vincolo archeologico ex art.10 D.lgs. 42/04 - Aree di protezione con prescrizioni contenute nel decreto amministrativo (vincolo indiretto)

Area di interesse archeologico, art. 142 lett.m) D.lgs. 42/04

2535000,000000

Piano Paesistico della Provincia di Siracusa

Beni Archeologici

Area Soprintendenza Beni Culturali Ambientali
Servizio I
SIRACUSA

Regione Siciliana

Assessorato dei Beni Culturali e Ambientali
e della Pubblica Istruzione

N. scheda	205
Ente Schedatore	89 SBCA SR
Localizzazione	
Provincia	Siracusa
Comuni interessati	Priolo Gargallo
Località	Monti Climiti
Ambito/i	17
Unità di paesaggio	
Compilazione	
Data	24/01/2006
Nome compilatore	Soprintendenza di SR
Ruolo compilatore	
Denominazione	
A3	
Periodo	
Descrizione del bene	
Resti d'insediamenti rupestri (grottini) bizantini. Chiesetta rupestre bizantina.	
Decreto istitutivo	
Verbali	
Caratteristiche	
Tipo di vincolo	Di interesse archeologico, suscettibile di vincolo.
Ente gestore / Proprietà	

Contesto ambientale	
Osservazioni	
Piccolo ambiente di forma ovale con ingresso in muratura, sul fondo sono tracce di altare e panchina lungo le pareti. Ai lati dell'altare tracce di due pannelli dipinti; scala intagliata nella roccia che dalla base del monte porta alla sommità dello stesso; resti di castrum bizantino.	
Pubblicazioni in GURS	
Albo Pretorio	
Documenti acquisiti	
Riferimenti topografici	
IGM f. 274 III N.E.	
Coordinate geografiche	
Coord. piana est	2534969,03085792
Coord. piana nord	4107955,2987523
Superficie	
586198,072721743	
Notizie storiche relative al bene	
Fonti bibliografiche	
Fonti iconografiche	

Fonti archivistiche

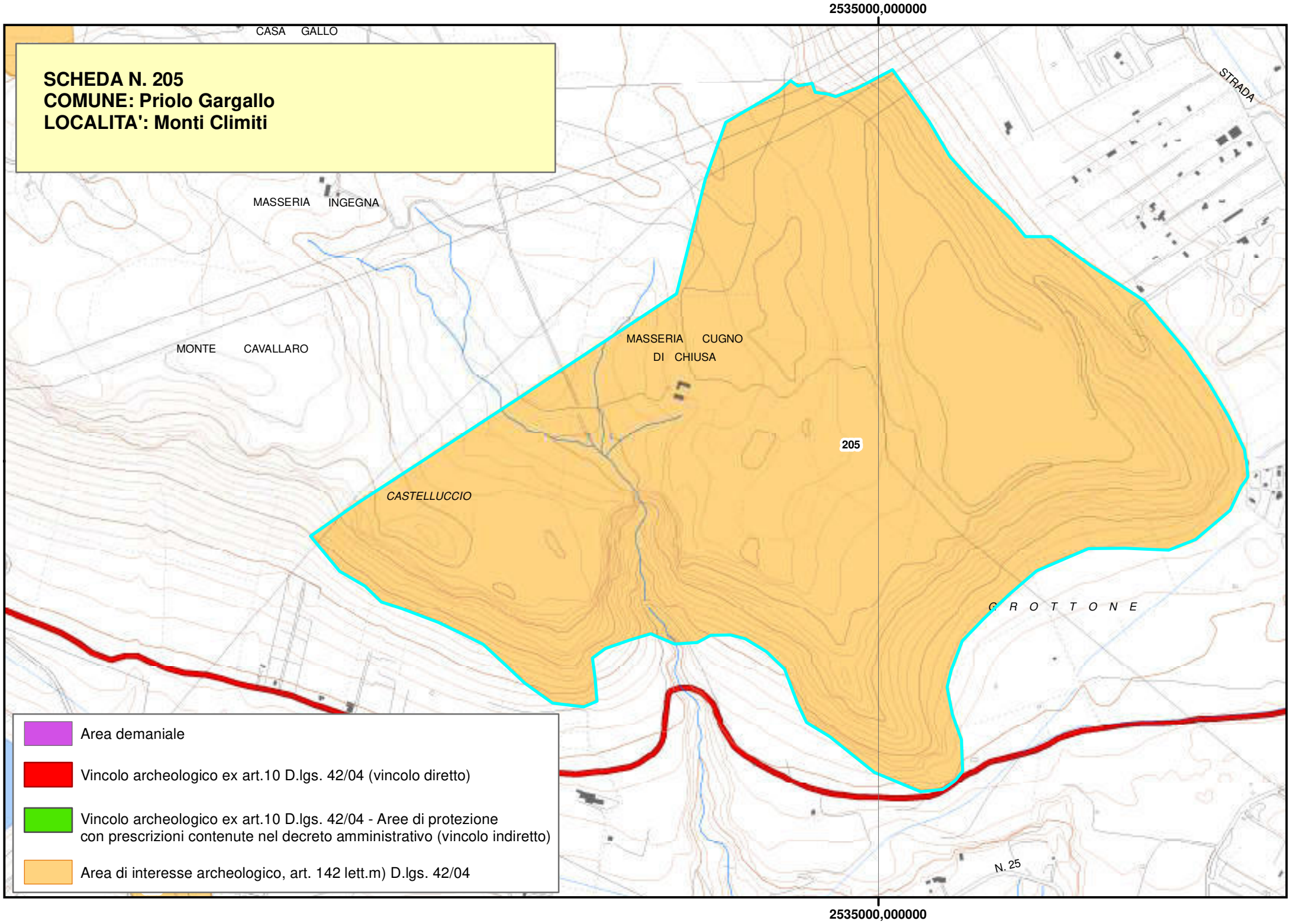
2535000,000000
CASA GALLO
SCHEDA N. 205
COMUNE: Priolo Gargallo
LOCALITA': Monti Climiti
MASSERIA INGEGNA
MONTE CAVALLARO
MASSERIA CUGNO
DI CHIUSA
205
CASTELLUCCIO
STRADA
C R O T T O N E
N. 25
2535000,000000
Area demaniale
Vincolo archeologico ex art.10 D.lgs. 42/04 (vincolo diretto)
Vincolo archeologico ex art.10 D.lgs. 42/04 - Aree di protezione
con prescrizioni contenute nel decreto amministrativo (vincolo indiretto)
Area di interesse archeologico, art. 142 lett.m) D.lgs. 42/04

Piano Paesistico della Provincia di Siracusa

Regione Siciliana

Beni Archeologici

Area Soprintendenza Beni Culturali Ambientali
Servizio I
SIRACUSA

Assessorato dei Beni Culturali e Ambientali
e della Pubblica Istruzione

N. scheda	206
Ente Schedatore	89 SBCA SR
Localizzazione	
Provincia	Siracusa
Comuni interessati	Priolo Gargallo
Località	S. Foca
Ambito/i	17
Unità di paesaggio	
Compilazione	
Data	24/01/2006
Nome compilatore	Soprintendenza di SR
Ruolo compilatore	
Denominazione	
A3	
Periodo	
Descrizione del bene	
Chiesetta bizantina.	
Decreto istitutivo	
Verbali	
Caratteristiche	
Tipo di vincolo	Di interesse archeologico, suscettibile di vincolo.
Ente gestore / Proprietà	

Contesto ambientale	
Osservazioni	
Chiesetta paleocristiana del IV sec.	
Pubblicazioni in GURS	
Albo Pretorio	
Documenti acquisiti	
Riferimenti topografici	
IGM f. 274 III N.E.	
Coordinate geografiche	
Coord. piana est	2537049,91670992
Coord. piana nord	4111606,37348887
Superficie	
13352,0153572183	
Notizie storiche relative al bene	
Fonti bibliografiche	
P.Orsi in Sicilia bizantina,Tivoli 1942.	
Fonti iconografiche	
Fonti archivistiche	

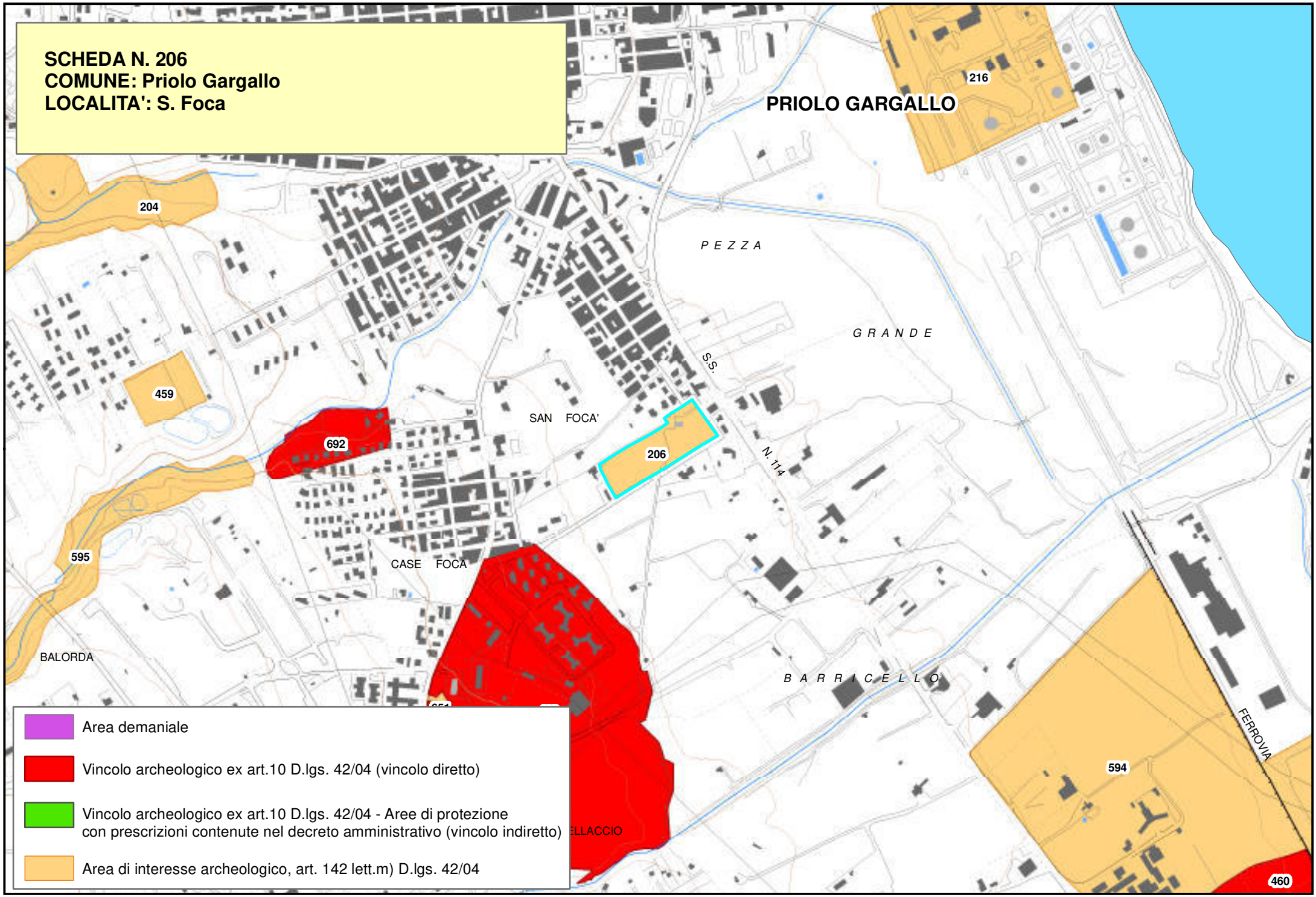
SCHEDA N. 206
COMUNE: Priolo Gargallo
LOCALITA': S. Foca
PRIOLO GARGALLO
216
204
PEZZA
GRANDE
S.S.
459
SAN FOCA'
692
206
N. 114
595
CASE FOCA
BALORDA
BARRICELLO
FERROVIA
594
460
Area demaniale
Vincolo archeologico ex art.10 D.lgs. 42/04 (vincolo diretto)
Vincolo archeologico ex art.10 D.lgs. 42/04 - Aree di protezione con prescrizioni contenute nel decreto amministrativo (vincolo indiretto)
Area di interesse archeologico, art. 142 lett.m) D.lgs. 42/04

Piano Paesistico della Provincia di Siracusa

Beni Archeologici

Area Soprintendenza Beni Culturali Ambientali
Servizio I
SIRACUSA

Regione Siciliana

Assessorato dei Beni Culturali e Ambientali
e della Pubblica Istruzione

N. scheda	207
Ente Schedatore	89 SBCA SR
Localizzazione	
Provincia	Siracusa
Comuni interessati	Priolo Gargallo
Località	Thapsos
Ambito/i	17
Unità di paesaggio	
Compilazione	
Data	24/01/2006
Nome compilatore	Soprintendenza di SR
Ruolo compilatore	
Denominazione	
A1	
Periodo	
Descrizione del bene	
Villaggio e necropoli dell'età del bronzo.	
Decreto istitutivo	
DD.MM.//1957/06/18; D.P.R.S.//1970/05/20//n.341; D.P.R.S.//1970/06/09//n.381; D.P.R.S.//1972/05/30//n.703	
Verbali	
Caratteristiche	
Tipo di vincolo	L.1089/1939

Ente gestore / Proprietà	Demanio della Regione Siciliana, ramo Beni Culturali
Contesto ambientale	
Osservazioni	
Villaggio dell'età del bronzo con resti di capanne e costruzioni di vario genere (tipo megaton). Fortificazioni e necropoli sia con tombe a grotticella artificiale dromos o pozzetto d'accesso sia a enchytrismos. E' il più completo e vasto insediamento dell'età del bronzo esistente in Sicilia, con le relative necropoli. Torre a forma cilindrica appena rastremata che sorge nel piano dell'isola. Costruita tra il 1500 e il 1600, il pianterreno era un serbatoio d'acqua.	
Pubblicazioni in GURS	
Albo Pretorio	
Documenti acquisiti	
Riferimenti topografici	
IGM f. 274 II N.O.	
Coordinate geografiche	
Coord. piana est	2540423,19296676
Coord. piana nord	4111670,95367454
Superficie	
1614333,93822621	
Notizie storiche relative al bene	

Fonti bibliografiche
Fonti iconografiche
Fonti archivistiche

2540000,000000

SCHEDA N. 207
COMUNE: Priolo Gargallo
LOCALITA': Thapsos

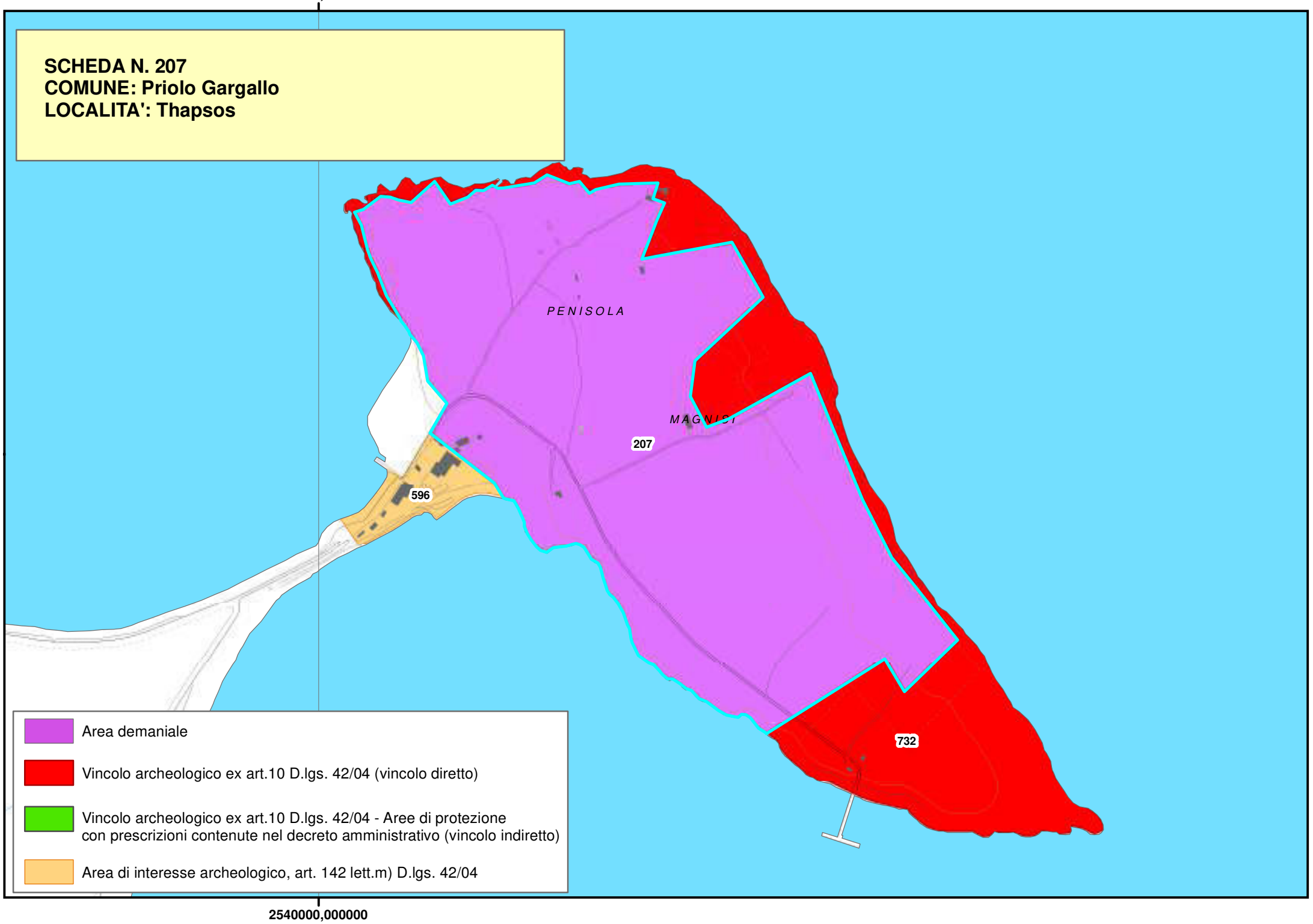

Area demaniale

Vincolo archeologico ex art.10 D.lgs. 42/04 (vincolo diretto)

Vincolo archeologico ex art.10 D.lgs. 42/04 - Aree di protezione con prescrizioni contenute nel decreto amministrativo (vincolo indiretto)

Area di interesse archeologico, art. 142 lett.m) D.lgs. 42/04

2540000,000000

Piano Paesistico della Provincia di Siracusa

Regione Siciliana

Beni Archeologici

Area Soprintendenza Beni Culturali Ambientali
Servizio I
SIRACUSA

Assessorato dei Beni Culturali e Ambientali
e della Pubblica Istruzione

N. scheda	208
Ente Schedatore	89 SBCA SR
Localizzazione	
Provincia	Siracusa
Comuni interessati	Priolo Gargallo
Località	Cugno Sciurata
Ambito/i	17
Unità di paesaggio	
Compilazione	
Data	24/01/2006
Nome compilatore	Soprintendenza di SR
Ruolo compilatore	
Denominazione	
A2.5	
Periodo	
Descrizione del bene	
Insediamento e necropoli di età tardo romana.	
Decreto istitutivo	
Verbali	
Caratteristiche	
Tipo di vincolo	Di interesse archeologico, suscettibile di vincolo.
Ente gestore / Proprietà	

Contesto ambientale	
Osservazioni	
Pubblicazioni in GURS	
Albo Pretorio	
Documenti acquisiti	
Riferimenti topografici	
IGM f. 274 III N.E.	
Coordinate geografiche	
Coord. piana est	2533941,57895694
Coord. piana nord	4109724,66193735
Superficie	
27449,9361921531	
Notizie storiche relative al bene	
Fonti bibliografiche	
Fonti iconografiche	
Fonti archivistiche	

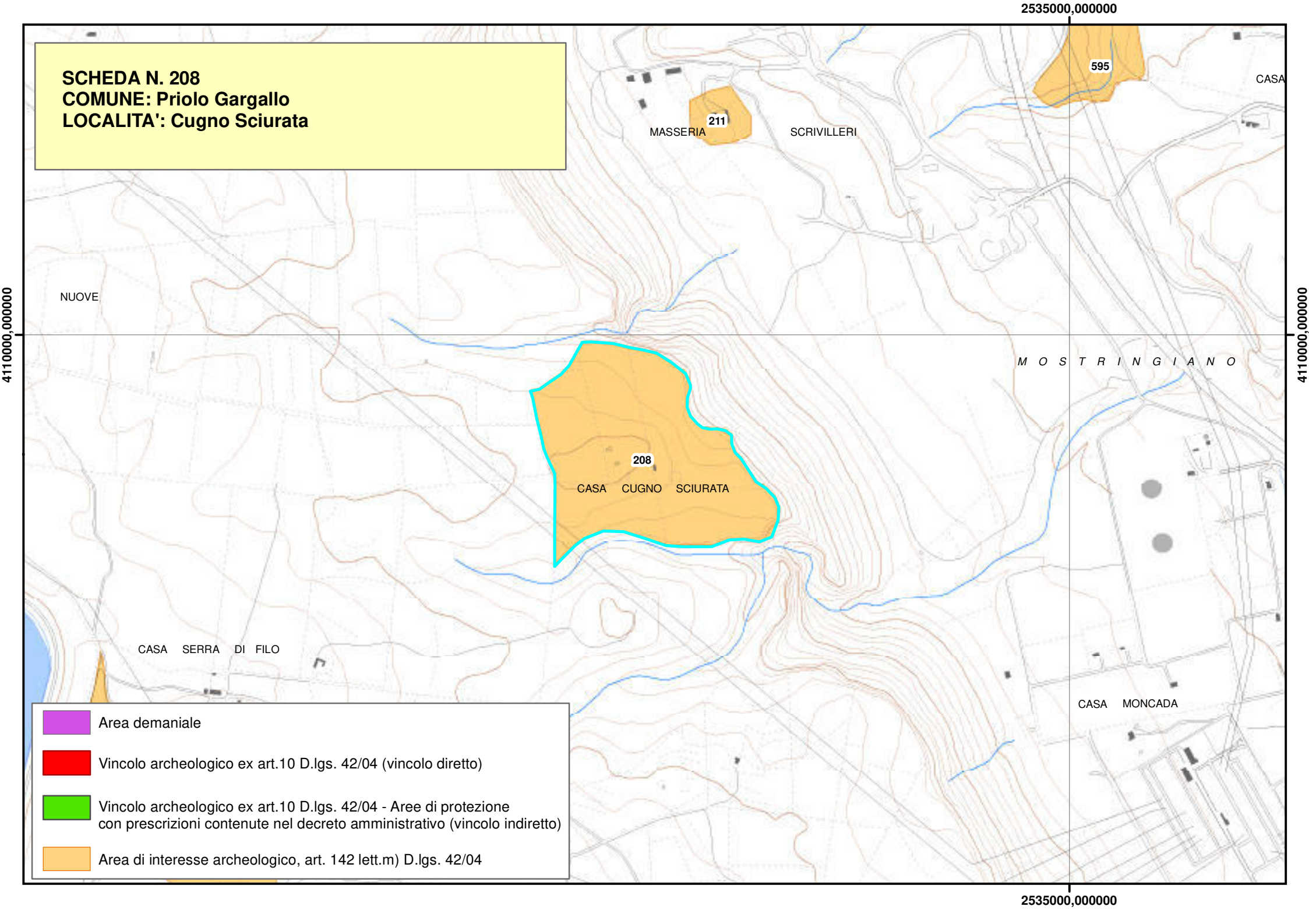
SCHEDA N. 208
COMUNE: Priolo Gargallo
LOCALITA': Cugno Sciurata
2535000,000000
4110000,000000
595
CASA
211
MASSERIA
SCRIVILLERI
NUOVE
M O S T R I N G I A N O
208
CASA CUGNO SCIURATA
CASA SERRA DI FILO
CASA MONCADA
Area demaniale
Vincolo archeologico ex art.10 D.lgs. 42/04 (vincolo diretto)
Vincolo archeologico ex art.10 D.lgs. 42/04 - Aree di protezione
con prescrizioni contenute nel decreto amministrativo (vincolo indiretto)
Area di interesse archeologico, art. 142 lett.m) D.lgs. 42/04

Regione Siciliana

Beni Archeologici

Area Soprintendenza Beni Culturali Ambientali
Servizio I
SIRACUSA

Assessorato dei Beni Culturali e Ambientali
e della Pubblica Istruzione

N. scheda	209
Ente Schedatore	89 SBCA SR
Localizzazione	
Provincia	Siracusa
Comuni interessati	Priolo Gargallo
Località	Masseria Biggemi
Ambito/i	17
Unità di paesaggio	
Compilazione	
Data	24/01/2006
Nome compilatore	Soprintendenza di SR
Ruolo compilatore	
Denominazione	
A2.2	
Periodo	
Descrizione del bene	
Necropoli bizantina.	
Decreto istitutivo	
Verbali	
Caratteristiche	
Tipo di vincolo	Di interesse archeologico, suscettibile di vincolo.
Ente gestore / Proprietà	

Contesto ambientale	
Osservazioni	
Necropoli rupestre bizantina sulla trazzera a sud-est della masseria Biggemi.	
Pubblicazioni in GURS	
Albo Pretorio	
Documenti acquisiti	
Riferimenti topografici	
IGM f. 274 III N.E.	
Coordinate geografiche	
Coord. piana est	2537364,51441076
Coord. piana nord	4109604,74725728
Superficie	
52845,4721024576	
Notizie storiche relative al bene	
Fonti bibliografiche	
Fonti iconografiche	
Fonti archivistiche	

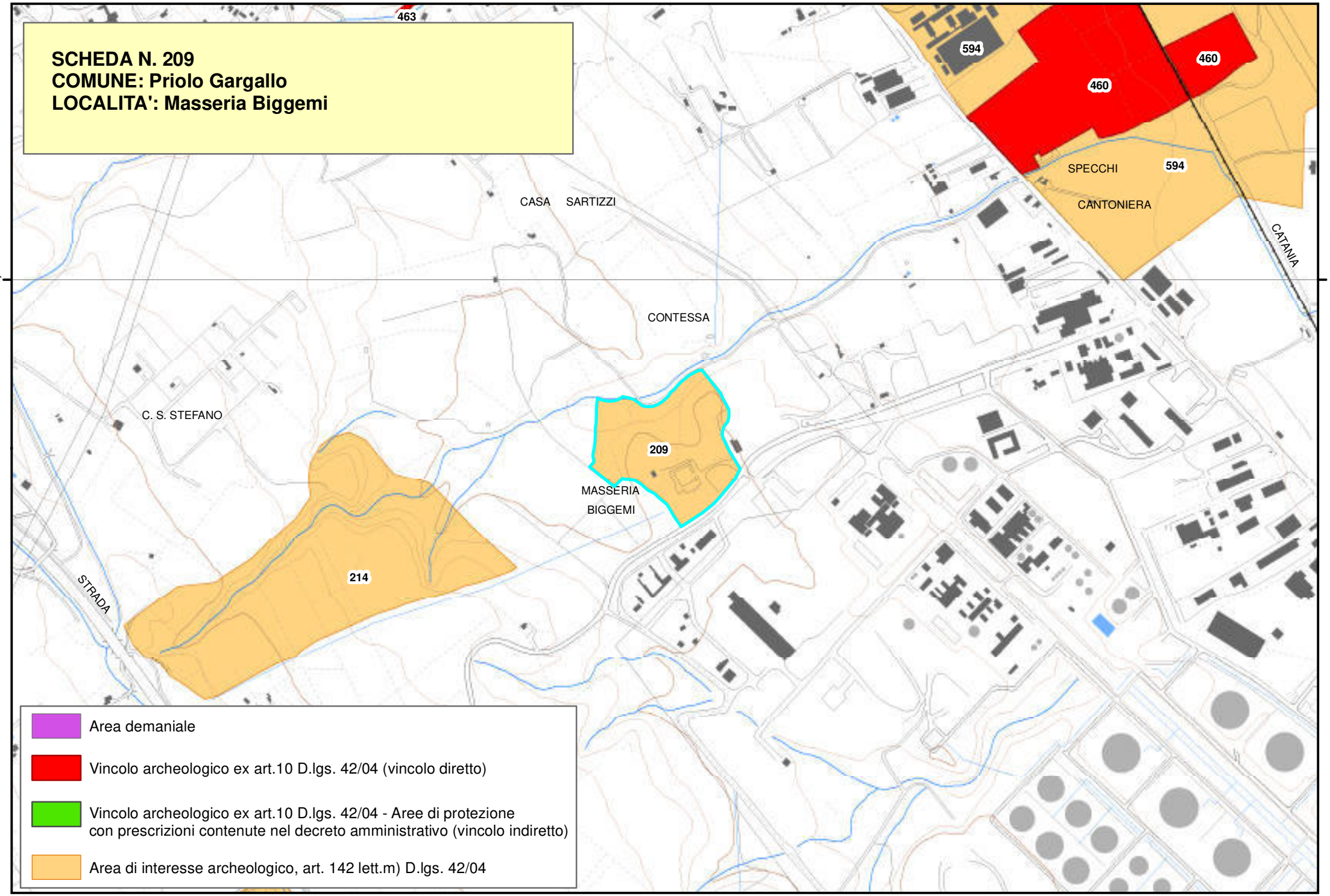
SCHEDA N. 209
COMUNE: Priolo Gargallo
LOCALITA': Masseria Biggemi
463
594
460
460
SPECCHI
594
CANTONIERA
CASA SARTIZZI
CATANIA
4110000,000000
4110000,000000
CONTESSA
C. S. STEFANO
209
MASSERIA
BIGGEMI
214
STRADA
Area demaniale
Vincolo archeologico ex art.10 D.lgs. 42/04 (vincolo diretto)
Vincolo archeologico ex art.10 D.lgs. 42/04 - Aree di protezione
con prescrizioni contenute nel decreto amministrativo (vincolo indiretto)
Area di interesse archeologico, art. 142 lett.m) D.lgs. 42/04

Piano Paesistico della Provincia di Siracusa

Regione Siciliana

Beni Archeologici

Area Soprintendenza Beni Culturali Ambientali
Servizio I
SIRACUSA

Assessorato dei Beni Culturali e Ambientali
e della Pubblica Istruzione

N. scheda	210
Ente Schedatore	89 SBCA SR
Localizzazione	
Provincia	Siracusa
Comuni interessati	Melilli
Località	Riuzzo
Ambito/i	17
Unità di paesaggio	
Compilazione	
Data	24/01/2006
Nome compilatore	Soprintendenza di SR
Ruolo compilatore	
Denominazione	
A2.2	
Periodo	
Descrizione del bene	
Catacombe cristiane.	
Decreto istitutivo	
D.M.//1958/11/05	
Verbali	
Caratteristiche	
Tipo di vincolo	L.1089/1939
Ente gestore / Proprietà	Demanio della Regione Siciliana, ramo Beni Culturali

Contesto ambientale	
Osservazioni	
Piccole catacombe, una forse pertinente ai domini e una ai villici. Sigillate nel V sec. d.C. due ipogei funerari di età tardo-imperiale romana.	
Pubblicazioni in GURS	
Albo Pretorio	
Documenti acquisiti	
Riferimenti topografici	
IGM f. 274 IV S.E.	
Coordinate geografiche	
Coord. piana est	2536265,63639228
Coord. piana nord	4114304,19177796
Superficie	
76210,1234465922	
Notizie storiche relative al bene	
Fonti bibliografiche	
Fonti iconografiche	
Fonti archivistiche	

SCHEDA N. 210
COMUNE: Melilli
LOCALITA': Riuzzo
210
321
Area demaniale
Vincolo archeologico ex art.10 D.lgs. 42/04 (vincolo diretto)
Vincolo archeologico ex art.10 D.lgs. 42/04 - Aree di protezione con prescrizioni contenute nel decreto amministrativo (vincolo indiretto)
Area di interesse archeologico, art. 142 lett.m) D.lgs. 42/04

Piano Paesistico della Provincia di Siracusa

Beni Archeologici

Area Soprintendenza Beni Culturali Ambientali
Servizio I
SIRACUSA

Regione Siciliana

Assessorato dei Beni Culturali e Ambientali
e della Pubblica Istruzione

N. scheda	211
Ente Schedatore	89 SBCA SR
Localizzazione	
Provincia	Siracusa
Comuni interessati	Priolo Gargallo
Località	Mostringiano - Cava Scrivilleri
Ambito/i	17
Unità di paesaggio	
Compilazione	
Data	24/01/2006
Nome compilatore	Soprintendenza di SR
Ruolo compilatore	
Denominazione	
A3	
Periodo	
Descrizione del bene	
Ipogei paleocristiani.	
Decreto istitutivo	
Verbali	
Caratteristiche	
Tipo di vincolo	Di interesse archeologico, suscettibile a vincolo.
Ente gestore / Proprietà	

Contesto ambientale	
Osservazioni	
Due ipogei paleocristiani di età più tarda di quelli di Manomozza.	
Pubblicazioni in GURS	
Albo Pretorio	
Documenti acquisiti	
Riferimenti topografici	
IGM f. 274 III N.E.	
Coordinate geografiche	
Coord. piana est	2535539,91853668
Coord. piana nord	4111001,28335292
Superficie	
73716,0083181841	
Notizie storiche relative al bene	
Fonti bibliografiche	
Fonti iconografiche	
Fonti archivistiche	

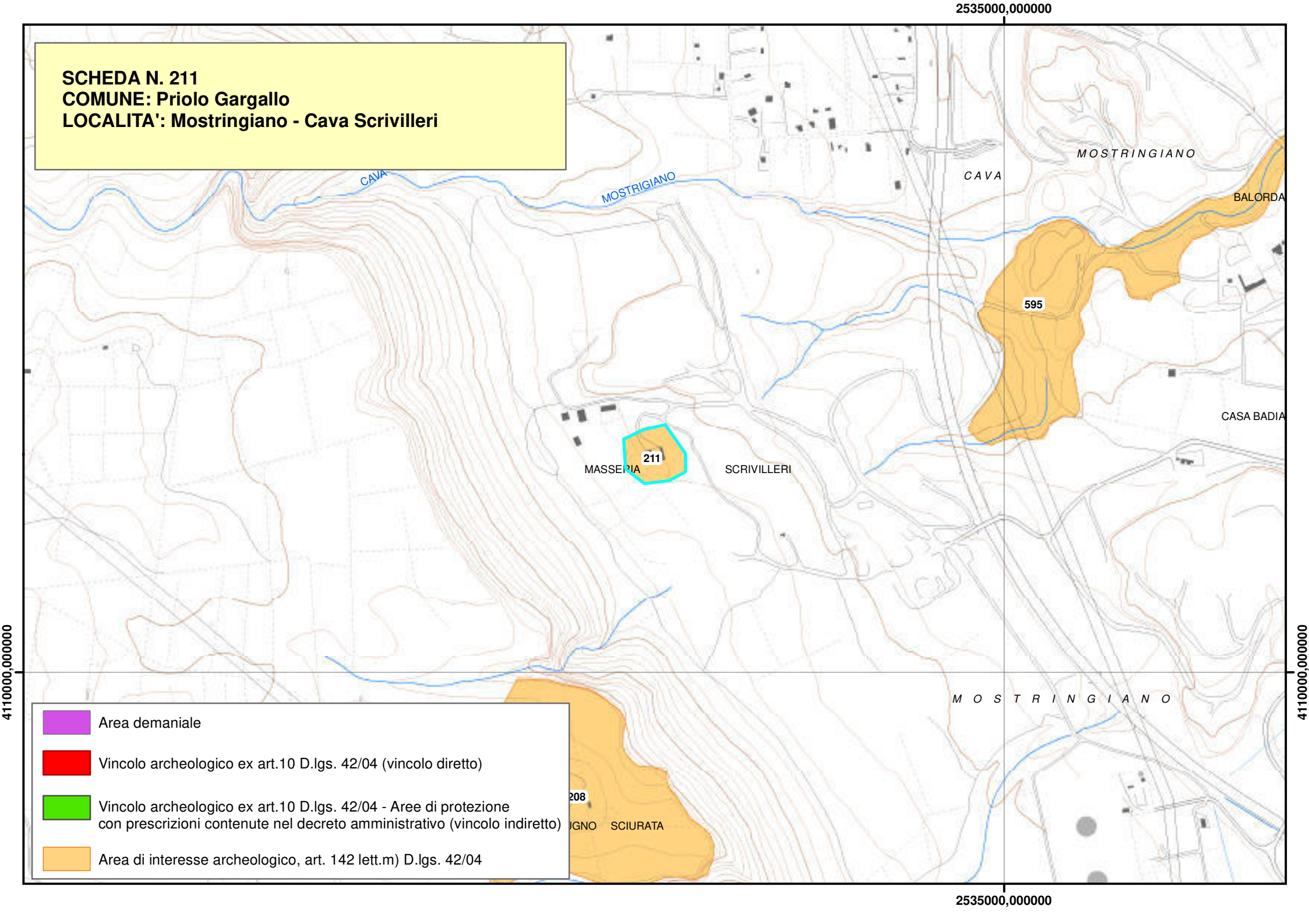
SCHEDA N. 211
COMUNE: Priolo Gargallo
LOCALITA': Mostringiano - Cava Scrivilleri
2535000,000000
4110000,000000
CAVA
MOSTRIGIANO
MOSTRINGIANO
CAVA
BALORDA
595
CASA BADIA
211
MASSERIA
SCRIVILLERI
208
SCIURATA
MOSTRINGIANO
Area demaniale
Vincolo archeologico ex art.10 D.lgs. 42/04 (vincolo diretto)
Vincolo archeologico ex art.10 D.lgs. 42/04 - Aree di protezione con prescrizioni contenute nel decreto amministrativo (vincolo indiretto)
Area di interesse archeologico, art. 142 lett.m) D.lgs. 42/04

Piano Paesistico della Provincia di Siracusa

Regione Siciliana

Beni Archeologici

Area Soprintendenza Beni Culturali Ambientali
Servizio I
SIRACUSA

Assessorato dei Beni Culturali e Ambientali
e della Pubblica Istruzione

N. scheda	212
Ente Schedatore	89 SBCA SR
Localizzazione	
Provincia	Siracusa
Comuni interessati	Priolo Gargallo
Località	Malampo
Ambito/i	17
Unità di paesaggio	
Compilazione	
Data	24/01/2006
Nome compilatore	Soprintendenza di SR
Ruolo compilatore	
Denominazione	
E	
Periodo	
Descrizione del bene	
Rinvenimento di zanne di *Elephas antiquus*.	
Decreto istitutivo	
Verbali	
Caratteristiche	
Tipo di vincolo	Di interesse archeologico, suscettibile di vincolo.
Ente gestore / Proprietà	

Contesto ambientale	
Osservazioni	
Pubblicazioni in GURS	
Albo Pretorio	
Documenti acquisiti	
Riferimenti topografici	
IGM f. 274 III N.E.	
Coordinate geografiche	
Coord. piana est	2531267,06658025
Coord. piana nord	4108973,8652245
Superficie	
83379,5769745726	
Notizie storiche relative al bene	
Fonti bibliografiche	
Fonti iconografiche	
Su "Atlante Bernabo".	
Fonti archivistiche	

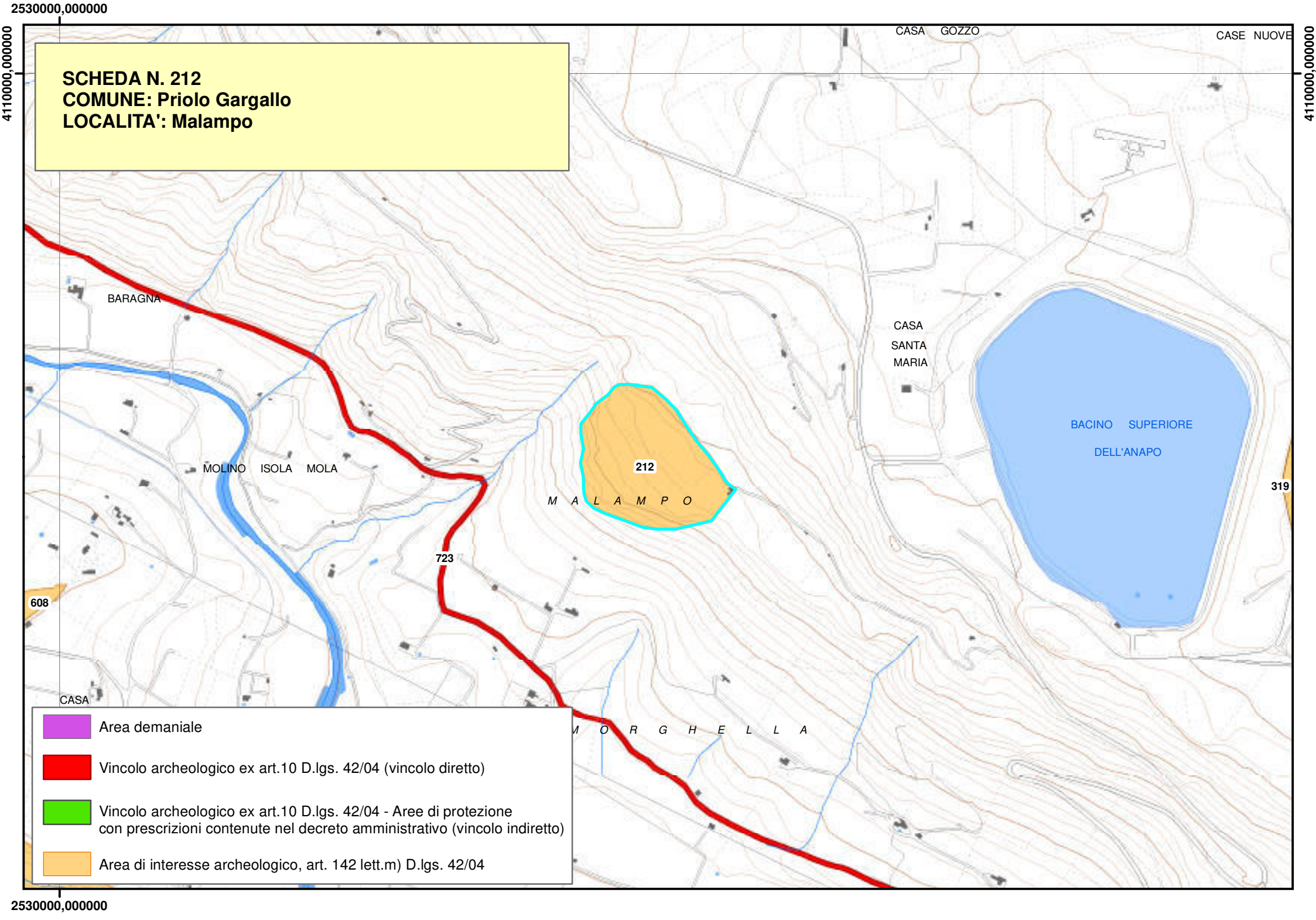
2530000,000000
4110000,000000
SCHEDA N. 212
COMUNE: Priolo Gargallo
LOCALITA': Malampo
CASA GOZZO
CASE NUOVE
BARAGNA
CASA
SANTA
MARIA
BACINO SUPERIORE
DELL'ANAPO
MOLINO ISOLA MOLA
212
M A L A M P O
319
723
608
CASA
M O R G H E L L A
Area demaniale
Vincolo archeologico ex art.10 D.lgs. 42/04 (vincolo diretto)
Vincolo archeologico ex art.10 D.lgs. 42/04 - Aree di protezione
con prescrizioni contenute nel decreto amministrativo (vincolo indiretto)
Area di interesse archeologico, art. 142 lett.m) D.lgs. 42/04

Piano Paesistico della Provincia di Siracusa

Regione Siciliana

Beni Archeologici

Area Soprintendenza Beni Culturali Ambientali
Servizio I
SIRACUSA

Assessorato dei Beni Culturali e Ambientali
e della Pubblica Istruzione

N. scheda	213
Ente Schedatore	89 SBCA SR
Localizzazione	
Provincia	Siracusa
Comuni interessati	Priolo Gargallo
Località	Feudo Biggemi - Contrada Pasciuta
Ambito/i	17
Unità di paesaggio	
Compilazione	
Data	24/01/2006
Nome compilatore	Soprintendenza di SR
Ruolo compilatore	
Denominazione	
A2.5	
Periodo	
Descrizione del bene	
Abitato bizantino.	
Decreto istitutivo	
Verbali	
Caratteristiche	
Tipo di vincolo	Di interesse archeologico, suscettibile di vincolo.
Ente gestore / Proprietà	

Contesto ambientale	
Osservazioni	
Abitato bizantino con muri visibili nell'area della trazzera; blocchi erratici riadoperati nei muri a secco.	
Pubblicazioni in GURS	
Albo Pretorio	
Documenti acquisiti	
Riferimenti topografici	
IGM f. 274 II N.O.	
Coordinate geografiche	
Coord. piana est	2538405,49629754
Coord. piana nord	4108060,39290409
Superficie	
85004,0218976304	
Notizie storiche relative al bene	
Fonti bibliografiche	
Fonti iconografiche	
Fonti archivistiche	

SCHEDA N. 213
COMUNE: Priolo Gargallo
LOCALITA': Feudo Biggemi - C.da Pasciuta

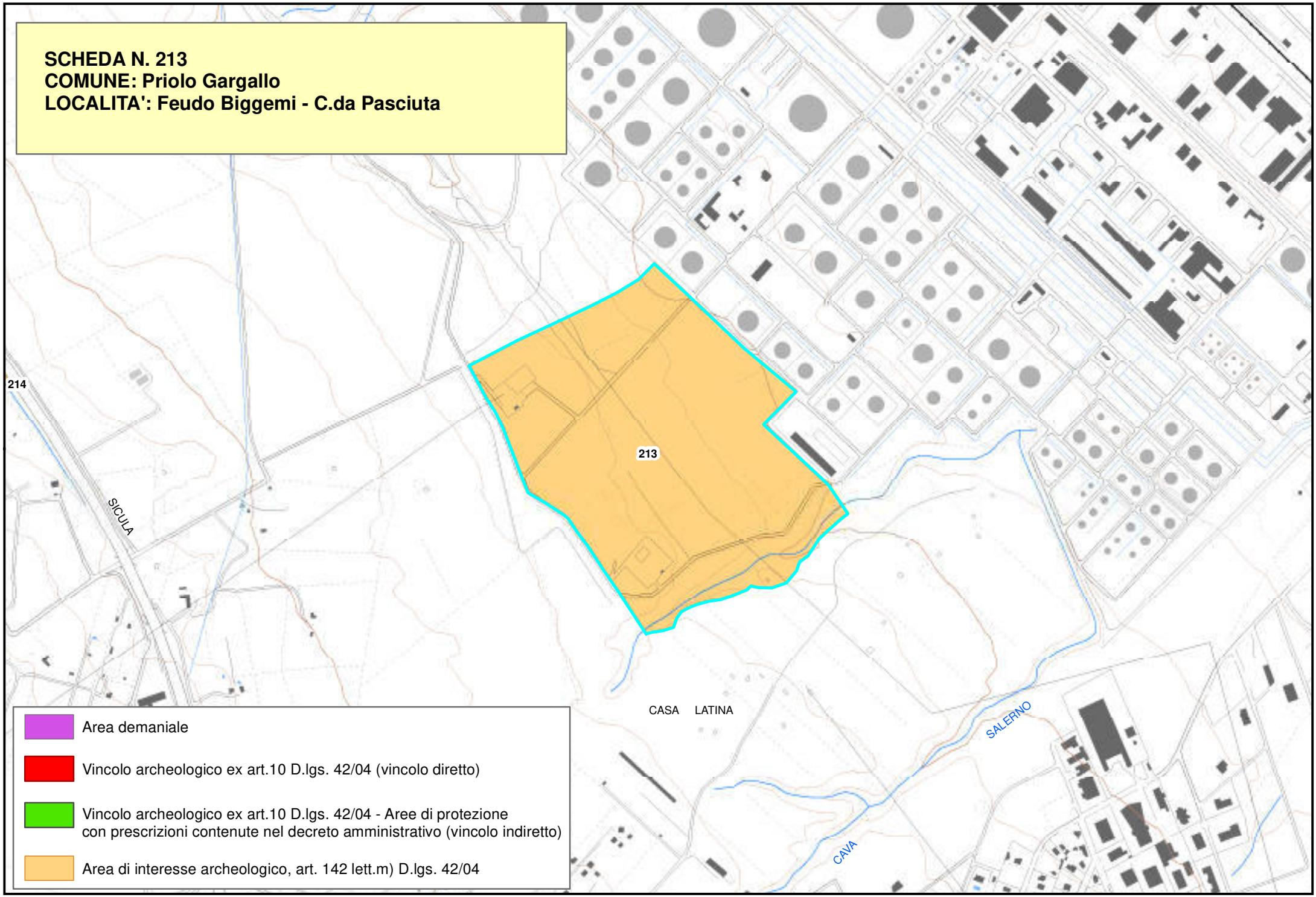

Area demaniale

Vincolo archeologico ex art.10 D.lgs. 42/04 (vincolo diretto)

Vincolo archeologico ex art.10 D.lgs. 42/04 - Aree di protezione con prescrizioni contenute nel decreto amministrativo (vincolo indiretto)

Area di interesse archeologico, art. 142 lett.m) D.lgs. 42/04

Piano Paesistico della Provincia di Siracusa

Beni Archeologici

Area Soprintendenza Beni Culturali Ambientali
Servizio I
SIRACUSA

Regione Siciliana

Assessorato dei Beni Culturali e Ambientali
e della Pubblica Istruzione

N. scheda	214
Ente Schedatore	89 SBCA SR
Localizzazione	
Provincia	Siracusa
Comuni interessati	Priolo Gargallo
Località	Cozzo della Para - Biggemi
Ambito/i	17
Unità di paesaggio	
Compilazione	
Data	25/01/2006
Nome compilatore	Soprintendenza di SR
Ruolo compilatore	
Denominazione	
A2.5	
Periodo	
Descrizione del bene	
Insediamento rurale antico e relativa necropoli.	
Decreto istitutivo	
Verbali	
Caratteristiche	
Tipo di vincolo	Di interesse archeologico, suscettibile di vincolo.
Ente gestore / Proprietà	

Contesto ambientale	
Osservazioni	
Insediamento rurale nel fondo Biggemi e necropoli relativa sul Cozzo della Para.	
Pubblicazioni in GURS	
Albo Pretorio	
Documenti acquisiti	
Riferimenti topografici	
IGM f. 274 III N.E.	
Coordinate geografiche	
Coord. piana est	2535948,48438461
Coord. piana nord	4109432,57602782
Superficie	
285720,877532618	
Notizie storiche relative al bene	
Fonti bibliografiche	
Fonti iconografiche	
Fonti archivistiche	

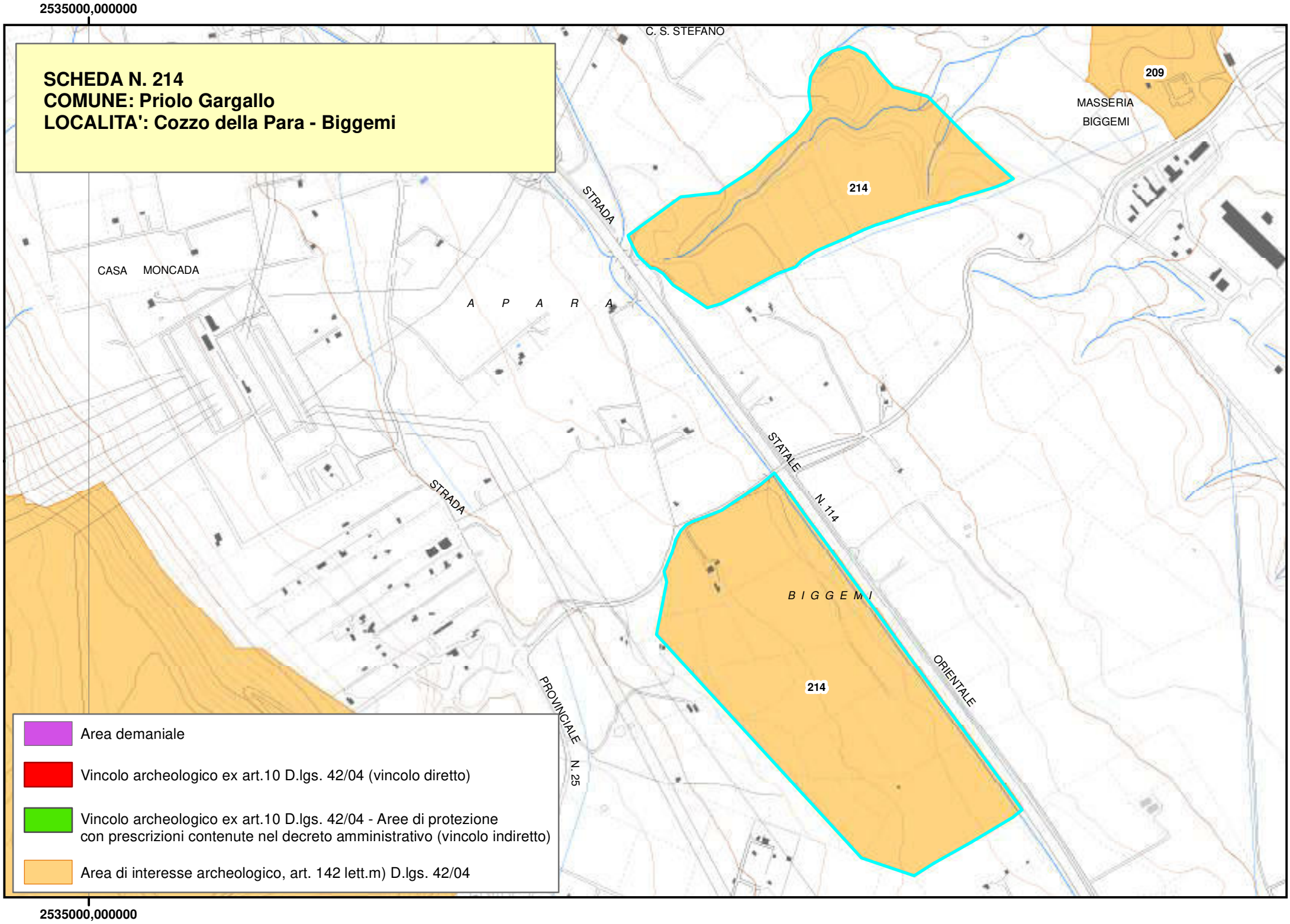
2535000,000000
SCHEDA N. 214
COMUNE: Priolo Gargallo
LOCALITA': Cozzo della Para - Biggemi
C. S. STEFANO
209
MASSERIA
BIGGEMI
214
STRADA
CASA MONCADA
A P A R A
STATALE
N. 114
STRADA
B I G G E M I
214
ORIENTALE
PROVINCIALE
N. 25
Area demaniale
Vincolo archeologico ex art.10 D.lgs. 42/04 (vincolo diretto)
Vincolo archeologico ex art.10 D.lgs. 42/04 - Aree di protezione
con prescrizioni contenute nel decreto amministrativo (vincolo indiretto)
Area di interesse archeologico, art. 142 lett.m) D.lgs. 42/04
2535000,000000

Piano Paesistico della Provincia di Siracusa

Regione Siciliana

Beni Archeologici

Area Soprintendenza Beni Culturali Ambientali
Servizio I
SIRACUSA

Assessorato dei Beni Culturali e Ambientali
e della Pubblica Istruzione

N. scheda	216
Ente Schedatore	89 SBCA SR
Localizzazione	
Provincia	Siracusa
Comuni interessati	Priolo Gargallo
Località	Contrada Torre del Fico
Ambito/i	17
Unità di paesaggio	
Compilazione	
Data	24/01/2006
Nome compilatore	Soprintendenza di SR
Ruolo compilatore	
Denominazione	
A2.5	
Periodo	
Descrizione del bene	
Insediamento romano.	
Decreto istitutivo	
Verbali	
Caratteristiche	
Tipo di vincolo	Di interesse archeologico, suscettibile di vincolo.
Ente gestore / Proprietà	

Contesto ambientale	
Osservazioni	
Strutture murarie, pavimento in mosaico, basamento di colonna e rinvenimento di statua di età romana.	
Pubblicazioni in GURS	
Albo Pretorio	
Documenti acquisiti	
Riferimenti topografici	
IGM f. 274 III N.E.	
Coordinate geografiche	
Coord. piana est	2537689,10073181
Coord. piana nord	4112373,47630607
Superficie	
145188,113436905	
Notizie storiche relative al bene	
Fonti bibliografiche	
Fonti iconografiche	
Fonti archivistiche	

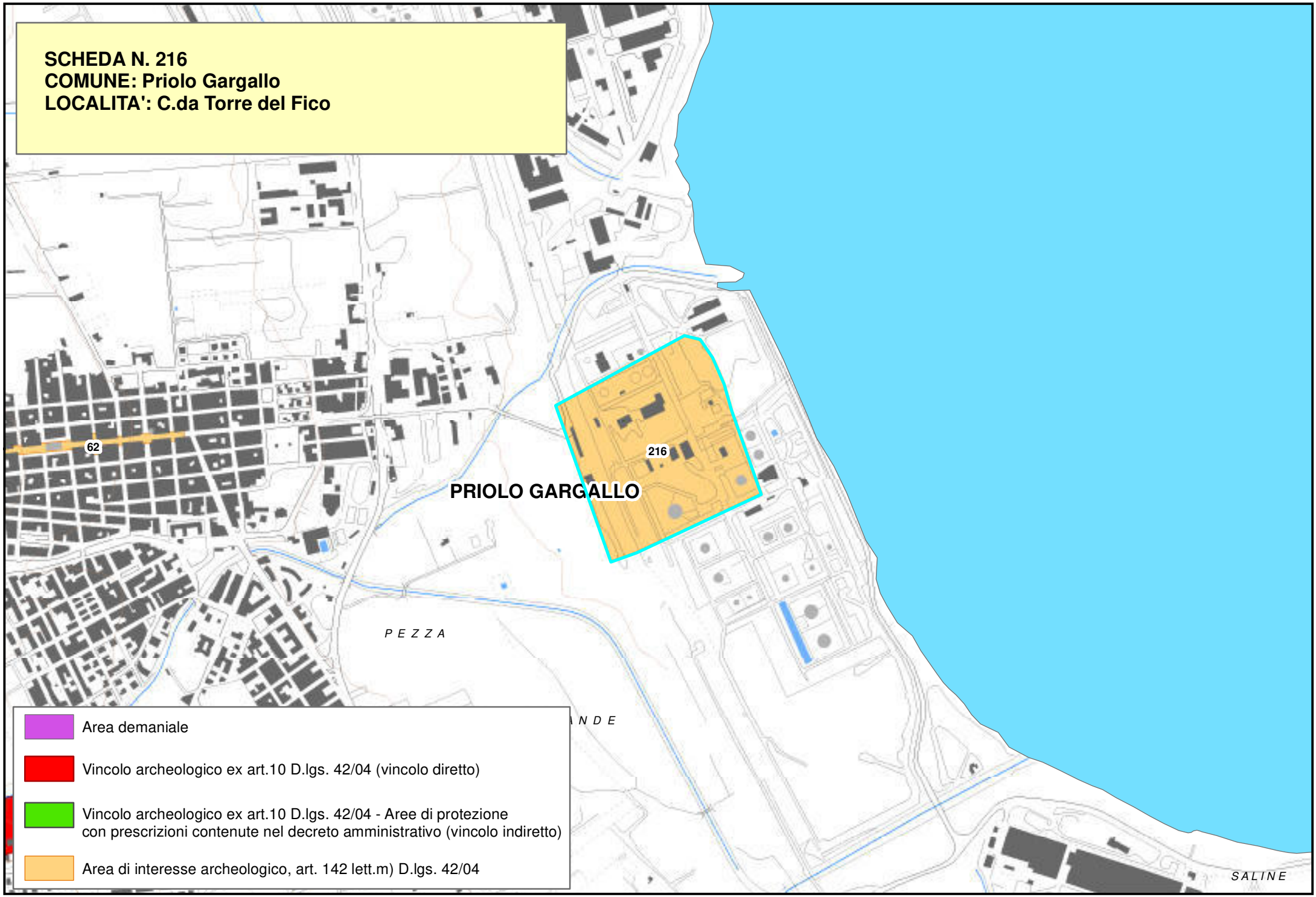
SCHEDA N. 216
COMUNE: Priolo Gargallo
LOCALITA': C.da Torre del Fico
62
216
PRIOLO GARGALLO
P E Z Z A
SALINE
Area demaniale
Vincolo archeologico ex art.10 D.lgs. 42/04 (vincolo diretto)
Vincolo archeologico ex art.10 D.lgs. 42/04 - Aree di protezione con prescrizioni contenute nel decreto amministrativo (vincolo indiretto)
Area di interesse archeologico, art. 142 lett.m) D.lgs. 42/04

Piano Paesistico della Provincia di Siracusa

Regione Siciliana

Beni Archeologici

Area Soprintendenza Beni Culturali Ambientali
Servizio I
SIRACUSA

Assessorato dei Beni Culturali e Ambientali
e della Pubblica Istruzione

N. scheda	217
Ente Schedatore	89 SBCA SR
Localizzazione	
Provincia	Siracusa
Comuni interessati	Priolo Gargallo
Località	Contrada Spatinelli
Ambito/i	17
Unità di paesaggio	
Compilazione	
Data	25/01/2006
Nome compilatore	Soprintendenza di SR
Ruolo compilatore	
Denominazione	
A2.5	
Periodo	
Descrizione del bene	
Resti di insediamento.	
Decreto istitutivo	
Verbali	
Caratteristiche	
Tipo di vincolo	Di interesse archeologico, suscettibile di vincolo.
Ente gestore / Proprietà	

Contesto ambientale	
Osservazioni	
Pubblicazioni in GURS	
Albo Pretorio	
Documenti acquisiti	
Riferimenti topografici	
IGM f. 274 III N.E.	
Coordinate geografiche	
Coord. piana est	2536763,25456419
Coord. piana nord	4110258,88059748
Superficie	
56300,5579714882	
Notizie storiche relative al bene	
Fonti bibliografiche	
Fonti iconografiche	
Fonti archivistiche	

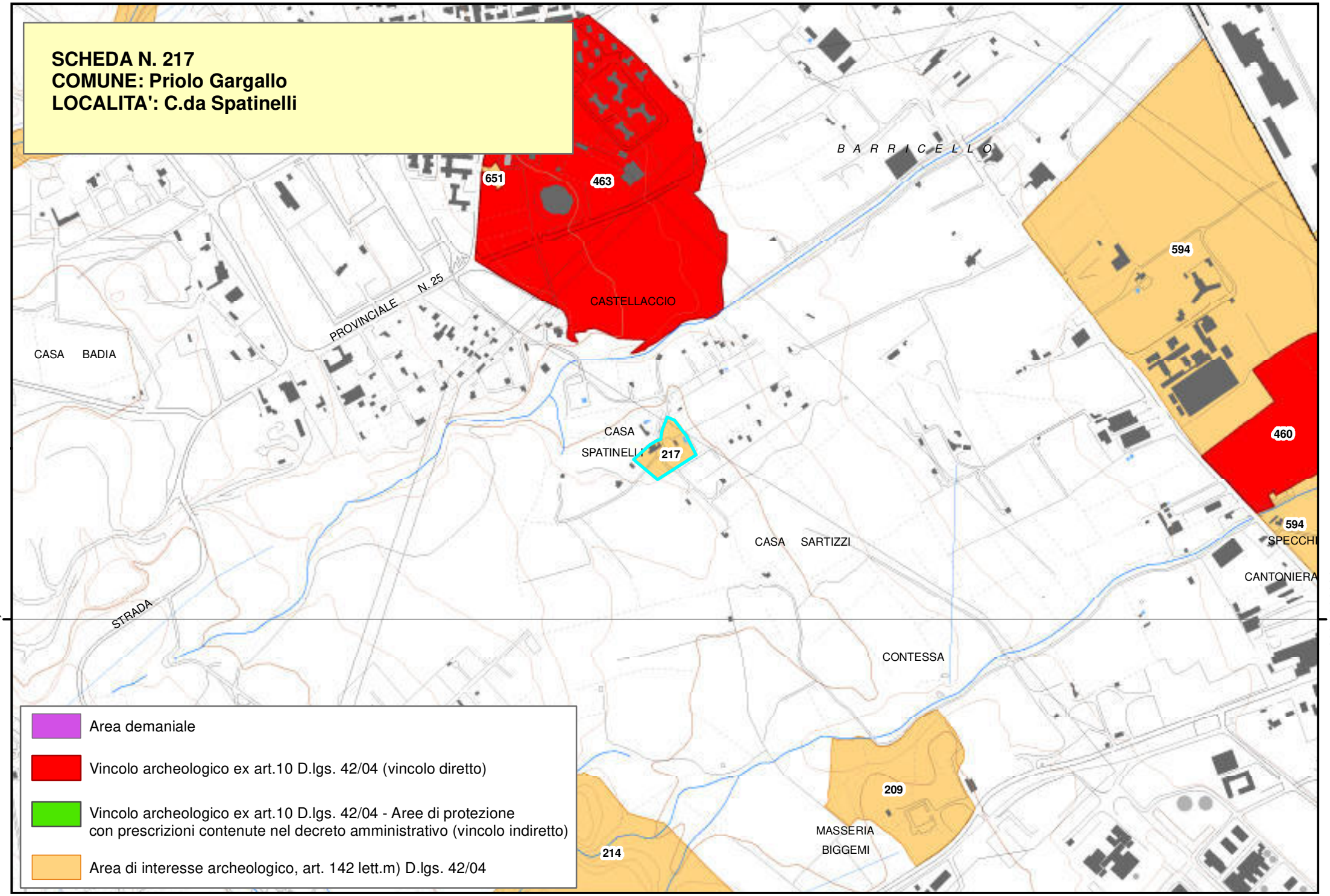
SCHEDA N. 217
COMUNE: Priolo Gargallo
LOCALITA': C.da Spatinelli
651
463
B A R R I C E L L O
594
CASTELLACCIO
PROVINCIALE N. 25
CASA BADIA
CASA
SPATINELLI
217
460
594
CASA SARTIZZI
SPECCHI
CANTONIERA
STRADA
4110000,000000
4110000,000000
CONTESSA
209
MASSERIA
BIGGEMI
214
Area demaniale
Vincolo archeologico ex art.10 D.lgs. 42/04 (vincolo diretto)
Vincolo archeologico ex art.10 D.lgs. 42/04 - Aree di protezione
con prescrizioni contenute nel decreto amministrativo (vincolo indiretto)
Area di interesse archeologico, art. 142 lett.m) D.lgs. 42/04

Piano Paesistico della Provincia di Siracusa

Regione Siciliana

Beni Archeologici

Area Soprintendenza Beni Culturali Ambientali
Servizio I
SIRACUSA

Assessorato dei Beni Culturali e Ambientali
e della Pubblica Istruzione

N. scheda	218
Ente Schedatore	89 SBCA SR
Localizzazione	
Provincia	Siracusa
Comuni interessati	Melilli
Località	Cugnicello
Ambito/i	17
Unità di paesaggio	
Compilazione	
Data	25/01/2006
Nome compilatore	Soprintendenza di SR
Ruolo compilatore	
Denominazione	
A2.2	
Periodo	
Descrizione del bene	
Necropoli preistorica dell'età del bronzo.	
Decreto istitutivo	
Verbali	
Caratteristiche	
Tipo di vincolo	Di interesse archeologico, suscettibile di vincolo.
Ente gestore / Proprietà	

Contesto ambientale	
Osservazioni	
Necropoli di età castellucciana.	
Pubblicazioni in GURS	
Albo Pretorio	
Documenti acquisiti	
Riferimenti topografici	
IGM f. 274 IV S.E.	
Coordinate geografiche	
Coord. piana est	2532236,90319594
Coord. piana nord	4114160,65227448
Superficie	
83628,7930058371	
Notizie storiche relative al bene	
Fonti bibliografiche	
Fonti iconografiche	
Fonti archivistiche	

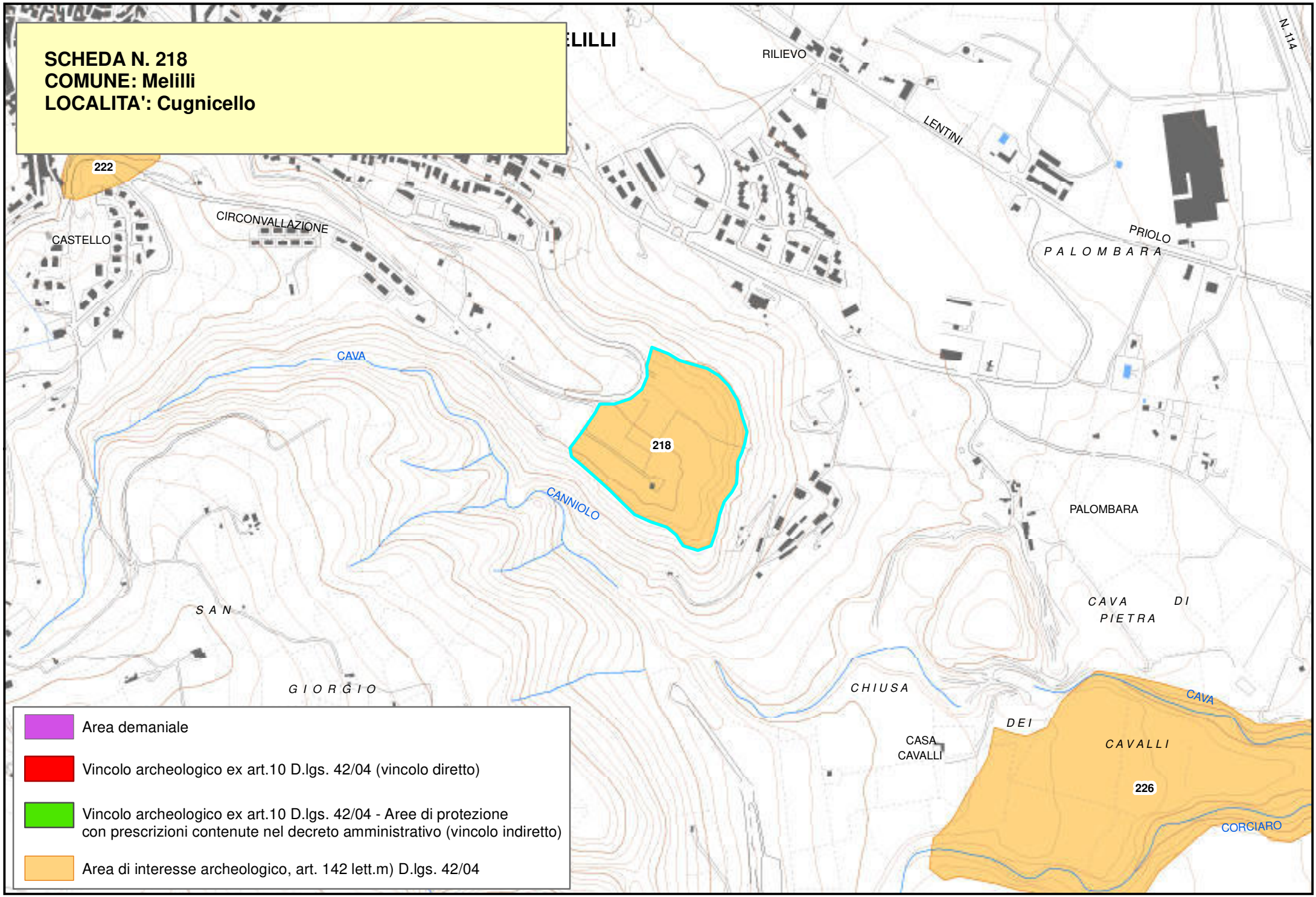
SCHEDA N. 218
COMUNE: Melilli
LOCALITA': Cugnicello
ELILLI
RILIEVO
LENTINI
N. 114
222
CIRCONVALLAZIONE
CASTELLO
PRIOLO
PALOMBARA
CAVA
218
CANNIOLO
PALOMBARA
SAN
CAVA DI PIETRA
GIORGIO
CHIUSA
CAVA
DEI
CASA CAVALLI
CAVALLI
226
CORCIARO
Area demaniale
Vincolo archeologico ex art.10 D.lgs. 42/04 (vincolo diretto)
Vincolo archeologico ex art.10 D.lgs. 42/04 - Aree di protezione con prescrizioni contenute nel decreto amministrativo (vincolo indiretto)
Area di interesse archeologico, art. 142 lett.m) D.lgs. 42/04

Piano Paesistico della Provincia di Siracusa

Regione Siciliana

Beni Archeologici

Area Soprintendenza Beni Culturali Ambientali
Servizio I
SIRACUSA

Assessorato dei Beni Culturali e Ambientali
e della Pubblica Istruzione

N. scheda	219
Ente Schedatore	89 SBCA SR
Localizzazione	
Provincia	Siracusa
Comuni interessati	Melilli
Località	Para
Ambito/i	17
Unità di paesaggio	
Compilazione	
Data	25/01/2006
Nome compilatore	Soprintendenza di SR
Ruolo compilatore	
Denominazione	
A2.1	
Periodo	
Descrizione del bene	
Grotta dei Pipistrelli - Riparo preistorico.	
Decreto istitutivo	
Verbali	
Caratteristiche	
Tipo di vincolo	Di interesse archeologico, suscettibile di vincolo.
Ente gestore / Proprietà	

Contesto ambientale	
Osservazioni	
Riparo preistorico con sedimenti contenenti frammenti di tipo Serraferlicchio e Thapsos.	
Pubblicazioni in GURS	
Albo Pretorio	
Documenti acquisiti	
Riferimenti topografici	
IGM f. 274 IV S.E.	
Coordinate geografiche	
Coord. piana est	2529195,66475691
Coord. piana nord	4116548,04665175
Superficie	
27819,8843550336	
Notizie storiche relative al bene	
Fonti bibliografiche	
Fonti iconografiche	
Fonti archivistiche	

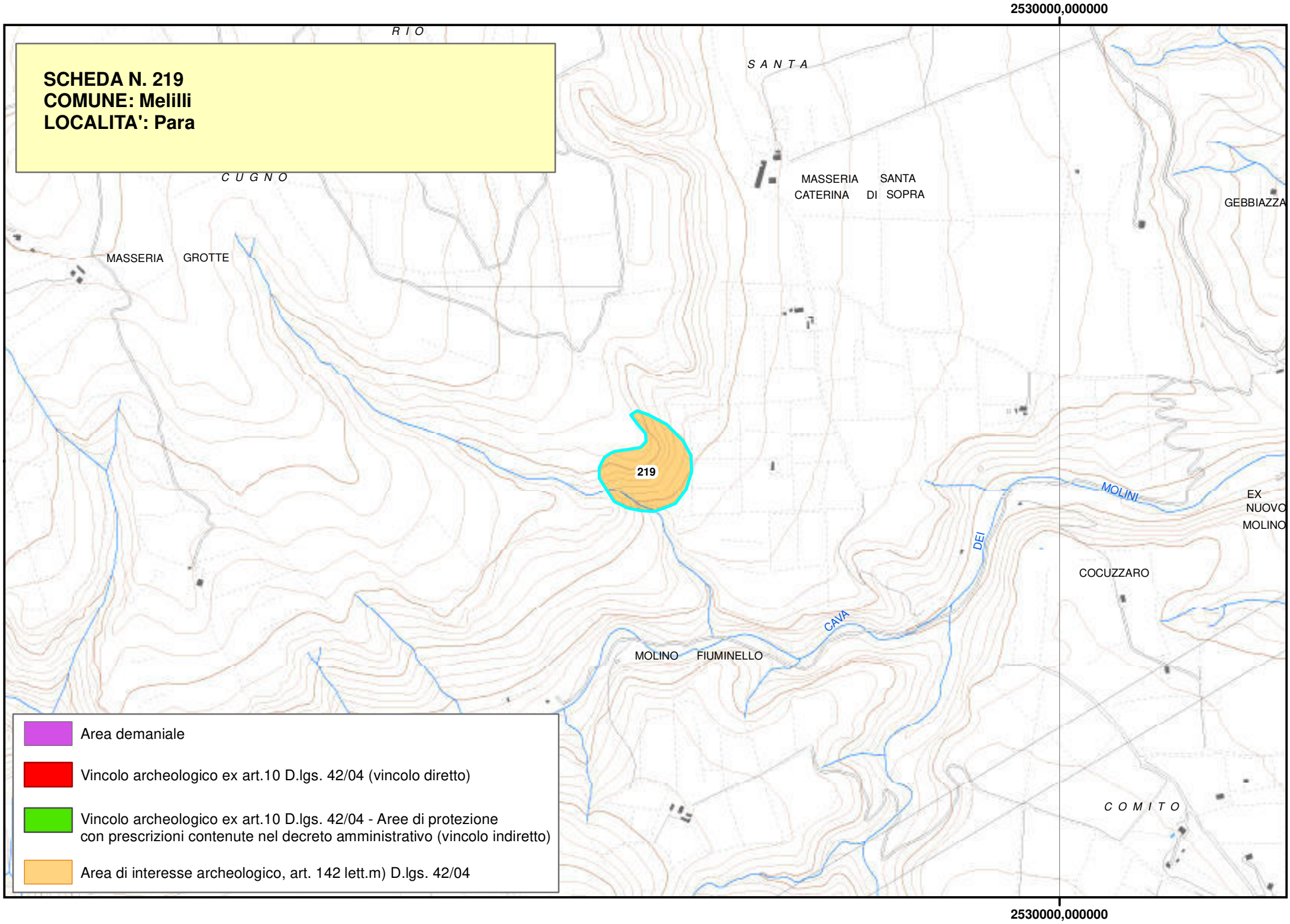
2530000,000000
SCHEDA N. 219
COMUNE: Melilli
LOCALITA': Para
R I O
S A N T A
C U G N O
MASSERIA SANTA CATERINA DI SOPRA
GEBBIAZZA
MASSERIA GROTTE
219
MOLINI
EX NUOVO MOLINO
DEI
COCUZZARO
CAVA
MOLINO FIUMINELLO
C O M I T O
Area demaniale
Vincolo archeologico ex art.10 D.lgs. 42/04 (vincolo diretto)
Vincolo archeologico ex art.10 D.lgs. 42/04 - Aree di protezione con prescrizioni contenute nel decreto amministrativo (vincolo indiretto)
Area di interesse archeologico, art. 142 lett.m) D.lgs. 42/04
2530000,000000

Piano Paesistico della Provincia di Siracusa

Beni Archeologici

Area Soprintendenza Beni Culturali Ambientali
Servizio I
SIRACUSA

Regione Siciliana

Assessorato dei Beni Culturali e Ambientali
e della Pubblica Istruzione

N. scheda	220
Ente Schedatore	89 SBCA SR
Localizzazione	
Provincia	Siracusa
Comuni interessati	Melilli
Località	Contrada Bernardina
Ambito/i	17
Unità di paesaggio	
Compilazione	
Data	25/01/2006
Nome compilatore	Soprintendenza di SR
Ruolo compilatore	
Denominazione	
A2.2	
Periodo	
Descrizione del bene	
Necropoli preistorica del bronzo antico.	
Decreto istitutivo	
DD.MM.//1950/07/15; D.M.//1954/04/02; D.A.//1984/05/26//n. 703	
Verbali	
Caratteristiche	
Tipo di vincolo	L.1089/1939/art. 1, 3, 21
Ente gestore /	Privata

Proprietà	
Contesto ambientale	
Osservazioni	
Necropoli di età castellucciana con tombe a grotticella a forno della prima età del bronzo (circa 50 tombe complessivamente di cui 35 esplorate dall'Orsi nel 1889).	
Pubblicazioni in GURS	
Albo Pretorio	
Documenti acquisiti	
Riferimenti topografici	
IGM f. 274 IV S.E.	
Coordinate geografiche	
Coord. piana est	2531082,91765626
Coord. piana nord	4116206,08729923
Superficie	
122928,004104852	
Notizie storiche relative al bene	
Fonti bibliografiche	
Fonti iconografiche	

Fonti archivistiche

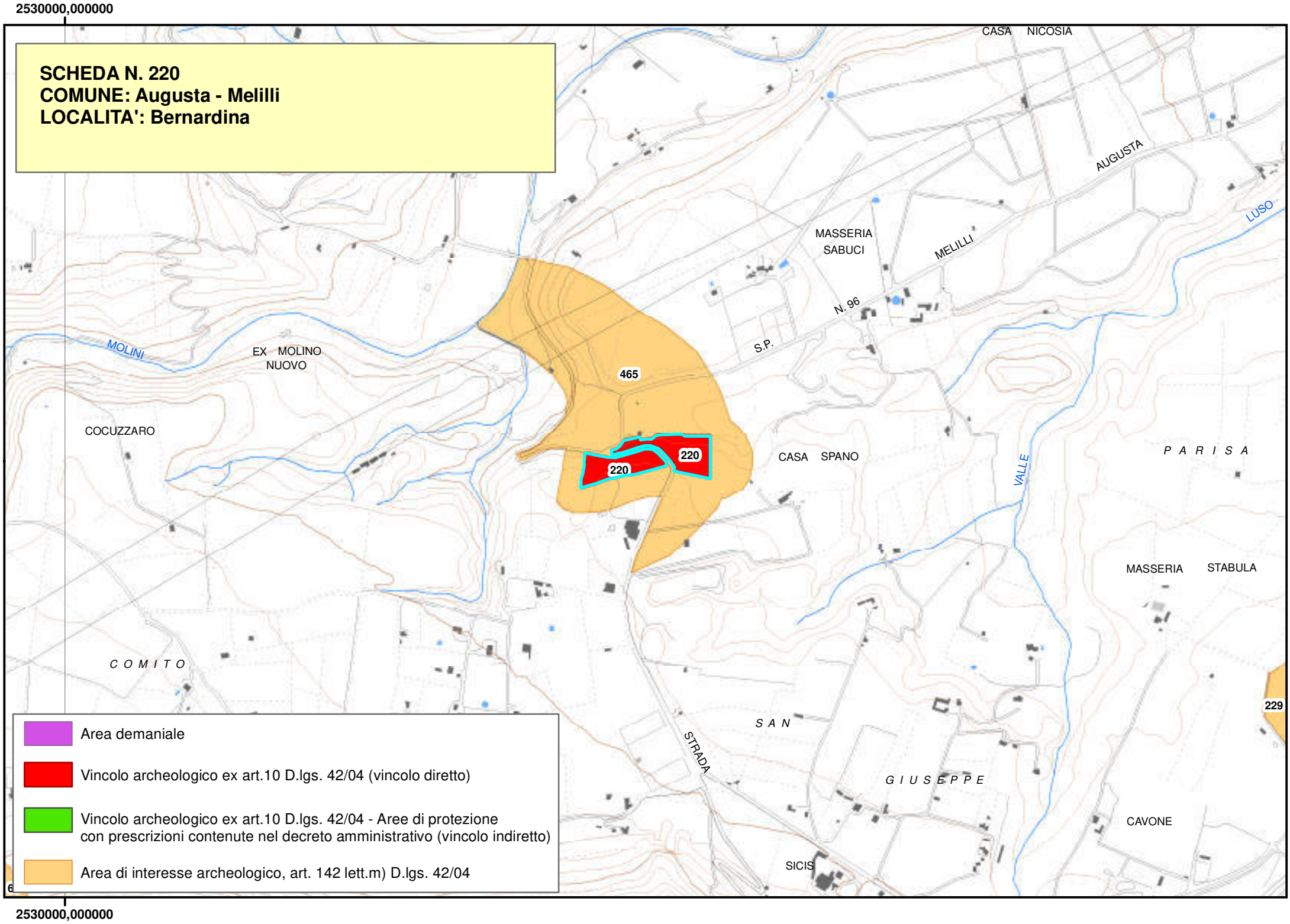
2530000,000000
SCHEDA N. 220
COMUNE: Augusta - Melilli
LOCALITA': Bernardina
CASA NICOSIA
AUGUSTA
LUSO
MASSERIA SABUCI
MELILLI
N. 96
S.P.
MOLINI
EX MOLINO NUOVO
465
220
220
COCUZZARO
CASA SPANO
VALLE
P A R I S A
MASSERIA STABULA
C O M I T O
229
S A N
STRADA
G I U S E P P E
CAVONE
SICIS
Area demaniale
Vincolo archeologico ex art.10 D.lgs. 42/04 (vincolo diretto)
Vincolo archeologico ex art.10 D.lgs. 42/04 - Aree di protezione con prescrizioni contenute nel decreto amministrativo (vincolo indiretto)
Area di interesse archeologico, art. 142 lett.m) D.lgs. 42/04
2530000,000000

Piano Paesistico della Provincia di Siracusa

Regione Siciliana

Beni Archeologici

Area Soprintendenza Beni Culturali Ambientali
Servizio I
SIRACUSA

Assessorato dei Beni Culturali e Ambientali
e della Pubblica Istruzione

N. scheda	221
Ente Schedatore	89 SBCA SR
Localizzazione	
Provincia	Siracusa
Comuni interessati	Melilli
Località	Mungina
Ambito/i	17
Unità di paesaggio	
Compilazione	
Data	25/01/2006
Nome compilatore	Soprintendenza di SR
Ruolo compilatore	
Denominazione	
A2.5	
Periodo	
Descrizione del bene	
Insediamento di età romana.	
Decreto istitutivo	
Verbali	
Caratteristiche	
Tipo di vincolo	Di interesse archeologico, suscettibile di vincolo.
Ente gestore / Proprietà	

Contesto ambientale	
Osservazioni	
Resti di abitazione; resti di necropoli.	
Pubblicazioni in GURS	
Albo Pretorio	
Documenti acquisiti	
Riferimenti topografici	
IGM f. 274 IV N.E.	
Coordinate geografiche	
Coord. piana est	2528696,88484896
Coord. piana nord	4122944,0411412
Superficie	
20434,9341602774	
Notizie storiche relative al bene	
Fonti bibliografiche	
Fonti iconografiche	
Fonti archivistiche	

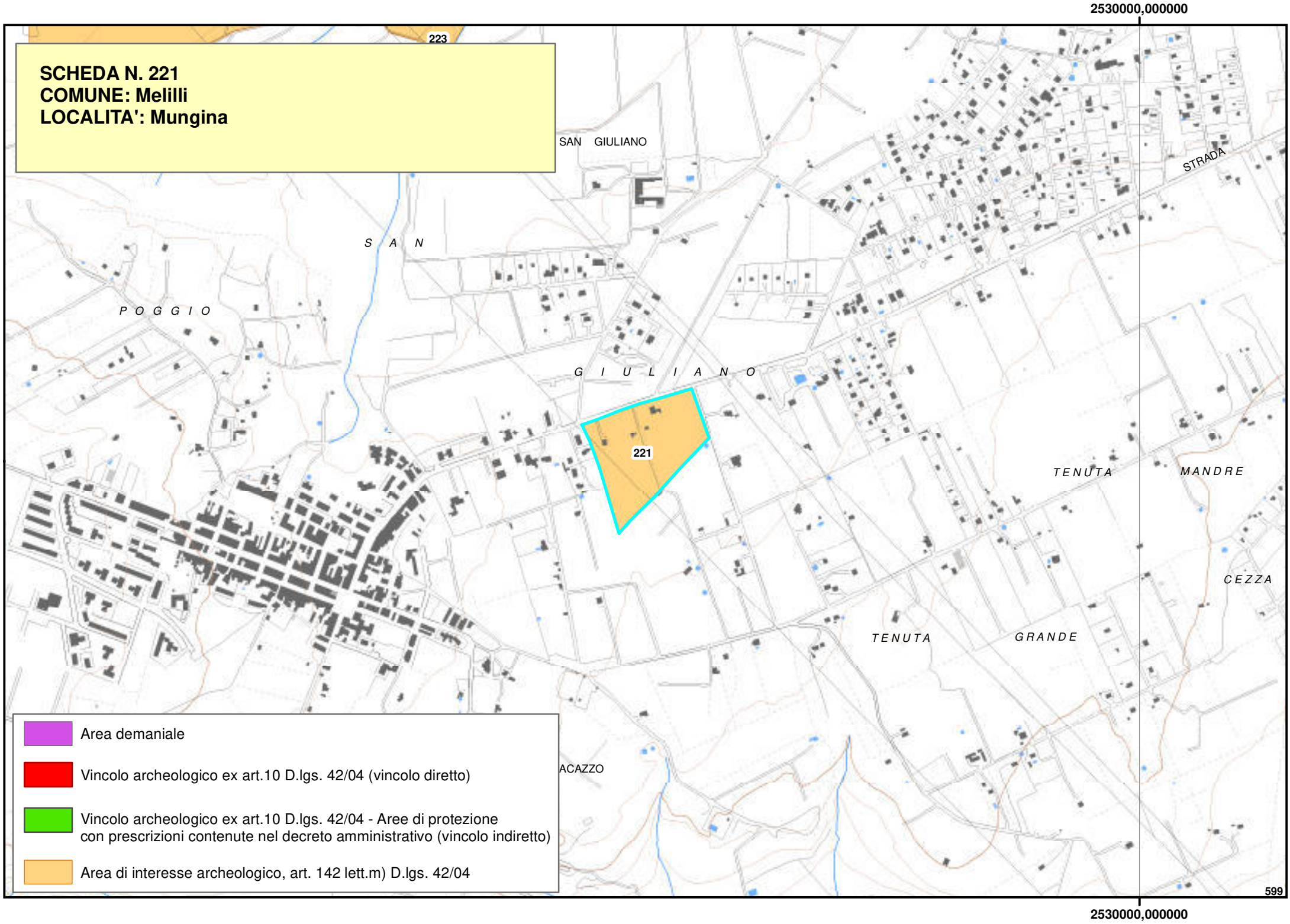
SCHEDA N. 221
COMUNE: Melilli
LOCALITA': Mungina
2530000,000000
223
SAN GIULIANO
STRADA
S A N
P O G G I O
G I U L I A N O
221
TENUTA
MANDRE
CEZZA
TENUTA
GRANDE
ACAZZO
599
2530000,000000
Area demaniale
Vincolo archeologico ex art.10 D.lgs. 42/04 (vincolo diretto)
Vincolo archeologico ex art.10 D.lgs. 42/04 - Aree di protezione con prescrizioni contenute nel decreto amministrativo (vincolo indiretto)
Area di interesse archeologico, art. 142 lett.m) D.lgs. 42/04

Piano Paesistico della Provincia di Siracusa

Regione Siciliana

Beni Archeologici

Area Soprintendenza Beni Culturali Ambientali
Servizio I
SIRACUSA

Assessorato dei Beni Culturali e Ambientali
e della Pubblica Istruzione

N. scheda	222
Ente Schedatore	89 SBCA SR
Localizzazione	
Provincia	Siracusa
Comuni interessati	Melilli
Località	Costa Gissara
Ambito/i	17
Unità di paesaggio	
Compilazione	
Data	25/01/2006
Nome compilatore	Soprintendenza di SR
Ruolo compilatore	
Denominazione	
A1	
Periodo	
Descrizione del bene	
Insediamento rupestre bizantino.	
Decreto istitutivo	
Verbali	
Caratteristiche	
Tipo di vincolo	Di interesse archeologico, suscettibile di vincolo.
Ente gestore / Proprietà	

Contesto ambientale	
Osservazioni	
Pubblicazioni in GURS	
Albo Pretorio	
Documenti acquisiti	
Riferimenti topografici	
IGM f. 274 IV S.E.	
Coordinate geografiche	
Coord. piana est	2531224,80579284
Coord. piana nord	4114491,52141763
Superficie	
48222,0428684664	
Notizie storiche relative al bene	
Fonti bibliografiche	
Fonti iconografiche	
Fonti archivistiche	

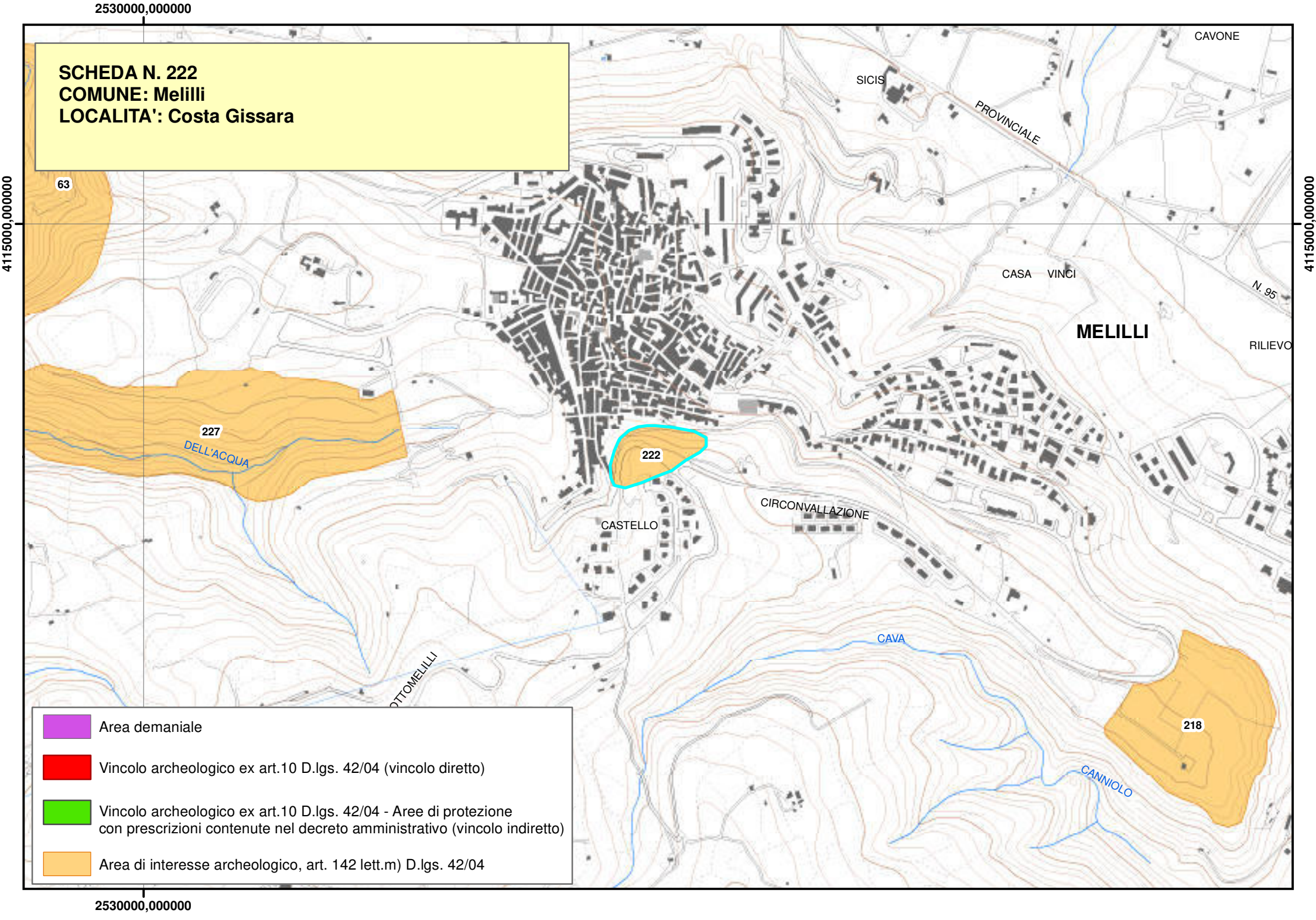
2530000,000000
4115000,000000
SCHEDA N. 222
COMUNE: Melilli
LOCALITA': Costa Gissara
63
227
DELL'ACQUA
222
CASTELLO
CIRCONVALLAZIONE
SICIS
PROVINCIALE
CAVONE
CASA VINCI
N. 95
MELILLI
RILIEVO
CAVA
CANNIOLO
218
Area demaniale
Vincolo archeologico ex art.10 D.lgs. 42/04 (vincolo diretto)
Vincolo archeologico ex art.10 D.lgs. 42/04 - Aree di protezione con prescrizioni contenute nel decreto amministrativo (vincolo indiretto)
Area di interesse archeologico, art. 142 lett.m) D.lgs. 42/04

Piano Paesistico della Provincia di Siracusa

Beni Archeologici

Area Soprintendenza Beni Culturali Ambientali
Servizio I
SIRACUSA

Regione Siciliana

Assessorato dei Beni Culturali e Ambientali
e della Pubblica Istruzione

N. scheda	223
Ente Schedatore	89 SBCA SR
Localizzazione	
Provincia	Siracusa
Comuni interessati	Melilli
Località	Masseria Aliana
Ambito/i	17
Unità di paesaggio	
Compilazione	
Data	25/01/2006
Nome compilatore	Soprintendenza di SR
Ruolo compilatore	
Denominazione	
A3	
Periodo	
Descrizione del bene	
Resti di tempio greco e insediamento paleocristiano.	
Decreto istitutivo	
Verbali	
Caratteristiche	
Tipo di vincolo	Di interesse archeologico, suscettibile di vincolo.
Ente gestore / Proprietà	

Contesto ambientale	
Osservazioni	
Latomia di superficie con successivo insediamento paleocristiano rupestre; rocchi di colonne doriche accatastati sul margine di un campo (identificazione con monumento funerario romano dipinto da J. Houel).	
Pubblicazioni in GURS	
Albo Pretorio	
Documenti acquisiti	
Riferimenti topografici	
IGM f. 274 IV N.E.	
Coordinate geografiche	
Coord. piana est	2528194,53067405
Coord. piana nord	4123764,19769871
Superficie	
24335,0058086414	
Notizie storiche relative al bene	
Fonti bibliografiche	
Fonti iconografiche	

Fonti archivistiche

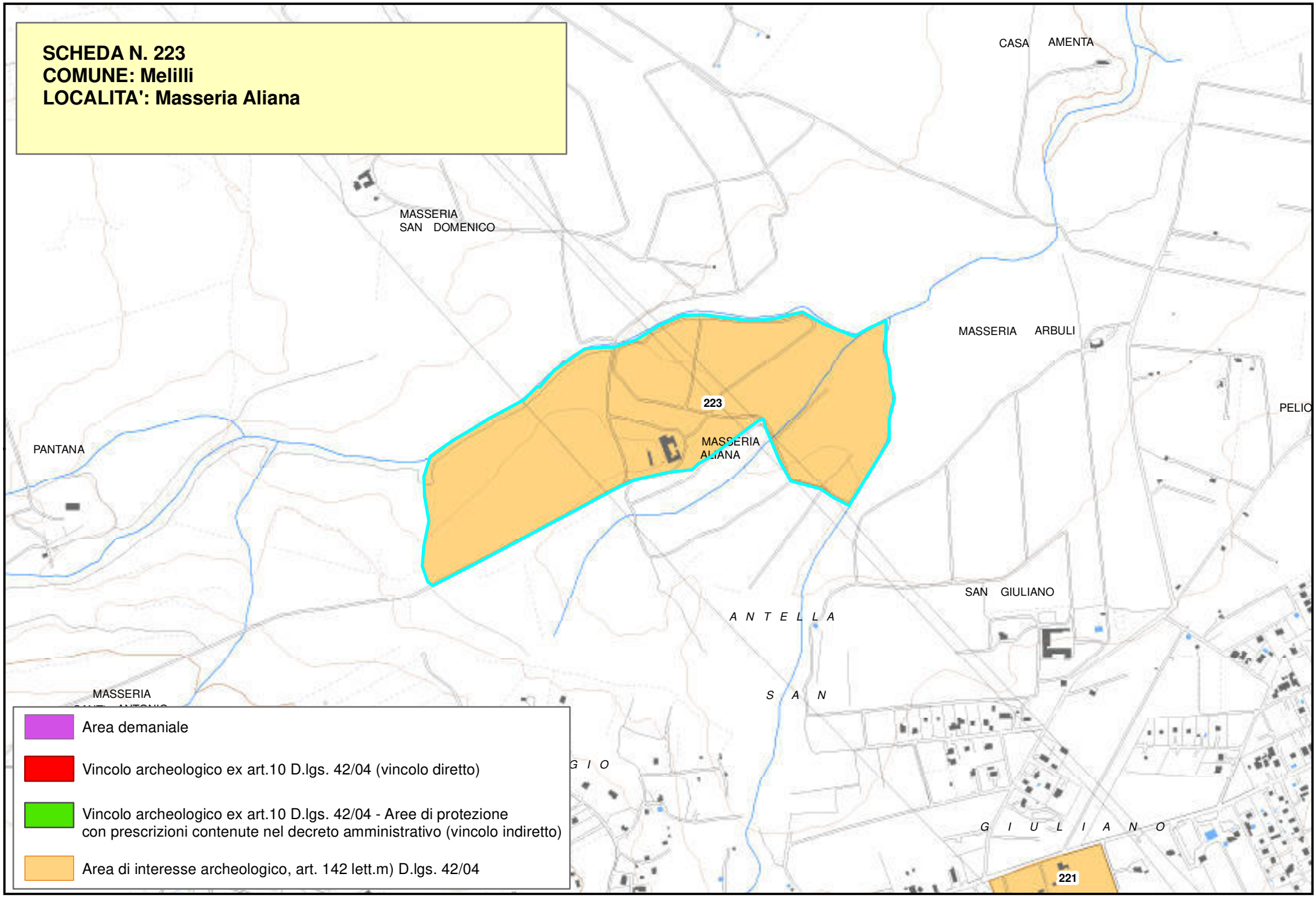
SCHEDA N. 223
COMUNE: Melilli
LOCALITA': Masseria Aliana
CASA AMENTA
MASSERIA SAN DOMENICO
MASSERIA ARBULI
223
MASSERIA ALIANA
PELIO
PANTANA
SAN GIULIANO
A N T E L L A
S A N
MASSERIA
G I O
G I U L I A N O
221
Area demaniale
Vincolo archeologico ex art.10 D.lgs. 42/04 (vincolo diretto)
Vincolo archeologico ex art.10 D.lgs. 42/04 - Aree di protezione con prescrizioni contenute nel decreto amministrativo (vincolo indiretto)
Area di interesse archeologico, art. 142 lett.m) D.lgs. 42/04

Piano Paesistico della Provincia di Siracusa

Regione Siciliana

Beni Archeologici

Area Soprintendenza Beni Culturali Ambientali
Servizio I
SIRACUSA

Assessorato dei Beni Culturali e Ambientali
e della Pubblica Istruzione

N. scheda	224
Ente Schedatore	89 SBCA SR
Localizzazione	
Provincia	Siracusa
Comuni interessati	Melilli
Località	Bondifè
Ambito/i	17
Unità di paesaggio	
Compilazione	
Data	25/01/2006
Nome compilatore	Soprintendenza di SR
Ruolo compilatore	
Denominazione	
A2	
Periodo	
Descrizione del bene	
Insediamento antico e relativa necropoli.	
Decreto istitutivo	
Verbali	
Caratteristiche	
Tipo di vincolo	Di interesse archeologico, suscettibile di vincolo.
Ente gestore / Proprietà	

Contesto ambientale	
Osservazioni	
Insediamento paleocristiano con necropoli a piccole catacombe e sepolcri a fossa campanati di V-VI sec.	
Pubblicazioni in GURS	
Albo Pretorio	
Documenti acquisiti	
Riferimenti topografici	
IGM f. 274 IV S.E.	
Coordinate geografiche	
Coord. piana est	2534541,74442425
Coord. piana nord	4114614,99196996
Superficie	
734424,247802781	
Notizie storiche relative al bene	
Fonti bibliografiche	
Orsi, not. scav. 1896.	
Fonti iconografiche	
Fonti archivistiche	

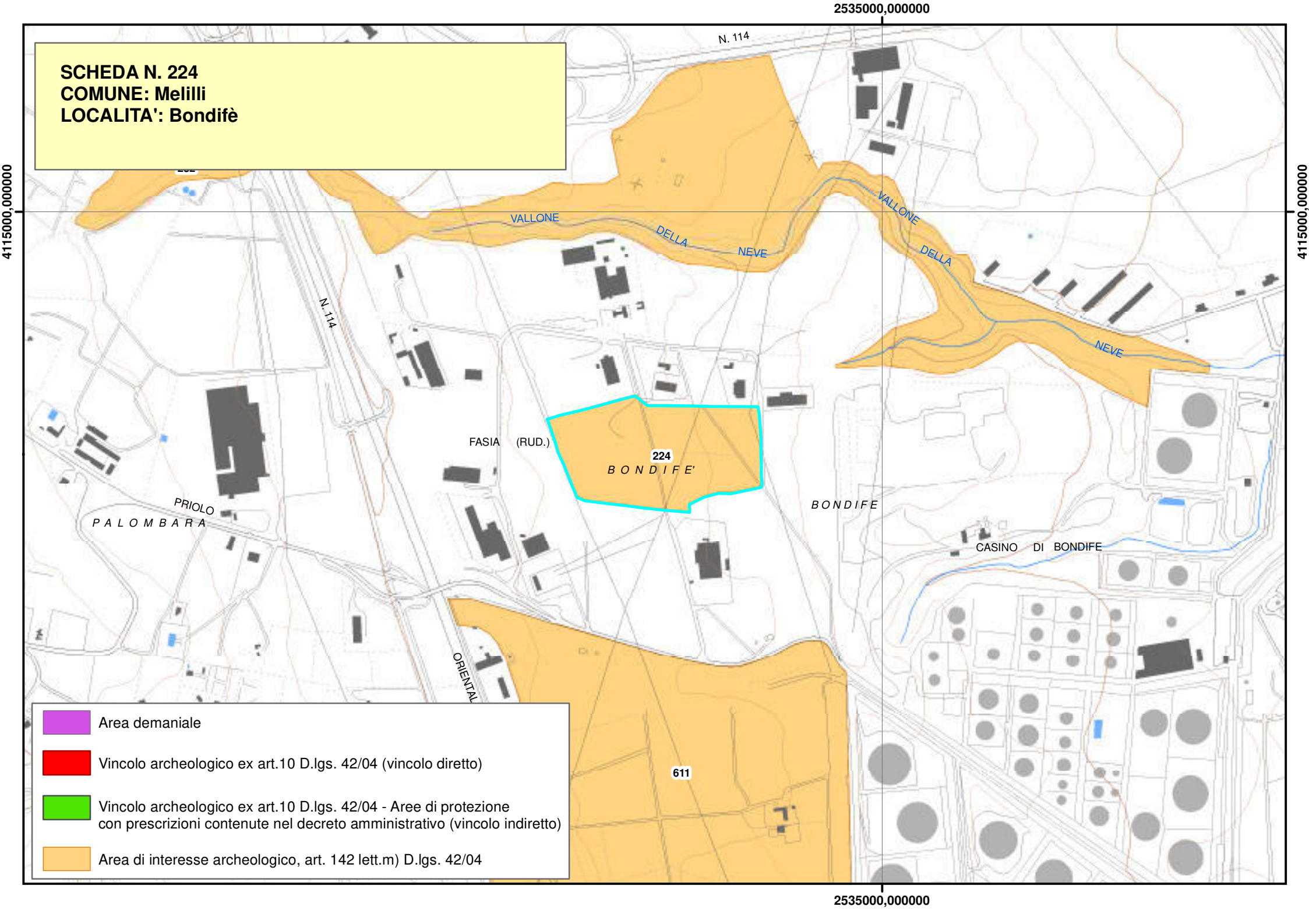
SCHEDA N. 224
COMUNE: Melilli
LOCALITA': Bondifè
2535000,000000
4115000,000000
N. 114
VALLONE DELLA NEVE
VALLONE DELLA NEVE
N. 114
FASIA (RUD.)
224
B O N D I F E'
B O N D I F E
PRIOLO
P A L O M B A R A
CASINO DI BONDIFE
ORIENTAL
611
Area demaniale
Vincolo archeologico ex art.10 D.lgs. 42/04 (vincolo diretto)
Vincolo archeologico ex art.10 D.lgs. 42/04 - Aree di protezione con prescrizioni contenute nel decreto amministrativo (vincolo indiretto)
Area di interesse archeologico, art. 142 lett.m) D.lgs. 42/04

Piano Paesistico della Provincia di Siracusa

Regione Siciliana

Beni Archeologici

Area Soprintendenza Beni Culturali Ambientali
Servizio I
SIRACUSA

Assessorato dei Beni Culturali e Ambientali
e della Pubblica Istruzione

N. scheda	225
Ente Schedatore	89 SBCA SR
Localizzazione	
Provincia	Siracusa
Comuni interessati	Melilli
Località	Cava Baratta
Ambito/i	17
Unità di paesaggio	
Compilazione	
Data	25/01/2006
Nome compilatore	Soprintendenza di SR
Ruolo compilatore	
Denominazione	
A2.2	
Periodo	
Descrizione del bene	
Necropoli preistorica.	
Decreto istitutivo	
Verbali	
Caratteristiche	
Tipo di vincolo	Di interesse archeologico, suscettibile di vincolo.
Ente gestore / Proprietà	

Contesto ambientale	
Osservazioni	
Circa 30 tombe a grotticella artificiali.	
Pubblicazioni in GURS	
Albo Pretorio	
Documenti acquisiti	
Riferimenti topografici	
IGM f. 274 IV S.E.	
Coordinate geografiche	
Coord. piana est	2532497,69038685
Coord. piana nord	4118125,95874864
Superficie	
605606,985245393	
Notizie storiche relative al bene	
Fonti bibliografiche	
Fonti iconografiche	
Fonti archivistiche	

SCHEDA N. 225
COMUNE: Melilli
LOCALITA': Cava Baratta

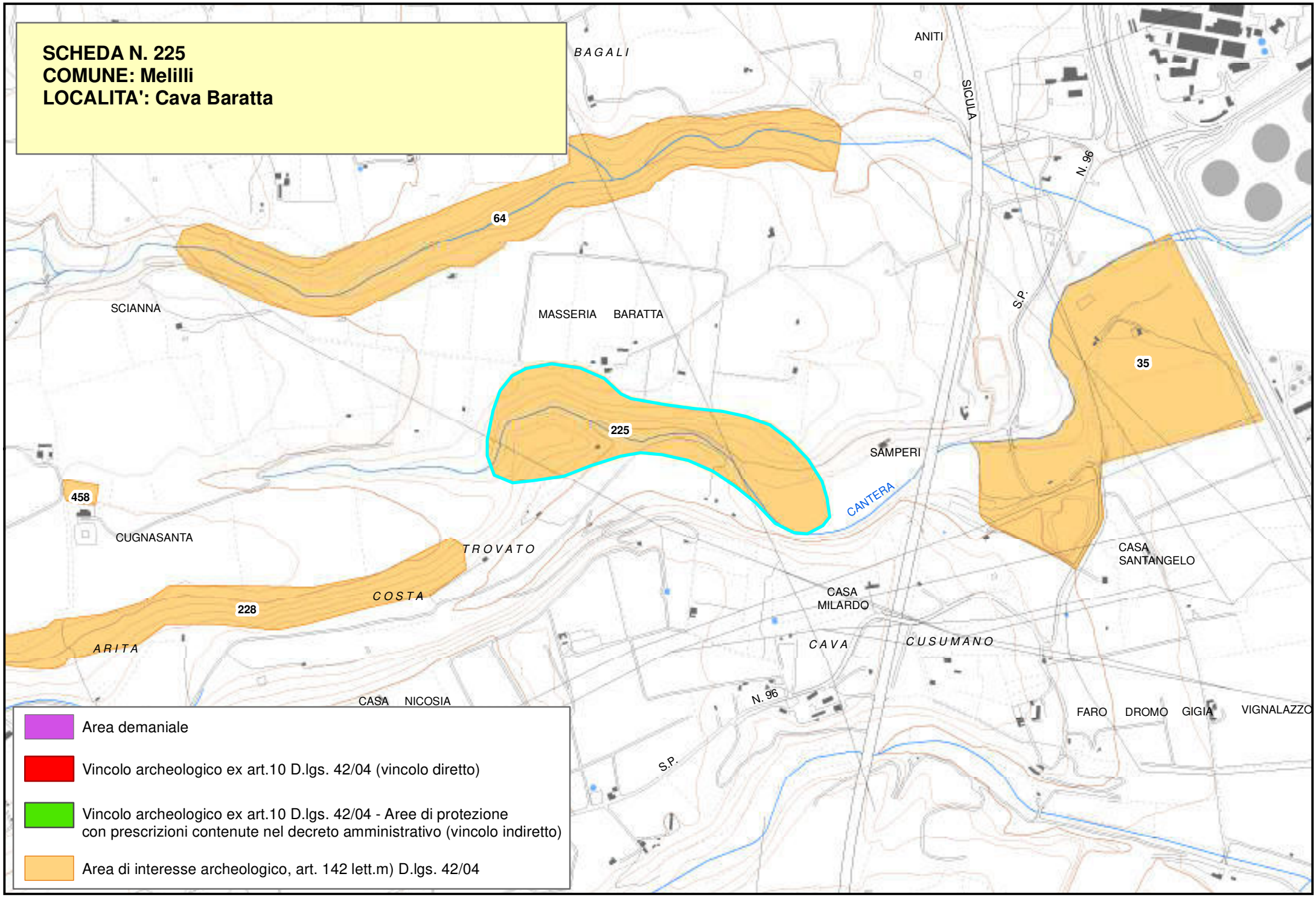

- Area demaniale
- Vincolo archeologico ex art.10 D.lgs. 42/04 (vincolo diretto)
- Vincolo archeologico ex art.10 D.lgs. 42/04 - Aree di protezione con prescrizioni contenute nel decreto amministrativo (vincolo indiretto)
- Area di interesse archeologico, art. 142 lett.m) D.lgs. 42/04

Piano Paesistico della Provincia di Siracusa

Regione Siciliana

Beni Archeologici

Area Soprintendenza Beni Culturali Ambientali
Servizio I
SIRACUSA

Assessorato dei Beni Culturali e Ambientali
e della Pubblica Istruzione

N. scheda	226
Ente Schedatore	89 SBCA SR
Localizzazione	
Provincia	Siracusa
Comuni interessati	Melilli
Località	Canniolo
Ambito/i	17
Unità di paesaggio	
Compilazione	
Data	25/01/2006
Nome compilatore	Soprintendenza di SR
Ruolo compilatore	
Denominazione	
A2.2	
Periodo	
Descrizione del bene	
Necropoli preistorica.	
Decreto istitutivo	
Verbali	
Caratteristiche	
Tipo di vincolo	Di interesse archeologico, suscettibile di vincolo.
Ente gestore / Proprietà	

Contesto ambientale	
Osservazioni	
Piccola necropoli preistorica con circa 10 tombe a grotticella artificiale di età castellucciana.	
Pubblicazioni in GURS	
Albo Pretorio	
Documenti acquisiti	
Riferimenti topografici	
IGM f. 274 III N.E.	
Coordinate geografiche	
Coord. piana est	2533706,14970932
Coord. piana nord	4113128,17514454
Superficie	
558877,337011212	
Notizie storiche relative al bene	
Fonti bibliografiche	
Orsi B.P.I. 1891.	
Fonti iconografiche	
Fonti archivistiche	

SCHEDA N. 226
COMUNE: Melilli - Priolo Gargallo
LOCALITA': Canniolo

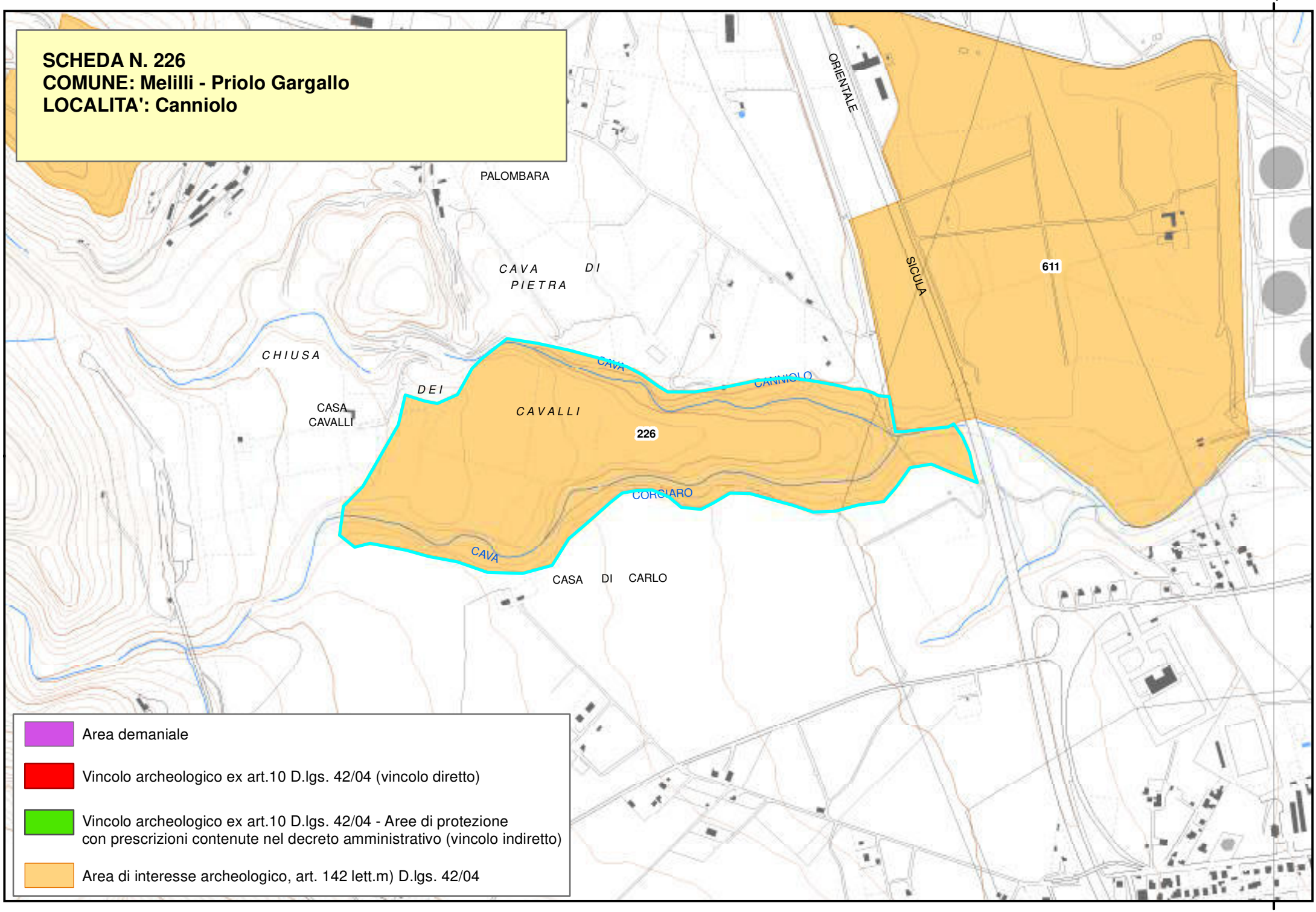

Area demaniale

Vincolo archeologico ex art.10 D.lgs. 42/04 (vincolo diretto)

Vincolo archeologico ex art.10 D.lgs. 42/04 - Aree di protezione con prescrizioni contenute nel decreto amministrativo (vincolo indiretto)

Area di interesse archeologico, art. 142 lett.m) D.lgs. 42/04

Piano Paesistico della Provincia di Siracusa

Regione Siciliana

Beni Archeologici

Area Soprintendenza Beni Culturali Ambientali
Servizio I
SIRACUSA

Assessorato dei Beni Culturali e Ambientali
e della Pubblica Istruzione

N. scheda	227
Ente Schedatore	89 SBCA SR
Localizzazione	
Provincia	Siracusa
Comuni interessati	Melilli
Località	Cava dell'Acqua
Ambito/i	17
Unità di paesaggio	
Compilazione	
Data	25/01/2006
Nome compilatore	Soprintendenza di SR
Ruolo compilatore	
Denominazione	
A2.2	
Periodo	
Descrizione del bene	
Necropoli preistorica.	
Decreto istitutivo	
Verbali	
Caratteristiche	
Tipo di vincolo	Di interesse archeologico, suscettibile di vincolo.
Ente gestore / Proprietà	

Contesto ambientale	
Osservazioni	
Circa 10 tombe a grotticella artificiale.	
Pubblicazioni in GURS	
Albo Pretorio	
Documenti acquisiti	
Riferimenti topografici	
IGM f. 274 IV S.E.	
Coordinate geografiche	
Coord. piana est	2529901,17595612
Coord. piana nord	4114542,75355142
Superficie	
100132,975809868	
Notizie storiche relative al bene	
Fonti bibliografiche	
Fonti iconografiche	
Fonti archivistiche	

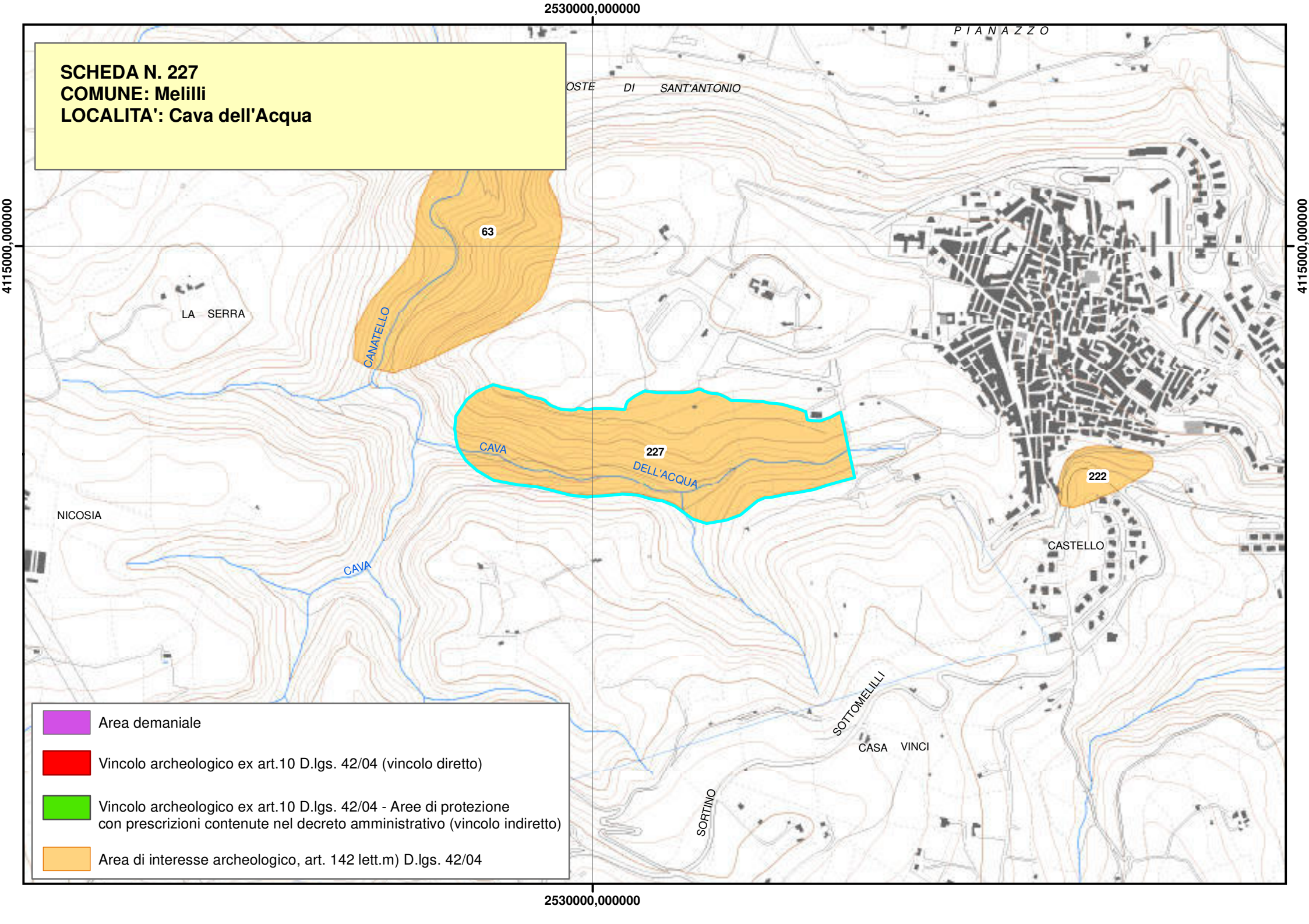
SCHEDA N. 227
COMUNE: Melilli
LOCALITA': Cava dell'Acqua
2530000,000000
4115000,000000
P I A N A Z Z O
OSTE DI SANT'ANTONIO
63
LA SERRA
CANATELLO
CAVA
227
DELL'ACQUA
222
NICOSIA
CASTELLO
CAVA
SOTTOMELILLI
CASA VINCI
SORTINO
Area demaniale
Vincolo archeologico ex art.10 D.lgs. 42/04 (vincolo diretto)
Vincolo archeologico ex art.10 D.lgs. 42/04 - Aree di protezione con prescrizioni contenute nel decreto amministrativo (vincolo indiretto)
Area di interesse archeologico, art. 142 lett.m) D.lgs. 42/04

Piano Paesistico della Provincia di Siracusa

Regione Siciliana

Beni Archeologici

Area Soprintendenza Beni Culturali Ambientali
Servizio I
SIRACUSA

Assessorato dei Beni Culturali e Ambientali
e della Pubblica Istruzione

N. scheda	228
Ente Schedatore	89 SBCA SR
Localizzazione	
Provincia	Siracusa
Comuni interessati	Melilli
Località	Costa Arita
Ambito/i	17
Unità di paesaggio	
Compilazione	
Data	25/01/2006
Nome compilatore	Soprintendenza di SR
Ruolo compilatore	
Denominazione	
A3	
Periodo	
Descrizione del bene	
Chiesetta rupestre.	
Decreto istitutivo	
Verbali	
Caratteristiche	
Tipo di vincolo	Di interesse archeologico, suscettibile di vincolo.
Ente gestore / Proprietà	

Contesto ambientale	
Osservazioni	
Chiesetta rupestre bizantina o medievale.	
Pubblicazioni in GURS	
Albo Pretorio	
Documenti acquisiti	
Riferimenti topografici	
IGM f. 274 IV S.E.	
Coordinate geografiche	
Coord. piana est	2531327,32814279
Coord. piana nord	4117300,16276431
Superficie	
17240,4346475369	
Notizie storiche relative al bene	
Fonti bibliografiche	
Fonti iconografiche	
Fonti archivistiche	

SCHEDA N. 228
COMUNE: Melilli
LOCALITA': Costa Arita

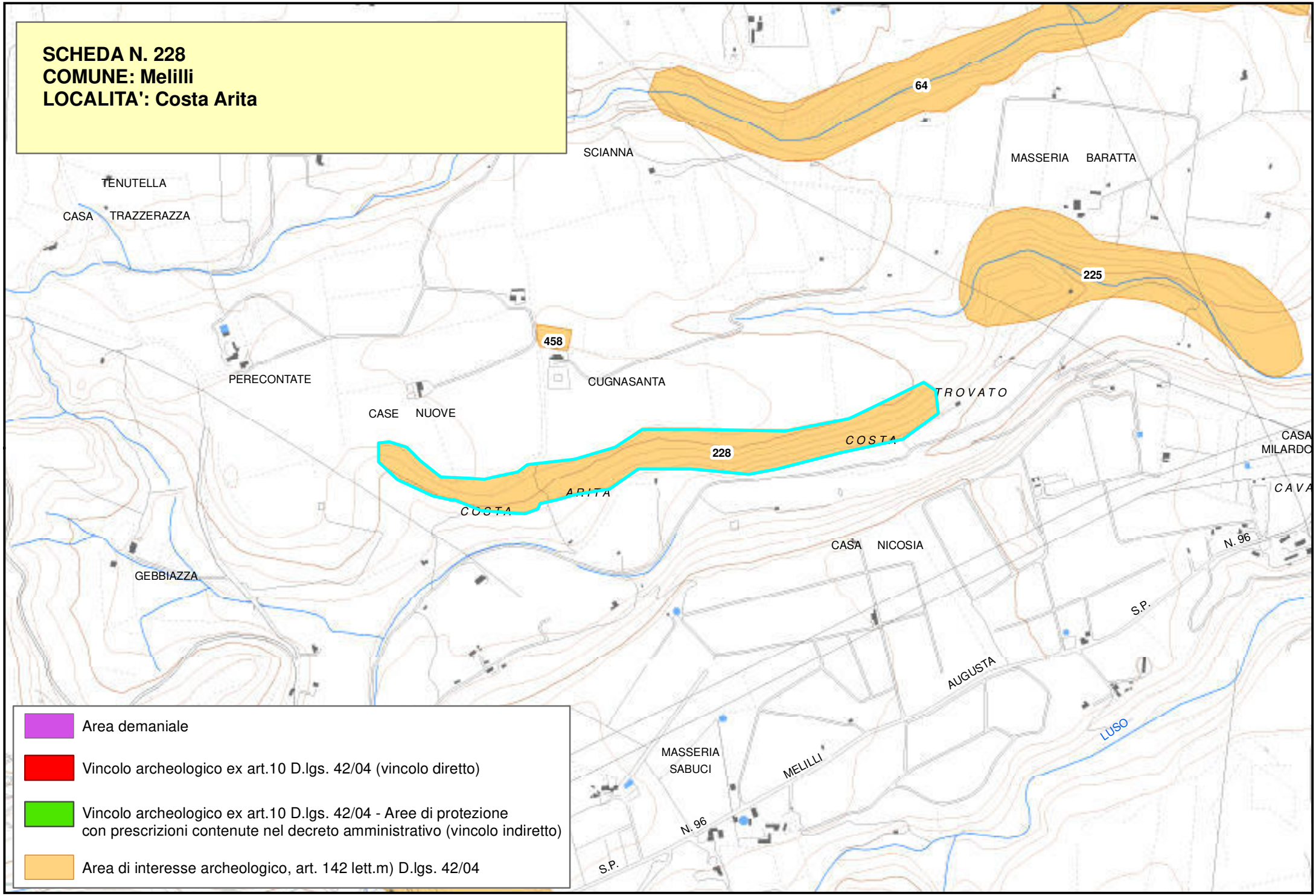

Area demaniale

Vincolo archeologico ex art.10 D.lgs. 42/04 (vincolo diretto)

Vincolo archeologico ex art.10 D.lgs. 42/04 - Aree di protezione con prescrizioni contenute nel decreto amministrativo (vincolo indiretto)

Area di interesse archeologico, art. 142 lett.m) D.lgs. 42/04

Piano Paesistico della Provincia di Siracusa

Beni Archeologici

Area Soprintendenza Beni Culturali Ambientali
Servizio I
SIRACUSA

Regione Siciliana

Assessorato dei Beni Culturali e Ambientali
e della Pubblica Istruzione

N. scheda	229
Ente Schedatore	89 SBCA SR
Localizzazione	
Provincia	Siracusa
Comuni interessati	Augusta
Località	Pietrenere
Ambito/i	17
Unità di paesaggio	
Compilazione	
Data	25/01/2006
Nome compilatore	Soprintendenza di SR
Ruolo compilatore	
Denominazione	
A2	
Periodo	
Descrizione del bene	
Insediamento bizantino.	
Decreto istitutivo	
Verbali	
Caratteristiche	
Tipo di vincolo	Di interesse archeologico, suscettibile di vincolo.
Ente gestore / Proprietà	

Contesto ambientale	
Osservazioni	
La sommità del cozzo è interessata dalla presenza di strutture murarie affioranti che rivelano la presenza di ambienti a pianta rettangolare. Ceramica acroma comune del periodo bizantino.	
Pubblicazioni in GURS	
Albo Pretorio	
Documenti acquisiti	
Riferimenti topografici	
IGM f. 274 IV S.E.	
Coordinate geografiche	
Coord. piana est	2532862,35249604
Coord. piana nord	4115666,31014569
Superficie	
54737,2794789107	
Notizie storiche relative al bene	
Fonti bibliografiche	
Fonti iconografiche	
Fonti archivistiche	

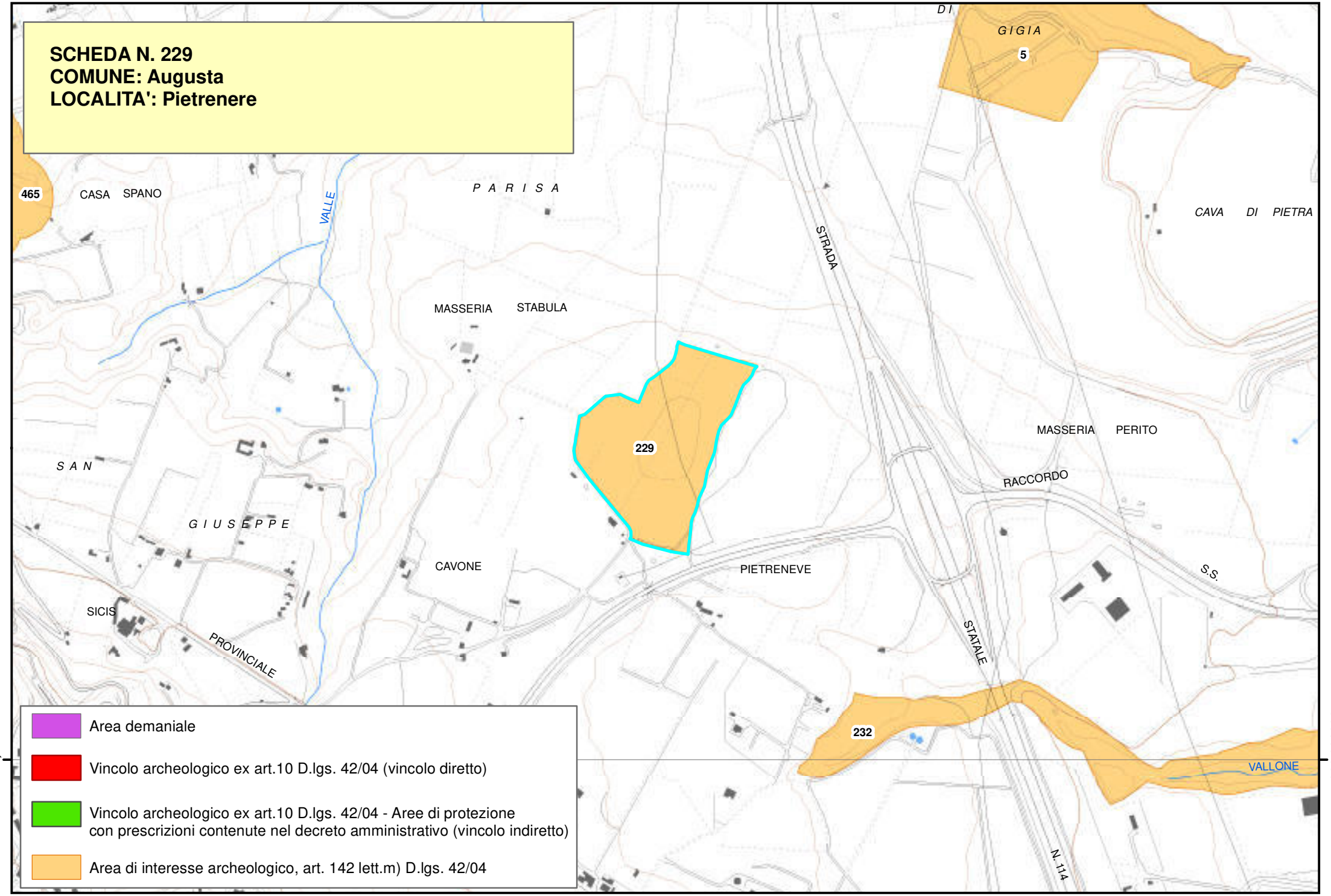
SCHEDA N. 229
COMUNE: Augusta
LOCALITA': Pietrenere
465
CASA SPANO
VALLE
P A R I S A
MASSERIA STABULA
229
S A N
G I U S E P P E
CAVONE
SICIS
PROVINCIALE
PIETRENEVE
STRADA
STATALE
RACCORDO
S.S.
MASSERIA PERITO
CAVA DI PIETRA
G I G I A
5
232
VALLONE
N. 114
4115000,000000
4115000,000000
Area demaniale
Vincolo archeologico ex art.10 D.lgs. 42/04 (vincolo diretto)
Vincolo archeologico ex art.10 D.lgs. 42/04 - Aree di protezione con prescrizioni contenute nel decreto amministrativo (vincolo indiretto)
Area di interesse archeologico, art. 142 lett.m) D.lgs. 42/04

Piano Paesistico della Provincia di Siracusa

Regione Siciliana

Beni Archeologici

Area Soprintendenza Beni Culturali Ambientali
Servizio I
SIRACUSA

Assessorato dei Beni Culturali e Ambientali
e della Pubblica Istruzione

N. scheda	230
Ente Schedatore	89 SBCA SR
Localizzazione	
Provincia	Siracusa
Comuni interessati	Melilli
Località	Timognosa
Ambito/i	17
Unità di paesaggio	
Compilazione	
Data	25/01/2006
Nome compilatore	Soprintendenza di SR
Ruolo compilatore	
Denominazione	
A2.2	
Periodo	
Descrizione del bene	
Necropoli castellucciana.	
Decreto istitutivo	
Verbali	
Caratteristiche	
Tipo di vincolo	Di interesse archeologico, suscettibile di vincolo.
Ente gestore / Proprietà	

Contesto ambientale	
Osservazioni	
Necropoli di circa 30 tombe a grotticella artificiale, alcune delle quali con prospetto monumentale.	
Pubblicazioni in GURS	
Albo Pretorio	
Documenti acquisiti	
Riferimenti topografici	
IGM f. 274 IV S.E.	
Coordinate geografiche	
Coord. piana est	2527232,61074189
Coord. piana nord	4115728,79048748
Superficie	
56952,4180749781	
Notizie storiche relative al bene	
Fonti bibliografiche	
Fonti iconografiche	
Fonti archivistiche	

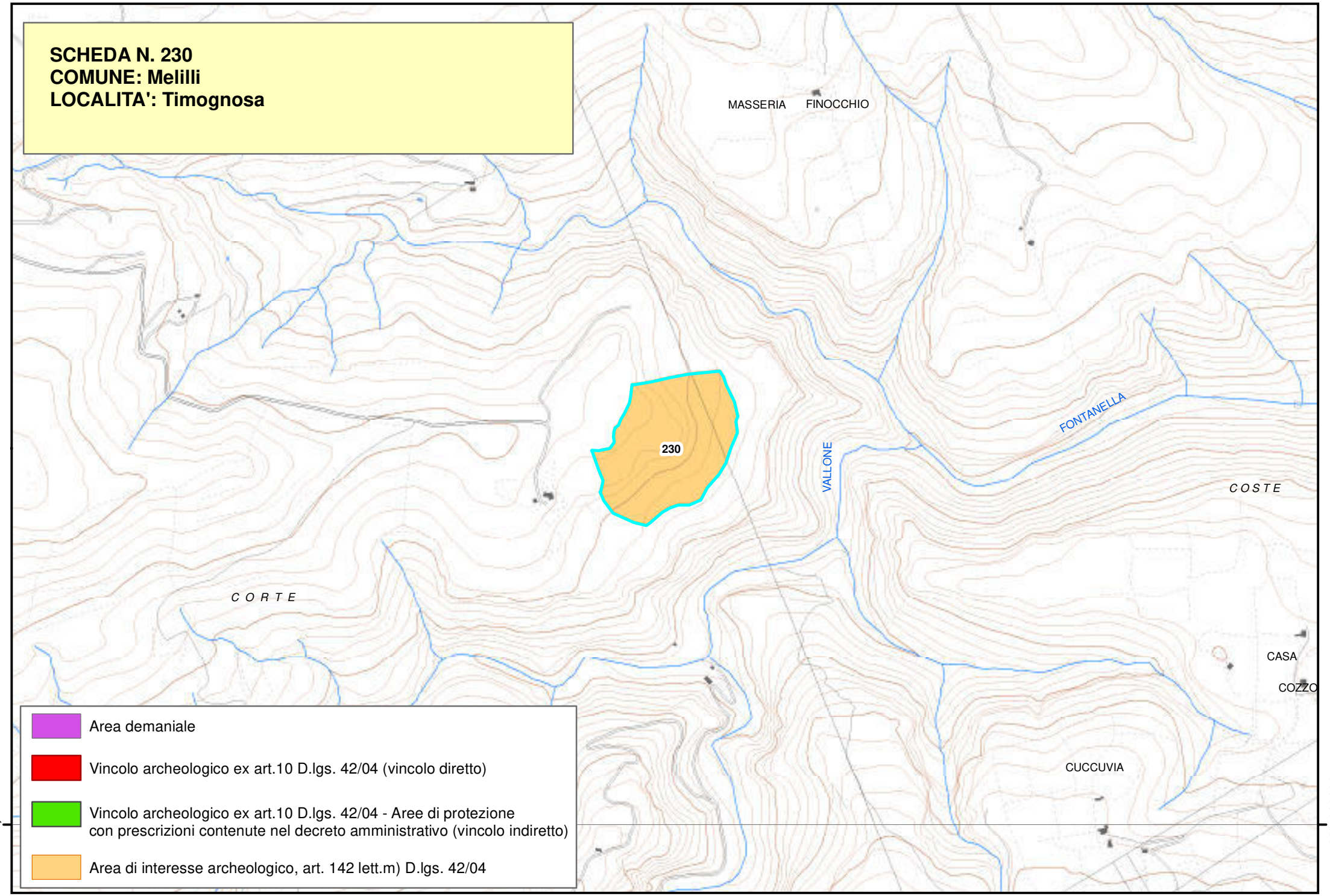
SCHEDA N. 230
COMUNE: Melilli
LOCALITA': Timognosa
MASSERIA FINOCCHIO
230
VALLONE
FONTANELLA
COSTE
CORTE
CASA
COZZO
CUCCUVIA
Area demaniale
Vincolo archeologico ex art.10 D.lgs. 42/04 (vincolo diretto)
Vincolo archeologico ex art.10 D.lgs. 42/04 - Aree di protezione con prescrizioni contenute nel decreto amministrativo (vincolo indiretto)
Area di interesse archeologico, art. 142 lett.m) D.lgs. 42/04
4115000,000000
4115000,000000

Piano Paesistico della Provincia di Siracusa

Beni Archeologici

Area Soprintendenza Beni Culturali Ambientali
Servizio I
SIRACUSA

Regione Siciliana

Assessorato dei Beni Culturali e Ambientali
e della Pubblica Istruzione

N. scheda	231
Ente Schedatore	89 SBCA SR
Localizzazione	
Provincia	Siracusa
Comuni interessati	Melilli
Località	Serra di Majo
Ambito/i	17
Unità di paesaggio	
Compilazione	
Data	25/01/2006
Nome compilatore	Soprintendenza di SR
Ruolo compilatore	
Denominazione	
A2	
Periodo	
Descrizione del bene	
Insediamento di età paleocristiana.	
Decreto istitutivo	
Verbali	
Caratteristiche	
Tipo di vincolo	Di interesse archeologico, suscettibile di vincolo.
Ente gestore / Proprietà	

Contesto ambientale	
Osservazioni	
Insediamento di fine IV - prima metà del V sec. a.C.	
Pubblicazioni in GURS	
Albo Pretorio	
Documenti acquisiti	
Riferimenti topografici	
IGM f. 274 IV S.O.	
Coordinate geografiche	
Coord. piana est	2520911,85150891
Coord. piana nord	4114977,77919784
Superficie	
96327,9702618038	
Notizie storiche relative al bene	
Fonti bibliografiche	
Fonti iconografiche	
Fonti archivistiche	

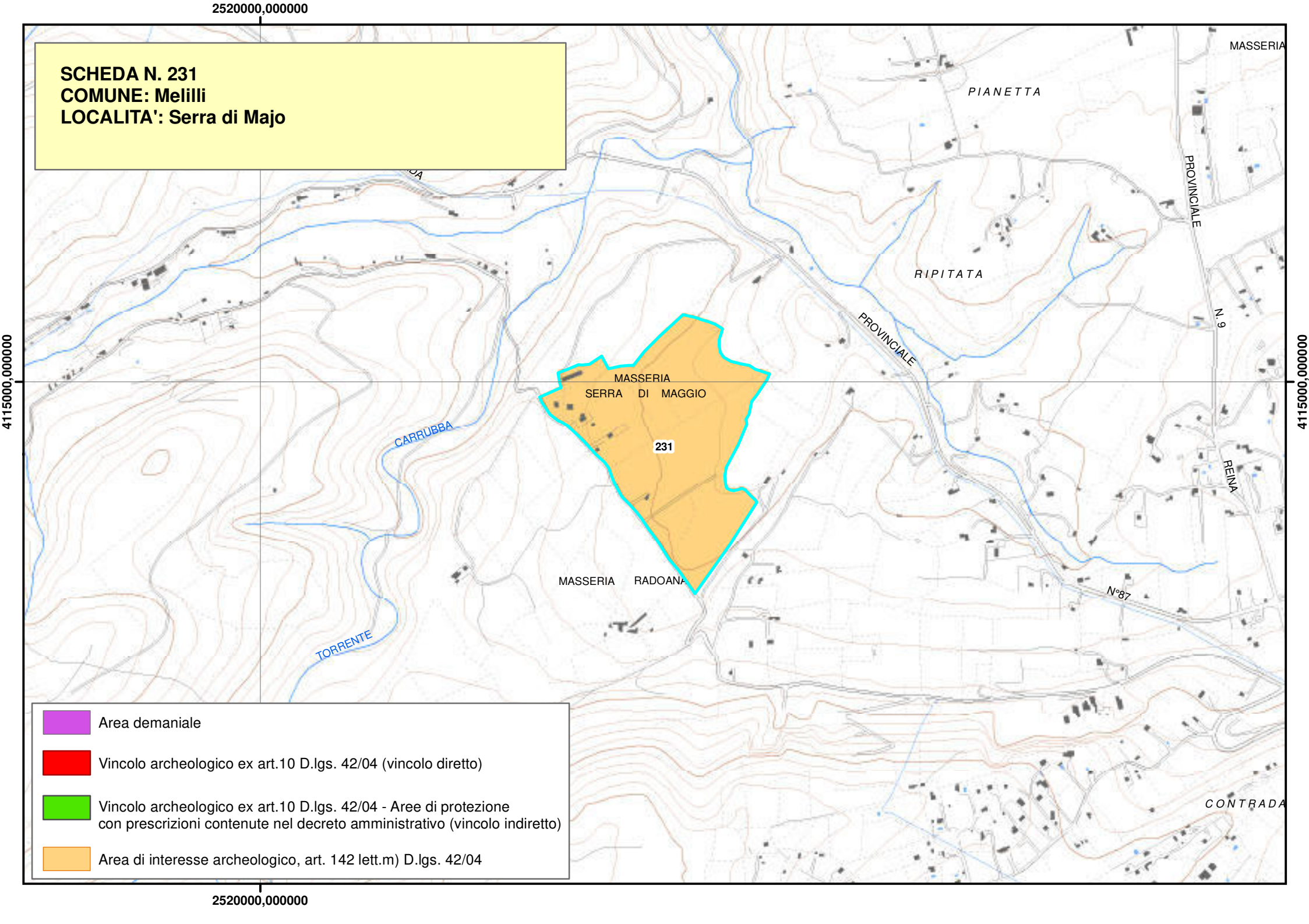
SCHEDA N. 231
COMUNE: Melilli
LOCALITA': Serra di Majo
2520000,000000
4115000,000000
MASSERIA
PIANETTA
PROVINCIALE
N. 9
RIPITATA
PROVINCIALE
MASSERIA
SERRA DI MAGGIO
231
CARRUBBA
REINA
MASSERIA RADOANA
N°87
TORRENTE
CONTRADA
Area demaniale
Vincolo archeologico ex art.10 D.lgs. 42/04 (vincolo diretto)
Vincolo archeologico ex art.10 D.lgs. 42/04 - Aree di protezione con prescrizioni contenute nel decreto amministrativo (vincolo indiretto)
Area di interesse archeologico, art. 142 lett.m) D.lgs. 42/04

Piano Paesistico della Provincia di Siracusa

Regione Siciliana

Beni Archeologici

Area Soprintendenza Beni Culturali Ambientali
Servizio I
SIRACUSA

Assessorato dei Beni Culturali e Ambientali
e della Pubblica Istruzione

N. scheda	232
Ente Schedatore	89 SBCA SR
Localizzazione	
Provincia	Siracusa
Comuni interessati	Melilli
Località	Vallone della Neve
Ambito/i	17
Unità di paesaggio	
Compilazione	
Data	25/01/2006
Nome compilatore	Soprintendenza di SR
Ruolo compilatore	
Denominazione	
A2.2	
Periodo	
Descrizione del bene	
Necropoli preistorica.	
Decreto istitutivo	
Verbali	
Caratteristiche	
Tipo di vincolo	Di interesse archeologico, suscettibile di vincolo.
Ente gestore / Proprietà	

Contesto ambientale	
Osservazioni	
Circa 5 tombe a grotticella artificiale di età preistorica.	
Pubblicazioni in GURS	
Albo Pretorio	
Documenti acquisiti	
Riferimenti topografici	
IGM f. 274 IV S.E.	
Coordinate geografiche	
Coord. piana est	2534252,15397377
Coord. piana nord	4115035,9183312
Superficie	
142226,848311994	
Notizie storiche relative al bene	
Fonti bibliografiche	
Fonti iconografiche	
Fonti archivistiche	

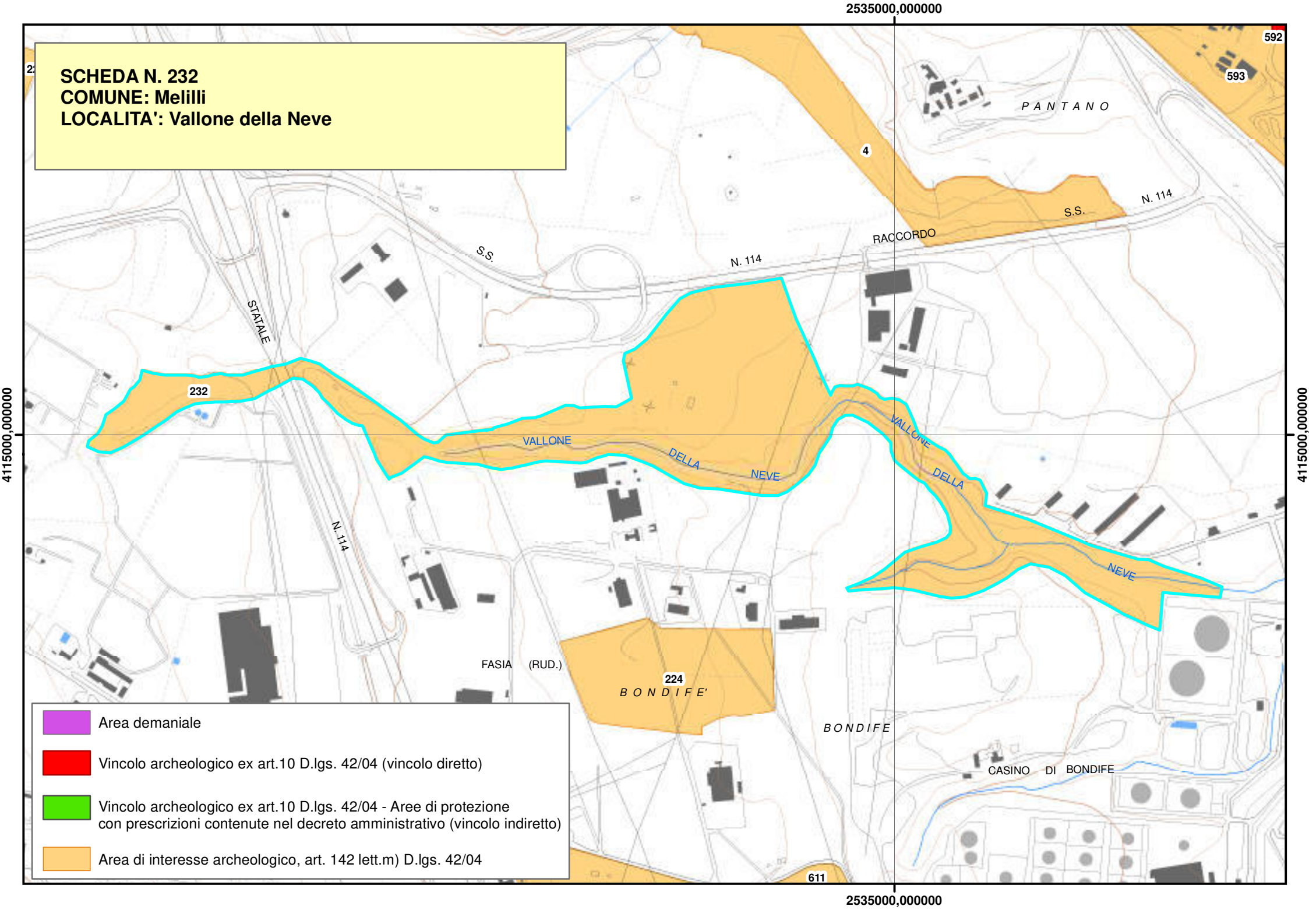
SCHEDA N. 232
COMUNE: Melilli
LOCALITA': Vallone della Neve
2535000,000000
4115000,000000
PANTANO
592
593
4
S.S.
N. 114
RACCORDO
STATALE
232
VALLONE
DELLA
NEVE
FASIA (RUD.)
224
BONDIFE'
BONDIFE
CASINO DI BONDIFE
611
Area demaniale
Vincolo archeologico ex art.10 D.lgs. 42/04 (vincolo diretto)
Vincolo archeologico ex art.10 D.lgs. 42/04 - Aree di protezione con prescrizioni contenute nel decreto amministrativo (vincolo indiretto)
Area di interesse archeologico, art. 142 lett.m) D.lgs. 42/04

Piano Paesistico della Provincia di Siracusa

Regione Siciliana

Beni Archeologici

Area Soprintendenza Beni Culturali Ambientali
Servizio I
SIRACUSA

Assessorato dei Beni Culturali e Ambientali
e della Pubblica Istruzione

N. scheda	233
Ente Schedatore	89 SBCA SR
Localizzazione	
Provincia	Siracusa
Comuni interessati	Melilli
Località	Zappulla
Ambito/i	17
Unità di paesaggio	
Compilazione	
Data	25/01/2006
Nome compilatore	Soprintendenza di SR
Ruolo compilatore	
Denominazione	
A2.5	
Periodo	
Descrizione del bene	
Resti di strutture a grandi blocchi.	
Decreto istitutivo	
Verbali	
Caratteristiche	
Tipo di vincolo	Di interesse archeologico, suscettibile di vincolo.
Ente gestore / Proprietà	

Contesto ambientale	
Osservazioni	
Pubblicazioni in GURS	
Albo Pretorio	
Documenti acquisiti	
Riferimenti topografici	
IGM f. 274 IV S.E.	
Coordinate geografiche	
Coord. piana est	2532030,38748308
Coord. piana nord	4119137,00423767
Superficie	
286615,853063919	
Notizie storiche relative al bene	
Fonti bibliografiche	
Fonti iconografiche	
Fonti archivistiche	

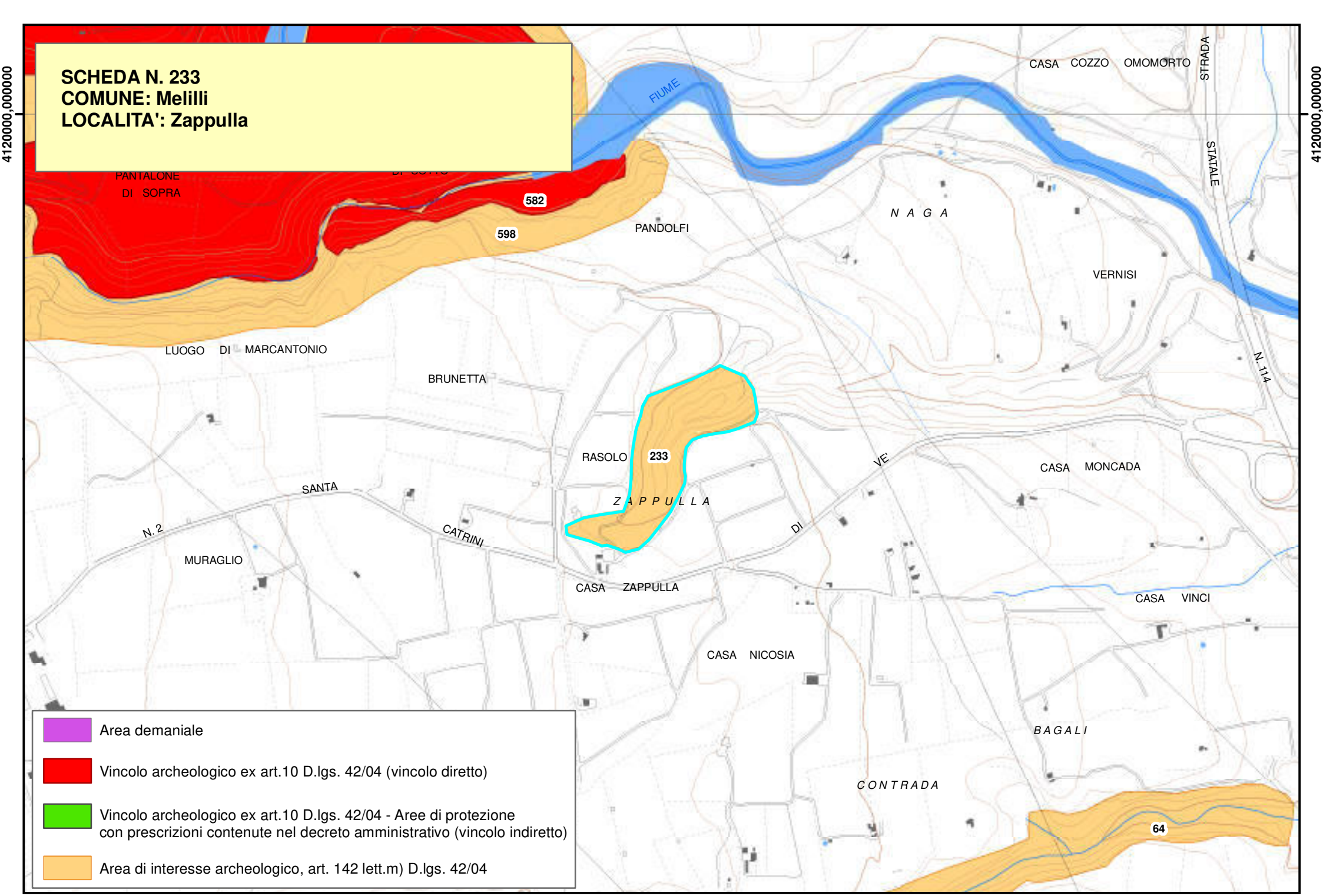
SCHEDA N. 233
COMUNE: Melilli
LOCALITA': Zappulla
4120000,000000
4120000,000000
FIUME
CASA COZZO OMOMORTO
STRADA
STATALE
N. 114
PANTALONE
DI SOPRA
582
598
PANDOLFI
N A G A
VERNISI
LUOGO DI MARCANTONIO
BRUNETTA
RASOLO
233
Z A P P U L L A
CASA MONCADA
SANTA
N. 2
CATRINI
MURAGLIO
DI
VE
CASA ZAPPULLA
CASA VINCI
CASA NICOSIA
B A G A L I
C O N T R A D A
64
Area demaniale
Vincolo archeologico ex art.10 D.lgs. 42/04 (vincolo diretto)
Vincolo archeologico ex art.10 D.lgs. 42/04 - Aree di protezione
con prescrizioni contenute nel decreto amministrativo (vincolo indiretto)
Area di interesse archeologico, art. 142 lett.m) D.lgs. 42/04

Piano Paesistico della Provincia di Siracusa

Beni Archeologici

Area Soprintendenza Beni Culturali Ambientali
Servizio I
SIRACUSA

Regione Siciliana

Assessorato dei Beni Culturali e Ambientali
e della Pubblica Istruzione

N. scheda	234
Ente Schedatore	89 SBCA SR
Localizzazione	
Provincia	Siracusa
Comuni interessati	Melilli
Località	Vallone Mandre
Ambito/i	17
Unità di paesaggio	
Compilazione	
Data	25/01/2006
Nome compilatore	Soprintendenza di SR
Ruolo compilatore	
Denominazione	
A2	
Periodo	
Descrizione del bene	
Insediamento e necropoli.	
Decreto istitutivo	
Verbali	
Caratteristiche	
Tipo di vincolo	Di interesse archeologico, suscettibile di vincolo.
Ente gestore / Proprietà	

Contesto ambientale	
Osservazioni	
Resti d'insediamento attestati da fondazioni di abitazioni e blocchi affioranti dal terreno; latomie superficiali; tombe a fossa; lungo il vallone abitazioni rupestri.	
Pubblicazioni in GURS	
Albo Pretorio	
Documenti acquisiti	
Riferimenti topografici	
IGM f. 274 II N.O.	
Coordinate geografiche	
Coord. piana est	2540766,73195759
Coord. piana nord	4106701,09448747
Superficie	
98848,106485582	
Notizie storiche relative al bene	
Fonti bibliografiche	
Fonti iconografiche	
Fonti archivistiche	

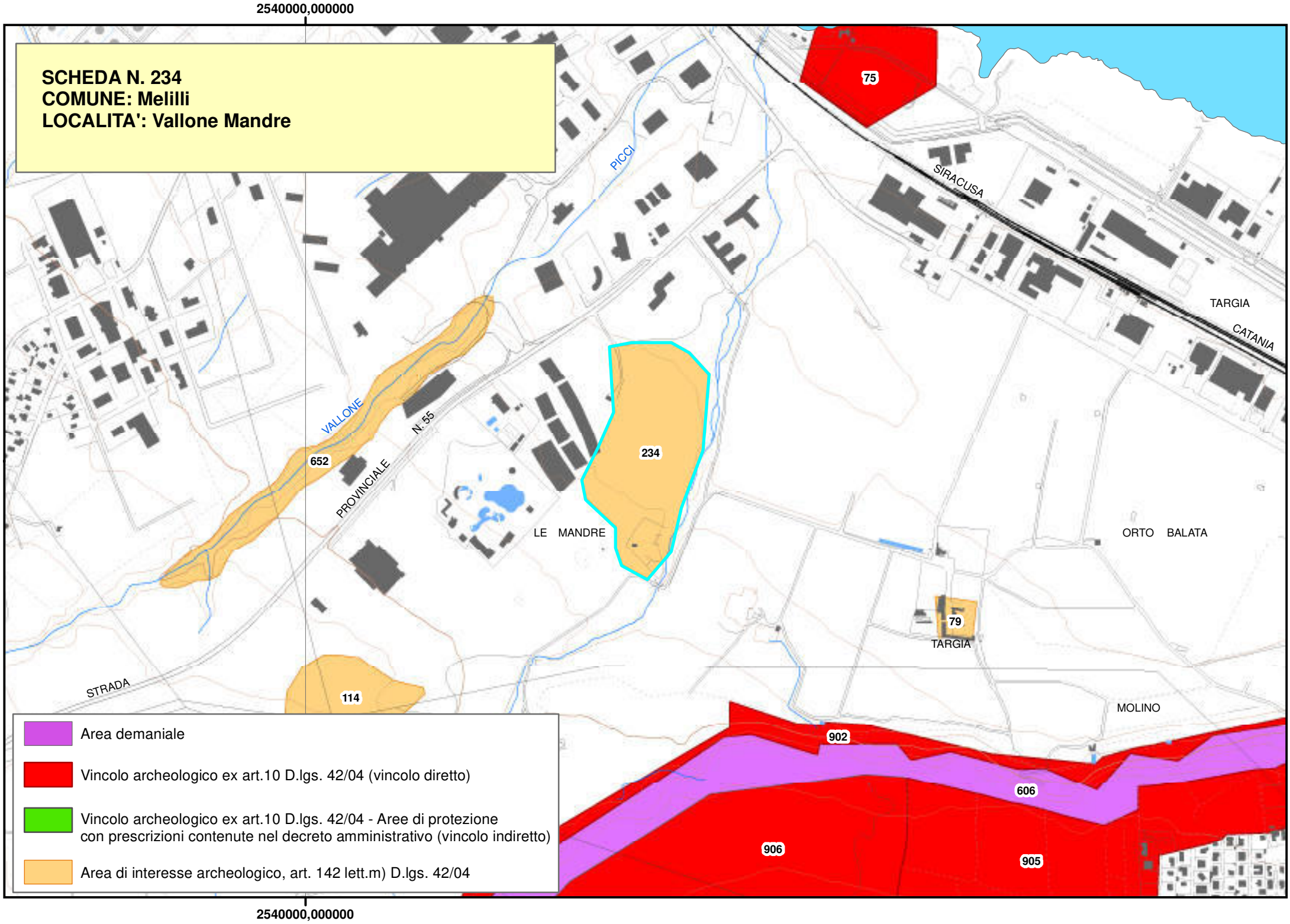
2540000,000000
SCHEDA N. 234
COMUNE: Melilli
LOCALITA': Vallone Mandre
75
PICCI
SIRACUSA
TARGIA
CATANIA
VALLONE
652
N. 55
PROVINCIALE
234
LE MANDRE
ORTO BALATA
79
TARGIA
STRADA
114
MOLINO
902
606
906
905
Area demaniale
Vincolo archeologico ex art.10 D.lgs. 42/04 (vincolo diretto)
Vincolo archeologico ex art.10 D.lgs. 42/04 - Aree di protezione con prescrizioni contenute nel decreto amministrativo (vincolo indiretto)
Area di interesse archeologico, art. 142 lett.m) D.lgs. 42/04
2540000,000000

Piano Paesistico della Provincia di Siracusa

Regione Siciliana

Beni Archeologici

Area Soprintendenza Beni Culturali Ambientali
Servizio I
SIRACUSA

Assessorato dei Beni Culturali e Ambientali
e della Pubblica Istruzione

N. scheda	235
Ente Schedatore	89 SBCA SR
Localizzazione	
Provincia	Siracusa
Comuni interessati	Melilli
Località	Tenuta Mandre
Ambito/i	17
Unità di paesaggio	
Compilazione	
Data	25/01/2006
Nome compilatore	Soprintendenza di SR
Ruolo compilatore	
Denominazione	
A2.1	
Periodo	
Descrizione del bene	
Riparo preistorico.	
Decreto istitutivo	
Verbali	
Caratteristiche	
Tipo di vincolo	Di interesse archeologico, suscettibile di vincolo.
Ente gestore / Proprietà	

Contesto ambientale	
Osservazioni	
Riparo con sedimenti contenenti ceramica del tipo S. Cono.	
Pubblicazioni in GURS	
Albo Pretorio	
Documenti acquisiti	
Riferimenti topografici	
IGM f. 274 IV N.E.	
Coordinate geografiche	
Coord. piana est	2530354,56483602
Coord. piana nord	4122799,0373016
Superficie	
120735,783209188	
Notizie storiche relative al bene	
Fonti bibliografiche	
Fonti iconografiche	
Fonti archivistiche	

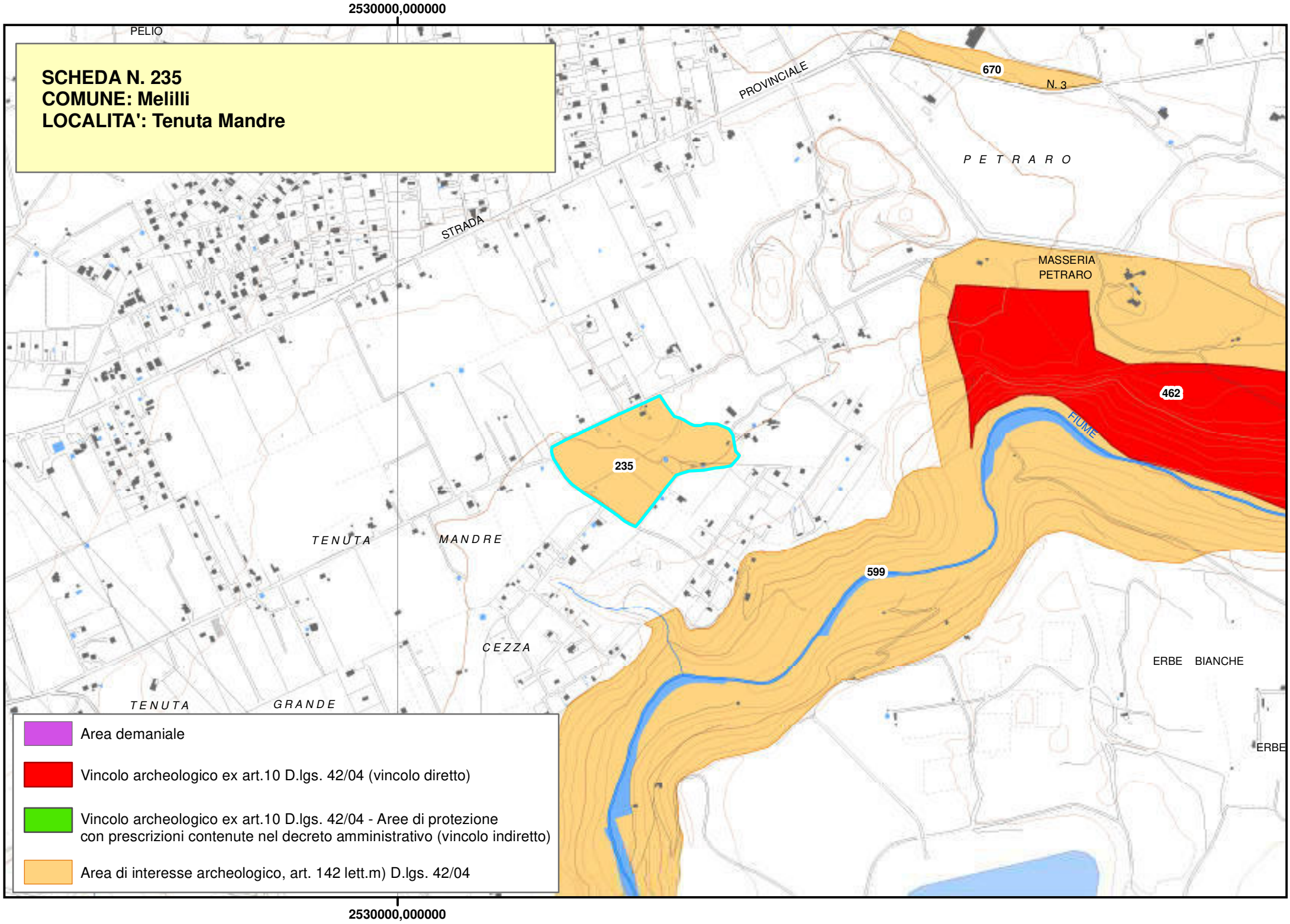
2530000,000000
PELIO
SCHEDA N. 235
COMUNE: Melilli
LOCALITA': Tenuta Mandre
PROVINCIALE
670
N. 3
P E T R A R O
STRADA
MASSERIA
PETRARO
462
FIUME
235
599
T E N U T A
M A N D R E
C E Z Z A
T E N U T A
G R A N D E
ERBE BIANCHE
ERBE
Area demaniale
Vincolo archeologico ex art.10 D.lgs. 42/04 (vincolo diretto)
Vincolo archeologico ex art.10 D.lgs. 42/04 - Aree di protezione
con prescrizioni contenute nel decreto amministrativo (vincolo indiretto)
Area di interesse archeologico, art. 142 lett.m) D.lgs. 42/04
2530000,000000

Piano Paesistico della Provincia di Siracusa

Beni Archeologici

Area Soprintendenza Beni Culturali Ambientali
Servizio I
SIRACUSA

Regione Siciliana

Assessorato dei Beni Culturali e Ambientali
e della Pubblica Istruzione

N. scheda	236
Ente Schedatore	89 SBCA SR
Localizzazione	
Provincia	Siracusa
Comuni interessati	Siracusa
Località	Torre Andolina
Ambito/i	17
Unità di paesaggio	
Compilazione	
Data	17/01/2006
Nome compilatore	Soprintendenza di SR
Ruolo compilatore	
Denominazione	
A3; Torre d'avvistamento	
Periodo	
1700	
Descrizione del bene	
Torre a pianta quadra m 6,55 per lato, e alta m 13,45. Di struttura muraria modesta è stata interamente coperta da intonaci e sono stati rafforzati i cantonali con conci calcarei appena squadrati. Ha tre piani e balconi e finestre nei quattro prospetti. La porta d'ingresso sul lato nord presenta un coronamento arcuato e decori tipici ottocenteschi. Sopra sulla stessa linea un balcone. Stipiti e architravi sono definiti da una riquadratura dei conci. La finestra del 3° piano ha davanzale aggettante. Una finestra tamponata in alto sembra dovuta ad un pentimento costruttivo. Nel lato sud stesso ritmo: al posto della porta in basso, una finestra rettangolare e sopra sulla stessa verticale, balcone e finestra. Due finestre a feritoia in prossimità dei cantonali. Più sobri sono gli atri due lati. Il piano attico è coronato dal correre dei merli. Tre doccioni provvedono allo smaltimento delle acque piovane. La torre domina sulla campagna ,sul porto e sulla città, ed il collegamento colle altre di Milocca e di Cuba è evidente. In prossimità resti di edificio di età romana.	
Decreto istitutivo	
Verbali	
Caratteristiche	
Tipo di vincolo	Di interesse archeologico, suscettibile di vincolo.
Ente gestore / Proprietà	
Contesto ambientale	
Osservazioni	
Pubblicazioni in GURS	
Albo Pretorio	
Documenti acquisiti	
Riferimenti topografici	
IGM f. 274 II S.O.	
Coordinate geografiche	
Coord. piana est	2540790,01591375
Coord. piana nord	4097821,41688105
Superficie	
313,95256457079	
Notizie storiche relative al bene	
La torre preesisteva al terremoto del 1693 da cui fu distrutta. La sua ricostruzione fu ripresa all'inizio del settecento. Si rinvennero in prossimità resti di edificio di età romana.	
Fonti bibliografiche	
G. Agnello, Le torri costiere di Siracusa nella lotta anticorsara, ASSir anno IX 1993	
Fonti iconografiche	
Fonti archivistiche	

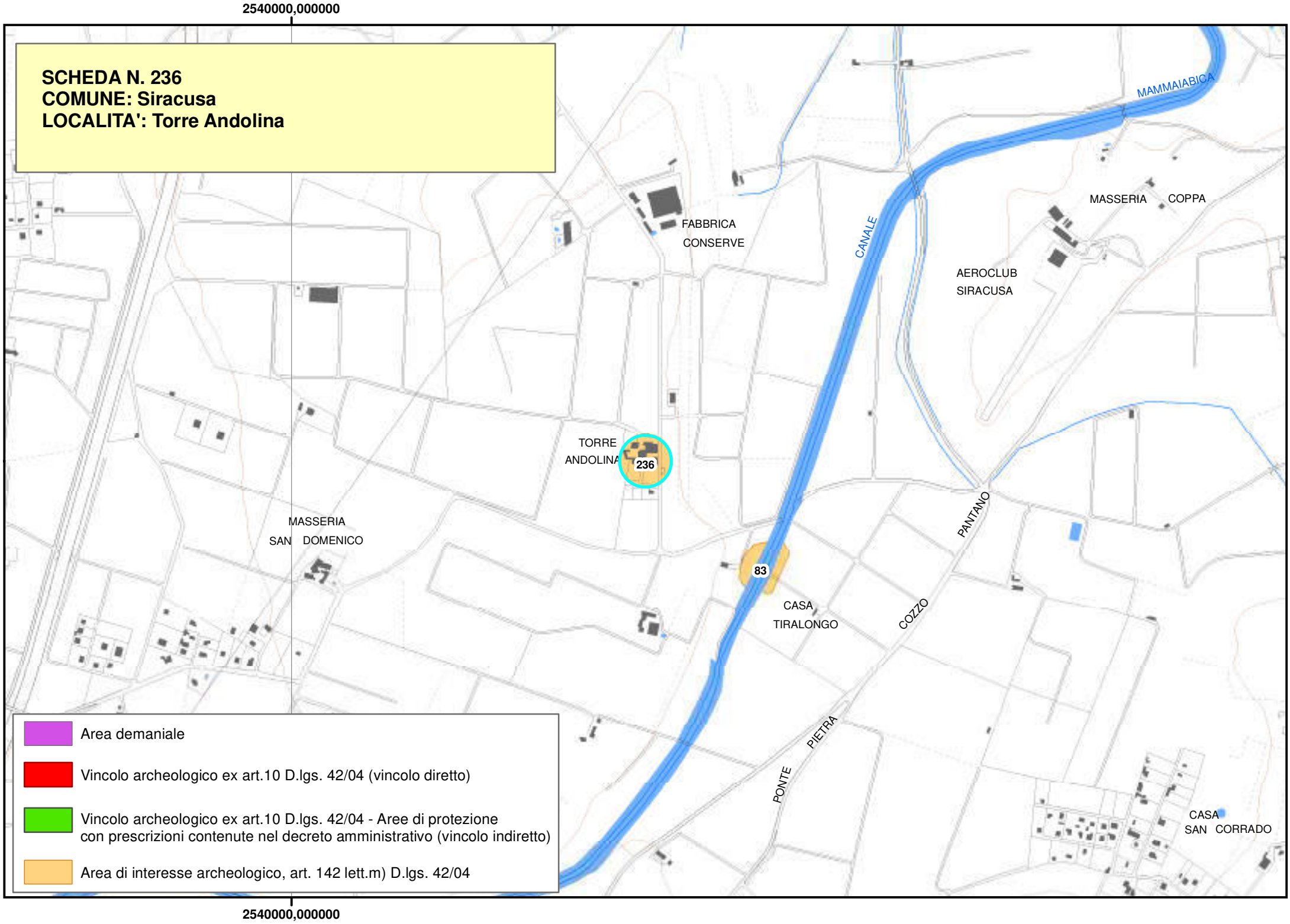
2540000,000000
SCHEDA N. 236
COMUNE: Siracusa
LOCALITA': Torre Andolina
MAMMAIABICA
FABBRICA
CONSERVE
CANALE
MASSERIA COPPA
AEROCLUB
SIRACUSA
TORRE
ANDOLINA
236
MASSERIA
SAN DOMENICO
83
PANTANO
CASA
TIRALONGO
COZZO
PIETRA
PONTE
CASA
SAN CORRADO
Area demaniale
Vincolo archeologico ex art.10 D.lgs. 42/04 (vincolo diretto)
Vincolo archeologico ex art.10 D.lgs. 42/04 - Aree di protezione
con prescrizioni contenute nel decreto amministrativo (vincolo indiretto)
Area di interesse archeologico, art. 142 lett.m) D.lgs. 42/04
2540000,000000

Piano Paesistico della Provincia di Siracusa

Beni Archeologici

Area Soprintendenza Beni Culturali Ambientali
Servizio I
SIRACUSA

Regione Siciliana

Assessorato dei Beni Culturali e Ambientali
e della Pubblica Istruzione

N. scheda	237
Ente Schedatore	89 SBCA SR
Localizzazione	
Provincia	Siracusa
Comuni interessati	Siracusa
Località	Torre Cuba
Ambito/i	17
Unità di paesaggio	
Compilazione	
Data	17/01/2006
Nome compilatore	Soprintendenza di SR
Ruolo compilatore	
Denominazione	
Torre d'avvistamento A3. 1	
Periodo	
XVI sec.	
Descrizione del bene	
La torre fu edificata su una basilichetta bizantina del VIII- IX a pianta trifoliata e sormontata da una cupola bassa. La sua solidità strutturale(è sopravvissuta al terremoto del!'1963) e la sua particolare posizione suggerirono il suo riutilizzo e riadattamento ad uso militare per le frequenti incursioni corsare. Purtroppo la torre è oggi quasi interamente distrutta.	
Decreto istitutivo	
D.A.//1983/04/18//n.582; D.A.//1984/10/09//n.2039	
Verbali	

Caratteristiche	
Tipo di vincolo	L.1089/1939/artt. 1, 3, 21
Ente gestore / Proprietà	
Contesto ambientale	
Osservazioni	
Pubblicazioni in GURS	
Albo Pretorio	
Documenti acquisiti	
Riferimenti topografici	
IGM f. 277 I N.O.	
Coordinate geografiche	
Coord. piana est	2541355,42857319
Coord. piana nord	4092871,87895639
Superficie	
313,95232262002	
Notizie storiche relative al bene	
Nel 1956 la torre fu distrutta in parte da un uragano che minacciò la stabilità dell'edificio. Per questo motivo fu demolita la parte turrita rimasta in piedi, e si lasciarono intatti i muri perimetrali e la cupola della chiesetta bizantina che si alzava solo di qualche metro dal piano di campagna. Com'era la torre lo sappiamo per l'esistenza di vecchie foto: aveva forma cilindrica e comprendeva oltre il pianterreno due piani che nell'800 vennero trasformati in abitazioni civili. Soppressa la scala interna, se ne costruì una esterna che si interrompeva su ambiente moderno addossato alla torre. Fu datata tra la fine del 500 e i primi del 600, per la presenza dei mensoloni tipici di questo periodo che sostenevano il balcone ad est con la vista al mare. Il primo e il secondo piano erano separati da una cornice rilevata sostenuta da mensolette. Sul piano terminale correvano una serie di ampie finestre arcuate. La cornice di coronamento era sormontata da piccoli merli.	
Fonti bibliografiche	
Nuove Chiese bizantine nel territorio di Siracusa; Bizantinische Leitschrift, 1899 pag. 631-635. G. Agnello, Le torri costiere di Siracusa nella lotta anticorsara, A. S. Sir, Anno IX, 1963, pp. 21 sgg.	
Fonti iconografiche	
Fonti archivistiche	

SCHEDA N. 237
COMUNE: Siracusa
LOCALITA': Torre Cuba

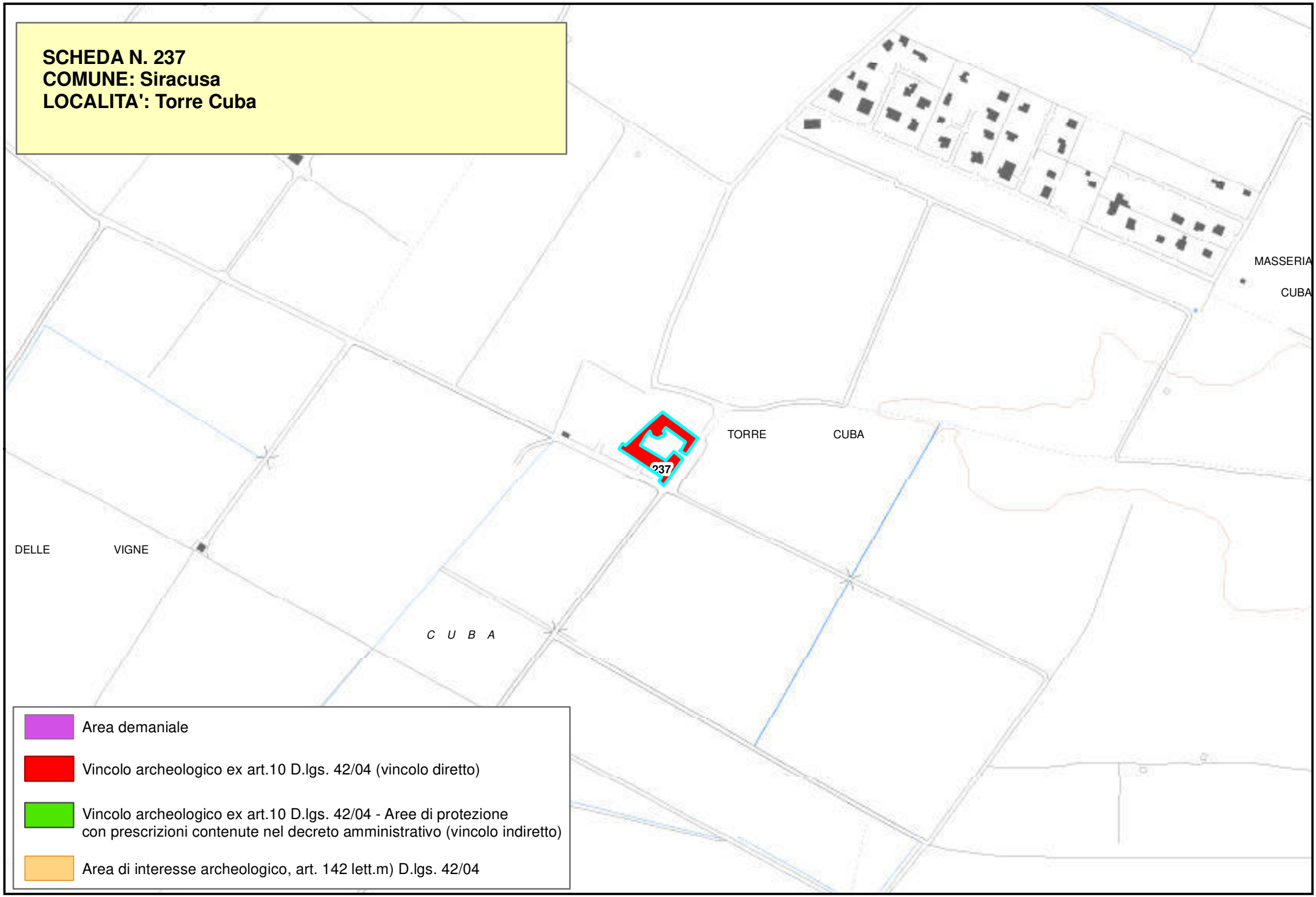

Regione Siciliana

Beni Archeologici

Area Soprintendenza Beni Culturali Ambientali
Servizio I
SIRACUSA

Assessorato dei Beni Culturali e Ambientali
e della Pubblica Istruzione

N. scheda	238
Ente Schedatore	89 SBCA SR
Localizzazione	
Provincia	Siracusa
Comuni interessati	Siracusa
Località	Torre Tonda
Ambito/i	17
Unità di paesaggio	
Compilazione	
Data	16/01/2006
Nome compilatore	Soprintendenza di SR
Ruolo compilatore	
Denominazione	
A3. 5 ; Torre d'avvistamento	
Periodo	
1700	
Descrizione del bene	
La torre è impostata su una solida base a scarpa spessa m 1,50. La base è unita al restante sviluppo cilindrico, con diametro di m 8 e l'altezza di poco superiore, mediante una cornice cordonata. Una sola porta si trova in tutto il suo perimetro: è rettangolare e sormontata da un architrave monolitico Si accede ad un ambiente poco elevato in cui ritrova una scaletta di pietra di cm. 80 che con forma elicoidale raggiunge i due piani superiori ed il terrazzo, coronato in epoca ottocentesca da una merlatura. Le ampie finestre quadrate, l'intonaco e l'addossamento di casupole fanno sempre parte di rifacimenti posteriori Ad ogni piano corrispondeva un ambiente unico. Questi ambienti interni per l'adattamento a nuove necessità, sono quelli più alterati.	
Decreto istitutivo	
Verbali	
Caratteristiche	
Tipo di vincolo	
Ente gestore / Proprietà	
Contesto ambientale	
Osservazioni	
Dista m 500 da quella della Cuba ed è in prossimità della linea ferroviaria Siracusa -Noto	
Pubblicazioni in GURS	
Albo Pretorio	
Documenti acquisiti	
Riferimenti topografici	
IGM f. 277 I N.O.	
Coordinate geografiche	
Coord. piana est	2541061,33711226
Coord. piana nord	4093915,61108857

Superficie
313,952557902805
Notizie storiche relative al bene
Anteriore al terremoto del 1693, e da questo in parte danneggiata, subì notevoli interventi di consolidamento per ripristinarne l'efficienza statica. La ristrutturazione non tenne conto delle sue originarie caratteristiche militari. Si diceva che la torre fosse stata edificata su i resti di una costruzione di epoca classica. Ipotesi convalidata dal ritrovamento di blocchi .squadrati avvenuto durante l'impianto di un agrumeto.
Fonti bibliografiche
G. Agnello, Le torri costiere di Siracusa nella lotta anticorsara., Arch. St. Sir., anno IX 1963
Fonti iconografiche
Fonti archivistiche

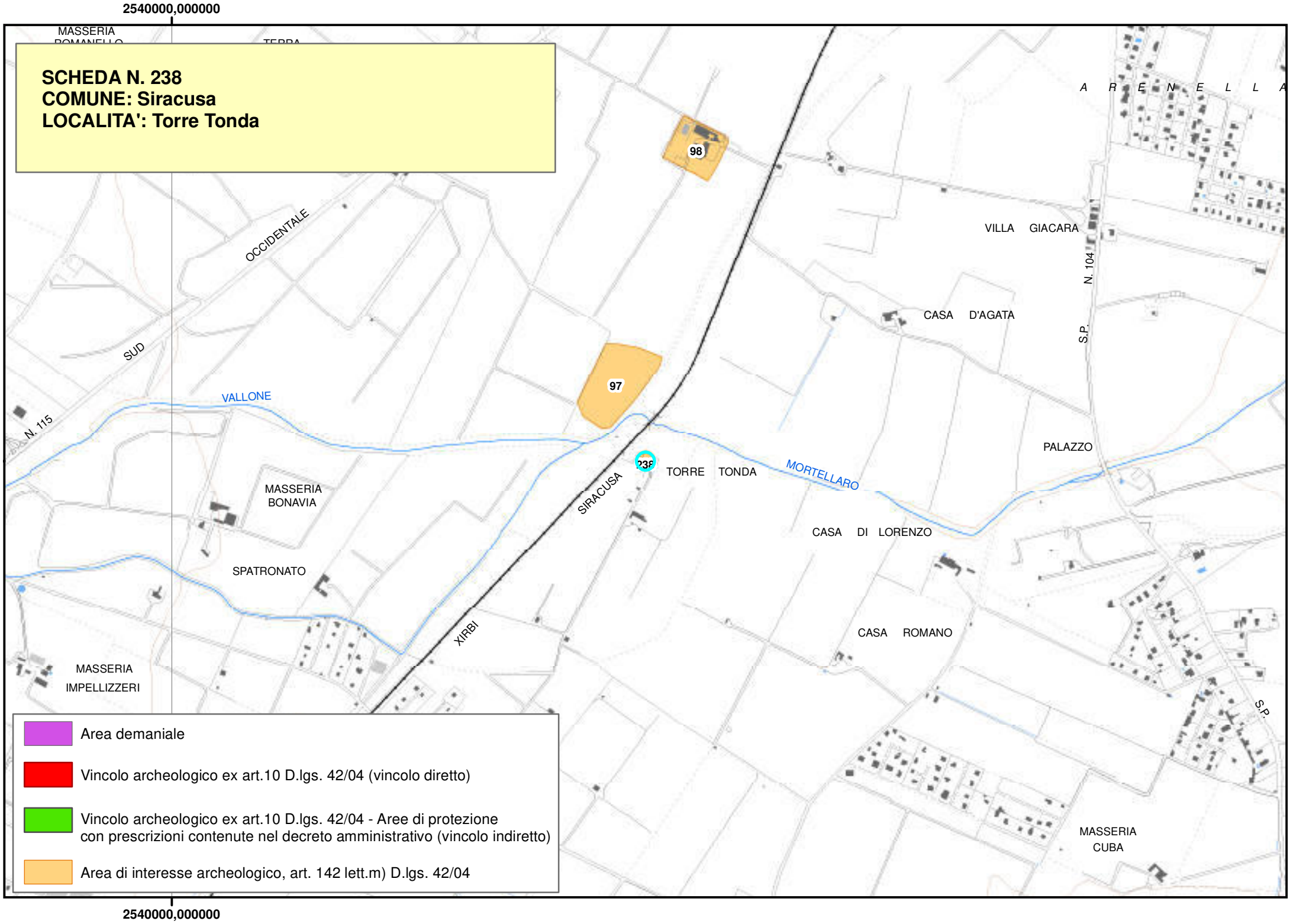
2540000,000000
SCHEDA N. 238
COMUNE: Siracusa
LOCALITA': Torre Tonda
MASSERIA
OCCIDENTALE
SUD
VALLONE
N. 115
MASSERIA BONAVIA
SPATRONATO
MASSERIA IMPELLIZZERI
XIRBI
SIRACUSA
TORRE TONDA
MORTELLARO
98
97
238
A R E N E L L A
VILLA GIACARA
N. 104
S.P.
CASA D'AGATA
PALAZZO
CASA DI LORENZO
CASA ROMANO
MASSERIA CUBA
S.P.
Area demaniale
Vincolo archeologico ex art.10 D.lgs. 42/04 (vincolo diretto)
Vincolo archeologico ex art.10 D.lgs. 42/04 - Aree di protezione con prescrizioni contenute nel decreto amministrativo (vincolo indiretto)
Area di interesse archeologico, art. 142 lett.m) D.lgs. 42/04
2540000,000000

Piano Paesistico della Provincia di Siracusa

Regione Siciliana

Beni Archeologici

Area Soprintendenza Beni Culturali Ambientali
Servizio I
SIRACUSA

Assessorato dei Beni Culturali e Ambientali
e della Pubblica Istruzione

N. scheda	239
Ente Schedatore	89 SBCA SR
Localizzazione	
Provincia	Siracusa
Comuni interessati	Siracusa
Località	Fermata Cifali
Ambito/i	17
Unità di paesaggio	
Compilazione	
Data	17/01/2006
Nome compilatore	Soprintendenza di SR
Ruolo compilatore	
Denominazione	
A2; Necropoli	
Periodo	
Età Ellenistica	
Descrizione del bene	
Sarcofago litico con urna in piombo	
Decreto istitutivo	
Verbali	
Caratteristiche	
Tipo di vincolo	
Ente gestore / Proprietà	
Contesto ambientale	

Osservazioni	
Il rinvenimento fu effettuato nel 1942 nella stazione di Cifali della linea ferroviaria secondaria Siracusa- Ragusa- Vizzini.	
Pubblicazioni in GURS	
Albo Pretorio	
Documenti acquisiti	
Riferimenti topografici	
IGM f. 274 III S.E.	
Coordinate geografiche	
Coord. piana est	2540556,36195429
Coord. piana nord	4101374,17312914
Superficie	
313,952751502616	
Notizie storiche relative al bene	
Fonti bibliografiche	
Fonti iconografiche	
Fonti archivistiche	

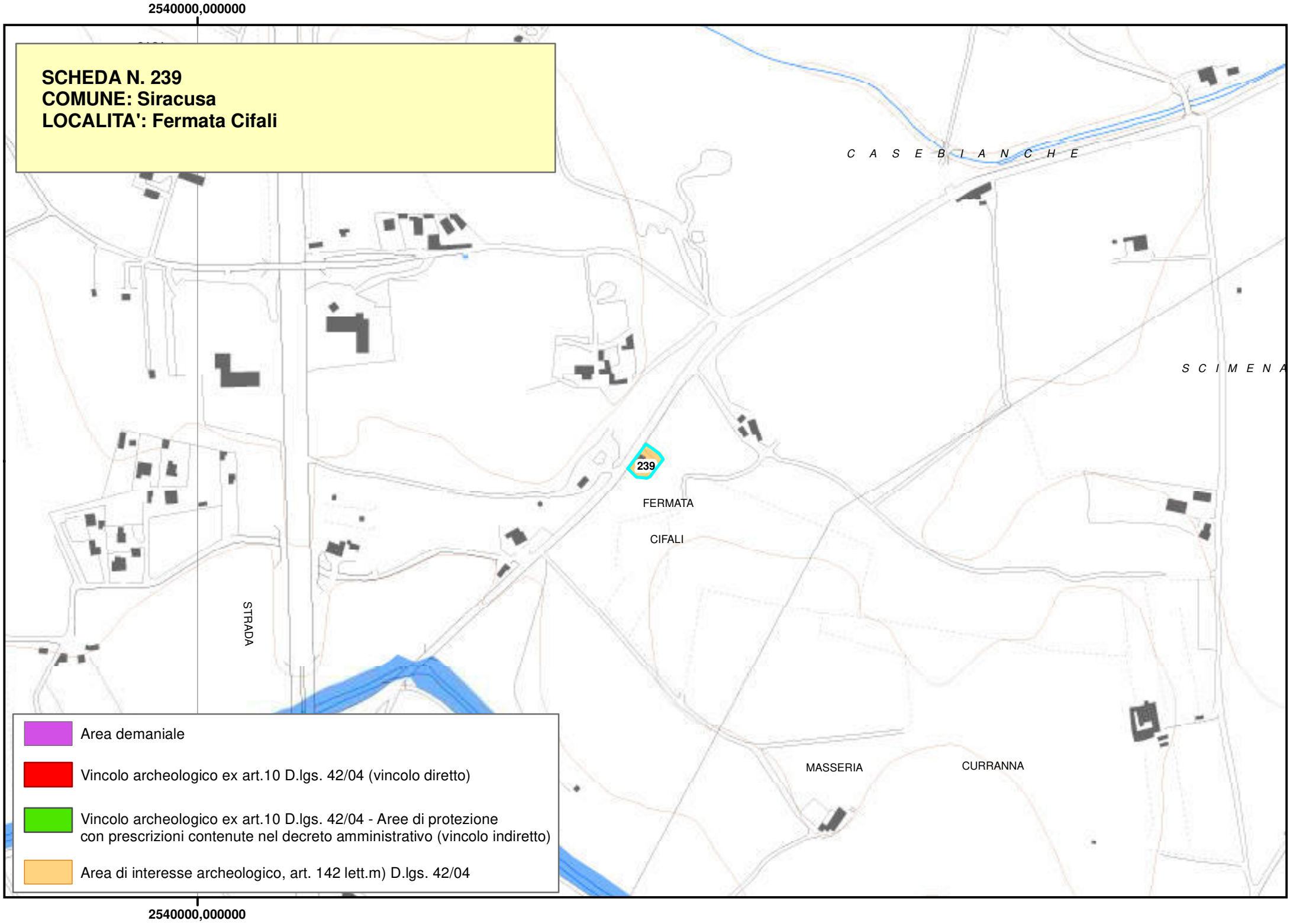
2540000,000000
SCHEDA N. 239
COMUNE: Siracusa
LOCALITA': Fermata Cifali
C A S E B I A N C H E
S C I M E N A
239
FERMATA
CIFALI
STRADA
MASSERIA
CURRANNA
Area demaniale
Vincolo archeologico ex art.10 D.lgs. 42/04 (vincolo diretto)
Vincolo archeologico ex art.10 D.lgs. 42/04 - Aree di protezione con prescrizioni contenute nel decreto amministrativo (vincolo indiretto)
Area di interesse archeologico, art. 142 lett.m) D.lgs. 42/04
2540000,000000

Piano Paesistico della Provincia di Siracusa

Beni Archeologici

Area Soprintendenza Beni Culturali Ambientali
Servizio I
SIRACUSA

Regione Siciliana

Assessorato dei Beni Culturali e Ambientali
e della Pubblica Istruzione

N. scheda	240
Ente Schedatore	89 SBCA SR
Localizzazione	
Provincia	Siracusa
Comuni interessati	Siracusa
Località	Contrada Canalicchio
Ambito/i	17
Unità di paesaggio	
Compilazione	
Data	17/01/2006
Nome compilatore	Soprintendenza di SR
Ruolo compilatore	
Denominazione	
A3. 1 Ipogeo	
Periodo	
Età Ellenistico Romana	
Descrizione del bene	
Ambienti sotterranei detti " La Galera" scavati nella roccia con otto lucernai rettangolari nella volta. Si accede mediante 24 gradini in un ambiente rettangolare m 5, 50 x 22 con nicchia a pianta circolare ad una estremità e nell'altra un adito di m 140 x 1,45. L'ipogeo è alto m 1,60.	
Decreto istitutivo	
Verbali	
Caratteristiche	

Tipo di vincolo	
Ente gestore / Proprietà	Privata
Contesto ambientale	
Urbano	
Osservazioni	
Località fra il cimitero degli inglesi e il circuito	
Pubblicazioni in GURS	
Albo Pretorio	
Documenti acquisiti	
Riferimenti topografici	
IGM f. 274 II S.O.	
Coordinate geografiche	
Coord. piana est	2542413,65443427
Coord. piana nord	4103222,04989984
Superficie	
313,952888801835	
Notizie storiche relative al bene	
Presso questo rudere esistono altri avanzi di epoca greco-romana. Questi ambienti sono chiamati " a Jalera" per l'aspetto di prigione conferito dai lucernai	
Fonti bibliografiche	
Vittorio, Toponomastica Del Territorio Siracusano, 1 ANISN – Siracusa 1986 P. Orsi, N. Sc. 1913, pp. 275 ssg.	

Fonti iconografiche
Cavallari tav. VI n. 141 e particolare in tav. XIII scavato nel 1939.
Fonti archivistiche

SCHEDA N. 240
COMUNE: Siracusa
LOCALITA': C.da Canalicchio

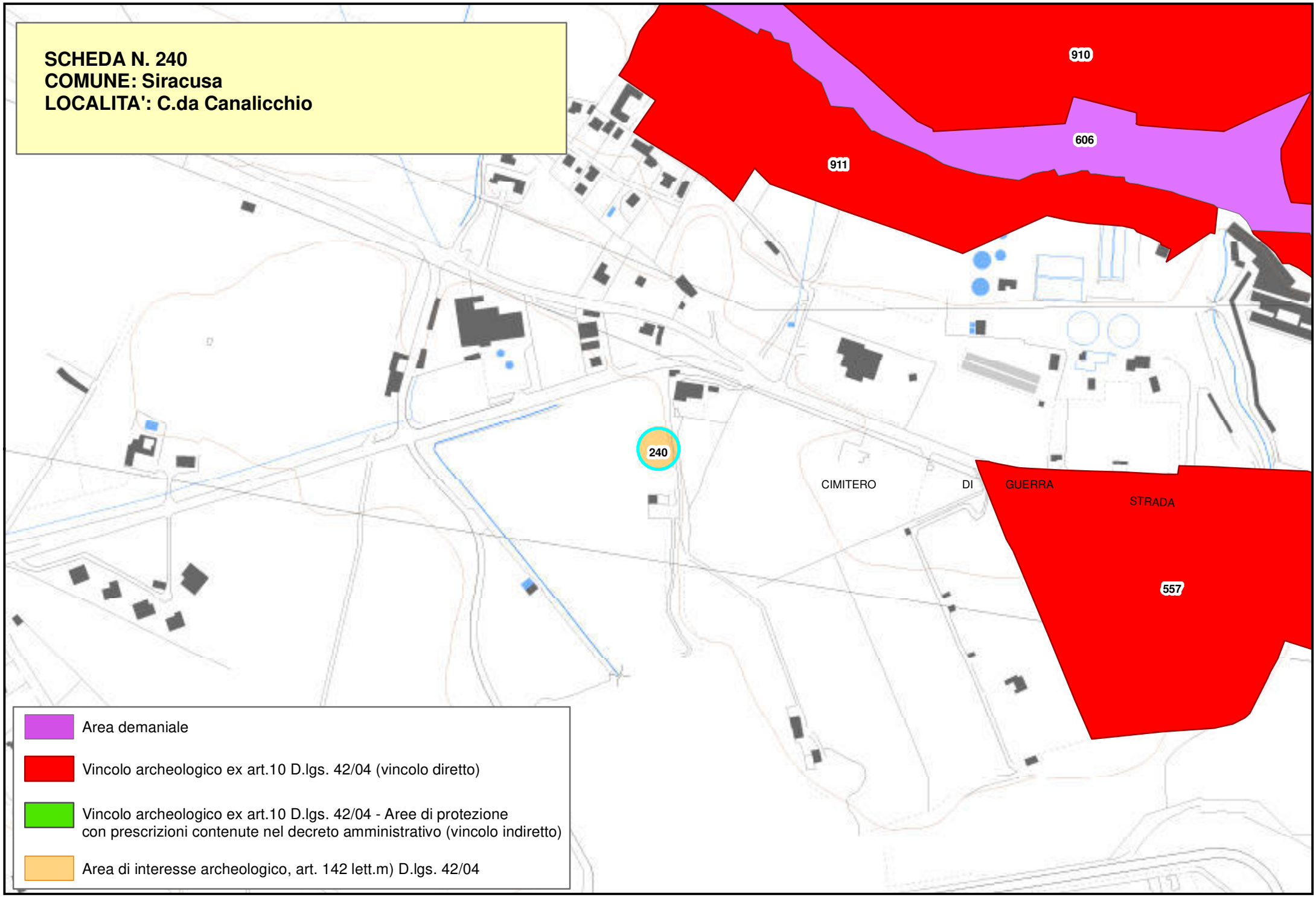

Piano Paesistico della Provincia di Siracusa

Regione Siciliana

Beni Archeologici

Area Soprintendenza Beni Culturali Ambientali
Servizio I
SIRACUSA

Assessorato dei Beni Culturali e Ambientali
e della Pubblica Istruzione

N. scheda	241
Ente Schedatore	89 SBCA SR
Localizzazione	
Provincia	Siracusa
Comuni interessati	Siracusa
Località	Case Diego
Ambito/i	17
Unità di paesaggio	
Compilazione	
Data	17/01/2006
Nome compilatore	Soprintendenza di SR
Ruolo compilatore	
Denominazione	
Insediamenti; A2	
Periodo	
Descrizione del bene	
Insediamento e necropoli.	
Decreto istitutivo	
Verbali	
Caratteristiche	
Tipo di vincolo	
Ente gestore / Proprietà	
Contesto ambientale	

Osservazioni	
Pubblicazioni in GURS	
Albo Pretorio	
Documenti acquisiti	
Riferimenti topografici	
IGM f. 274 III S.E.	
Coordinate geografiche	
Coord. piana est	2530271,47446708
Coord. piana nord	4098966,00551891
Superficie	
313,952717498772	
Notizie storiche relative al bene	
Resti ceramici, frammenti di tegole di età romana; tombe a fossa e resti di lavorazione della roccia; una cisterna antica.	
Fonti bibliografiche	
Fonti iconografiche	
Fonti archivistiche	

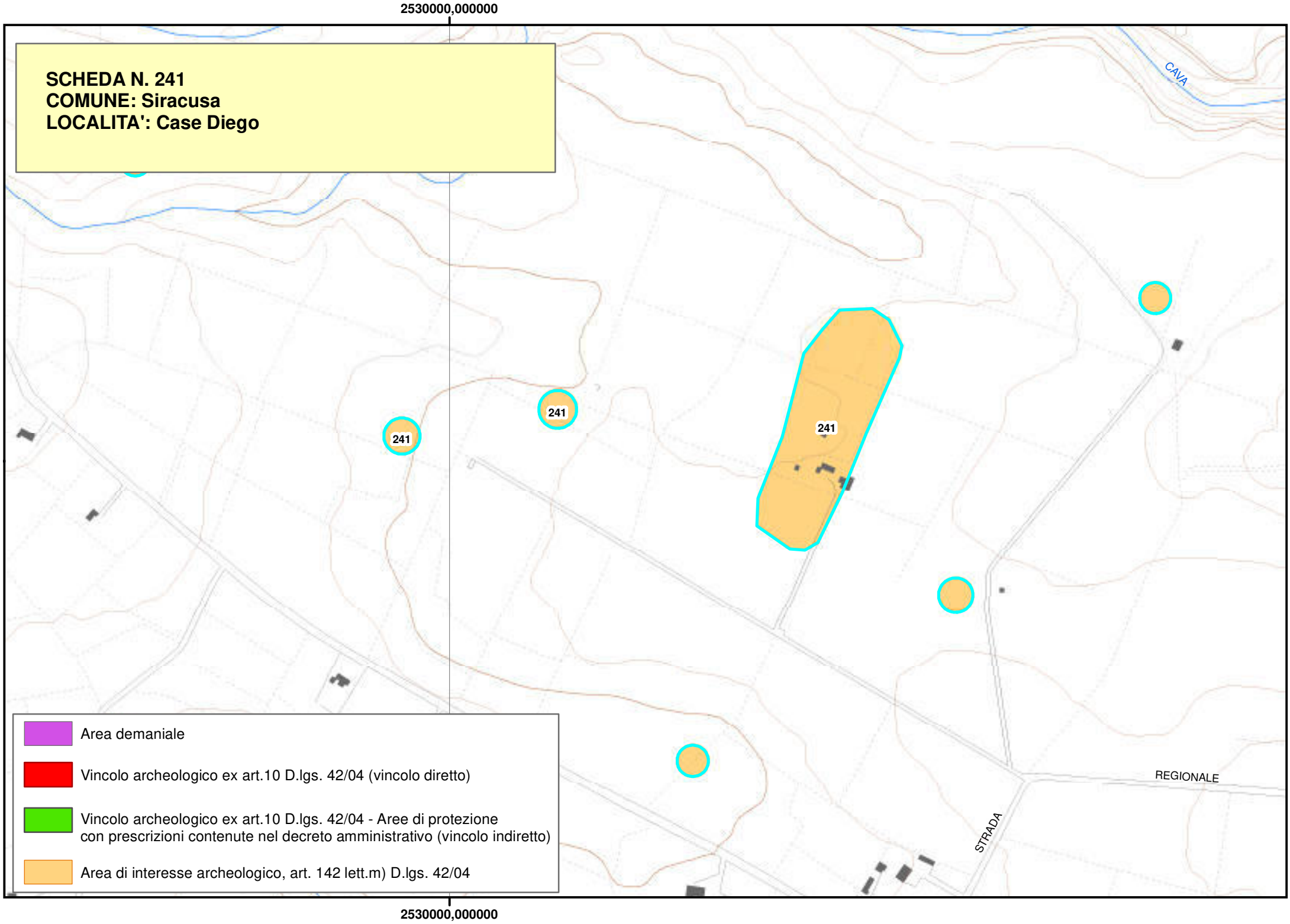
2530000,000000
SCHEDA N. 241
COMUNE: Siracusa
LOCALITA': Case Diego
CAVA
241
241
241
REGIONALE
STRADA
Area demaniale
Vincolo archeologico ex art.10 D.lgs. 42/04 (vincolo diretto)
Vincolo archeologico ex art.10 D.lgs. 42/04 - Aree di protezione con prescrizioni contenute nel decreto amministrativo (vincolo indiretto)
Area di interesse archeologico, art. 142 lett.m) D.lgs. 42/04
2530000,000000

Piano Paesistico della Provincia di Siracusa

Regione Siciliana

Beni Archeologici

Area Soprintendenza Beni Culturali Ambientali
Servizio I
SIRACUSA

Assessorato dei Beni Culturali e Ambientali
e della Pubblica Istruzione

N. scheda	248
Ente Schedatore	89 SBCA SR
Localizzazione	
Provincia	Siracusa
Comuni interessati	Siracusa
Località	Contrada Carrozziere
Ambito/i	17
Unità di paesaggio	
Compilazione	
Data	17/01/2006
Nome compilatore	Soprintendenza di SR
Ruolo compilatore	
Denominazione	
A2. 2 ; Necropoli	
Periodo	
Età Ellenistica	
Descrizione del bene	
Tombe dell'ultimo trentennio del IV sec. a.C.	
Decreto istitutivo	
Verbali	
Caratteristiche	
Tipo di vincolo	
Ente gestore / Proprietà	
Contesto ambientale	

Osservazioni	
Pubblicazioni in GURS	
Albo Pretorio	
Documenti acquisiti	
Riferimenti topografici	
IGM f. 274 II S.O.	
Coordinate geografiche	
Coord. piana est	2543210,99002806
Coord. piana nord	4100067,05231551
Superficie	
313,952478465683	
Notizie storiche relative al bene	
Resti di probabile fattoria coeva (canalone).	
Fonti bibliografiche	
Fonti iconografiche	
Fonti archivistiche	

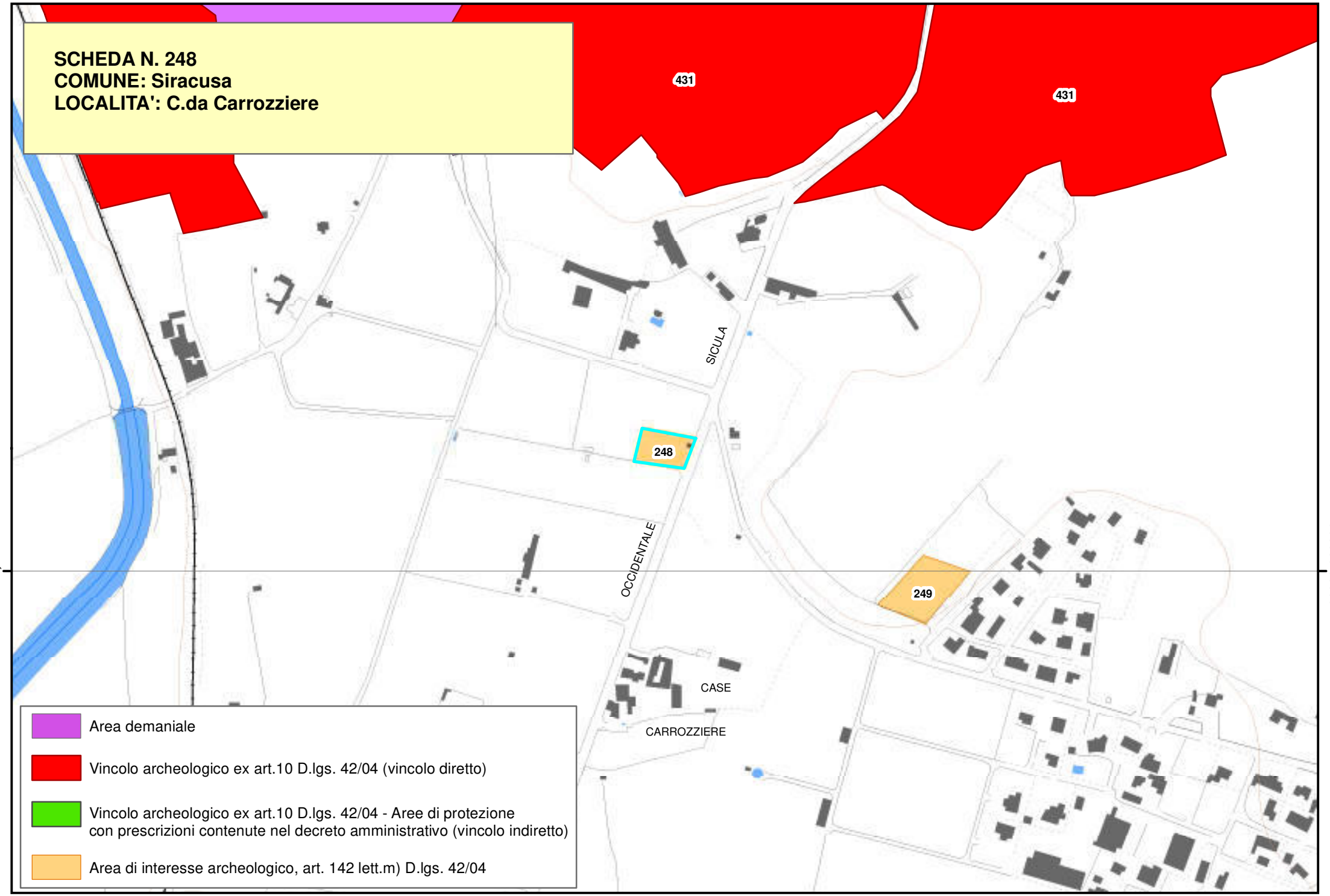
SCHEDA N. 248
COMUNE: Siracusa
LOCALITA': C.da Carrozziere
431
431
SICULA
248
OCCIDENTALE
249
CASE
CARROZZIERE
4100000,000000
4100000,000000
Area demaniale
Vincolo archeologico ex art.10 D.lgs. 42/04 (vincolo diretto)
Vincolo archeologico ex art.10 D.lgs. 42/04 - Aree di protezione con prescrizioni contenute nel decreto amministrativo (vincolo indiretto)
Area di interesse archeologico, art. 142 lett.m) D.lgs. 42/04

Piano Paesistico della Provincia di Siracusa

Regione Siciliana

Beni Archeologici

Area Soprintendenza Beni Culturali Ambientali
Servizio I
SIRACUSA

Assessorato dei Beni Culturali e Ambientali
e della Pubblica Istruzione

N. scheda	249
Ente Schedatore	89 SBCA SR
Localizzazione	
Provincia	Siracusa
Comuni interessati	Siracusa
Località	Contrada Carrozziere
Ambito/i	17
Unità di paesaggio	
Compilazione	
Data	17/01/2006
Nome compilatore	Soprintendenza di SR
Ruolo compilatore	
Denominazione	
A2. 2 ; Fattoria	
Periodo	
Età Romana	
Descrizione del bene	
Resti di strutture architettoniche con ambienti absidali e a terrazza pertinenti una villa rurale	
Decreto istitutivo	
Verbali	
Caratteristiche	
Tipo di vincolo	
Ente gestore / Proprietà	

Contesto ambientale	
Osservazioni	
Pubblicazioni in GURS	
Albo Pretorio	
Documenti acquisiti	
Riferimenti topografici	
IGM f. 274 II S.O.	
Coordinate geografiche	
Coord. piana est	2543666,78753695
Coord. piana nord	4099997,55127428
Superficie	
313,952839124932	
Notizie storiche relative al bene	
Taccuini Orsi.	
Fonti bibliografiche	
Fonti iconografiche	
Fonti archivistiche	

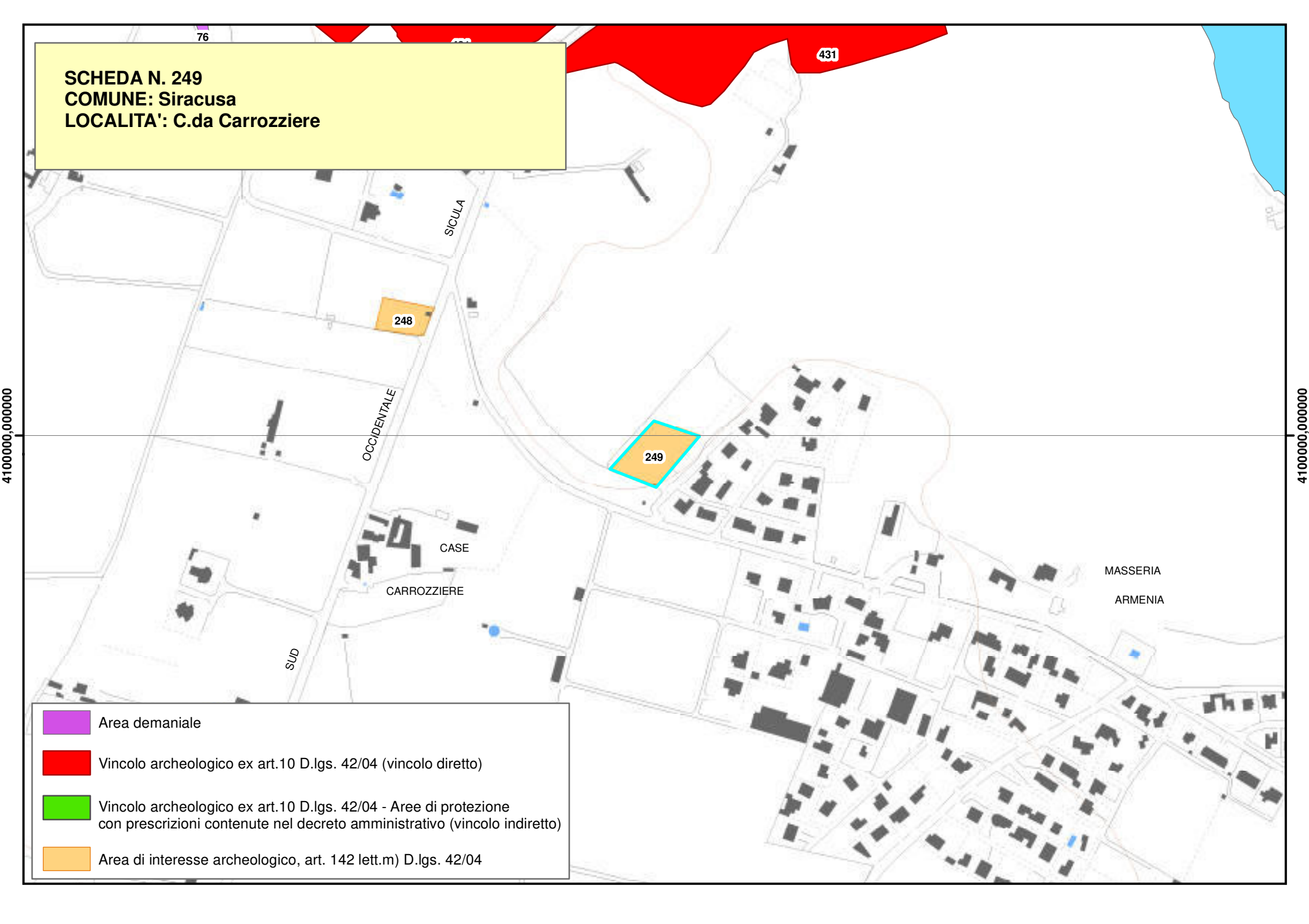
SCHEDA N. 249
COMUNE: Siracusa
LOCALITA': C.da Carrozziere
76
431
SICULA
248
OCCIDENTALE
249
CASE
CARROZZIERE
SUD
MASSERIA
ARMENIA
4100000,000000
4100000,000000
Area demaniale
Vincolo archeologico ex art.10 D.lgs. 42/04 (vincolo diretto)
Vincolo archeologico ex art.10 D.lgs. 42/04 - Aree di protezione con prescrizioni contenute nel decreto amministrativo (vincolo indiretto)
Area di interesse archeologico, art. 142 lett.m) D.lgs. 42/04

Beni Archeologici

Regione Siciliana

Area Soprintendenza Beni Culturali Ambientali
Servizio I
SIRACUSA

Assessorato dei Beni Culturali e Ambientali
e della Pubblica Istruzione

N. scheda	250
Ente Schedatore	89 SBCA SR
Localizzazione	
Provincia	Siracusa
Comuni interessati	Siracusa
Località	Contrada Cappuccini - Porticello
Ambito/i	17
Unità di paesaggio	
Compilazione	
Data	17/01/2006
Nome compilatore	Soprintendenza di SR
Ruolo compilatore	
Denominazione	
A2. 2 ; Ipogei	
Periodo	
Età Tardo Antica	
Descrizione del bene	
Trattasi di tre piccole catacombe poste sull'orlo della scogliera che si protende sul mare presso il così detto "porticello" in contrada Cappuccini. Si accedeva per una scaletta aperta a levante in un cubicolo circondato per ogni lato da arcosoli con rispettivamente 8, 6,e 3 grandi sarcofagi polisomi scavati nella roccia. Violati in antico si rinvennero solo poche ossa e frammenti di una lucerna.	
Decreto istitutivo	

Verbali	
Caratteristiche	
Tipo di vincolo	
Ente gestore / Proprietà	
Contesto ambientale	
Urbano	
Osservazioni	
Pubblicazioni in GURS	
Albo Pretorio	
Documenti acquisiti	
Riferimenti topografici	
IGM f. 274 II S.O.	
Coordinate geografiche	
Coord. piana est	2546758,77565526
Coord. piana nord	4103808,79432978
Superficie	
313,952531327095	
Notizie storiche relative al bene	
Questi ipogei attestano una certa continuità cronologica : i sepolcri greci del IV sec. riutilizzati in epoca romana e poi in periodo cristiano-bizantino.	

Fonti bibliografiche
P. Orsi, N. Sc. 1904, pp. 290
Fonti iconografiche
Fonti archivistiche

2545000 000000

SCHEDA N. 250
COMUNE: Siracusa
LOCALITA': C.da Cappuccini - Porticello

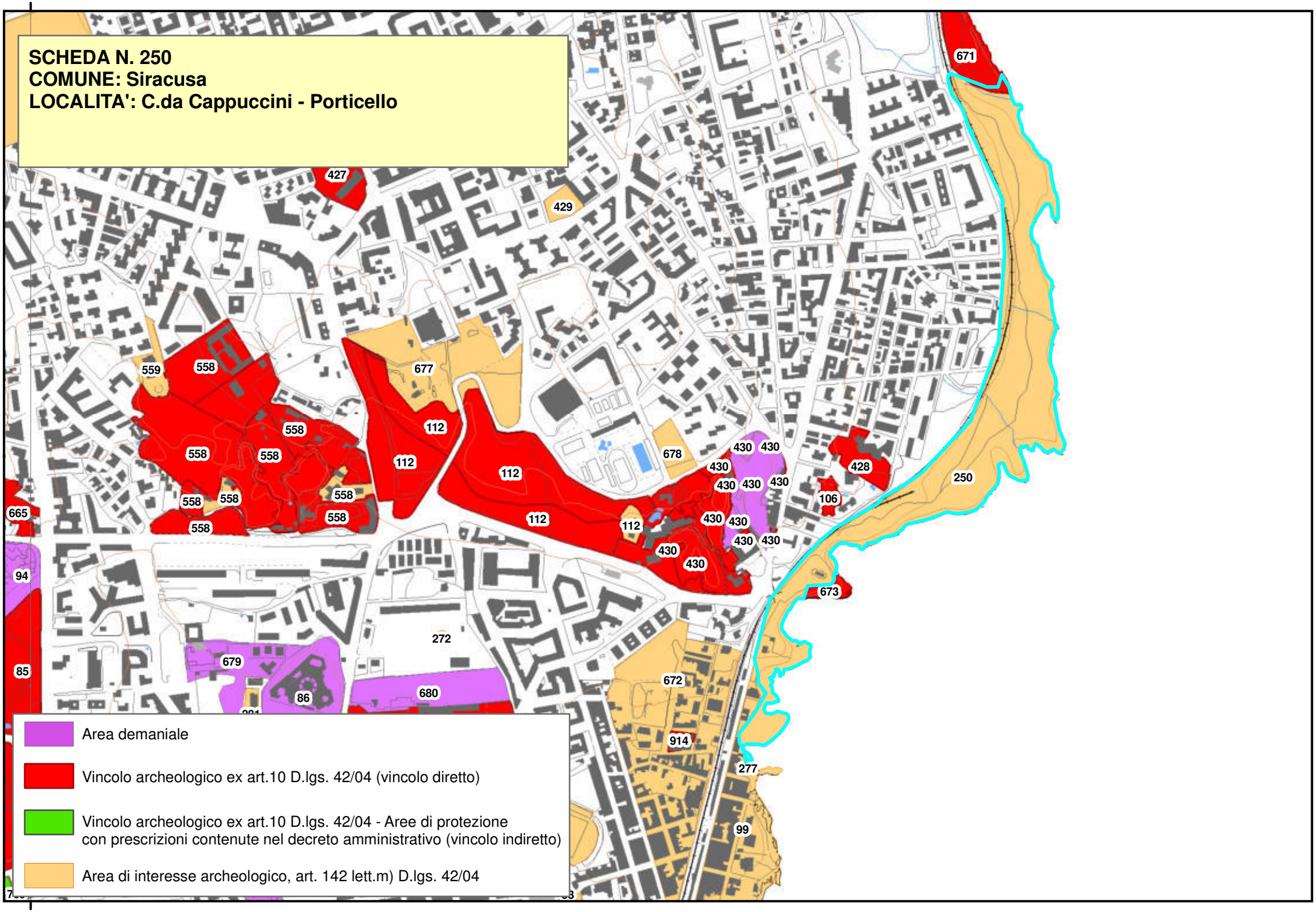

2545000 000000

Piano Paesistico della Provincia di Siracusa

Beni Archeologici

Area Soprintendenza Beni Culturali Ambientali
Servizio I
SIRACUSA

Regione Siciliana

Assessorato dei Beni Culturali e Ambientali
e della Pubblica Istruzione

N. scheda	251
Ente Schedatore	89 SBCA SR
Localizzazione	
Provincia	Siracusa
Comuni interessati	Siracusa
Località	Via Piave
Ambito/i	17
Unità di paesaggio	
Compilazione	
Data	17/01/2006
Nome compilatore	Soprintendenza di SR
Ruolo compilatore	
Denominazione	
Ipogeo Mitreo	
Periodo	
Descrizione del bene	
Ipogeo consacrato al culto di Mitra.	
Decreto istitutivo	
D.M.//1954/03/15	
Verbali	
Caratteristiche	
Tipo di vincolo	L.1089/1939
Ente gestore / Proprietà	Privata
Contesto ambientale	

Urbano	
Osservazioni	
Pubblicazioni in GURS	
Albo Pretorio	
Documenti acquisiti	
Riferimenti topografici	
IGM f. 274 II S.O.	
Coordinate geografiche	
Coord. piana est	2545732,17639901
Coord. piana nord	4103074,79274434
Superficie	
313,952911354421	
Notizie storiche relative al bene	
Fonti bibliografiche	
Fonti iconografiche	
Fonti archivistiche	

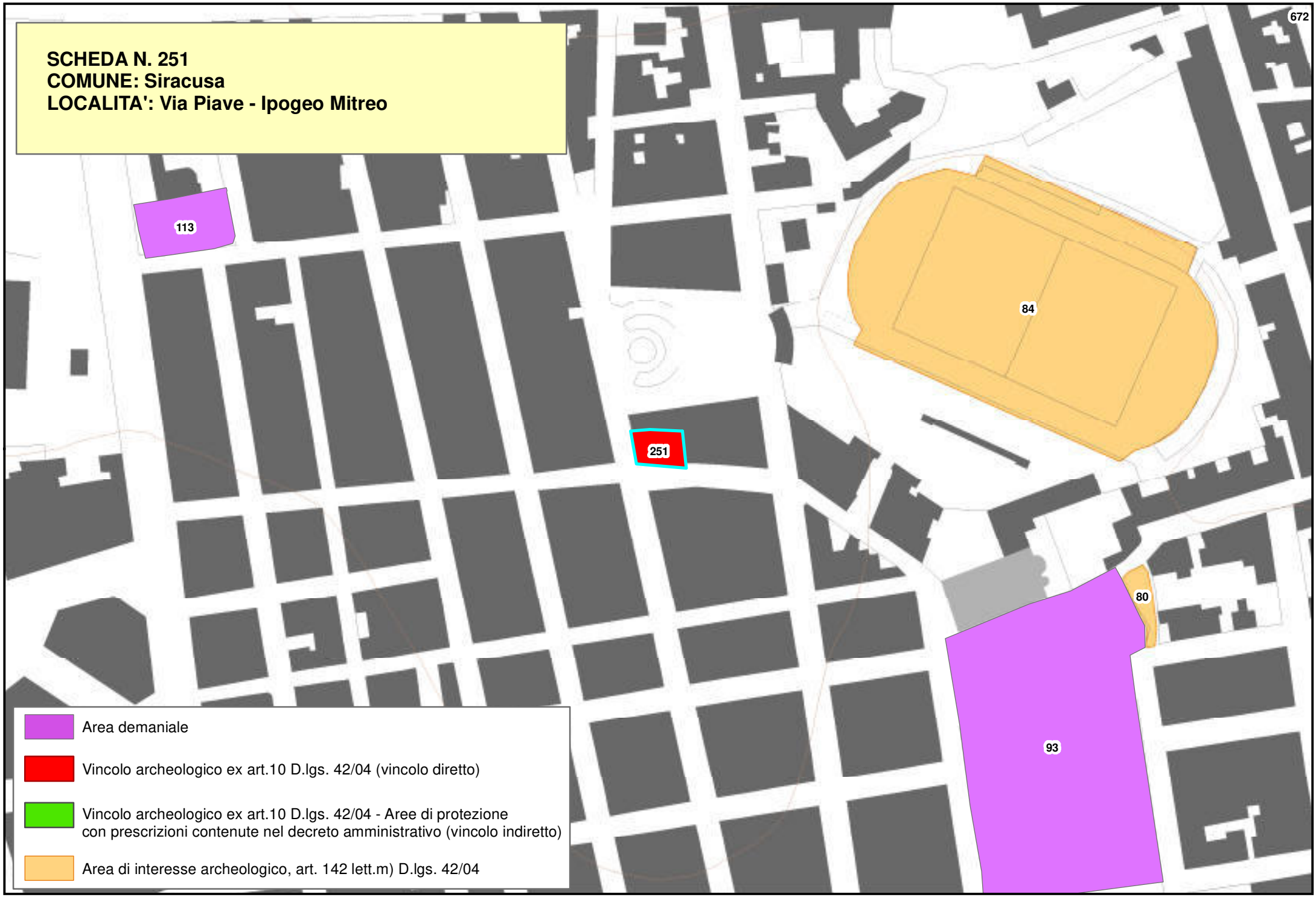
SCHEDA N. 251
COMUNE: Siracusa
LOCALITA': Via Piave - Ipogeo Mitreo
672
113
84
251
80
93
Area demaniale
Vincolo archeologico ex art.10 D.lgs. 42/04 (vincolo diretto)
Vincolo archeologico ex art.10 D.lgs. 42/04 - Aree di protezione con prescrizioni contenute nel decreto amministrativo (vincolo indiretto)
Area di interesse archeologico, art. 142 lett.m) D.lgs. 42/04

Piano Paesistico della Provincia di Siracusa

Regione Siciliana

Beni Archeologici

Area Soprintendenza Beni Culturali Ambientali
Servizio I
SIRACUSA

Assessorato dei Beni Culturali e Ambientali
e della Pubblica Istruzione

N. scheda	252
Ente Schedatore	89 SBCA SR
Localizzazione	
Provincia	Siracusa
Comuni interessati	Siracusa
Località	Via Pasubio
Ambito/i	17
Unità di paesaggio	
Compilazione	
Data	17/01/2006
Nome compilatore	Soprintendenza di SR
Ruolo compilatore	
Denominazione	
Manufatto isolato; A3.4	
Periodo	
Descrizione del bene	
Ruderi di costruzioni romane detti “Casa dei 60 letti”.	
Decreto istitutivo	
Verbali	
Caratteristiche	
Tipo di vincolo	L.1089/1939
Ente gestore / Proprietà	Demanio della Regione Siciliana, ramo Beni Culturali

Contesto ambientale	
Urbano	
Osservazioni	
Pubblicazioni in GURS	
Albo Pretorio	
Documenti acquisiti	
Riferimenti topografici	
IGM f. 274 II S.O.	
Coordinate geografiche	
Coord. piana est	2545393,84483799
Coord. piana nord	4102707,7290776
Superficie	
313,952482094504	
Notizie storiche relative al bene	
Negli strati profondi fu rinvenuta una tomba arcaica. Resti di edificio termale di età imperiale romana.	
Fonti bibliografiche	
Fonti iconografiche	
Fonti archivistiche	

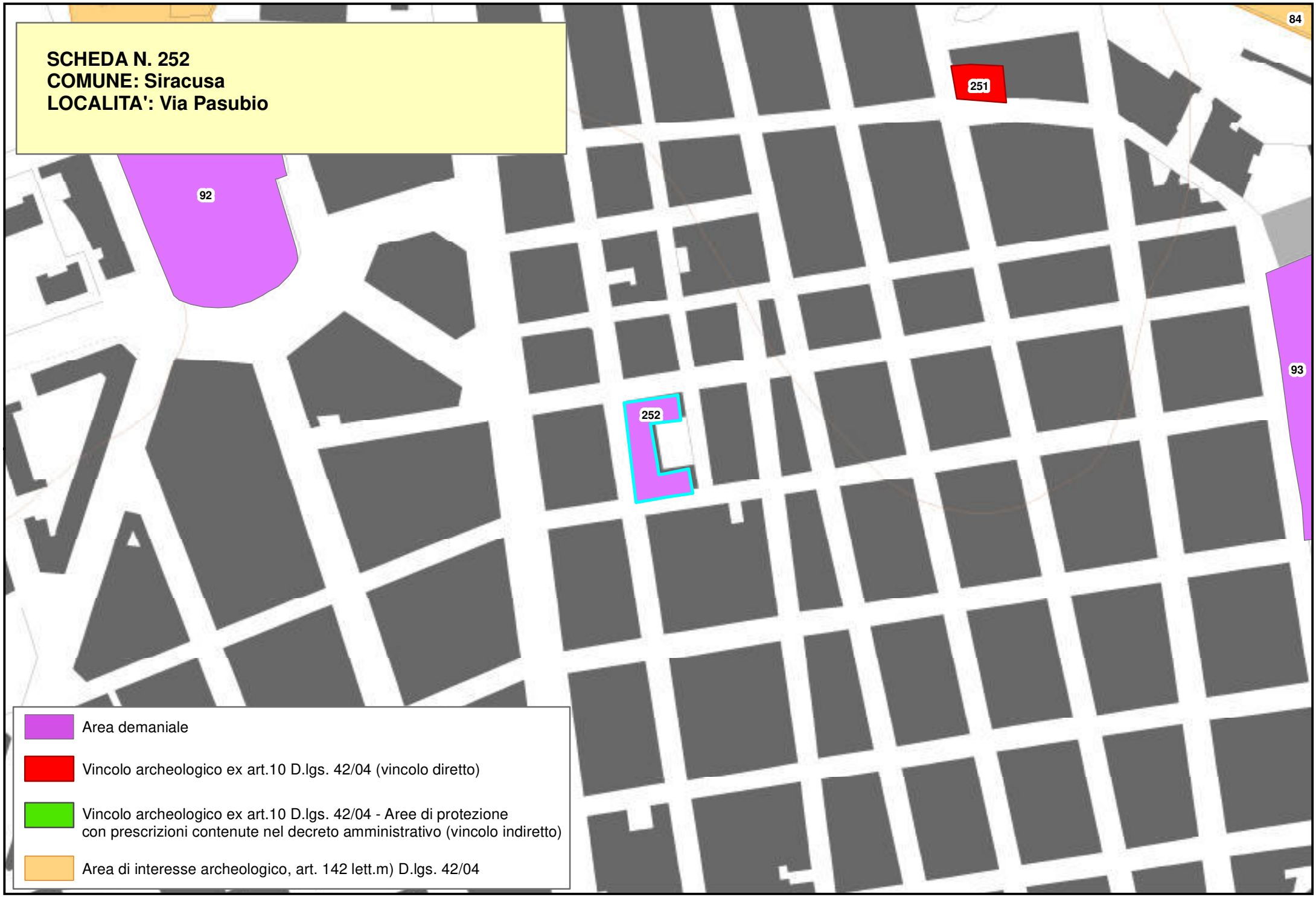
SCHEDA N. 252
COMUNE: Siracusa
LOCALITA': Via Pasubio
84
251
92
93
252
Area demaniale
Vincolo archeologico ex art.10 D.lgs. 42/04 (vincolo diretto)
Vincolo archeologico ex art.10 D.lgs. 42/04 - Aree di protezione con prescrizioni contenute nel decreto amministrativo (vincolo indiretto)
Area di interesse archeologico, art. 142 lett.m) D.lgs. 42/04

Piano Paesistico della Provincia di Siracusa

Beni Archeologici

Area Soprintendenza Beni Culturali Ambientali
Servizio I
SIRACUSA

Regione Siciliana

Assessorato dei Beni Culturali e Ambientali
e della Pubblica Istruzione

N. scheda	253
Ente Schedatore	89 SBCA SR
Localizzazione	
Provincia	Siracusa
Comuni interessati	Siracusa
Località	Biggemi - Villa Monteforte
Ambito/i	17
Unità di paesaggio	
Compilazione	
Data	17/01/2006
Nome compilatore	Soprintendenza di SR
Ruolo compilatore	
Denominazione	
Insediamenti, necropoli; A2.2	
Periodo	
Descrizione del bene	
Necropoli.	
Decreto istitutivo	
Verbali	
Caratteristiche	
Tipo di vincolo	
Ente gestore / Proprietà	
Contesto ambientale	

Osservazioni	
Pubblicazioni in GURS	
Albo Pretorio	
Documenti acquisiti	
Riferimenti topografici	
IGM f. 274 III N.E.	
Coordinate geografiche	
Coord. piana est	2537114,25333254
Coord. piana nord	4106478,40575777
Superficie	
313,952322619762	
Notizie storiche relative al bene	
Lungo la balza che corre tra Belvedere e il vertice Sud-orientale dei Monti Climiti, a circa 400 m dal bivio della S.P. da Belvedere, due camere ipogeiche con arcosoli inglobati un unico sarcofago disposto normalmente rispetto alla luce d'ingresso; in superficie cocci di ceramica aretina e tarda. Più a sud tombe singole lungo la parete rocciosa. Ancora più a sud, a circa 100 m a nord di Villa Monteforte, due incassi per pinakes.	
Fonti bibliografiche	

Fonti iconografiche
Fonti archivistiche

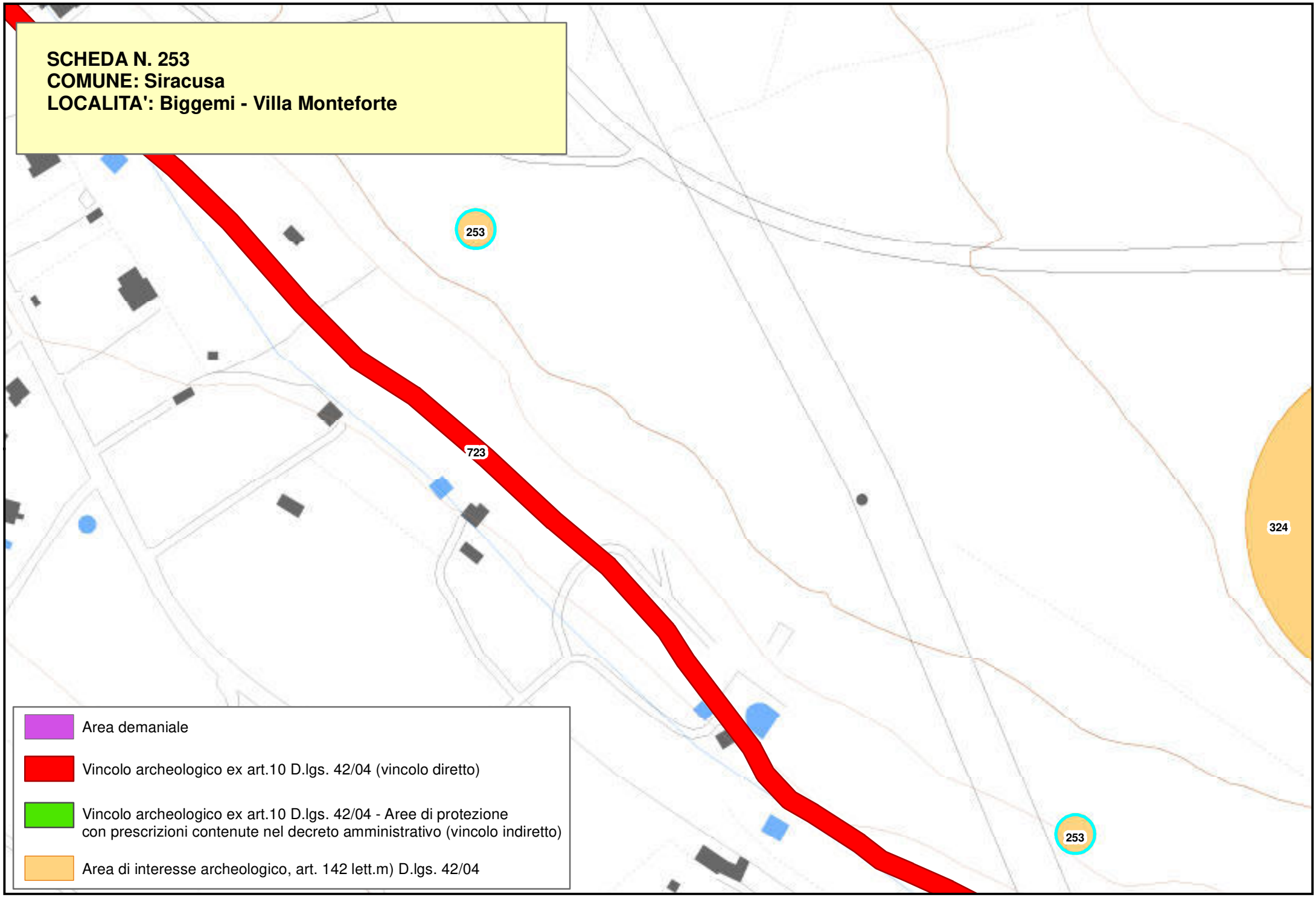
SCHEDA N. 253
COMUNE: Siracusa
LOCALITA': Biggemi - Villa Monteforte
253
723
324
253
Area demaniale
Vincolo archeologico ex art.10 D.lgs. 42/04 (vincolo diretto)
Vincolo archeologico ex art.10 D.lgs. 42/04 - Aree di protezione con prescrizioni contenute nel decreto amministrativo (vincolo indiretto)
Area di interesse archeologico, art. 142 lett.m) D.lgs. 42/04

Beni Archeologici

Area Soprintendenza Beni Culturali Ambientali
Servizio I
SIRACUSA

Regione Siciliana

Assessorato dei Beni Culturali e Ambientali
e della Pubblica Istruzione

N. scheda	256
Ente Schedatore	89 SBCA SR
Localizzazione	
Provincia	Siracusa
Comuni interessati	Siracusa
Località	Santuzza
Ambito/i	17
Unità di paesaggio	
Compilazione	
Data	17/01/2006
Nome compilatore	Soprintendenza di SR
Ruolo compilatore	
Denominazione	
Favissa; A3	
Periodo	
Età Classica	
Descrizione del bene	
Da una favissa in forma di fossa nella nuda terra, m3x4 e profonda m 0,70, provenivano numerose terracotte in frammenti che alludono al culto di Artemide e Cora: sono numerose quelle della dea col porcellino e la fiaccola e quelle della dea col cane e l'arco.	
Decreto istitutivo	
Verbali	
Caratteristiche	

Tipo di vincolo	
Ente gestore / Proprietà	
Contesto ambientale	
Osservazioni	
Si trova lungo la strada provinciale che corre a sud di Belvedere, all'ingresso della cava Cappuccio.	
Pubblicazioni in GURS	
Albo Pretorio	
Documenti acquisiti	
Riferimenti topografici	
IGM f. 274 II N.O.	
Coordinate geografiche	
Coord. piana est	2538085,78299278
Coord. piana nord	4104631,74863976
Superficie	
313,952365072789	
Notizie storiche relative al bene	
I culti di Artemide e di Demetra, due divinità agresti, in Sicilia spesso si intrecciano in sincretismo religioso.	
Fonti bibliografiche	
P. Orsi, N. Sc. 1915 pp.192	

Fonti iconografiche
Fonti archivistiche

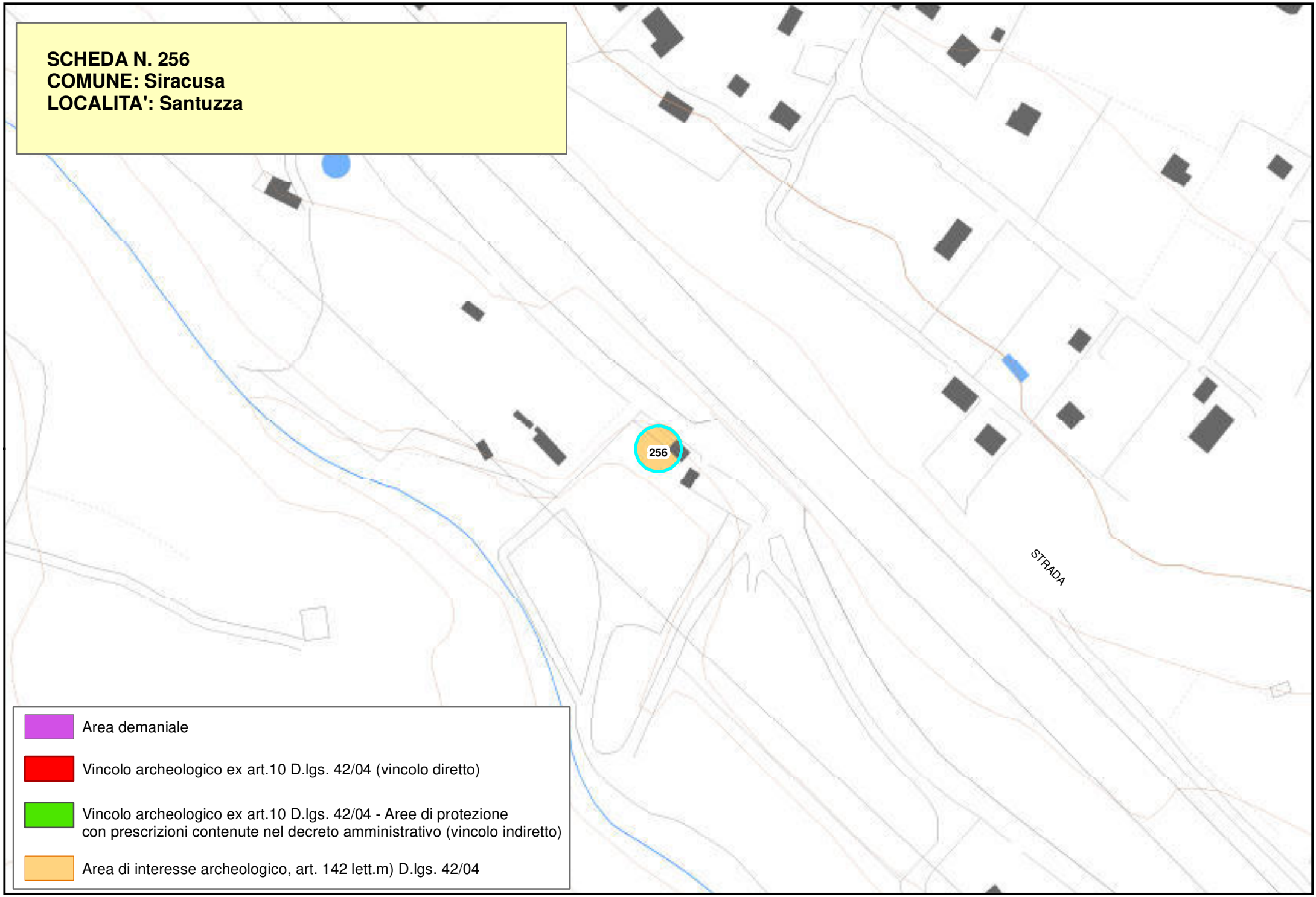
SCHEDA N. 256
COMUNE: Siracusa
LOCALITA': Santuzza
256
STRADA
Area demaniale
Vincolo archeologico ex art.10 D.lgs. 42/04 (vincolo diretto)
Vincolo archeologico ex art.10 D.lgs. 42/04 - Aree di protezione con prescrizioni contenute nel decreto amministrativo (vincolo indiretto)
Area di interesse archeologico, art. 142 lett.m) D.lgs. 42/04

Piano Paesistico della Provincia di Siracusa

Beni Archeologici

Area Soprintendenza Beni Culturali Ambientali
Servizio I
SIRACUSA

Regione Siciliana

Assessorato dei Beni Culturali e Ambientali
e della Pubblica Istruzione

N. scheda	257
Ente Schedatore	89 SBCA SR
Localizzazione	
Provincia	Siracusa
Comuni interessati	Siracusa
Località	Baia di S. Panagia
Ambito/i	17
Unità di paesaggio	
Compilazione	
Data	
Nome compilatore	Soprintendenza di SR
Ruolo compilatore	
Denominazione	
Approdo	
Periodo	
Età greco-classica	
Descrizione del bene	
Insenatura di origine fluviale che costituiva punto di riparo per piccole imbarcazioni con possibilità di rifornimento d'acqua; la sua utilizzazione in epoca classica è attestata dall'abbondanza di ceppi d'ancora in piombo rinvenuti e dai resti di manufatti presenti nelle pareti rocciose (scalinate intagliate nella roccia, nicchie rettangolari incavate, tracce di sistemazione architettonica della sorgente sulla riva). Nella parte più interna della baia sono presenti resti di opere di banchinamento e sistemazione idrica in strutture a grandi blocchi squadrati, appartenenti probabilmente a fabbriche di età greco-classica.	

Sul piano roccioso soprastante sono presenti ampi nuclei di latomie e tratti di carraie.	
Decreto istitutivo	
D.A.//1987/04/15//n.646	
Verbali	
Caratteristiche	
Tipo di vincolo	L.1089/1939
Ente gestore / Proprietà	
Contesto ambientale	
Osservazioni	
Pubblicazioni in GURS	
Albo Pretorio	
Documenti acquisiti	
Riferimenti topografici	
Coordinate geografiche	
Coord. piana est	
Coord. piana nord	
Superficie	

Notizie storiche relative al bene
Fonti bibliografiche
Fonti iconografiche
Fonti archivistiche

SCHEDA N. 257
COMUNE: Siracusa
LOCALITA': Baia di Santa Panagia

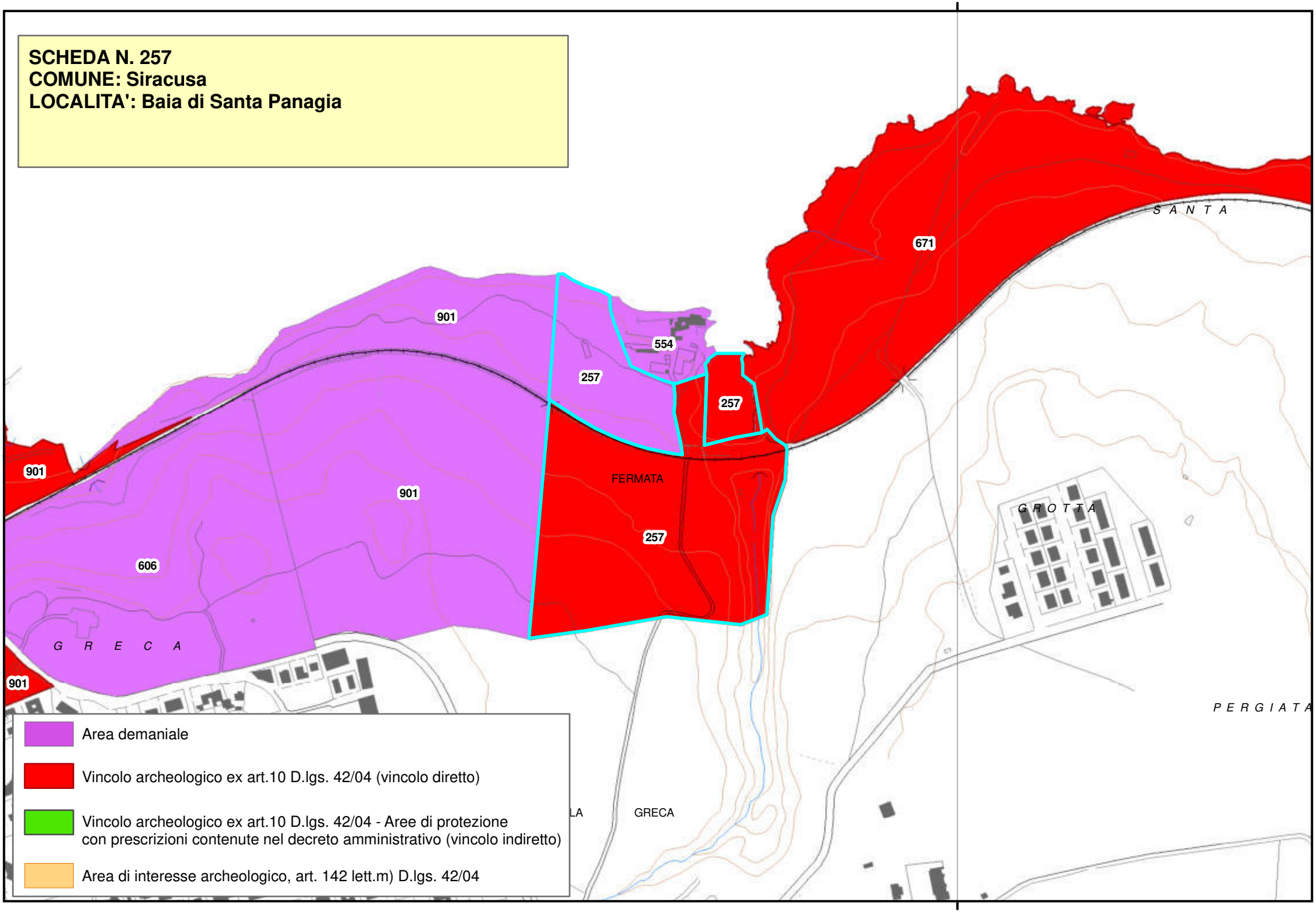

Area demaniale

Vincolo archeologico ex art.10 D.lgs. 42/04 (vincolo diretto)

Vincolo archeologico ex art.10 D.lgs. 42/04 - Aree di protezione con prescrizioni contenute nel decreto amministrativo (vincolo indiretto)

Area di interesse archeologico, art. 142 lett.m) D.lgs. 42/04

Piano Paesistico della Provincia di Siracusa

Beni Archeologici

Area Soprintendenza Beni Culturali Ambientali
Servizio I
SIRACUSA

Regione Siciliana

Assessorato dei Beni Culturali e Ambientali
e della Pubblica Istruzione

N. scheda	258
Ente Schedatore	89 SBCA SR
Localizzazione	
Provincia	Siracusa
Comuni interessati	Siracusa
Località	Arenella
Ambito/i	17
Unità di paesaggio	
Compilazione	
Data	17/01/2006
Nome compilatore	Soprintendenza di SR
Ruolo compilatore	
Denominazione	
Insediamenti (necropoli); A2.2	
Periodo	
Descrizione del bene	
Necropoli greca.	
Decreto istitutivo	
Verbali	
Caratteristiche	
Tipo di vincolo	
Ente gestore / Proprietà	
Contesto ambientale	

Osservazioni	
Pubblicazioni in GURS	
Albo Pretorio	
Documenti acquisiti	
Riferimenti topografici	
IGM f. 277 I N.O.	
Coordinate geografiche	
Coord. piana est	2543071,44991281
Coord. piana nord	4094227,14804697
Superficie	
313,952591958163	
Notizie storiche relative al bene	
Sono stati effettuati degli scavi in gennaio 1986, senza pervenire all'individuazione di altre tombe oltre alle quattro scavate dai clandestini. Scarso il materiale recuperato di età ellenistica; le tombe a fossa scavata nella roccia con copertura di poderosi lastroni, appaiono tagliate da una serie di tre canali paralleli con andamento N.S.	
Fonti bibliografiche	
Fonti iconografiche	

Fonti archivistiche

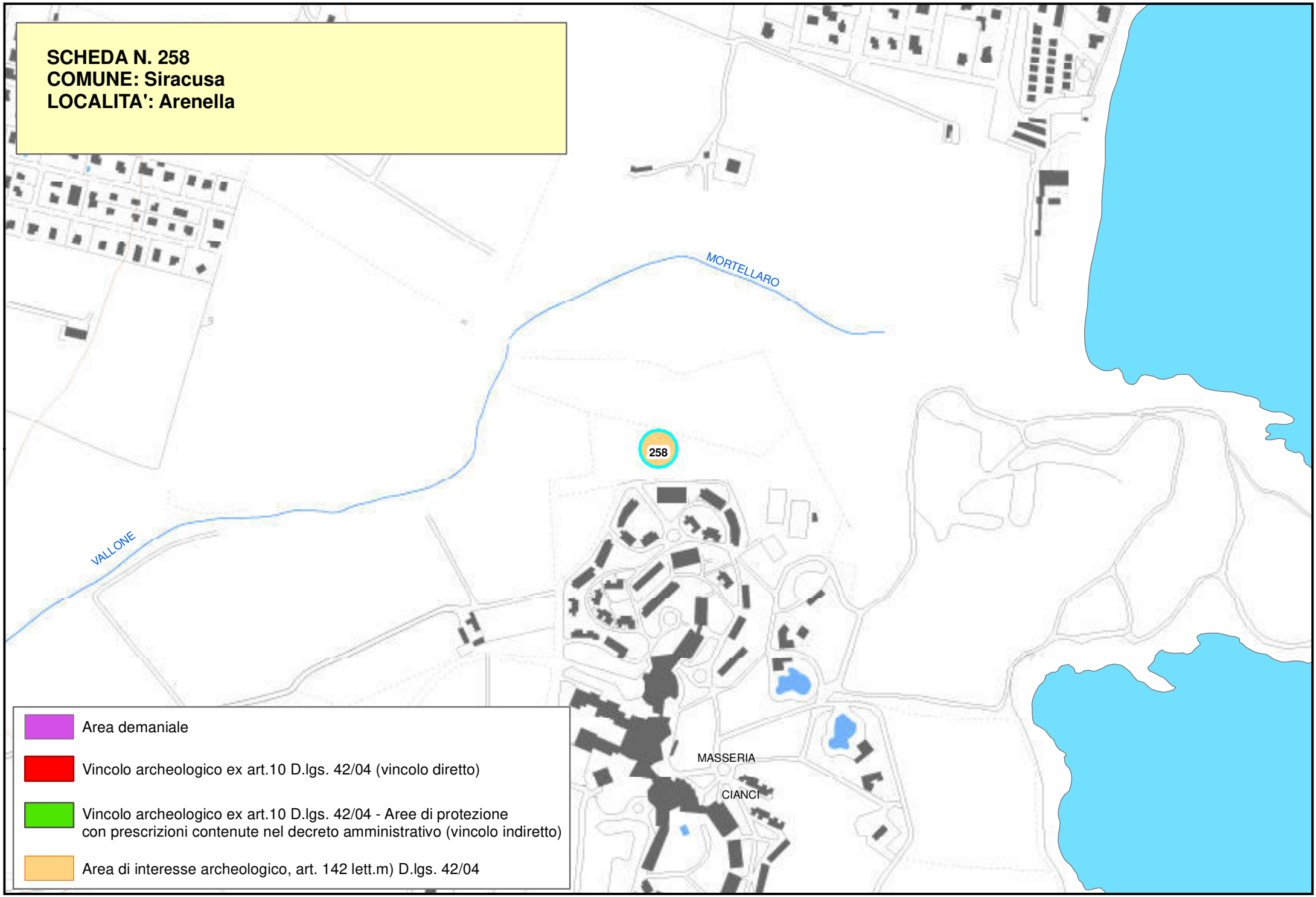
SCHEDA N. 258
COMUNE: Siracusa
LOCALITA': Arenella
MORTELLARO
258
VALLONE
MASSERIA
CIANCI
Area demaniale
Vincolo archeologico ex art.10 D.lgs. 42/04 (vincolo diretto)
Vincolo archeologico ex art.10 D.lgs. 42/04 - Aree di protezione
con prescrizioni contenute nel decreto amministrativo (vincolo indiretto)
Area di interesse archeologico, art. 142 lett.m) D.lgs. 42/04

Piano Paesistico della Provincia di Siracusa

Beni Archeologici

Area Soprintendenza Beni Culturali Ambientali
Servizio I
SIRACUSA

Regione Siciliana

Assessorato dei Beni Culturali e Ambientali
e della Pubblica Istruzione

N. scheda	259
Ente Schedatore	89 SBCA SR
Localizzazione	
Provincia	Siracusa
Comuni interessati	Siracusa
Località	Ognina
Ambito/i	17
Unità di paesaggio	
Compilazione	
Data	17/01/2006
Nome compilatore	Soprintendenza di SR
Ruolo compilatore	
Denominazione	
Impianto produttivo; A2.6	
Periodo	
Descrizione del bene	
Latomie in grotta.	
Decreto istitutivo	
Verbali	
Caratteristiche	
Tipo di vincolo	
Ente gestore / Proprietà	Privata
Contesto ambientale	

Agrario	
Osservazioni	
Pubblicazioni in GURS	
Albo Pretorio	
Documenti acquisiti	
Riferimenti topografici	
IGM f. 277 I N.O.	
Coordinate geografiche	
Coord. piana est	2542979,55108548
Coord. piana nord	4092973,42223893
Superficie	
313,9527676759	
Notizie storiche relative al bene	
Fonti bibliografiche	
Fonti iconografiche	
Fonti archivistiche	

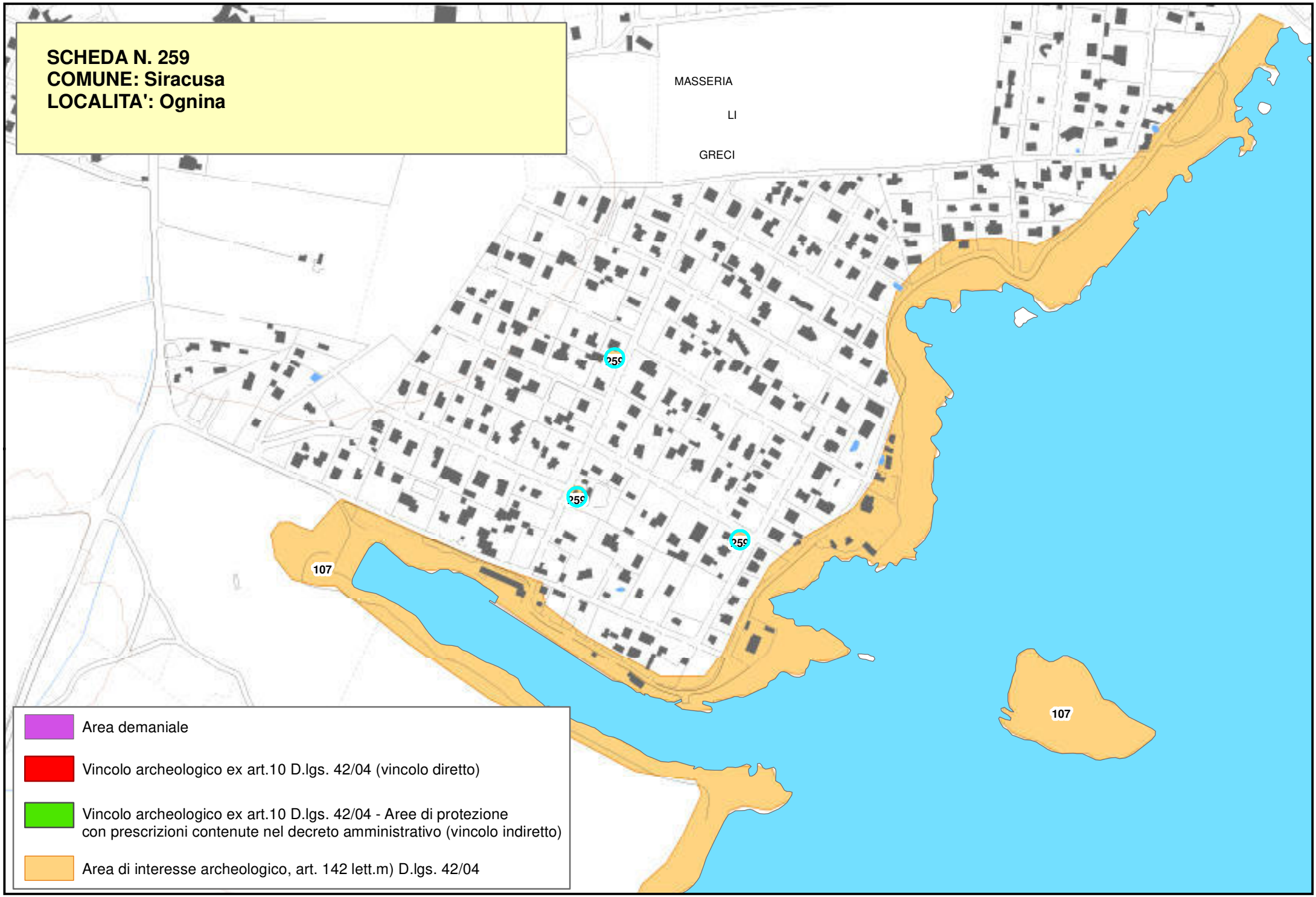
SCHEDA N. 259
COMUNE: Siracusa
LOCALITA': Ognina
MASSERIA
LI
GRECI
259
259
259
107
107
Area demaniale
Vincolo archeologico ex art.10 D.lgs. 42/04 (vincolo diretto)
Vincolo archeologico ex art.10 D.lgs. 42/04 - Aree di protezione
con prescrizioni contenute nel decreto amministrativo (vincolo indiretto)
Area di interesse archeologico, art. 142 lett.m) D.lgs. 42/04

Piano Paesistico della Provincia di Siracusa

Regione Siciliana

Beni Archeologici

Area Soprintendenza Beni Culturali Ambientali
Servizio I
SIRACUSA

Assessorato dei Beni Culturali e Ambientali
e della Pubblica Istruzione

N. scheda	262
Ente Schedatore	89 SBCA SR
Localizzazione	
Provincia	Siracusa
Comuni interessati	Siracusa
Località	Monasteri Soprano
Ambito/i	17
Unità di paesaggio	
Compilazione	
Data	17/01/2006
Nome compilatore	Soprintendenza di SR
Ruolo compilatore	
Denominazione	
Insediamenti; A2	
Periodo	
Descrizione del bene	
Insediamenti di età costantiniana e necropoli.	
Decreto istitutivo	
Verbali	
Caratteristiche	
Tipo di vincolo	
Ente gestore / Proprietà	
Contesto ambientale	

Osservazioni	
Pubblicazioni in GURS	
Albo Pretorio	
Documenti acquisiti	
Riferimenti topografici	
IGM f. 274 III S.E.	
Coordinate geografiche	
Coord. piana est	2532387,27579213
Coord. piana nord	4101451,80368683
Superficie	
313,952710011808	
Notizie storiche relative al bene	
Grossa necropoli cristiana del IV sec. d.C. a fosse campanate. Abitato rurale.	
Fonti bibliografiche	
P. Orsi, not. Scavi,1912 pag. 358-360:; G.V. Gentili, Resti di costruzioni romane ed epigrafi latine ed. Monasteri, Not. Scavi 1951 pag. 163-166.	
Fonti iconografiche	
Fonti archivistiche	

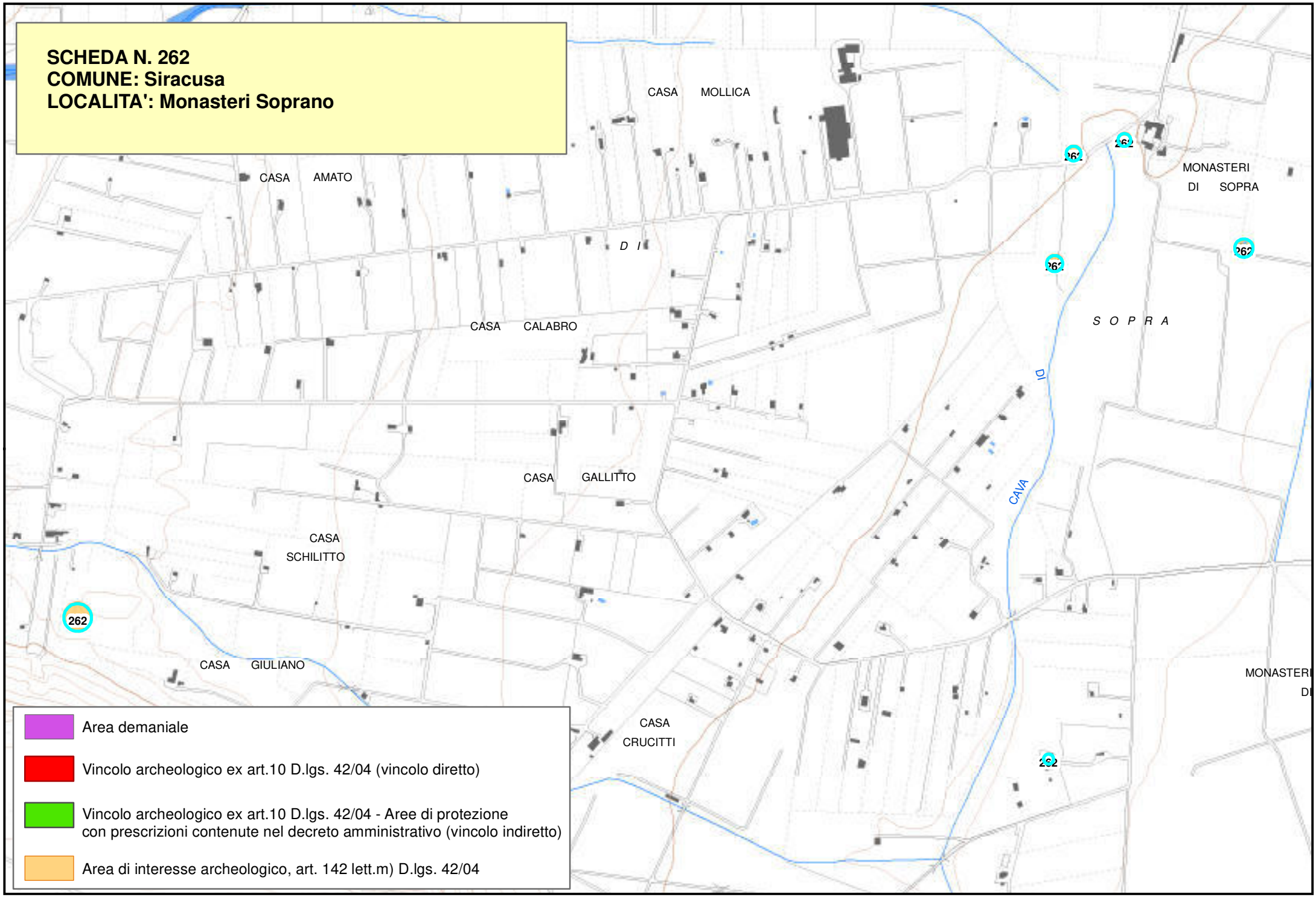
SCHEDA N. 262
COMUNE: Siracusa
LOCALITA': Monasteri Soprano
CASA MOLLICA
CASA AMATO
MONASTERI
DI SOPRA
D I
CASA CALABRO
S O P R A
CASA GALLITTO
CASA
SCHILITTO
CASA GIULIANO
CASA
CRUCITTI
262
Area demaniale
Vincolo archeologico ex art.10 D.lgs. 42/04 (vincolo diretto)
Vincolo archeologico ex art.10 D.lgs. 42/04 - Aree di protezione
con prescrizioni contenute nel decreto amministrativo (vincolo indiretto)
Area di interesse archeologico, art. 142 lett.m) D.lgs. 42/04

Piano Paesistico della Provincia di Siracusa

Beni Archeologici

Area Soprintendenza Beni Culturali Ambientali
Servizio I
SIRACUSA

Regione Siciliana

Assessorato dei Beni Culturali e Ambientali
e della Pubblica Istruzione

N. scheda	268
Ente Schedatore	89 SBCA SR
Localizzazione	
Provincia	Siracusa
Comuni interessati	Siracusa
Località	Cozzo Villa
Ambito/i	17
Unità di paesaggio	
Compilazione	
Data	17/01/2006
Nome compilatore	Soprintendenza di SR
Ruolo compilatore	
Denominazione	
Ipogeo Gallitto	
Periodo	
Età Ellenistica	
Descrizione del bene	
Camera ipogeica quadrangolare, con nicchie piccoli corridoi scavati lungo le pareti. Vi si accede per mezzo di una scala di 12 gradini. Volta e pareti sono ricoperti di succo bianco, il pavimento è ottenuto con un impasto di calce sabbia e ciottoletti. Era già stato distrutto in epoca precedente. I loculi e le olle cinerarie erano divelti e distrutti e ogni cosa fu trovata in frammenti, rotta la testata di un sarcofago monolito, e sconvolte le deposizioni. Il rito funebre osservato era quello della cremazione dentro une fittili, poste in nicchie, mentre le inumazioni ,protette da lastre di copertura erano adagiate in gallerie laterali. L'unico sarcofago servì a più deposizioni. Le lastre di copertura dei loculi recavano le iscrizioni dei nomi dei deposti. Oltre a lucerne e frammenti di olle fittili si rinvennero graffiti e schizzi di carattere funebre. Le numerose anfore in frammenti, rinvenute in uno strato di sabbia, alludono al riutilizzo, sempre in antico dell'ipogeo in cantina. Si trovarono anche 4 monete di bronzo.	
Decreto istitutivo	
Verbali	
Caratteristiche	
Tipo di vincolo	
Ente gestore / Proprietà	Demanio della Regione Siciliana, ramo Beni Culturali
Contesto ambientale	
Urbano	
Osservazioni	
F. 145, p.lle 82, 83.	
Pubblicazioni in GURS	
Albo Pretorio	
Documenti acquisiti	
Riferimenti topografici	
IGM f. 274 II S.O.	

Coordinate geografiche	
Coord. piana est	2542780,38486252
Coord. piana nord	4097323,99888299
Superficie	
313,952523970841	
Notizie storiche relative al bene	
L'ipogeo servì come sepolcro a gente modesta con vincoli famigliari, e fu abbandonato verso il 2° sec. a . C. Poco tempo dopo fu adibito a cantina, e ancora dopo, a luogo di convegni amorosi come attestano i graffiti a volte incomprensibili lì ritrovati.	
Fonti bibliografiche	
P. Orsi, N . Sc . 1892, pag. 354 – 365	
Fonti iconografiche	
Fonti archivistiche	

SCHEDA N. 268
COMUNE: Siracusa
LOCALITA': Cozzo Villa – Ipogeo Gallitto

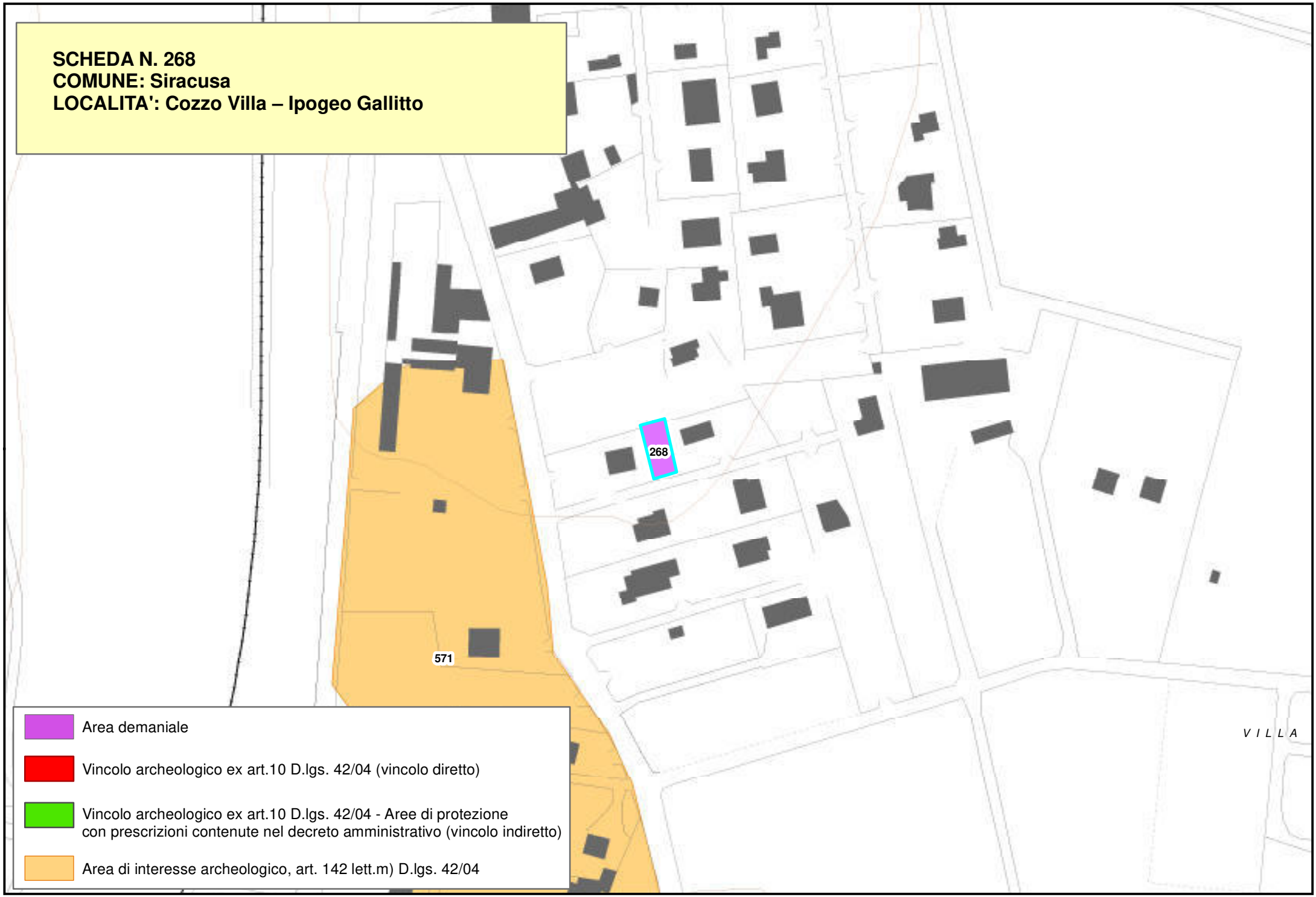

Piano Paesistico della Provincia di Siracusa

Regione Siciliana

Beni Archeologici

Area Soprintendenza Beni Culturali Ambientali
Servizio I
SIRACUSA

Assessorato dei Beni Culturali e Ambientali
e della Pubblica Istruzione

N. scheda	269
Ente Schedatore	89 SBCA SR
Localizzazione	
Provincia	Siracusa
Comuni interessati	Siracusa
Località	Maddalena
Ambito/i	17
Unità di paesaggio	
Compilazione	
Data	17/01/2006
Nome compilatore	Soprintendenza di SR
Ruolo compilatore	
Denominazione	
Manufatti isolati; A3	
Periodo	
Descrizione del bene	
Due tombe a forno e capanna dell'età del bronzo.	
Decreto istitutivo	
Verbali	
Caratteristiche	
Tipo di vincolo	
Ente gestore / Proprietà	Demanio marittimo
Contesto ambientale	

Osservazioni	
Pubblicazioni in GURS	
Albo Pretorio	
Documenti acquisiti	
Riferimenti topografici	
IGM f. 274 II S.O.	
Coordinate geografiche	
Coord. piana est	2546418,56823899
Coord. piana nord	4099292,48510171
Superficie	
313,952378522906	
Notizie storiche relative al bene	
Diversi monconi di colonne di marmo (granito e forse marmo luculleo) di età romana, a fusto liscio, con muri a secco, blocchi da costruzione inquadrati. Possibile sito di villa romana.	
Fonti bibliografiche	
Fonti iconografiche	
Fonti archivistiche	

SCHEDA N. 269
COMUNE: Siracusa
LOCALITA': Maddalena

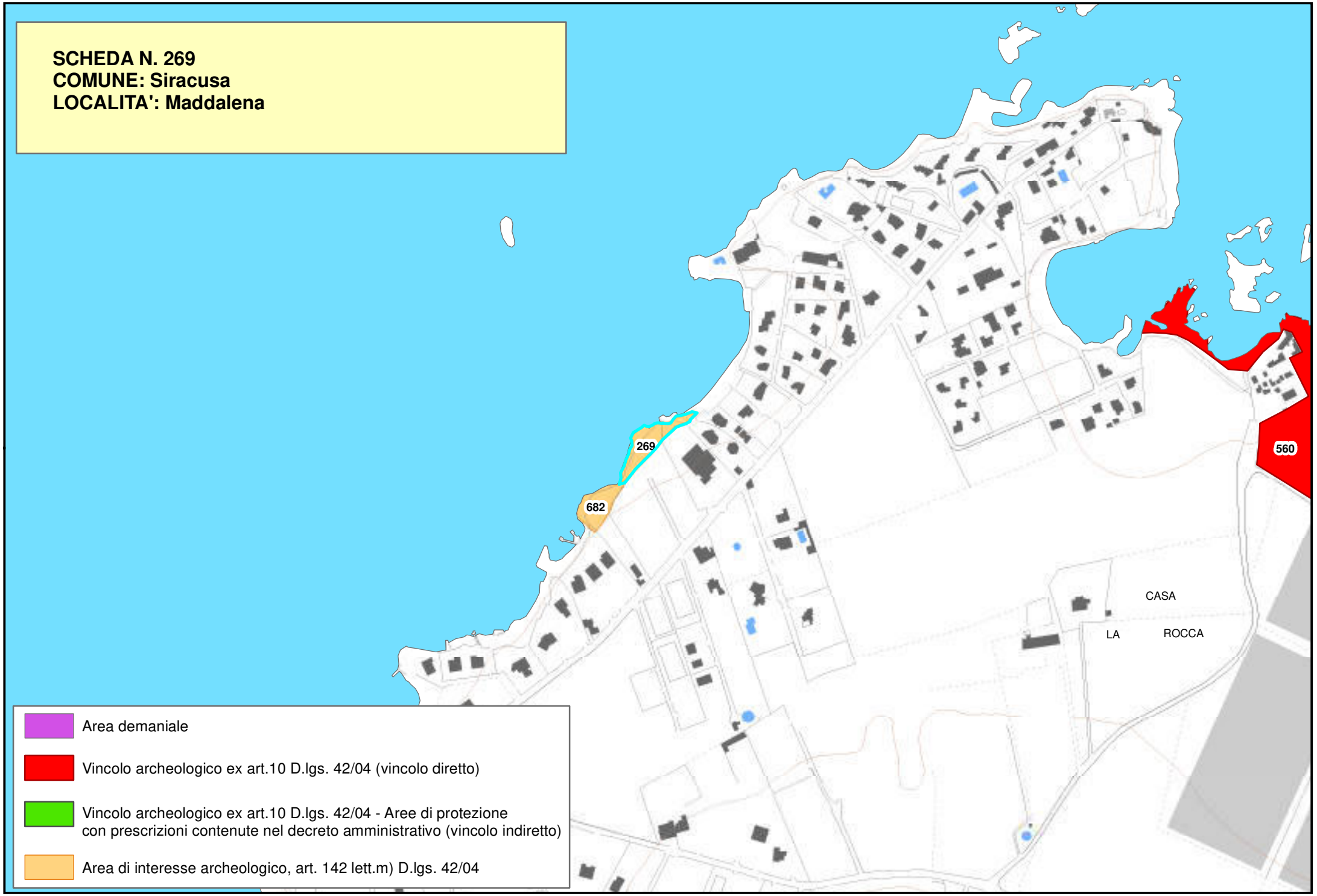

Piano Paesistico della Provincia di Siracusa

Beni Archeologici

Area Soprintendenza Beni Culturali Ambientali
Servizio I
SIRACUSA

Regione Siciliana

Assessorato dei Beni Culturali e Ambientali
e della Pubblica Istruzione

N. scheda	270
Ente Schedatore	89 SBCA SR
Localizzazione	
Provincia	Siracusa
Comuni interessati	Siracusa
Località	Quartararo
Ambito/i	17
Unità di paesaggio	
Compilazione	
Data	17/01/2006
Nome compilatore	Soprintendenza di SR
Ruolo compilatore	
Denominazione	
Insediamenti; A2.1	
Periodo	
Descrizione del bene	
Grotta carsica.	
Decreto istitutivo	
Verbali	
Caratteristiche	
Tipo di vincolo	
Ente gestore / Proprietà	
Contesto ambientale	

Osservazioni	
Pubblicazioni in GURS	
Albo Pretorio	
Documenti acquisiti	
Riferimenti topografici	
IGM f. 274 III S.E.	
Coordinate geografiche	
Coord. piana est	2533445,40768693
Coord. piana nord	4097620,52321554
Superficie	
313,952573427306	
Notizie storiche relative al bene	
Grotta carsica con concrezioni stalattitiche e stalagmitiche a circa 600 m a sud ovest dalle case Quartararo, al limite della balza degli Iblei. Vi si accede da una stretta fessura sul piano di campagna (80x35) e attraverso uno stretto cunicolo si giunge a un vasto ambiente con varie aperture. Non esplorata.	
Fonti bibliografiche	
Fonti iconografiche	

Fonti archivistiche

SCHEDA N. 270
COMUNE: Siracusa
LOCALITA': Quartararo

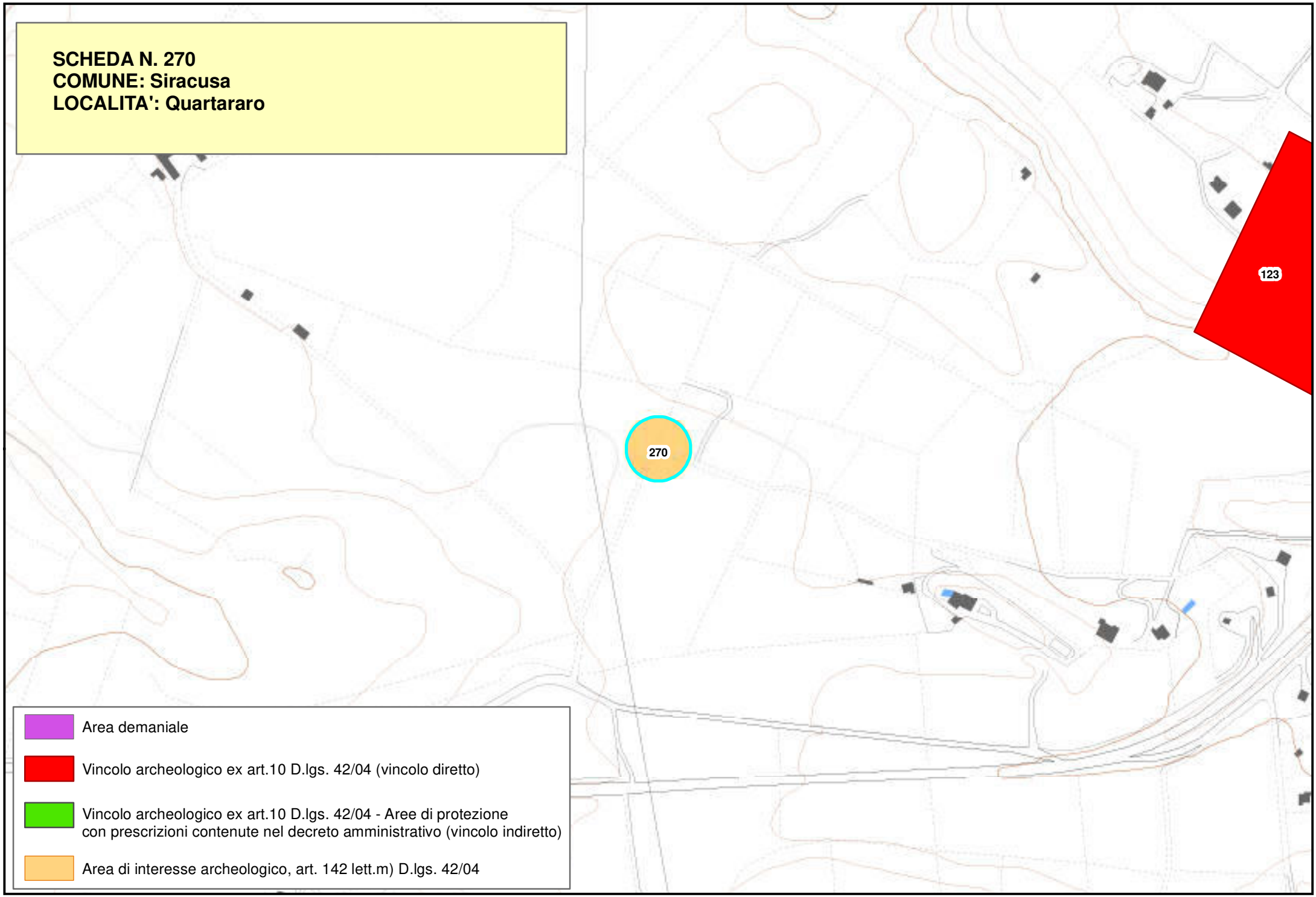

- Area demaniale
- Vincolo archeologico ex art.10 D.lgs. 42/04 (vincolo diretto)
- Vincolo archeologico ex art.10 D.lgs. 42/04 - Aree di protezione con prescrizioni contenute nel decreto amministrativo (vincolo indiretto)
- Area di interesse archeologico, art. 142 lett.m) D.lgs. 42/04

Piano Paesistico della Provincia di Siracusa

Beni Archeologici

Area Soprintendenza Beni Culturali Ambientali
Servizio I
SIRACUSA

Regione Siciliana

Assessorato dei Beni Culturali e Ambientali
e della Pubblica Istruzione

N. scheda	271
Ente Schedatore	89 SBCA SR
Localizzazione	
Provincia	Siracusa
Comuni interessati	Siracusa
Località	Cassibile
Ambito/i	17
Unità di paesaggio	
Compilazione	
Data	17/01/2006
Nome compilatore	Soprintendenza di SR
Ruolo compilatore	
Denominazione	
Insediamenti, necropoli; A2.2	
Periodo	
Descrizione del bene	
Necropoli tardo romana.	
Decreto istitutivo	
Verbali	
Caratteristiche	
Tipo di vincolo	
Ente gestore / Proprietà	
Contesto ambientale	

Osservazioni	
Pubblicazioni in GURS	
Albo Pretorio	
Documenti acquisiti	
Riferimenti topografici	
IGM f. 277 I N.O.	
Coordinate geografiche	
Coord. piana est	2538595,15461712
Coord. piana nord	4092563,80000836
Superficie	
313,95275319018	
Notizie storiche relative al bene	
Nell'area di pertinenza del depuratore di Cassibile sono presenti tombe a fossa scampanate, una piccola latomia di superficie e carraie.	
Fonti bibliografiche	
Fonti iconografiche	
Fonti archivistiche	

SCHEDA N. 271
COMUNE: Siracusa
LOCALITA': Cassibile

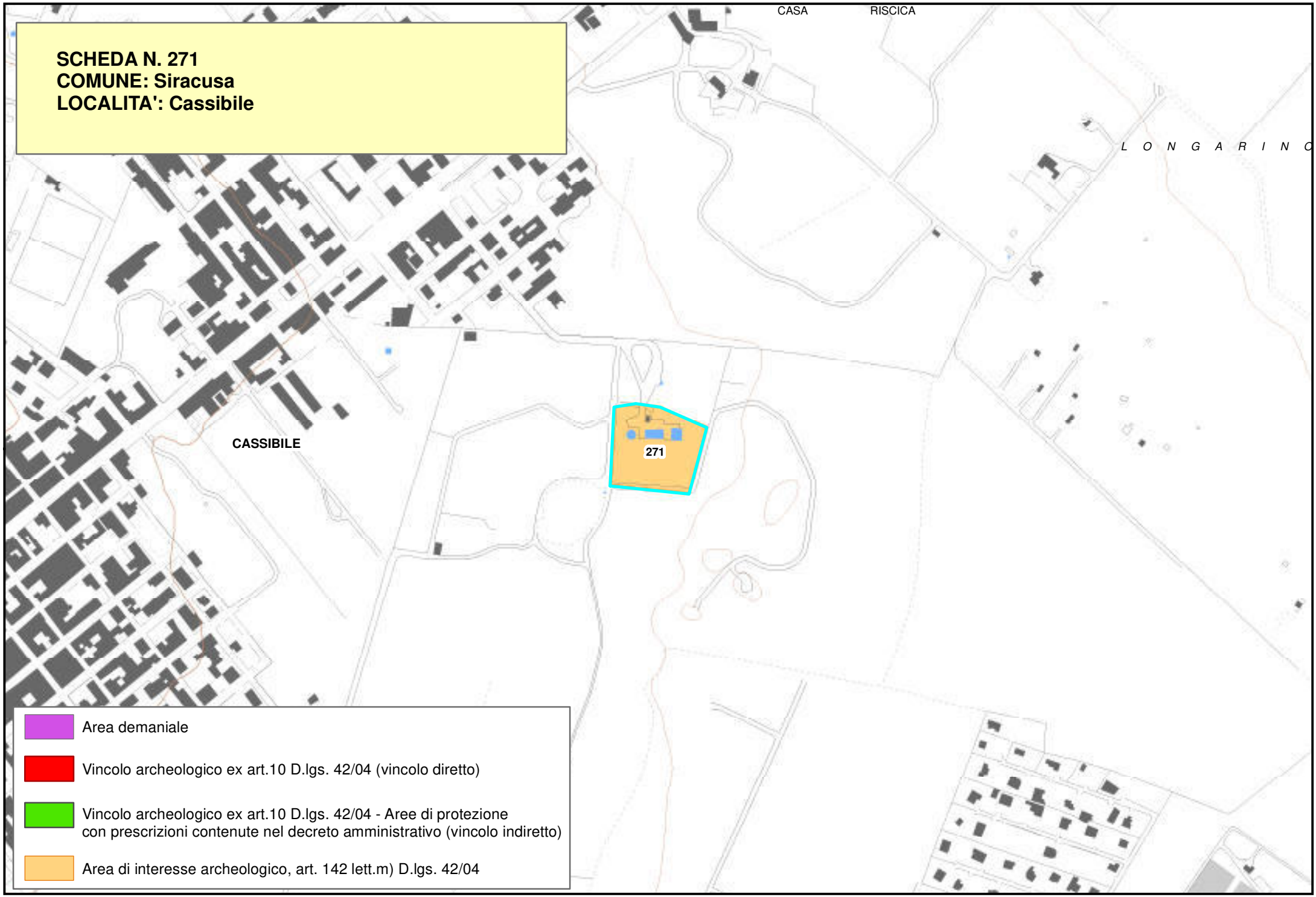

Piano Paesistico della Provincia di Siracusa

Beni Archeologici

Area Soprintendenza Beni Culturali Ambientali
Servizio I
SIRACUSA

Regione Siciliana

Assessorato dei Beni Culturali e Ambientali
e della Pubblica Istruzione

N. scheda	272
Ente Schedatore	89 SBCA SR
Localizzazione	
Provincia	Siracusa
Comuni interessati	Siracusa
Località	Via Von Platen - San Giuliano
Ambito/i	17
Unità di paesaggio	
Compilazione	
Data	16/01/2006
Nome compilatore	Soprintendenza di SR
Ruolo compilatore	
Denominazione	
Insediamenti (necropoli); A2.2	
Periodo	
Descrizione del bene	
Pozzo o acquedotto detto dei “Cento Gradini”. Necropoli preistorica.	
Decreto istitutivo	
Verbali	
Caratteristiche	
Tipo di vincolo	
Ente gestore / Proprietà	

Contesto ambientale	
Osservazioni	
Pubblicazioni in GURS	
Albo Pretorio	
Documenti acquisiti	
Riferimenti topografici	
IGM f. 274 II S.O.	
Coordinate geografiche	
Coord. piana est	2545712,25038299
Coord. piana nord	4103469,03876071
Superficie	
313,952911355402	
Notizie storiche relative al bene	
Scala ipogeica di 104 o 110 gradini che immette in un ambiente nel quale scorre una vena d'acqua.	
Fonti bibliografiche	
Fonti iconografiche	
Fonti archivistiche	

SCHEDA N. 272
COMUNE: Siracusa
LOCALITA': Via Von Platen - San Giuliano
112
272
679
680
86
563
672
Area demaniale
Vincolo archeologico ex art.10 D.lgs. 42/04 (vincolo diretto)
Vincolo archeologico ex art.10 D.lgs. 42/04 - Aree di protezione con prescrizioni contenute nel decreto amministrativo (vincolo indiretto)
Area di interesse archeologico, art. 142 lett.m) D.lgs. 42/04

Piano Paesistico della Provincia di Siracusa

Beni Archeologici

Area Soprintendenza Beni Culturali Ambientali
Servizio I
SIRACUSA

Regione Siciliana

Assessorato dei Beni Culturali e Ambientali
e della Pubblica Istruzione

N. scheda	274
Ente Schedatore	89 SBCA SR
Localizzazione	
Provincia	Siracusa
Comuni interessati	Siracusa
Località	Santuario Madonna delle Lacrime
Ambito/i	17
Unità di paesaggio	
Compilazione	
Data	17/01/2006
Nome compilatore	Soprintendenza di SR
Ruolo compilatore	
Denominazione	
Insediamenti (Catacombre); A5.5	
Periodo	
Descrizione del bene	
Zona catacombale - Impianto urbano, Villa suburbana	
Decreto istitutivo	
Verbali	
Caratteristiche	
Tipo di vincolo	
Ente gestore / Proprietà	

Contesto ambientale	
Osservazioni	
Pubblicazioni in GURS	
Albo Pretorio	
Documenti acquisiti	
Riferimenti topografici	
IGM f. 274 II S.O.	
Coordinate geografiche	
Coord. piana est	2545370,90143943
Coord. piana nord	4103192,04935763
Superficie	
313,9526003219	
Notizie storiche relative al bene	
Cripta del Santuario con ingresso a un ipogeo	
Fonti bibliografiche	
Fonti iconografiche	
Fonti archivistiche	


SCHEDA N. 274
COMUNE: Siracusa
LOCALITA': Santuario Madonna delle Lacrime - Cripta
679
679
281
86
680
563
52
274
279
113
276
92
OSPEDALE
Area demaniale
Vincolo archeologico ex art.10 D.lgs. 42/04 (vincolo diretto)
Vincolo archeologico ex art.10 D.lgs. 42/04 - Aree di protezione con prescrizioni contenute nel decreto amministrativo (vincolo indiretto)
Area di interesse archeologico, art. 142 lett.m) D.lgs. 42/04

Piano Paesistico della Provincia di Siracusa

Beni Archeologici

Area Soprintendenza Beni Culturali Ambientali
Servizio I
SIRACUSA

Regione Siciliana

Assessorato dei Beni Culturali e Ambientali
e della Pubblica Istruzione

N. scheda	276
Ente Schedatore	89 SBCA SR
Localizzazione	
Provincia	Siracusa
Comuni interessati	Siracusa
Località	Santuario Madonna delle Lacrime
Ambito/i	17
Unità di paesaggio	
Compilazione	
Data	17/01/2006
Nome compilatore	Soprintendenza di SR
Ruolo compilatore	
Denominazione	
Insediamenti (Catacombe); A5.5	
Periodo	
Descrizione del bene	
Zona catacombale-Impianto urbano, villa suburbana	
Decreto istitutivo	
Verbali	
Caratteristiche	
Tipo di vincolo	
Ente gestore / Proprietà	

Contesto ambientale	
Osservazioni	
Pubblicazioni in GURS	
Albo Pretorio	
Documenti acquisiti	
Riferimenti topografici	
IGM f. 274 II S.O.	
Coordinate geografiche	
Coord. piana est	2545413,27451071
Coord. piana nord	4103239,79366428
Superficie	
313,952733114744	
Notizie storiche relative al bene	
Abitazione-villa di età ellenistico-romana con pavimentazione e resti dei muri perimetrali. Vi si rinvenne una statua di donna seduta acefala, sistemata nel cortile della Soprintendenza.	
Fonti bibliografiche	
Fonti iconografiche	
Fonti archivistiche	

SCHEDA N. 276
COMUNE: Siracusa
LOCALITA': Santuario Madonna delle Lacrime

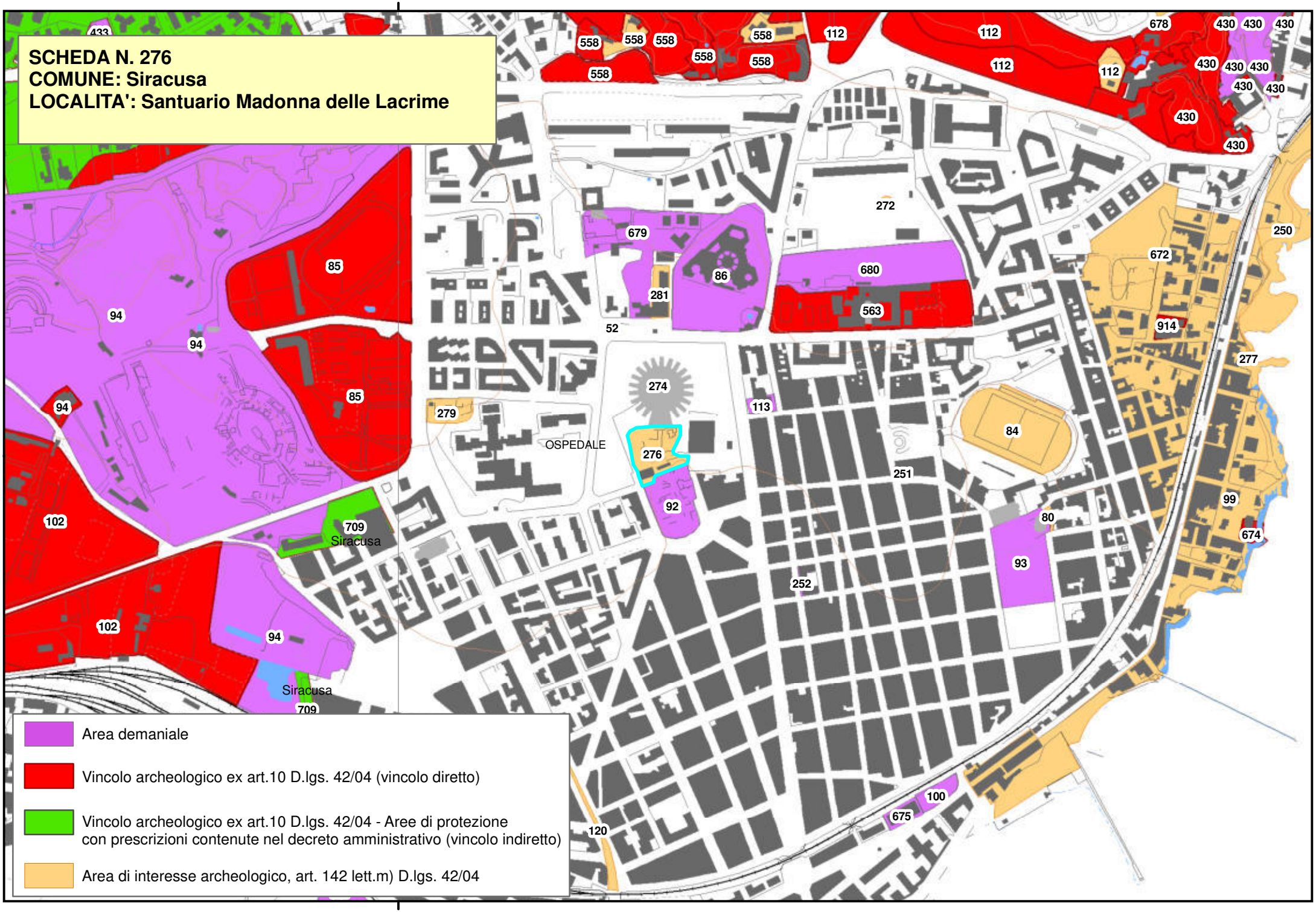

Beni Archeologici

Area Soprintendenza Beni Culturali Ambientali
Servizio I
SIRACUSA

Regione Siciliana
Assessorato dei Beni Culturali e Ambientali
e della Pubblica Istruzione

N. scheda	277
Ente Schedatore	89 SBCA SR
Localizzazione	
Provincia	Siracusa
Comuni interessati	Siracusa
Località	Riviera Dionisio il Grande
Ambito/i	17
Unità di paesaggio	
Compilazione	
Data	13/01/2006
Nome compilatore	Soprintendenza di SR
Ruolo compilatore	
Denominazione	
Catacombe Russo	
Periodo	
Età Tardo Antica	
Descrizione del bene	
Quattro piccole catacombe, vicinissime ma autonome l'una dall'altra, con accesso a levante, scavate sull'orlo dello scoglio prospiciente il mare dal quale in antico erano lontane. Tre di queste hanno la forma a T , una più grande ha la forma a croce con arcosoli plurisomi. Da quest'ultima si recuperarono una quarantina di lucerne, tre di queste con monogramma cristiano.	
Decreto istitutivo	
Verbali	

Caratteristiche	
Tipo di vincolo	
Ente gestore / Proprietà	
Contesto ambientale	
Urbano	
Osservazioni	
Pubblicazioni in GURS	
Albo Pretorio	
Documenti acquisiti	
Riferimenti topografici	
IGM f. 274 II S.O.	
Coordinate geografiche	
Coord. piana est	2546246,35273681
Coord. piana nord	4103244,3427846
Superficie	
313,952454126205	
Notizie storiche relative al bene	
Fonti bibliografiche	
P. Orsi, Not. Scavi, 1915 pag. 206.	
Fonti iconografiche	

Fonti archivistiche

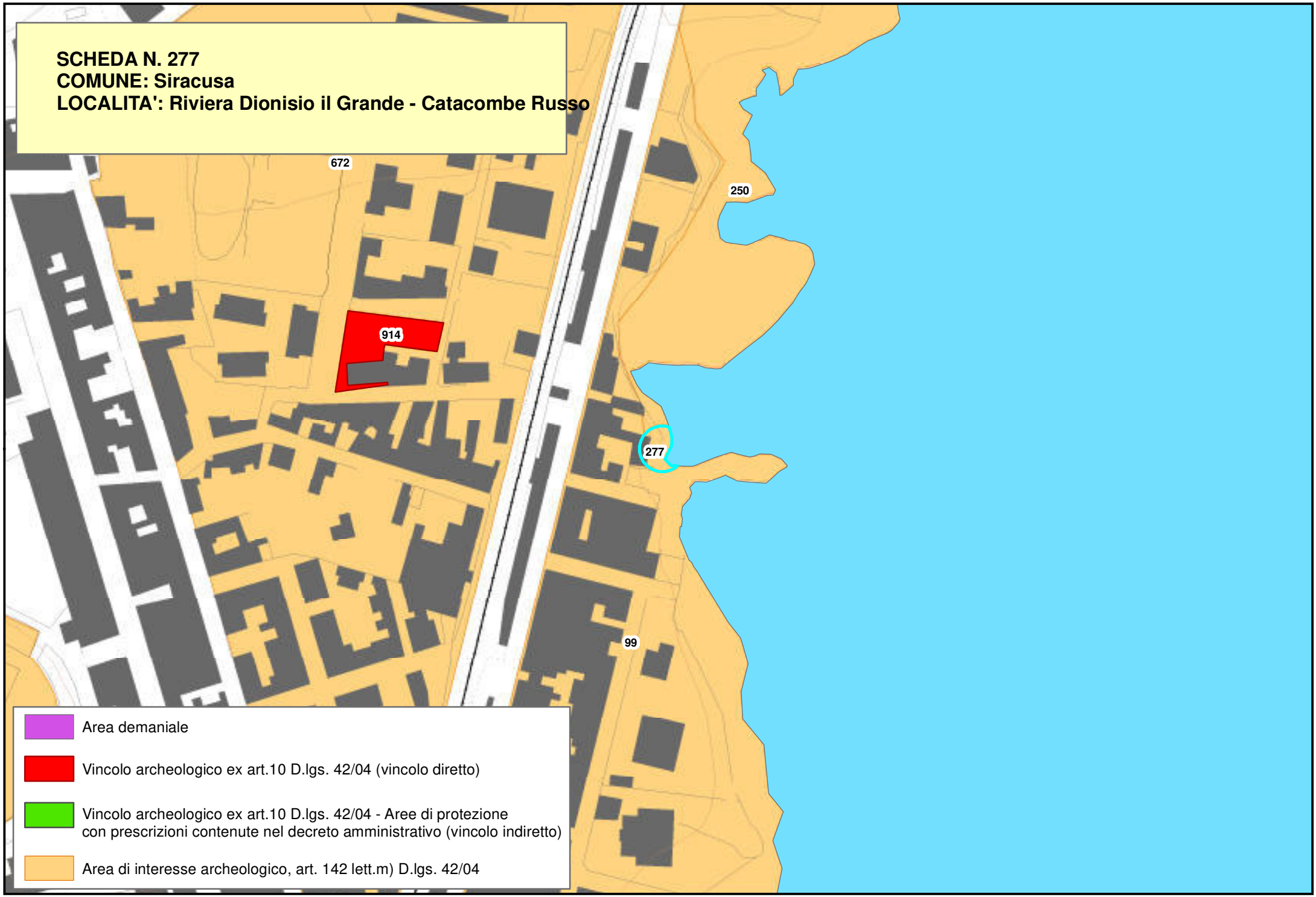
SCHEDA N. 277
COMUNE: Siracusa
LOCALITA': Riviera Dionisio il Grande - Catacombe Russo
672
250
914
277
99
Area demaniale
Vincolo archeologico ex art.10 D.lgs. 42/04 (vincolo diretto)
Vincolo archeologico ex art.10 D.lgs. 42/04 - Aree di protezione con prescrizioni contenute nel decreto amministrativo (vincolo indiretto)
Area di interesse archeologico, art. 142 lett.m) D.lgs. 42/04

Piano Paesistico della Provincia di Siracusa

Regione Siciliana

Beni Archeologici

Area Soprintendenza Beni Culturali Ambientali
Servizio I
SIRACUSA

Assessorato dei Beni Culturali e Ambientali
e della Pubblica Istruzione

N. scheda	278
Ente Schedatore	89 SBCA SR
Localizzazione	
Provincia	Siracusa
Comuni interessati	Siracusa
Località	Viale Santa Panagia - Villa Bordone
Ambito/i	17
Unità di paesaggio	
Compilazione	
Data	
Nome compilatore	Soprintendenza di SR
Ruolo compilatore	
Denominazione	
Impianto produttivo (Latomie); A2.6	
Periodo	
Latomie di età greca classica.	
Descrizione del bene	
Latomia di superficie che si sviluppa per lunghezza max di m 30, larghezza max di m 11 e profondità max di m 3,70.	
Decreto istitutivo	
D.A.//1998/10/30//n.8063; D.A.//1999/08/04//n.6890	
Verbali	
Caratteristiche	
Tipo di vincolo	L.1089/1939

Ente gestore / Proprietà	
Contesto ambientale	
Osservazioni	
Pubblicazioni in GURS	
Albo Pretorio	
Documenti acquisiti	
Riferimenti topografici	
Coordinate geografiche	
Coord. piana est	
Coord. piana nord	
Superficie	
Notizie storiche relative al bene	
Fonti bibliografiche	
Fonti iconografiche	
Fonti archivistiche	

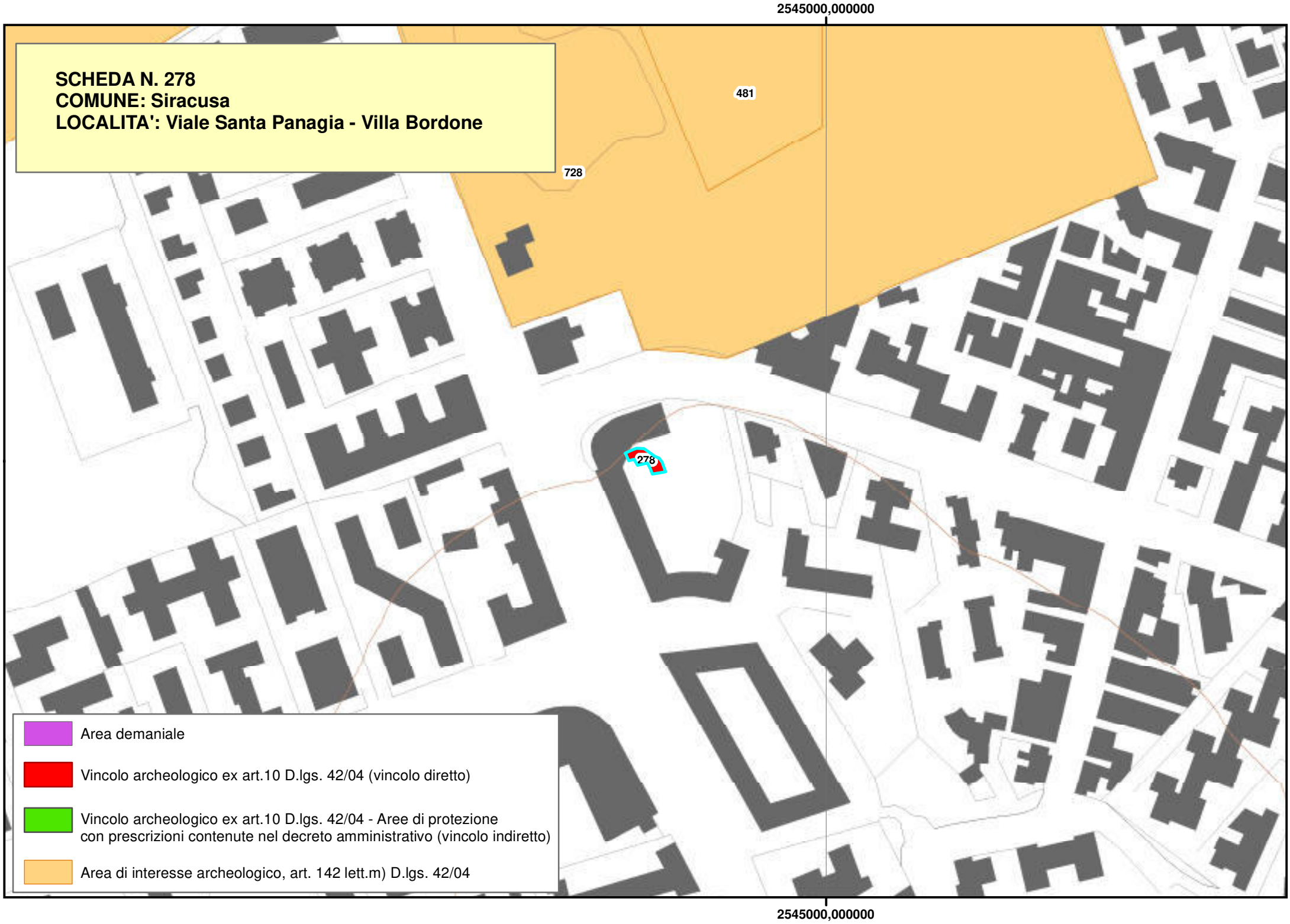
2545000,000000
SCHEDA N. 278
COMUNE: Siracusa
LOCALITA': Viale Santa Panagia - Villa Bordone
481
728
278
Area demaniale
Vincolo archeologico ex art.10 D.lgs. 42/04 (vincolo diretto)
Vincolo archeologico ex art.10 D.lgs. 42/04 - Aree di protezione
con prescrizioni contenute nel decreto amministrativo (vincolo indiretto)
Area di interesse archeologico, art. 142 lett.m) D.lgs. 42/04
2545000,000000

Piano Paesistico della Provincia di Siracusa

Beni Archeologici

Area Soprintendenza Beni Culturali Ambientali
Servizio I
SIRACUSA

Regione Siciliana

Assessorato dei Beni Culturali e Ambientali
e della Pubblica Istruzione

N. scheda	279
Ente Schedatore	89 SBCA SR
Localizzazione	
Provincia	Siracusa
Comuni interessati	Siracusa
Località	Ospedale (giardino Spagna)
Ambito/i	17
Unità di paesaggio	
Compilazione	
Data	16/01/2006
Nome compilatore	Soprintendenza di SR
Ruolo compilatore	
Denominazione	
Aree complesse di entità minore; A1	
Periodo	
Descrizione del bene	
Necropoli arcaica - Ninfeo - Costruzioni ellenistico - romane.	
Decreto istitutivo	
Verbali	
Caratteristiche	
Tipo di vincolo	
Ente gestore / Proprietà	

Contesto ambientale	
Urbano	
Osservazioni	
Relazione e planimetria dello scavo nella carpetta 4/24 Dir. II archivio protocollo.	
Pubblicazioni in GURS	
Albo Pretorio	
Documenti acquisiti	
Riferimenti topografici	
IGM f. 274 II S.O.	
Coordinate geografiche	
Coord. piana est	2545215,74294479
Coord. piana nord	4103132,98126679
Superficie	
313,952371853973	
Notizie storiche relative al bene	
Necropoli arcaica di VII-VI sec. a.C. sulla quale furono impiantate strutture urbane di età ellenistica. Ninfeo nel quale fu rinvenuta la Venere Landolina. Mosaico bizantino sotto la Cappella dell'Ospedale Civile- recuperato.	
Fonti bibliografiche	
Orsi, Nuova necropoli greca di sec. VII e VI a.C. a Siracusa, in Notiz. Scavi 1925 pag. 176.	

Fonti iconografiche
Fonti archivistiche

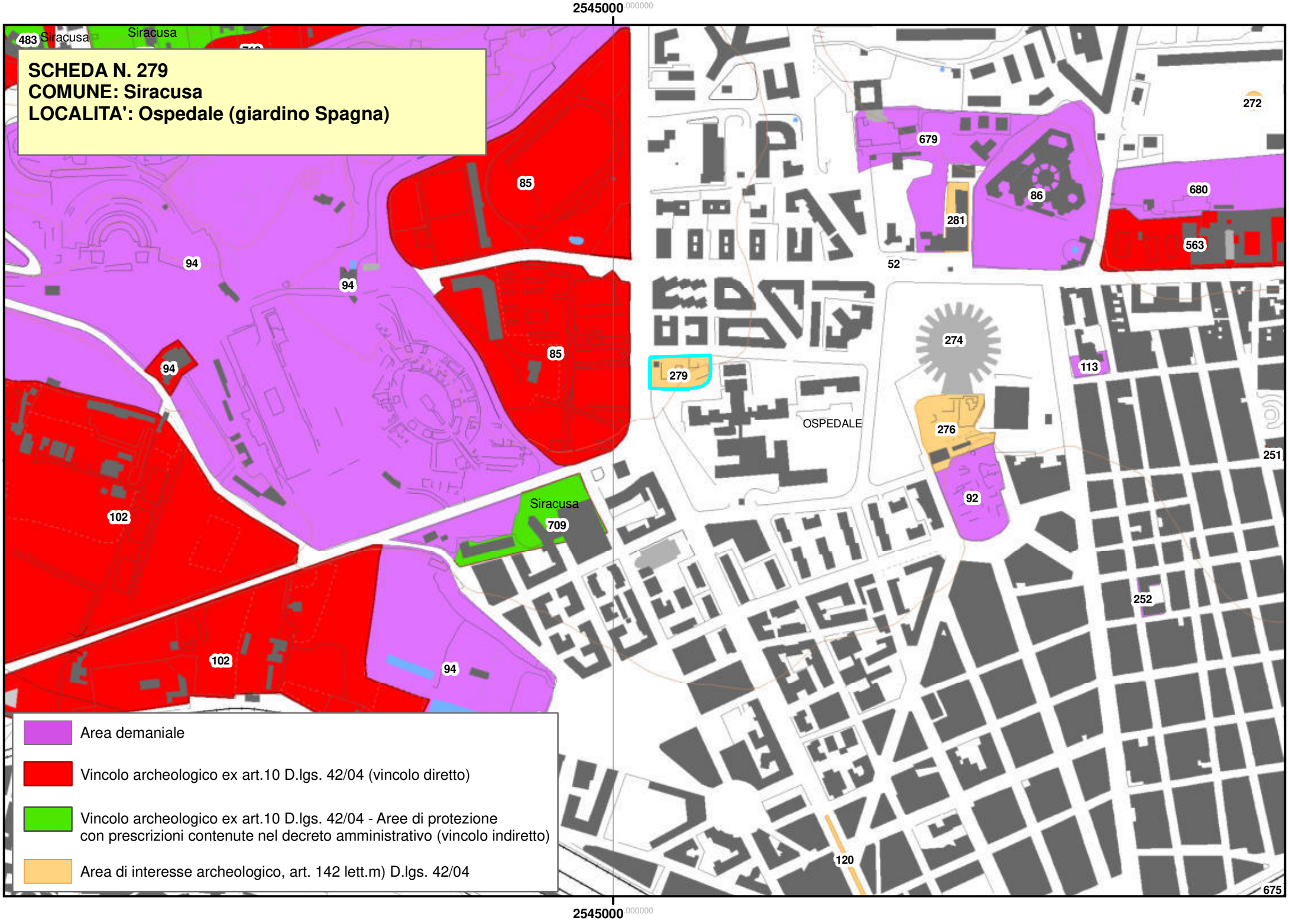

2545000.000000
SCHEDA N. 279
COMUNE: Siracusa
LOCALITA': Ospedale (giardino Spagna)
483
Siracusa
Siracusa
85
94
94
94
85
102
102
94
Siracusa
709
279
OSPEDALE
274
276
92
52
281
679
86
680
563
272
113
251
252
120
675
Area demaniale
Vincolo archeologico ex art.10 D.lgs. 42/04 (vincolo diretto)
Vincolo archeologico ex art.10 D.lgs. 42/04 - Aree di protezione con prescrizioni contenute nel decreto amministrativo (vincolo indiretto)
Area di interesse archeologico, art. 142 lett.m) D.lgs. 42/04
2545000.000000

Piano Paesistico della Provincia di Siracusa

Beni Archeologici

Area Soprintendenza Beni Culturali Ambientali
Servizio I
SIRACUSA

Regione Siciliana

Assessorato dei Beni Culturali e Ambientali
e della Pubblica Istruzione

N. scheda	281
Ente Schedatore	89 SBCA SR
Localizzazione	
Provincia	Siracusa
Comuni interessati	Siracusa
Località	Viale Teocrito
Ambito/i	17
Unità di paesaggio	
Compilazione	
Data	16/01/2006
Nome compilatore	Soprintendenza di SR
Ruolo compilatore	
Denominazione	
Ipogeo Arancio	
Periodo	
Età Tardo Antica	
Descrizione del bene	
Catacomba cristiana dell'inizio della prima metà del III sec. d.C.. L'ipogeo Arancio, è ubicato sotto l'ex proprietà con accesso dall'estremo lembo occidentale del terreno di Villa Landolina. Nella zona è ubicata tutta una serie di ipogei a più camere da ritenere una propaggine meridionale delle catacombre di S. Giovanni.	
Decreto istitutivo	
Verbali	

Caratteristiche	
Tipo di vincolo	
Ente gestore / Proprietà	
Contesto ambientale	
Urbano	
Osservazioni	
Pubblicazioni in GURS	
Albo Pretorio	
Documenti acquisiti	
Riferimenti topografici	
IGM f. 274 II S.O.	
Coordinate geografiche	
Coord. piana est	2545391,3142788
Coord. piana nord	4103305,65915735
Superficie	
313,952510930834	
Notizie storiche relative al bene	
Fonti bibliografiche	
Fonti iconografiche	

Fonti archivistiche

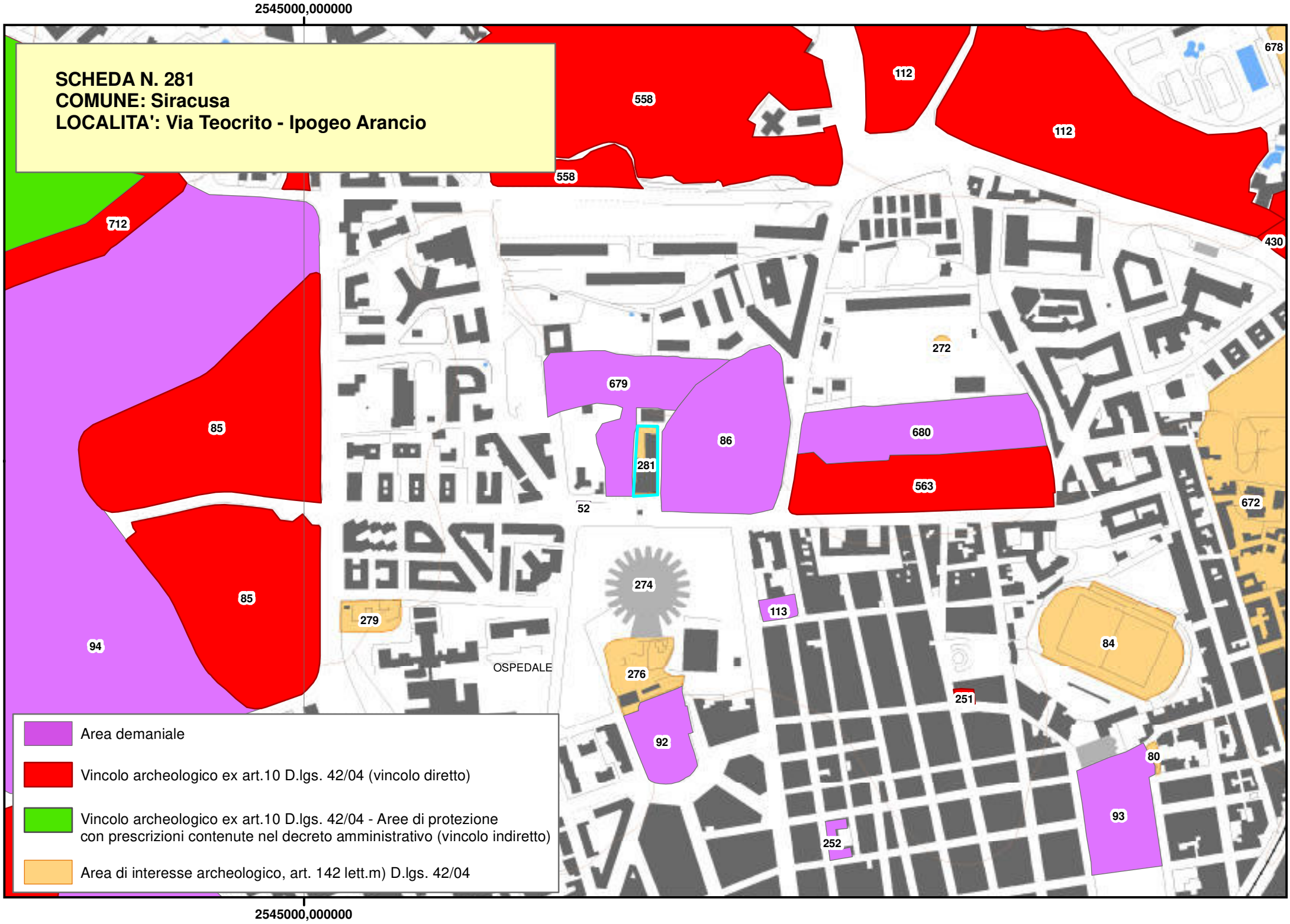
2545000,000000
SCHEDA N. 281
COMUNE: Siracusa
LOCALITA': Via Teocrito - Ipogeo Arancio
558
112
678
712
430
272
679
680
85
86
281
563
52
672
274
113
279
84
OSPEDALE
276
251
94
92
80
93
252
Area demaniale
Vincolo archeologico ex art.10 D.lgs. 42/04 (vincolo diretto)
Vincolo archeologico ex art.10 D.lgs. 42/04 - Aree di protezione con prescrizioni contenute nel decreto amministrativo (vincolo indiretto)
Area di interesse archeologico, art. 142 lett.m) D.lgs. 42/04
2545000,000000

Beni Archeologici

Regione Siciliana

Area Soprintendenza Beni Culturali Ambientali
Servizio I
SIRACUSA

Assessorato dei Beni Culturali e Ambientali
e della Pubblica Istruzione

N. scheda	283
Ente Schedatore	89 SBCA SR
Localizzazione	
Provincia	Siracusa
Comuni interessati	Siracusa
Località	La Torretta
Ambito/i	17
Unità di paesaggio	
Compilazione	
Data	13/01/2006
Nome compilatore	Soprintendenza di SR
Ruolo compilatore	
Denominazione	
Monumento sepolcrale; A5. 8	
Periodo	
Età Ellenistica	
Descrizione del bene	
Resto di una massiccia costruzione circolare (m 24, 35 di diametro con spessore murario di m 3,65). Le fondazioni del monumento furono preparate scavando la roccia per la sistemazione dell'assisa inferiore,mentre i blocchi per la costruzione dell'alzato furono prelevati dalle cave di Massoliveri e di Terrauzza. Del muro periferico, una metà è andata distrutta e ne rimane solo l'impronta sulla roccia, l'altra metà solo una parte presenta due assise di massi, ognuna con due filari concentrici a raggi, ed un filare periferico. Sono tutti blocchi relativi alle fondazioni e quindi irregolari all'esterno. La muratura esterna è più curata ed è fatta con blocchi robusti e grandi. In punto fu aperta una fossa rettangolare munita di risega, per i lastroni di copertura mancanti dal momento che la fossa era già stata violata. Misurava m 0,65x 2,45 x 077. Quel che rimaneva una grande quantità di ossa combuste, carboni, chiodi in bronzo, pezzi di intonaco di creta impastata con paglia trita, attestava che era una fossa sepolcrale, intonacata all'interno, dove erano stati raccolti e arsi molti cadaveri. Si tratta dunque di un tumulo di terra circondato da una robusta crepidine e contenente le spoglie dei soldati morti nelle guerre contro gli Ateniesi e i Cartaginesi. Le ossa cremate dovevano trovarsi anche nello strato inferiore del tumulo.	
Decreto istitutivo	
D.M.//1953/04/21	
Verbali	
Caratteristiche	
Tipo di vincolo	L.1089/1939
Ente gestore / Proprietà	Demanio della Regione Siciliana, ramo Beni Culturali
Contesto ambientale	
Osservazioni	
Pubblicazioni in GURS	
Albo Pretorio	

Documenti acquisiti	
Riferimenti topografici	
IGM f. 274 III N.E.	
Coordinate geografiche	
Coord. piana est	2546635,11928504
Coord. piana nord	4098703,49360732
Superficie	
313,952614191122	
Notizie storiche relative al bene	
Il monumento circolare si trova nell'estremità nord- ovest del Plemmirio, nel luogo detto "Mondjo" e fu interpretato come una struttura a carattere militare dal Cluver, dal Bonanni e dal Mirabella. Era servito anche di recente come cava per il reperimento di materiale per la costruzione di case, comunica l'Orsi che nel 1897 inizia gli scavi su quel che del monumento era rimasto.	
Fonti bibliografiche	
P. Orsi, N. Scavi, 1899, pp. 36 ssg.	
Fonti iconografiche	
Fonti archivistiche	

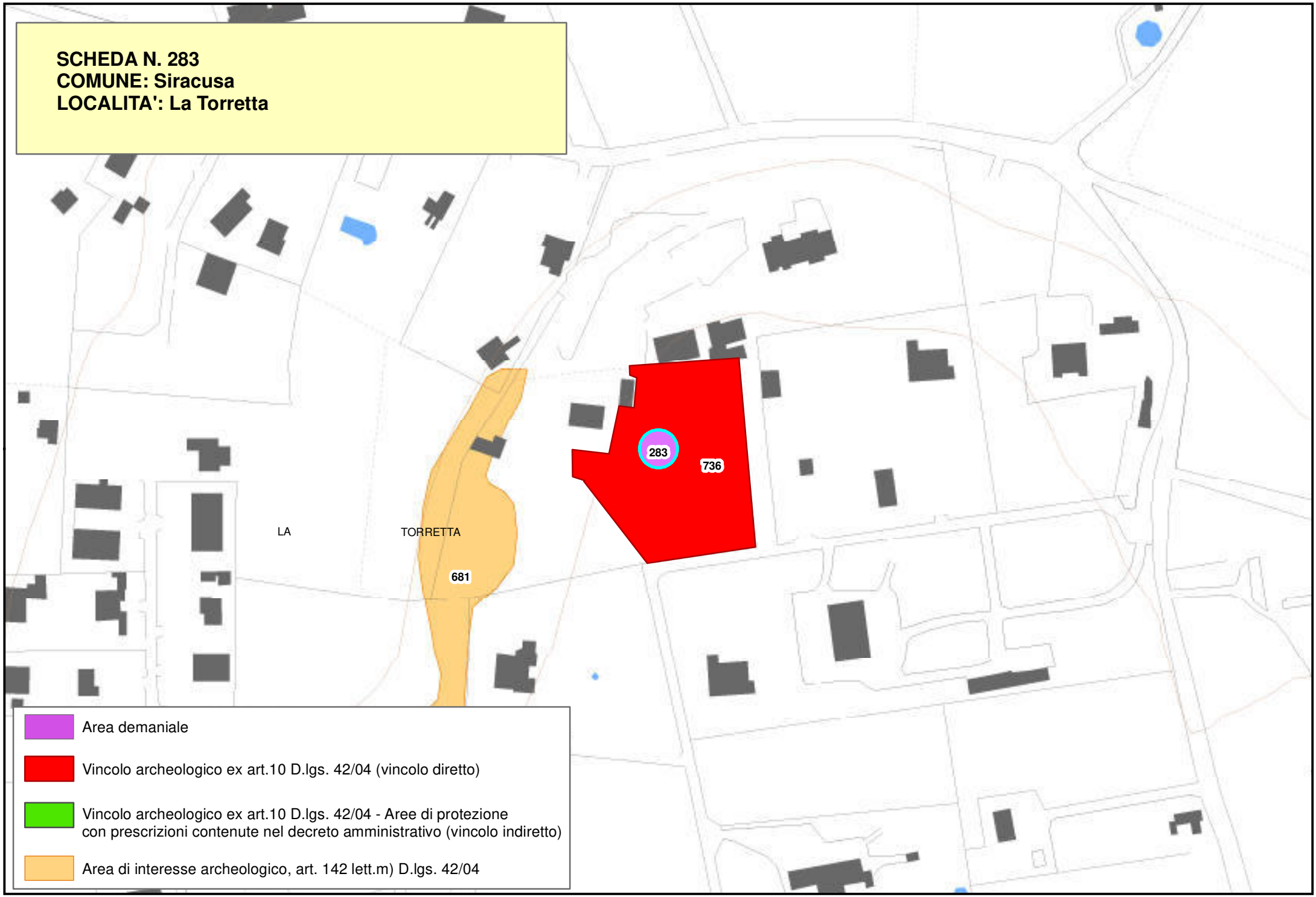
SCHEDA N. 283
COMUNE: Siracusa
LOCALITA': La Torretta
283
736
LA
TORRETTA
681
Area demaniale
Vincolo archeologico ex art.10 D.lgs. 42/04 (vincolo diretto)
Vincolo archeologico ex art.10 D.lgs. 42/04 - Aree di protezione con prescrizioni contenute nel decreto amministrativo (vincolo indiretto)
Area di interesse archeologico, art. 142 lett.m) D.lgs. 42/04

Piano Paesistico della Provincia di Siracusa

Regione Siciliana

Beni Archeologici

Area Soprintendenza Beni Culturali Ambientali
Servizio I
SIRACUSA

Assessorato dei Beni Culturali e Ambientali
e della Pubblica Istruzione

N. scheda	284
Ente Schedatore	89 SBCA SR
Localizzazione	
Provincia	Siracusa
Comuni interessati	Siracusa
Località	Cozzo Villa
Ambito/i	17
Unità di paesaggio	
Compilazione	
Data	13/01/2006
Nome compilatore	Soprintendenza di SR
Ruolo compilatore	
Denominazione	
Insediamenti; A	
Periodo	
Descrizione del bene	
Traccie di carraie	
Decreto istitutivo	
Verbali	
Caratteristiche	
Tipo di vincolo	
Ente gestore / Proprietà	
Contesto ambientale	

Osservazioni	
Pubblicazioni in GURS	
Albo Pretorio	
Documenti acquisiti	
Riferimenti topografici	
IGM f. 274 II S.O.	
Coordinate geografiche	
Coord. piana est	2543022,69859074
Coord. piana nord	4096559,01874638
Superficie	
313,952385690269	
Notizie storiche relative al bene	
Solchi di carri sui banchi di roccia calcarea affiorante dentro un mandorleto.	
Fonti bibliografiche	
Fonti iconografiche	
Fonti archivistiche	

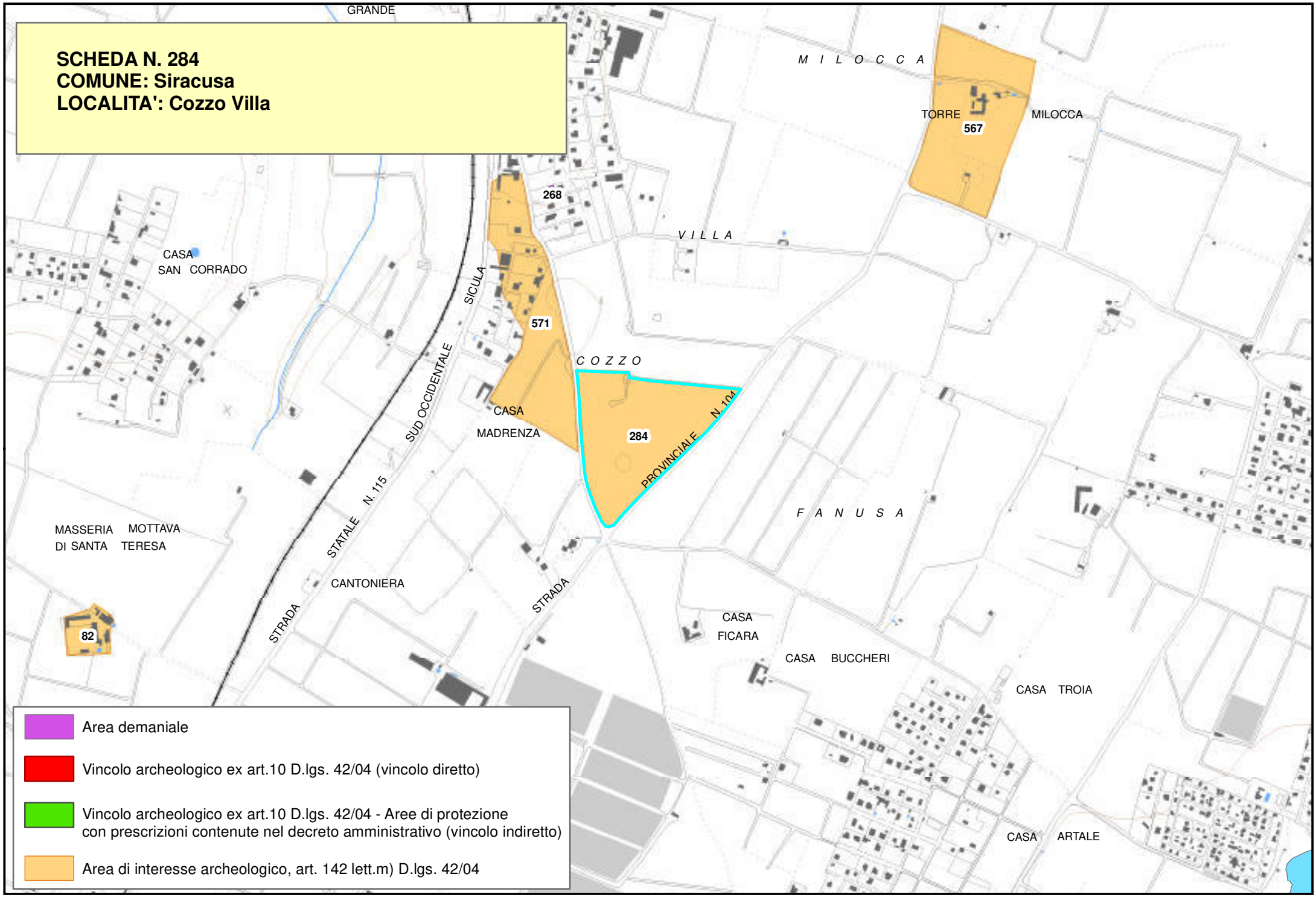
SCHEDA N. 284
COMUNE: Siracusa
LOCALITA': Cozzo Villa
GRANDE
M I L O C C A
TORRE
MILOCCA
567
268
V I L L A
CASA
SAN CORRADO
SICULA
SUD OCCIDENTALE
571
C O Z Z O
CASA
MADRENZA
284
PROVINCIALE
N. 104
F A N U S A
MASSERIA MOTTAVA
DI SANTA TERESA
STATALE N. 115
CANTONIERA
STRADA
STRADA
82
CASA
FICARA
CASA BUCCHERI
CASA TROIA
CASA ARTALE
Area demaniale
Vincolo archeologico ex art.10 D.lgs. 42/04 (vincolo diretto)
Vincolo archeologico ex art.10 D.lgs. 42/04 - Aree di protezione
con prescrizioni contenute nel decreto amministrativo (vincolo indiretto)
Area di interesse archeologico, art. 142 lett.m) D.lgs. 42/04

Piano Paesistico della Provincia di Siracusa

Regione Siciliana

Beni Archeologici

Area Soprintendenza Beni Culturali Ambientali
Servizio I
SIRACUSA

Assessorato dei Beni Culturali e Ambientali
e della Pubblica Istruzione

N. scheda	286
Ente Schedatore	89 SBCA SR
Localizzazione	
Provincia	Siracusa
Comuni interessati	Siracusa
Località	Fontane Bianche - Punta del Corvo
Ambito/i	17
Unità di paesaggio	
Compilazione	
Data	17/01/2006
Nome compilatore	Soprintendenza di SR
Ruolo compilatore	
Denominazione	
Grotte; A2.1	
Periodo	
Preistoria	
Descrizione del bene	
Grotte marine e resti di grotte scomparse dove si rinvennero fauna preistorica (framm. ossei di ippopotamo) e industria litica del paleolitico.	
Decreto istitutivo	
Verbali	
Caratteristiche	
Tipo di vincolo	

Ente gestore / Proprietà	
Contesto ambientale	
Osservazioni	
Pubblicazioni in GURS	
Albo Pretorio	
Documenti acquisiti	
Riferimenti topografici	
IGM f. 277 I N.O.	
Coordinate geografiche	
Coord. piana est	2541528,90889888
Coord. piana nord	4091703,08742109
Superficie	
313,952587665046	
Notizie storiche relative al bene	
Fonti bibliografiche	
Fonti iconografiche	
Fonti archivistiche	

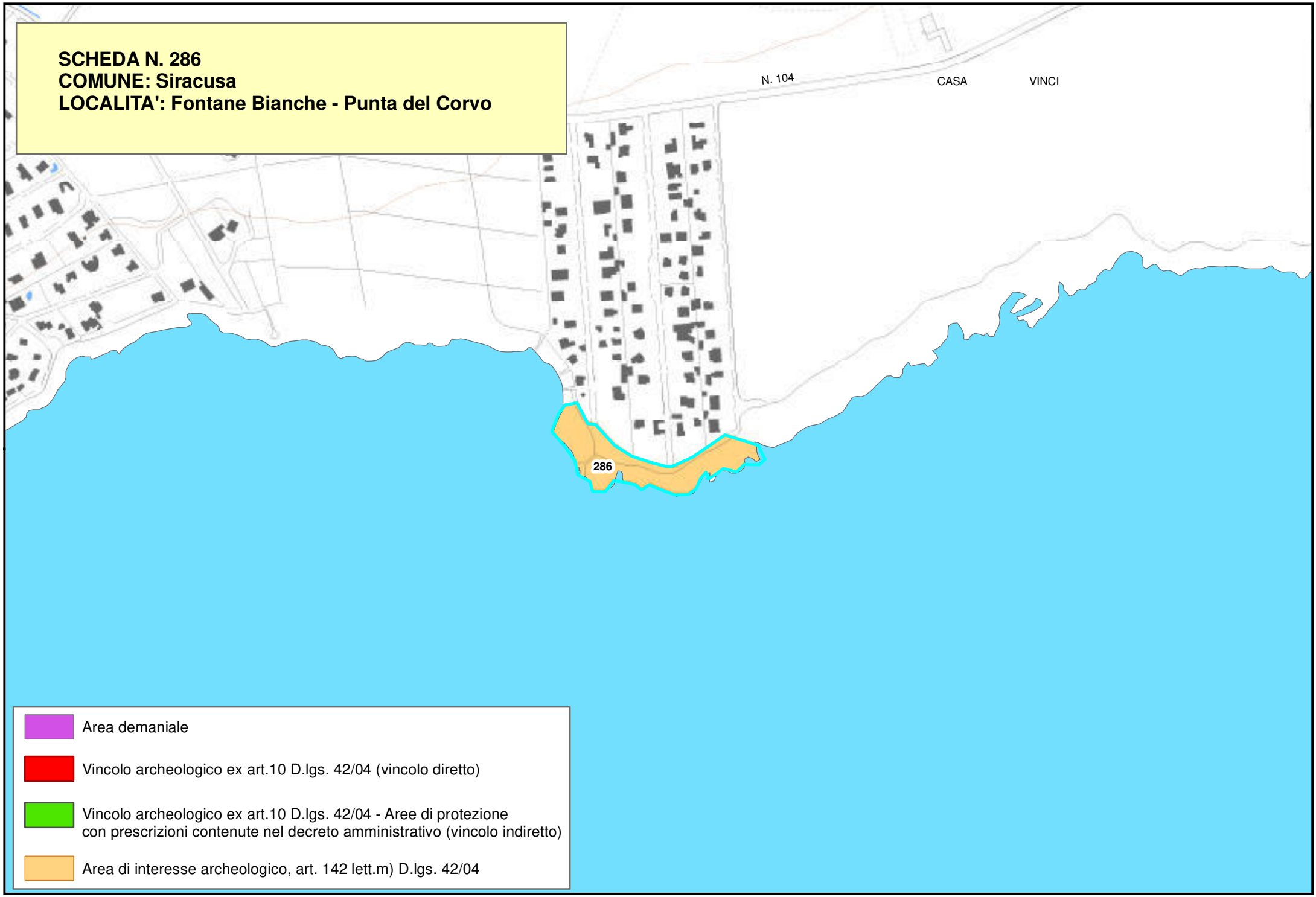
SCHEDA N. 286
COMUNE: Siracusa
LOCALITA': Fontane Bianche - Punta del Corvo
N. 104
CASA
VINCI
286
Area demaniale
Vincolo archeologico ex art.10 D.lgs. 42/04 (vincolo diretto)
Vincolo archeologico ex art.10 D.lgs. 42/04 - Aree di protezione con prescrizioni contenute nel decreto amministrativo (vincolo indiretto)
Area di interesse archeologico, art. 142 lett.m) D.lgs. 42/04

Piano Paesistico della Provincia di Siracusa

Regione Siciliana

Beni Archeologici

Area Soprintendenza Beni Culturali Ambientali
Servizio I
SIRACUSA

Assessorato dei Beni Culturali e Ambientali
e della Pubblica Istruzione

N. scheda	287
Ente Schedatore	89 SBCA SR
Localizzazione	
Provincia	Siracusa
Comuni interessati	Siracusa
Località	Fontane Bianche
Ambito/i	17
Unità di paesaggio	
Compilazione	
Data	17/01/2006
Nome compilatore	Soprintendenza di SR
Ruolo compilatore	
Denominazione	
Necropoli; A2.2	
Periodo	
Descrizione del bene	
Necropoli preistorica e classica, contrada tonnara.	
Decreto istitutivo	
Verbali	
Caratteristiche	
Tipo di vincolo	Di interesse archeologico, suscettibile di vincolo.
Ente gestore / Proprietà	Privata

Contesto ambientale	
Osservazioni	
Pubblicazioni in GURS	
Albo Pretorio	
Documenti acquisiti	
Riferimenti topografici	
IGM f. 277 I N.O.	
Coordinate geografiche	
Coord. piana est	2539163,66484426
Coord. piana nord	4090823,07749668
Superficie	
313,952459130853	
Notizie storiche relative al bene	
Necropoli con tombe a camera e a fossa.	
Fonti bibliografiche	
Fonti iconografiche	
Fonti archivistiche	

SCHEDA N. 287
COMUNE: Siracusa
LOCALITA': Fontane Bianche

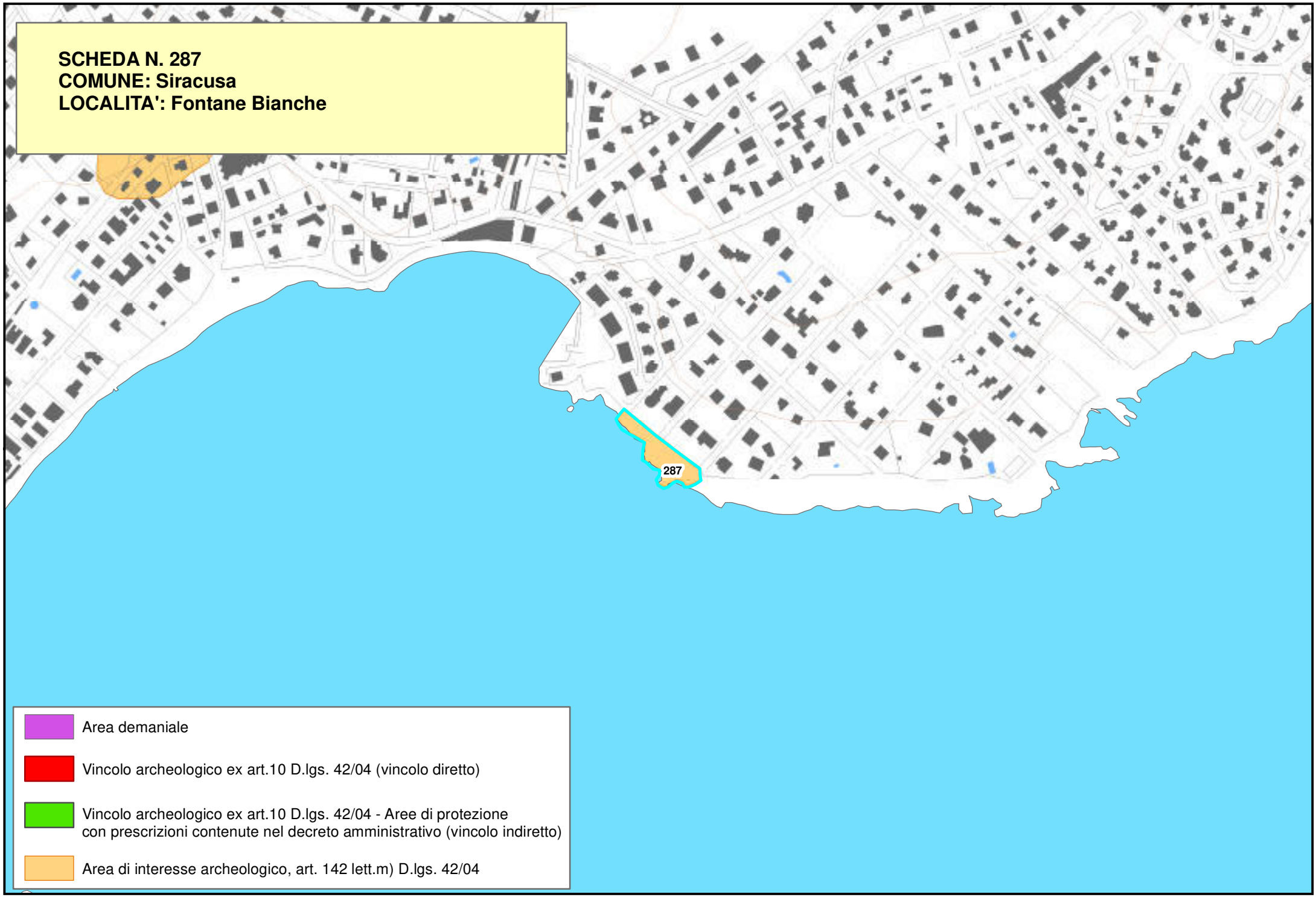

Piano Paesistico della Provincia di Siracusa

Regione Siciliana

Beni Archeologici

Area Soprintendenza Beni Culturali Ambientali
Servizio I
SIRACUSA

Assessorato dei Beni Culturali e Ambientali
e della Pubblica Istruzione

N. scheda	289
Ente Schedatore	89 SBCA SR
Localizzazione	
Provincia	Siracusa
Comuni interessati	Siracusa
Località	Mazzarrona
Ambito/i	17
Unità di paesaggio	
Compilazione	
Data	17/01/2006
Nome compilatore	Soprintendenza di SR
Ruolo compilatore	
Denominazione	
Insediamenti; A2	
Periodo	
Descrizione del bene	
Tracce di abitato.	
Decreto istitutivo	
Verbali	
Caratteristiche	
Tipo di vincolo	
Ente gestore / Proprietà	
Contesto ambientale	

Osservazioni	
Pubblicazioni in GURS	
Albo Pretorio	
Documenti acquisiti	
Riferimenti topografici	
IGM f. 274 II N.O.	
Coordinate geografiche	
Coord. piana est	2546305,31842912
Coord. piana nord	4105100,32653926
Superficie	
313,952576433153	
Notizie storiche relative al bene	
Piantando un vigneto sul margine della ferrovia si scoprono cisterne, pozzi quadrati, avanzi di casette con battuti, tegole, giare in frammenti.	
Fonti bibliografiche	
Fonti iconografiche	
Fonti archivistiche	

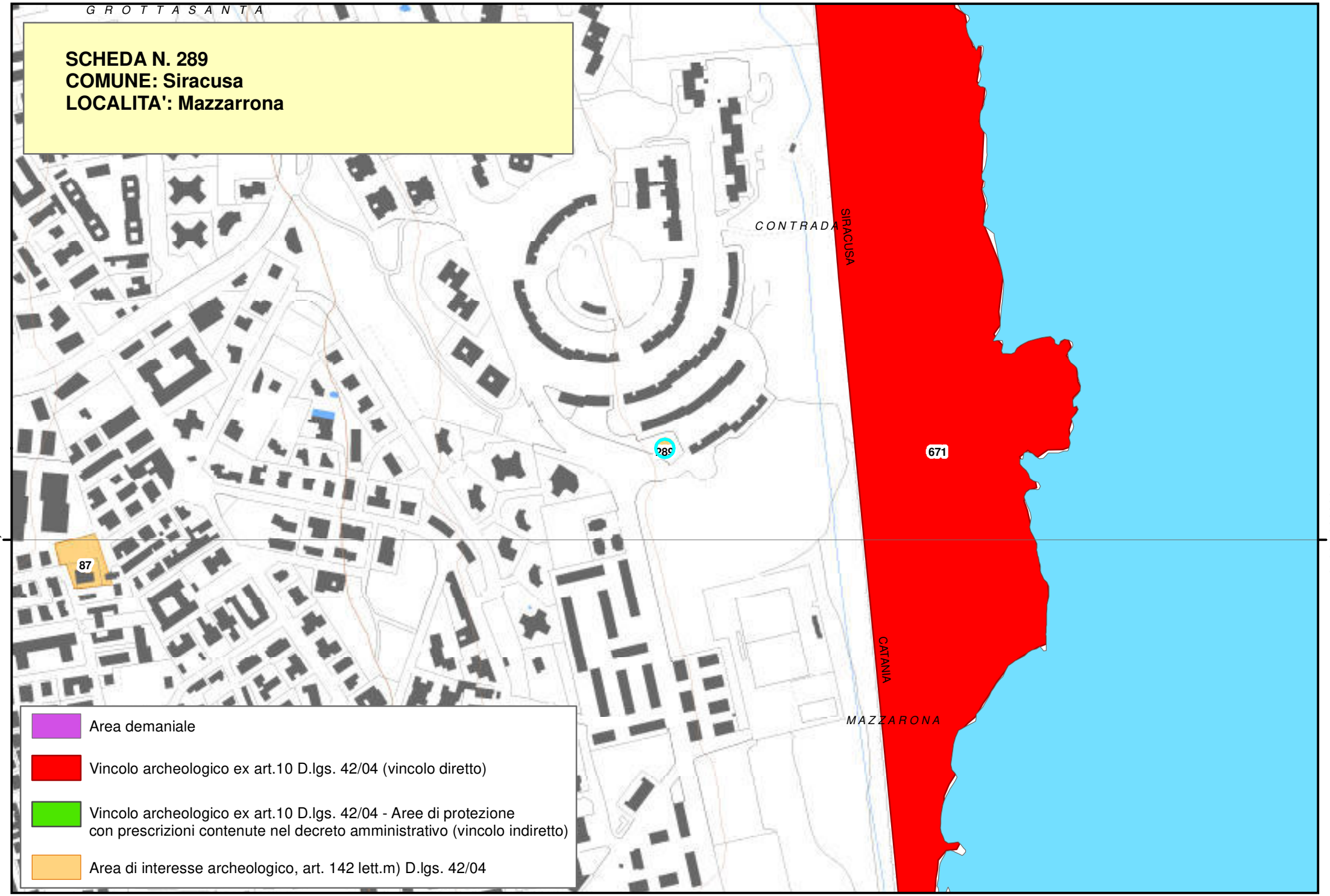
GROTTASANTA
SCHEDA N. 289
COMUNE: Siracusa
LOCALITA': Mazzarrona
CONTRADA
SIRACUSA
671
289
87
CATANIA
MAZZARONA
4105000,000000
4105000,000000
Area demaniale
Vincolo archeologico ex art.10 D.lgs. 42/04 (vincolo diretto)
Vincolo archeologico ex art.10 D.lgs. 42/04 - Aree di protezione
con prescrizioni contenute nel decreto amministrativo (vincolo indiretto)
Area di interesse archeologico, art. 142 lett.m) D.lgs. 42/04

Piano Paesistico della Provincia di Siracusa

Regione Siciliana

Beni Archeologici

Area Soprintendenza Beni Culturali Ambientali
Servizio I
SIRACUSA

Assessorato dei Beni Culturali e Ambientali
e della Pubblica Istruzione

N. scheda	290
Ente Schedatore	89 SBCA SR
Localizzazione	
Provincia	Siracusa
Comuni interessati	Siracusa
Località	Grotta Giovanna
Ambito/i	17
Unità di paesaggio	
Compilazione	
Data	17/01/2006
Nome compilatore	Soprintendenza di SR
Ruolo compilatore	
Denominazione	
Insediamenti (grotte); A2.1	
Periodo	
Descrizione del bene	
Grotta di sedimenti preistorici del paleolitico superiore con arte rupestre.	
Decreto istitutivo	
Verbali	
Caratteristiche	
Tipo di vincolo	
Ente gestore / Proprietà	Privata

Contesto ambientale	
Osservazioni	
Pubblicazioni in GURS	
Albo Pretorio	
Documenti acquisiti	
Riferimenti topografici	
IGM f. 274 III S.E.	
Coordinate geografiche	
Coord. piana est	2536885,62999011
Coord. piana nord	4094304,34937551
Superficie	
313,952620473907	
Notizie storiche relative al bene	
Fonti bibliografiche	
Bernabò Brea. BPI, 1965, p. 73.	
Fonti iconografiche	
Fonti archivistiche	

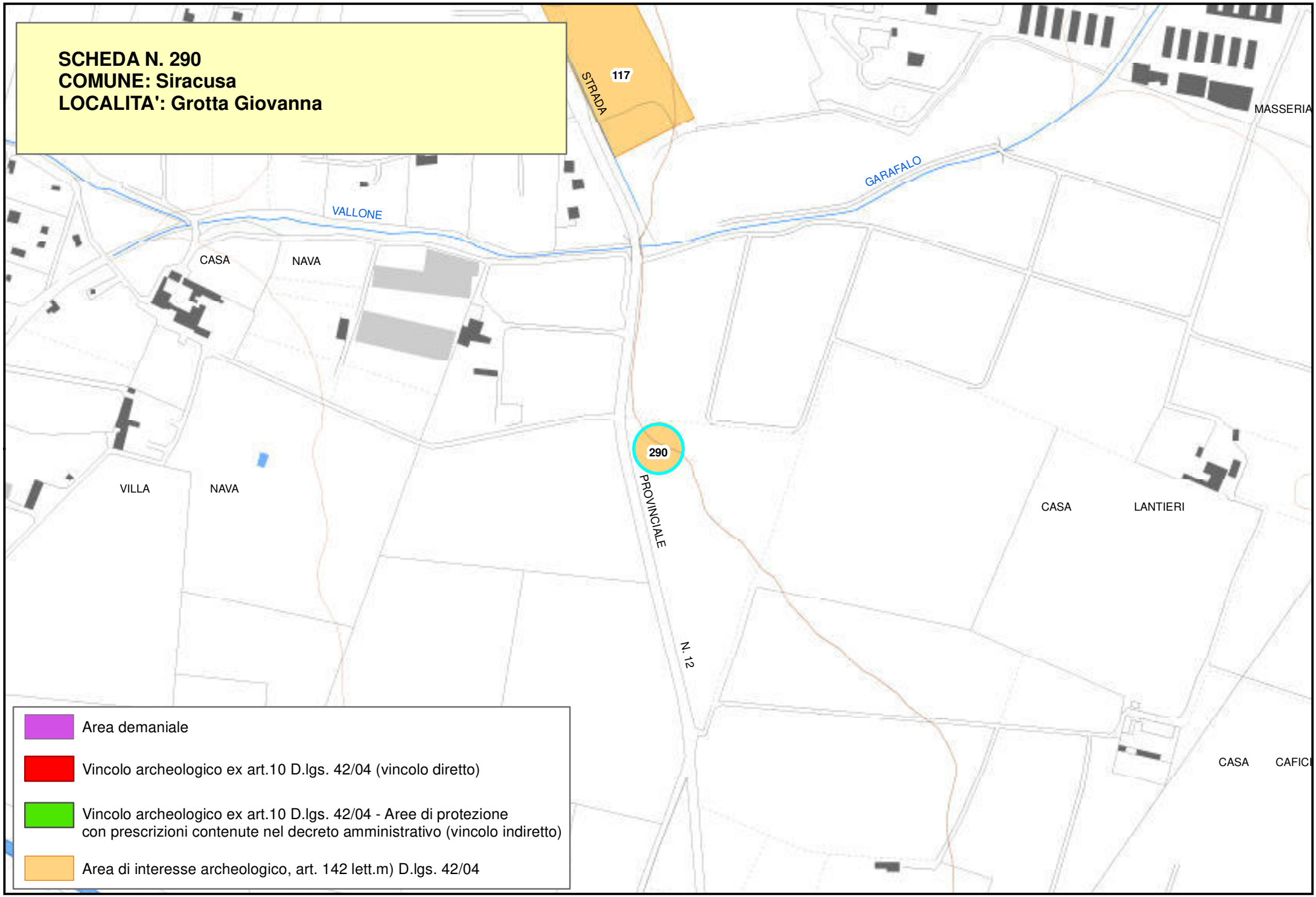
SCHEDA N. 290
COMUNE: Siracusa
LOCALITA': Grotta Giovanna
117
STRADA
MASSERIA
GARAFALO
VALLONE
CASA
NAVA
290
VILLA
NAVA
PROVINCIALE
N. 12
CASA
LANTIERI
CASA
CAFICI
Area demaniale
Vincolo archeologico ex art.10 D.lgs. 42/04 (vincolo diretto)
Vincolo archeologico ex art.10 D.lgs. 42/04 - Aree di protezione
con prescrizioni contenute nel decreto amministrativo (vincolo indiretto)
Area di interesse archeologico, art. 142 lett.m) D.lgs. 42/04

Piano Paesistico della Provincia di Siracusa

Beni Archeologici

Area Soprintendenza Beni Culturali Ambientali
Servizio I
SIRACUSA

Regione Siciliana

Assessorato dei Beni Culturali e Ambientali
e della Pubblica Istruzione

N. scheda	291
Ente Schedatore	89 SBCA SR
Localizzazione	
Provincia	Siracusa
Comuni interessati	Siracusa
Località	Contrada Perciata – Grotta Monello
Ambito/i	17
Unità di paesaggio	
Compilazione	
Data	17/01/2006
Nome compilatore	Soprintendenza di SR
Ruolo compilatore	
Denominazione	
A2. 1; Grotta Monello	
Periodo	
Descrizione del bene	
Grotta carsica	
Decreto istitutivo	
D.M.//1952/06/20	
Verbali	
Caratteristiche	
Tipo di vincolo	L.1089/1939
Ente gestore / Proprietà	Privata

Contesto ambientale	
Osservazioni	
Siracusa F. 134 p.lle 54, 56, 119, 143	
Pubblicazioni in GURS	
Albo Pretorio	
Documenti acquisiti	
Riferimenti topografici	
IGM f. 274 III S.E.	
Coordinate geografiche	
Coord. piana est	2534527,62585054
Coord. piana nord	4096889,55670963
Superficie	
313,95261419201	
Notizie storiche relative al bene	
Grotta naturale con depositi di materiali archeologici.	
Fonti bibliografiche	
Fonti iconografiche	
Fonti archivistiche	

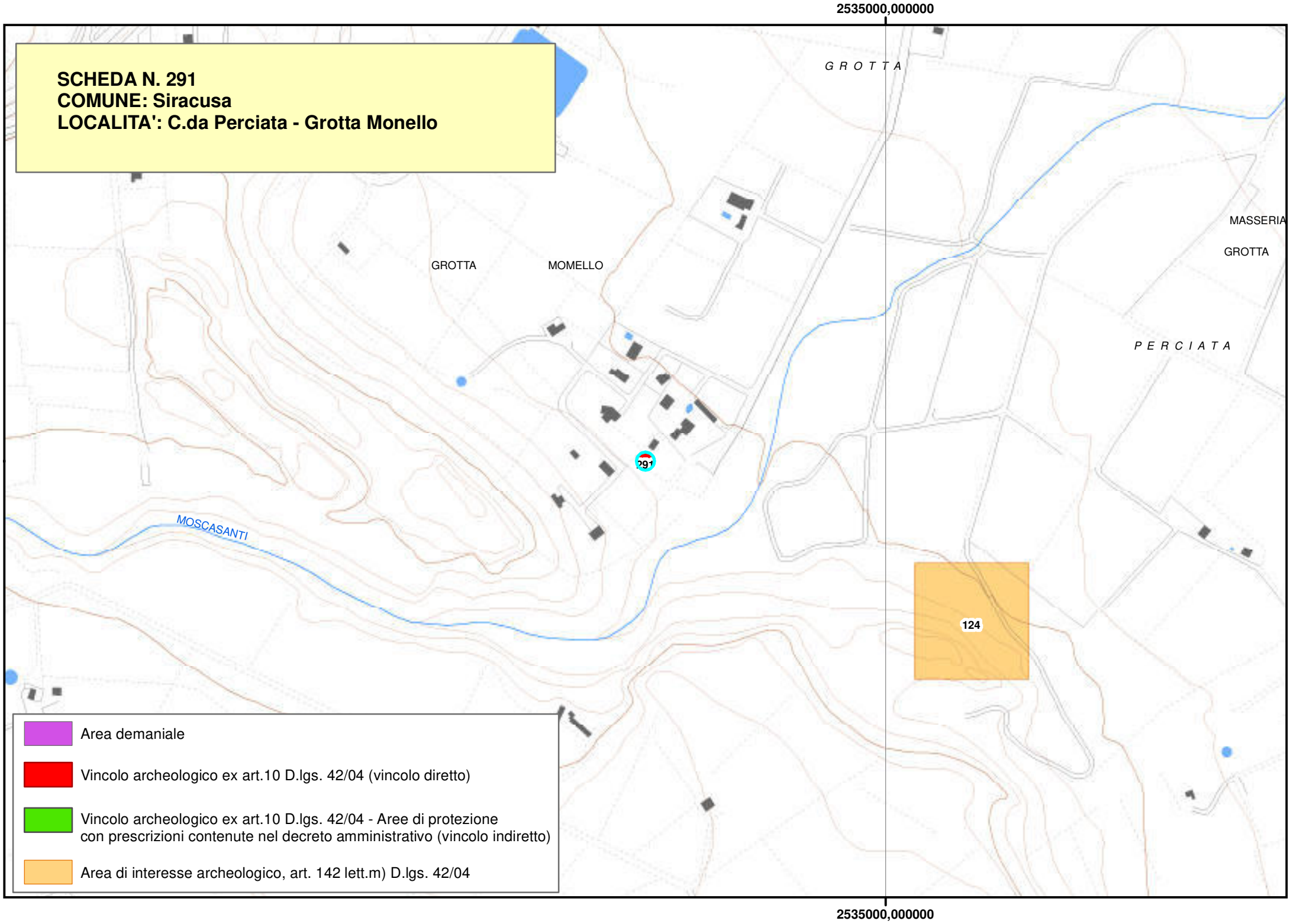
2535000,000000
SCHEDA N. 291
COMUNE: Siracusa
LOCALITA': C.da Perciata - Grotta Monello
GROTTA
MASSERIA
GROTTA
GROTTA
MOMELLO
PERCIATA
291
MOSCASANTI
124
Area demaniale
Vincolo archeologico ex art.10 D.lgs. 42/04 (vincolo diretto)
Vincolo archeologico ex art.10 D.lgs. 42/04 - Aree di protezione
con prescrizioni contenute nel decreto amministrativo (vincolo indiretto)
Area di interesse archeologico, art. 142 lett.m) D.lgs. 42/04
2535000,000000

Beni Archeologici

Regione Siciliana

Area Soprintendenza Beni Culturali Ambientali
Servizio I
SIRACUSA

Assessorato dei Beni Culturali e Ambientali
e della Pubblica Istruzione

N. scheda	292
Ente Schedatore	89 SBCA SR
Localizzazione	
Provincia	Siracusa
Comuni interessati	Siracusa
Località	Cugno Puntaruolo
Ambito/i	17
Unità di paesaggio	
Compilazione	
Data	17/01/2006
Nome compilatore	Soprintendenza di SR
Ruolo compilatore	
Denominazione	
Insediamenti (grotte); A2.1	
Periodo	
Descrizione del bene	
Grotta naturale contenente frammenti della cultura del Conzo di Serraferlicchio e di età classica.	
Decreto istitutivo	
Verbali	
Caratteristiche	
Tipo di vincolo	Di interesse archeologico, suscettibile di vincolo.

Ente gestore / Proprietà	Privata
Contesto ambientale	
Osservazioni	
Esplorata ma non scavata	
Pubblicazioni in GURS	
Albo Pretorio	
Documenti acquisiti	
Riferimenti topografici	
IGM f. 274 III S.E.	
Coordinate geografiche	
Coord. piana est	2530926,59160991
Coord. piana nord	4098265,00330466
Superficie	
313,953025305183	
Notizie storiche relative al bene	
Fonti bibliografiche	
Fonti iconografiche	
Fonti archivistiche	

SCHEDA N. 292
COMUNE: Siracusa
LOCALITA': Cugno Puntaruolo

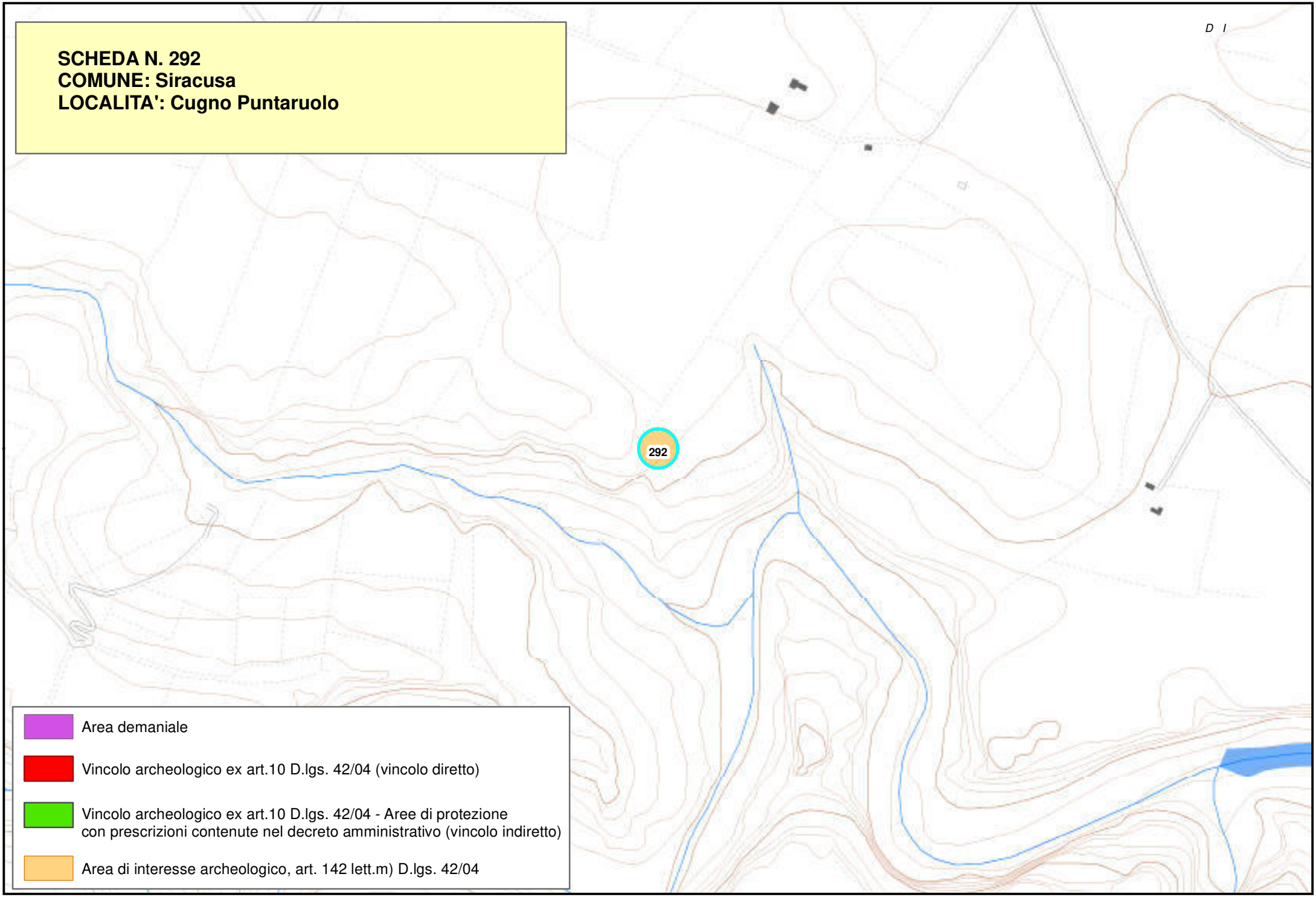

Piano Paesistico della Provincia di Siracusa

Regione Siciliana

Beni Archeologici

Area Soprintendenza Beni Culturali Ambientali
Servizio I
SIRACUSA

Assessorato dei Beni Culturali e Ambientali
e della Pubblica Istruzione

N. scheda	293
Ente Schedatore	89 SBCA SR
Localizzazione	
Provincia	Siracusa
Comuni interessati	Ferla
Località	Campanino
Ambito/i	17
Unità di paesaggio	
Compilazione	
Data	23/01/2006
Nome compilatore	Soprintendenza di SR
Ruolo compilatore	
Denominazione	
A2.5	
Periodo	
Descrizione del bene	
Insediamento ellenistico romano.	
Decreto istitutivo	
Verbali	
Caratteristiche	
Tipo di vincolo	Di interesse archeologico, suscettibile di vincolo.
Ente gestore / Proprietà	

Contesto ambientale	
Osservazioni	
Tracce di mura affioranti, specialmente durante l'aratura, e cocciame sparso di età ellenistico romana.	
Pubblicazioni in GURS	
Albo Pretorio	
Documenti acquisiti	
Riferimenti topografici	
IGM f. 274 III NO	
Coordinate geografiche	
Coord. piana est	2516093,24312341
Coord. piana nord	4109252,60042949
Superficie	
313,95263736529	
Notizie storiche relative al bene	
Fonti bibliografiche	
Fonti iconografiche	
Fonti archivistiche	

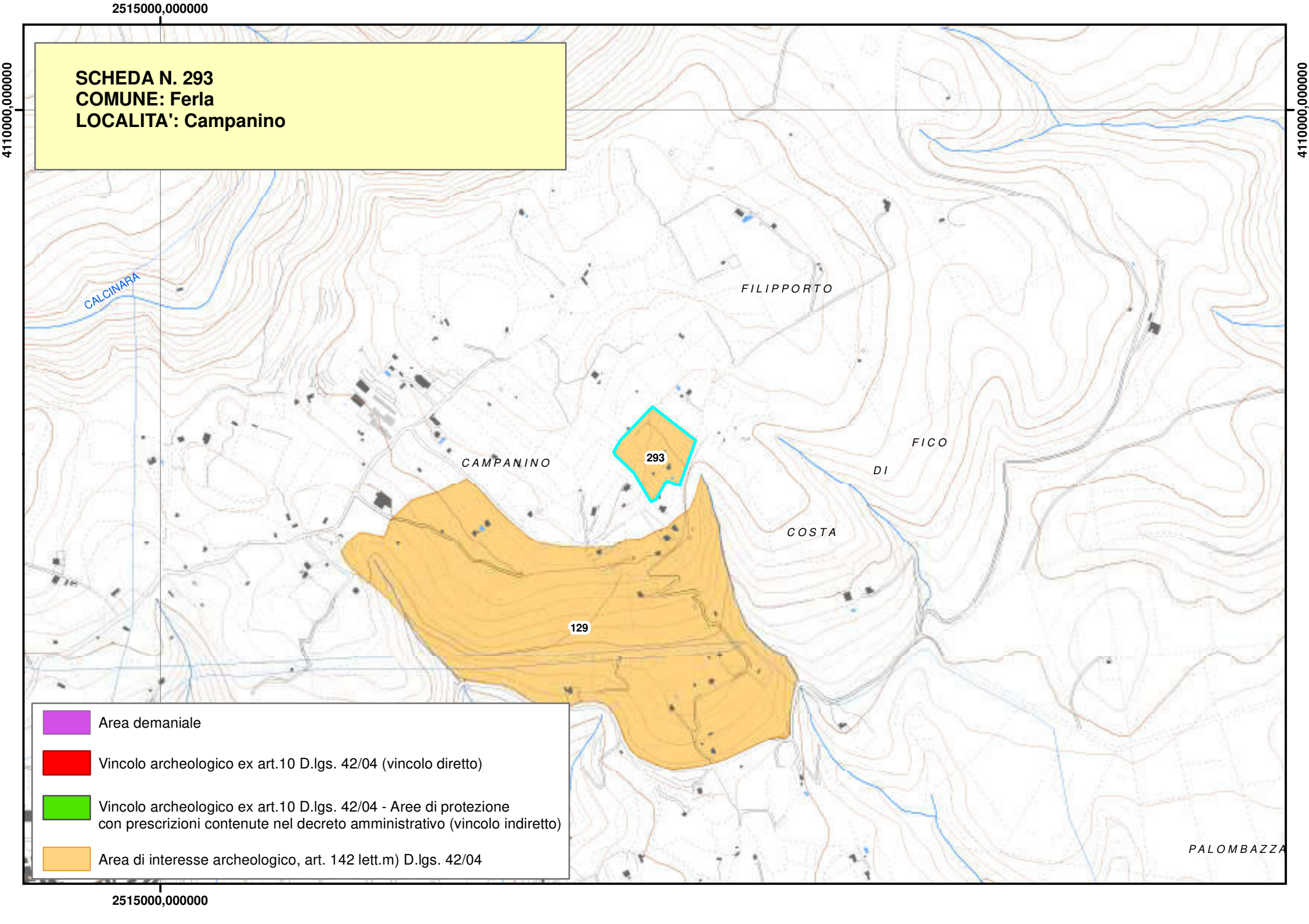
2515000,000000
4110000,000000
SCHEDA N. 293
COMUNE: Ferla
LOCALITA': Campanino
CALCINARA
FILIPPORTO
CAMPANINO
293
FICO
DI
COSTA
129
PALOMBAZZA
Area demaniale
Vincolo archeologico ex art.10 D.lgs. 42/04 (vincolo diretto)
Vincolo archeologico ex art.10 D.lgs. 42/04 - Aree di protezione con prescrizioni contenute nel decreto amministrativo (vincolo indiretto)
Area di interesse archeologico, art. 142 lett.m) D.lgs. 42/04

Piano Paesistico della Provincia di Siracusa

Regione Siciliana

Beni Archeologici

Area Soprintendenza Beni Culturali Ambientali
Servizio I
SIRACUSA

Assessorato dei Beni Culturali e Ambientali
e della Pubblica Istruzione

N. scheda	294
Ente Schedatore	89 SBCA SR
Localizzazione	
Provincia	Siracusa
Comuni interessati	Cassaro
Località	Ronco
Ambito/i	17
Unità di paesaggio	
Compilazione	
Data	23/01/2006
Nome compilatore	Soprintendenza di SR
Ruolo compilatore	
Denominazione	
Non specificato	
Periodo	
Descrizione del bene	
Grotta cultuale di S. Sofia.	
Decreto istitutivo	
Verbali	
Caratteristiche	
Tipo di vincolo	Di interesse archeologico, suscettibile di vincolo.
Ente gestore / Proprietà	

Contesto ambientale	
Osservazioni	
Della grotta cultuale si conserva solo la parte absidata di età bizantina.	
Pubblicazioni in GURS	
Albo Pretorio	
Documenti acquisiti	
Riferimenti topografici	
IGM f. 273 II NE	
Coordinate geografiche	
Coord. piana est	2514796,63272154
Coord. piana nord	4106779,64267987
Superficie	
313,952650702885	
Notizie storiche relative al bene	
Fonti bibliografiche	
Fonti iconografiche	
Fonti archivistiche	

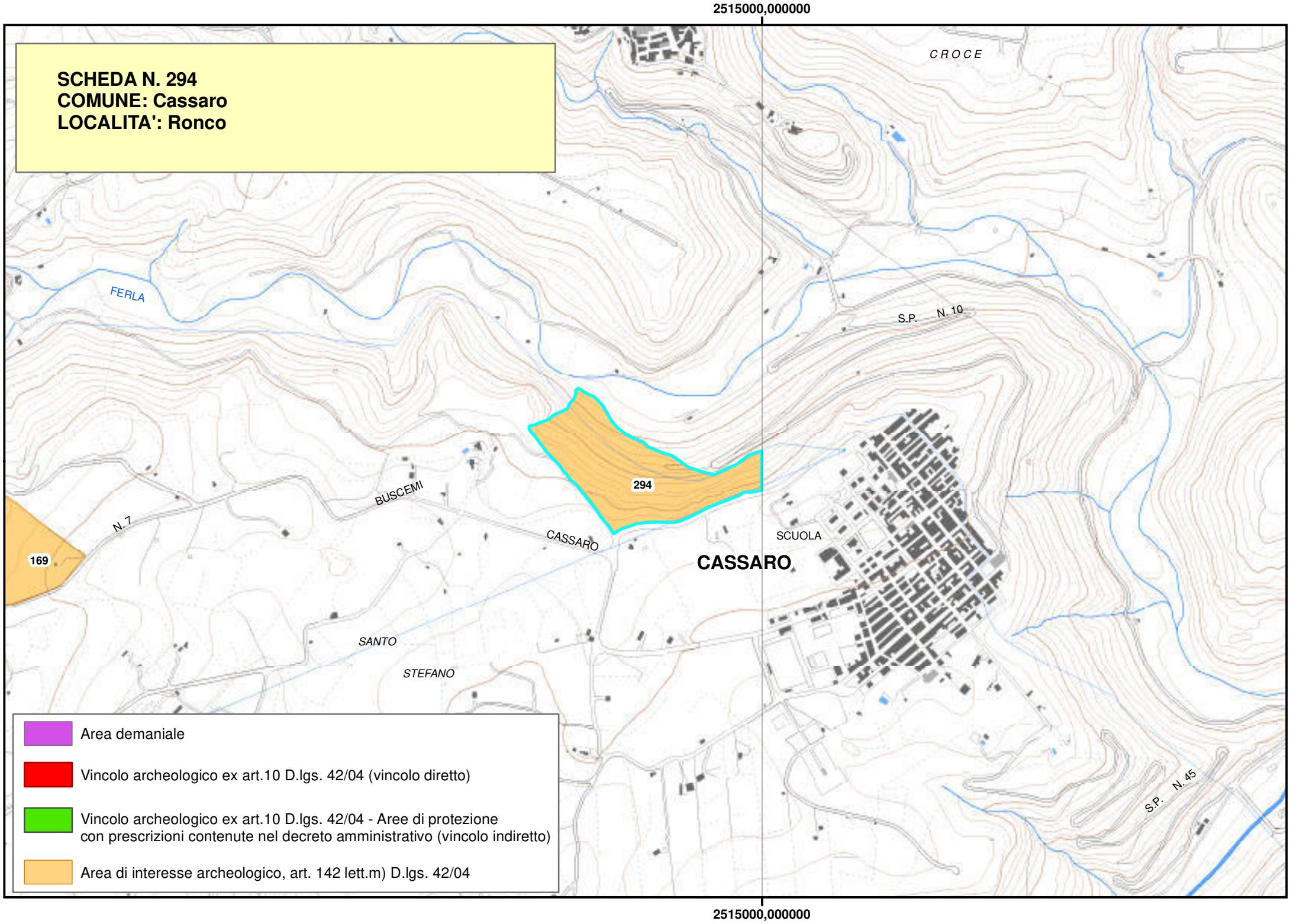
2515000,000000
SCHEDA N. 294
COMUNE: Cassaro
LOCALITA': Ronco
CROCE
FERLA
S.P. N. 10
294
BUSCEMI
N. 7
CASSARO
SCUOLA
CASSARO
169
SANTO
STEFANO
S.P. N. 45
Area demaniale
Vincolo archeologico ex art.10 D.lgs. 42/04 (vincolo diretto)
Vincolo archeologico ex art.10 D.lgs. 42/04 - Aree di protezione con prescrizioni contenute nel decreto amministrativo (vincolo indiretto)
Area di interesse archeologico, art. 142 lett.m) D.lgs. 42/04
2515000,000000

Piano Paesistico della Provincia di Siracusa

Regione Siciliana

Beni Archeologici

Area Soprintendenza Beni Culturali Ambientali
Servizio I
SIRACUSA

Assessorato dei Beni Culturali e Ambientali
e della Pubblica Istruzione

N. scheda	295
Ente Schedatore	89 SBCA SR
Localizzazione	
Provincia	Siracusa
Comuni interessati	Ferla
Località	Vallone Arancio
Ambito/i	17
Unità di paesaggio	
Compilazione	
Data	23/01/2006
Nome compilatore	Soprintendenza di SR
Ruolo compilatore	
Denominazione	
A1	
Periodo	
Descrizione del bene	
Necropoli preistorica e abitato rupestre bizantino.	
Decreto istitutivo	
Verbali	
Caratteristiche	
Tipo di vincolo	Di interesse archeologico, suscettibile di vincolo.
Ente gestore / Proprietà	

Contesto ambientale	
Osservazioni	
Gruppo di tombe preistoriche a grotticella artificiale e grottini bizantini.	
Pubblicazioni in GURS	
Albo Pretorio	
Documenti acquisiti	
Riferimenti topografici	
IGM f. 273 II NE	
Coordinate geografiche	
Coord. piana est	2513952,92028829
Coord. piana nord	4108442,54101515
Superficie	
313,952745613016	
Notizie storiche relative al bene	
Fonti bibliografiche	
Fonti iconografiche	
Fonti archivistiche	

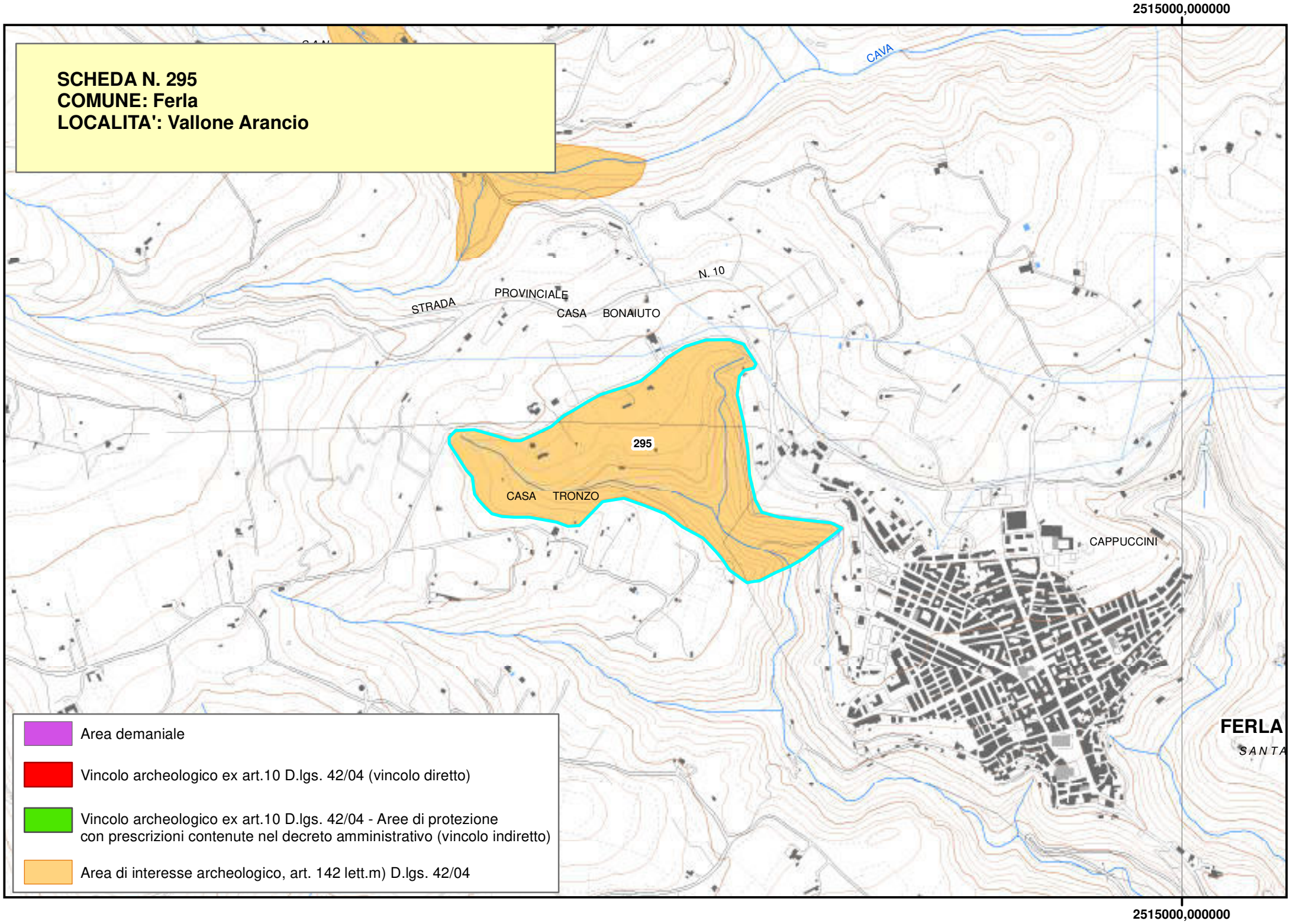
2515000,000000
SCHEDA N. 295
COMUNE: Ferla
LOCALITA': Vallone Arancio
CAVA
STRADA PROVINCIALE N. 10
CASA BONAIUTO
295
CASA TRONZO
CAPPUCCINI
FERLA
SANTA
Area demaniale
Vincolo archeologico ex art.10 D.lgs. 42/04 (vincolo diretto)
Vincolo archeologico ex art.10 D.lgs. 42/04 - Aree di protezione con prescrizioni contenute nel decreto amministrativo (vincolo indiretto)
Area di interesse archeologico, art. 142 lett.m) D.lgs. 42/04
2515000,000000

Piano Paesistico della Provincia di Siracusa

Beni Archeologici

Area Soprintendenza Beni Culturali Ambientali
Servizio I
SIRACUSA

Regione Siciliana

Assessorato dei Beni Culturali e Ambientali
e della Pubblica Istruzione

N. scheda	296
Ente Schedatore	89 SBCA SR
Localizzazione	
Provincia	Siracusa
Comuni interessati	Canicattini Bagni
Località	Canicattini Bagni
Ambito/i	17
Unità di paesaggio	
Compilazione	
Data	23/01/2006
Nome compilatore	Soprintendenza di SR
Ruolo compilatore	
Denominazione	
A2. 2 Area cimiteriale	
Periodo	
Età Tardo Antica	
Descrizione del bene	
Sulla scarpata del lato sud della S.P. Mare-Monti, loculo parzialmente incassato nella roccia e piccolo ipogeo con monogramma cristiano all'ingresso; all'interno loculi rovinati da rimaneggiamenti successivi.	
Decreto istitutivo	
Verbali	
Caratteristiche	

Tipo di vincolo	Di interesse archeologico, suscettibile di vincolo
Ente gestore / Proprietà	Privata
Contesto ambientale	
Osservazioni	
Pubblicazioni in GURS	
Albo Pretorio	
Documenti acquisiti	
Riferimenti topografici	
IGM f. 274 III S.O.	
Coordinate geografiche	
Coord. piana est	2525722,30000234
Coord. piana nord	4098061,96695104
Superficie	
313,952431541103	
Notizie storiche relative al bene	
Fonti bibliografiche	
Fonti iconografiche	

Fonti archivistiche

2525000,000000

SCHEDA N. 296
COMUNE: Canicattini Bagni
LOCALITA': Canicattini Bagni

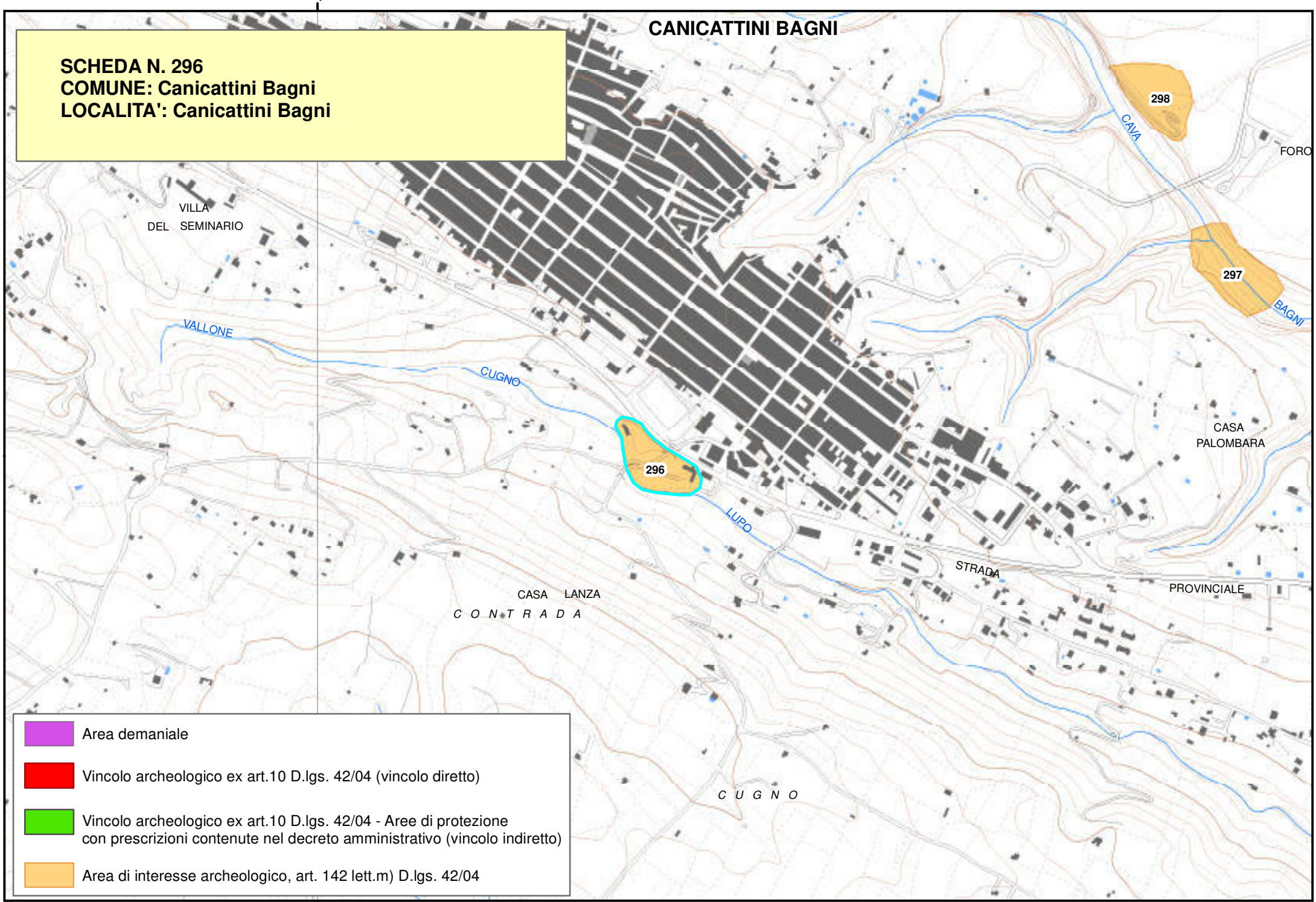

Area demaniale

Vincolo archeologico ex art.10 D.lgs. 42/04 (vincolo diretto)

Vincolo archeologico ex art.10 D.lgs. 42/04 - Aree di protezione con prescrizioni contenute nel decreto amministrativo (vincolo indiretto)

Area di interesse archeologico, art. 142 lett.m) D.lgs. 42/04

2525000,000000

Piano Paesistico della Provincia di Siracusa

Regione Siciliana

Beni Archeologici

Area Soprintendenza Beni Culturali Ambientali
Servizio I
SIRACUSA

Assessorato dei Beni Culturali e Ambientali
e della Pubblica Istruzione

N. scheda	297
Ente Schedatore	89 SBCA SR
Localizzazione	
Provincia	Siracusa
Comuni interessati	Canicattini Bagni
Località	Cava Bagni
Ambito/i	17
Unità di paesaggio	
Compilazione	
Data	23/01/2006
Nome compilatore	Soprintendenza di SR
Ruolo compilatore	
Denominazione	
A2. 2 Necropoli?	
Periodo	
Età del Bronzo	
Descrizione del bene	
Tomba a grotticella artificiale	
Decreto istitutivo	
Verbali	
Caratteristiche	
Tipo di vincolo	Di interesse archeologico, suscettibile di vincolo
Ente gestore / Proprietà	Privata

Contesto ambientale	
Osservazioni	
Pubblicazioni in GURS	
Albo Pretorio	
Documenti acquisiti	
Riferimenti topografici	
IGM f. 274 III S.E.	
Coordinate geografiche	
Coord. piana est	2526913,4796733
Coord. piana nord	4098748,55730257
Superficie	
313,952378523908	
Notizie storiche relative al bene	
Fonti bibliografiche	
Fonti iconografiche	
Fonti archivistiche	

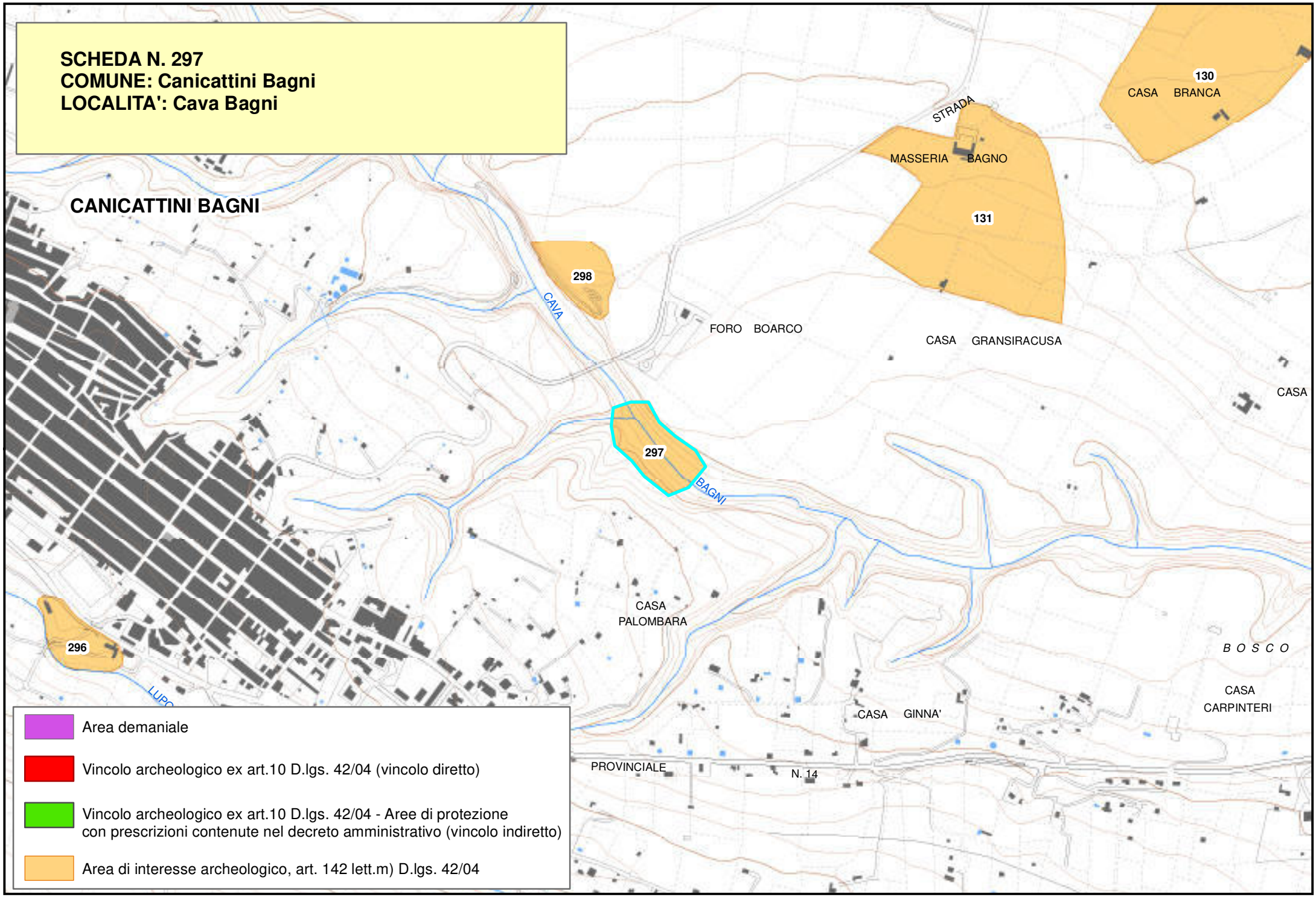
SCHEDA N. 297
COMUNE: Canicattini Bagni
LOCALITA': Cava Bagni
CANICATTINI BAGNI
130
CASA BRANCA
STRADA
MASSERIA BAGNO
131
298
CAVA
FORO BOARCO
CASA GRANSIRACUSA
CASA
297
BAGNI
CASA
PALOMBARA
296
B O S C O
CASA
CARPINTERI
CASA GINNA'
PROVINCIALE
N. 14
Area demaniale
Vincolo archeologico ex art.10 D.lgs. 42/04 (vincolo diretto)
Vincolo archeologico ex art.10 D.lgs. 42/04 - Aree di protezione
con prescrizioni contenute nel decreto amministrativo (vincolo indiretto)
Area di interesse archeologico, art. 142 lett.m) D.lgs. 42/04

Piano Paesistico della Provincia di Siracusa

Beni Archeologici

Area Soprintendenza Beni Culturali Ambientali
Servizio I
SIRACUSA

Regione Siciliana

Assessorato dei Beni Culturali e Ambientali
e della Pubblica Istruzione

N. scheda	298
Ente Schedatore	89 SBCA SR
Localizzazione	
Provincia	Siracusa
Comuni interessati	Canicattini Bagni
Località	Cava Bagni
Ambito/i	17
Unità di paesaggio	
Compilazione	
Data	23/01/2006
Nome compilatore	Soprintendenza di SR
Ruolo compilatore	
Denominazione	
A2. 6 Latomia	
Periodo	
Età Ellenistica	
Descrizione del bene	
Piccola latomia di superficie. La tecnica di lavorazione e i segni di cavatura sono del periodo ellenistico.	
Decreto istitutivo	
Verbali	
Caratteristiche	
Tipo di vincolo	Di interesse archeologico, suscettibile di vincolo

Ente gestore / Proprietà	
Contesto ambientale	
Osservazioni	
Pubblicazioni in GURS	
Albo Pretorio	
Documenti acquisiti	
Riferimenti topografici	
IGM f. 274 III S.E.	
Coordinate geografiche	
Coord. piana est	2526895,19513347
Coord. piana nord	4098809,88605177
Superficie	
313,952637365334	
Notizie storiche relative al bene	
Fonti bibliografiche	
Fonti iconografiche	
Fonti archivistiche	

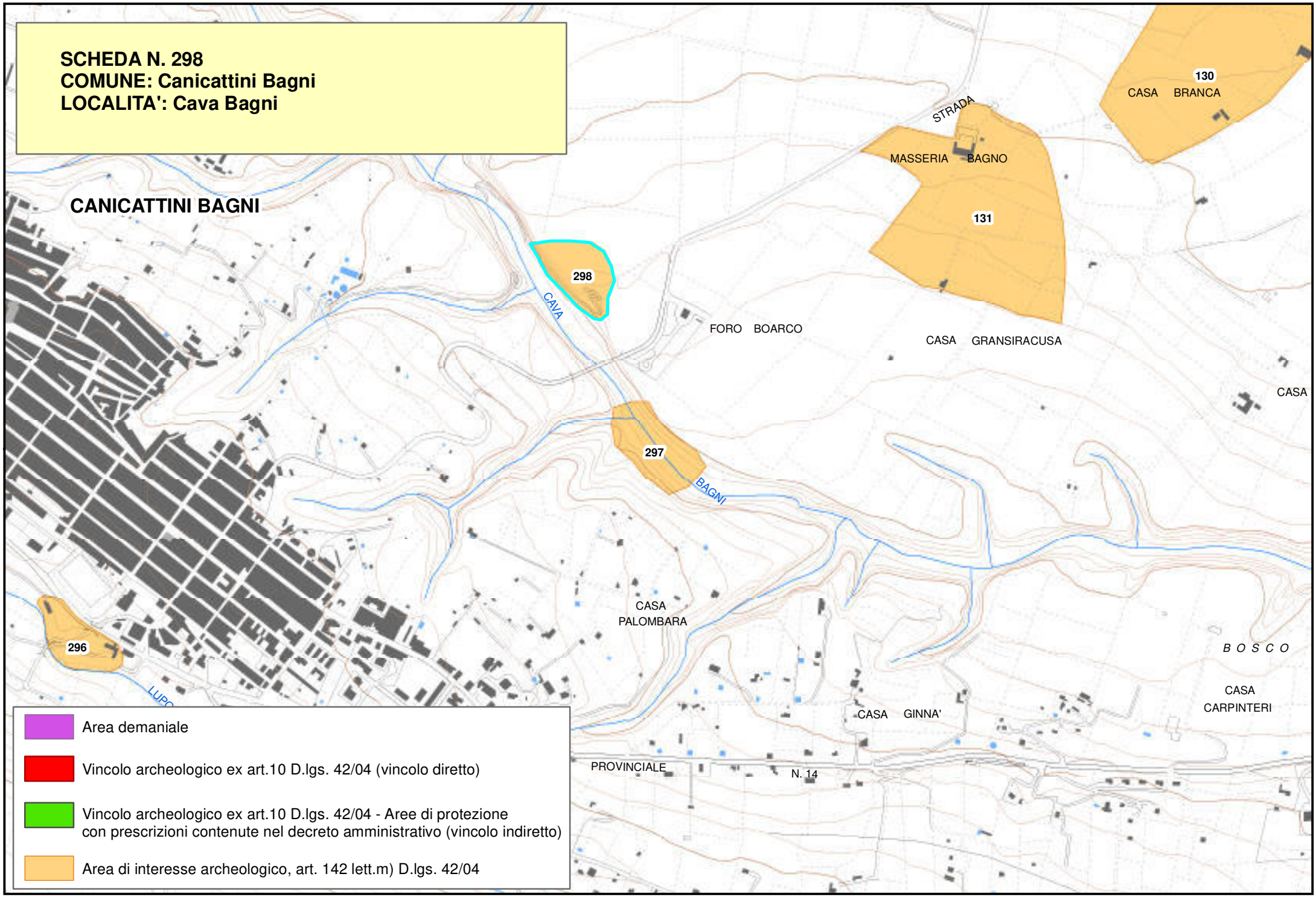
SCHEDA N. 298
COMUNE: Canicattini Bagni
LOCALITA': Cava Bagni
CANICATTINI BAGNI
298
297
296
130
131
CASA BRANCA
STRADA
MASSERIA BAGNO
CAVA
FORO BOARCO
CASA GRANSIRACUSA
CASA
BAGNI
CASA PALOMBARA
B O S C O
CASA CARPINTERI
CASA GINNA'
PROVINCIALE
N. 14
LUPO
Area demaniale
Vincolo archeologico ex art.10 D.lgs. 42/04 (vincolo diretto)
Vincolo archeologico ex art.10 D.lgs. 42/04 - Aree di protezione con prescrizioni contenute nel decreto amministrativo (vincolo indiretto)
Area di interesse archeologico, art. 142 lett.m) D.lgs. 42/04

Piano Paesistico della Provincia di Siracusa

Beni Archeologici

Area Soprintendenza Beni Culturali Ambientali
Servizio I
SIRACUSA

Regione Siciliana

Assessorato dei Beni Culturali e Ambientali
e della Pubblica Istruzione

N. scheda	299
Ente Schedatore	89 SBCA SR
Localizzazione	
Provincia	Siracusa
Comuni interessati	Avola
Località	Giordano
Ambito/i	17
Unità di paesaggio	
Compilazione	
Data	23/01/2006
Nome compilatore	Soprintendenza di SR
Ruolo compilatore	
Denominazione	
A2. 5 Insediamento	
Periodo	
Antica età del Bronzo	
Descrizione del bene	
Insediamento preistorico riutilizzato in periodo bizantino. Resti di strutture architettoniche.	
Decreto istitutivo	
Verbali	
Caratteristiche	
Tipo di vincolo	Di interesse archeologico, suscettibile di vincolo.
Ente gestore / Proprietà	Privata

Contesto ambientale	
Osservazioni	
Da questa zona provengono i materiali conservati presso il Museo Civico di Avola comprendenti reperti preistorici, protostorici e bizantini.	
Pubblicazioni in GURS	
Albo Pretorio	
Documenti acquisiti	
Riferimenti topografici	
IGM f. 277 IV N.E.	
Coordinate geografiche	
Coord. piana est	2527208,10984891
Coord. piana nord	4090038,89724725
Superficie	
313,95277309062	
Notizie storiche relative al bene	
Fonti bibliografiche	
Fonti iconografiche	
Fonti archivistiche	

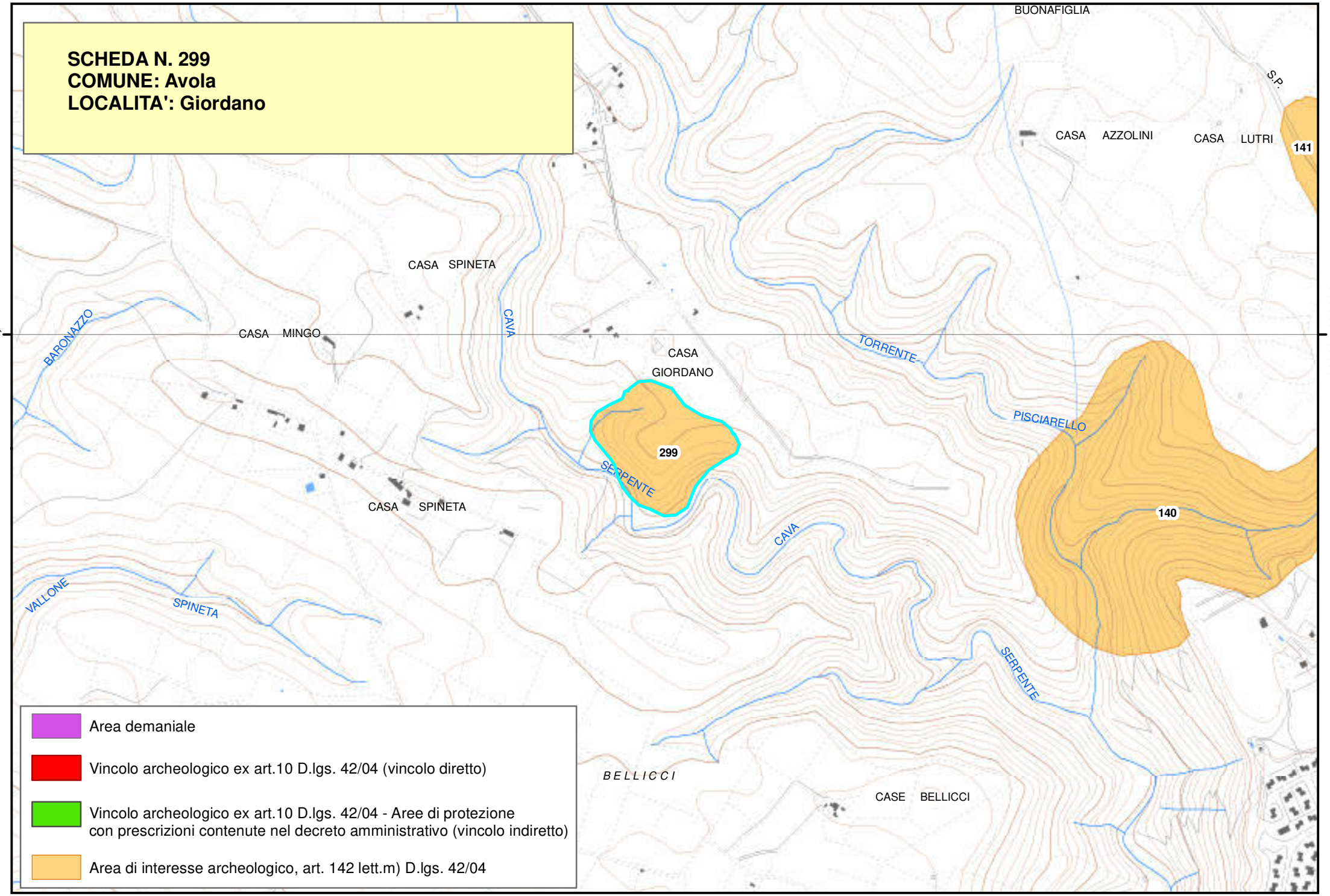
SCHEDA N. 299
COMUNE: Avola
LOCALITA': Giordano
BUONAFIGLIA
S.P.
CASA AZZOLINI
CASA LUTRI
141
CASA SPINETA
CASA MINGO
BARONAZZO
CAVA
CASA GIORDANO
TORRENTE
PISCIARELLO
299
SERPENTE
140
CASA SPINETA
CAVA
VALLONE
SPINETA
SERPENTE
B E L L I C C I
CASE BELLICCI
4090000,000000
4090000,000000
Area demaniale
Vincolo archeologico ex art.10 D.lgs. 42/04 (vincolo diretto)
Vincolo archeologico ex art.10 D.lgs. 42/04 - Aree di protezione con prescrizioni contenute nel decreto amministrativo (vincolo indiretto)
Area di interesse archeologico, art. 142 lett.m) D.lgs. 42/04

Beni Archeologici

Regione Siciliana

Area Soprintendenza Beni Culturali Ambientali
Servizio I
SIRACUSA

Assessorato dei Beni Culturali e Ambientali
e della Pubblica Istruzione

N. scheda	300
Ente Schedatore	89 SBCA SR
Localizzazione	
Provincia	Siracusa
Comuni interessati	Avola
Località	Contrada Risicone
Ambito/i	17
Unità di paesaggio	
Compilazione	
Data	23/01/2006
Nome compilatore	Soprintendenza di SR
Ruolo compilatore	
Denominazione	
A3.1 Pozzo	
Periodo	
Età greca	
Descrizione del bene	
Pozzo con materiali di età greca.	
Decreto istitutivo	
Verbali	
Caratteristiche	
Tipo di vincolo	Di interesse archeologico.
Ente gestore / Proprietà	Privata
Contesto ambientale	

Osservazioni	
Nell'area frammenti fittili di età romana e frammenti di un sarcofago o vasca in arenaria.	
Pubblicazioni in GURS	
Albo Pretorio	
Documenti acquisiti	
Riferimenti topografici	
IGM f. 277 IV S.E.	
Coordinate geografiche	
Coord. piana est	2530212,83506837
Coord. piana nord	4084630,39184472
Superficie	
313,952564571321	
Notizie storiche relative al bene	
Fonti bibliografiche	
Fonti iconografiche	
Fonti archivistiche	

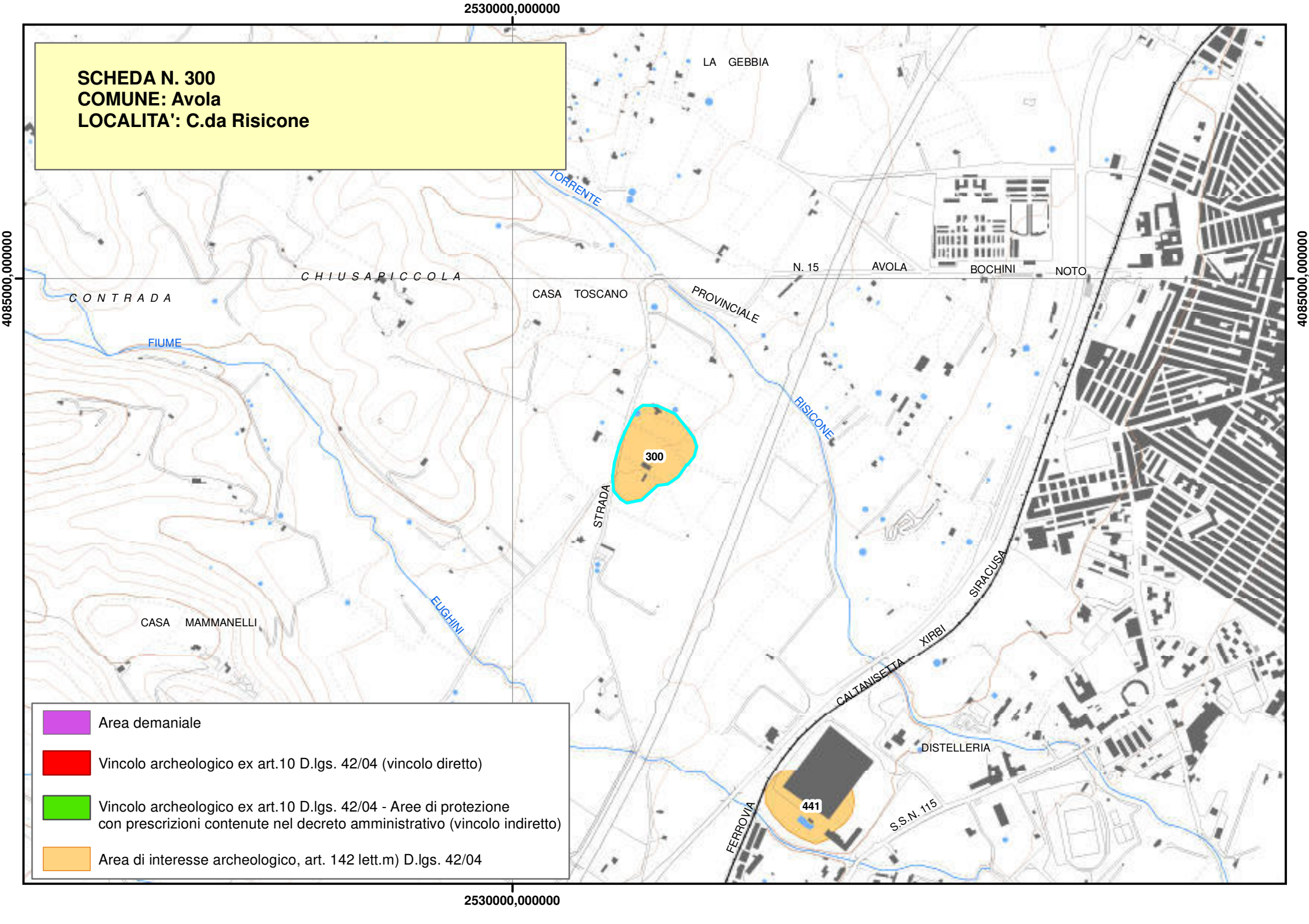
SCHEDA N. 300
COMUNE: Avola
LOCALITA': C.da Risicone
2530000,000000
4085000,000000
LA GEBBIA
TORRENTE
C H I U S A R I C C O L A
C O N T R A D A
CASA TOSCANO
N. 15
AVOLA
BOCHINI
NOTO
PROVINCIALE
FIUME
RISICONE
300
STRADA
EUGHINI
CASA MAMMANELLI
SIRACUSA
XIRBI
CALTANISETTA
DISTELLERIA
441
FERROVIA
S.S.N. 115
Area demaniale
Vincolo archeologico ex art.10 D.lgs. 42/04 (vincolo diretto)
Vincolo archeologico ex art.10 D.lgs. 42/04 - Aree di protezione con prescrizioni contenute nel decreto amministrativo (vincolo indiretto)
Area di interesse archeologico, art. 142 lett.m) D.lgs. 42/04

Piano Paesistico della Provincia di Siracusa

Regione Siciliana

Beni Archeologici

Area Soprintendenza Beni Culturali Ambientali
Servizio I
SIRACUSA

Assessorato dei Beni Culturali e Ambientali
e della Pubblica Istruzione

N. scheda	301
Ente Schedatore	89 SBCA SR
Localizzazione	
Provincia	Siracusa
Comuni interessati	Avola
Località	Baglio
Ambito/i	17
Unità di paesaggio	
Compilazione	
Data	23/01/2006
Nome compilatore	Soprintendenza di SR
Ruolo compilatore	
Denominazione	
A2.5	
Periodo	
Descrizione del bene	
Insediamento ellenistico.	
Decreto istitutivo	
Verbali	
Caratteristiche	
Tipo di vincolo	Di interesse archeologico, suscettibile di vincolo.
Ente gestore / Proprietà	Privata

Contesto ambientale	
Osservazioni	
Molti frammenti fittili e una moneta.	
Pubblicazioni in GURS	
Albo Pretorio	
Documenti acquisiti	
Riferimenti topografici	
IGM f. 277 IV S.E.	
Coordinate geografiche	
Coord. piana est	2529075,60618986
Coord. piana nord	4083406,73182936
Superficie	
313,952503754472	
Notizie storiche relative al bene	
Fonti bibliografiche	
Fonti iconografiche	
Fonti archivistiche	

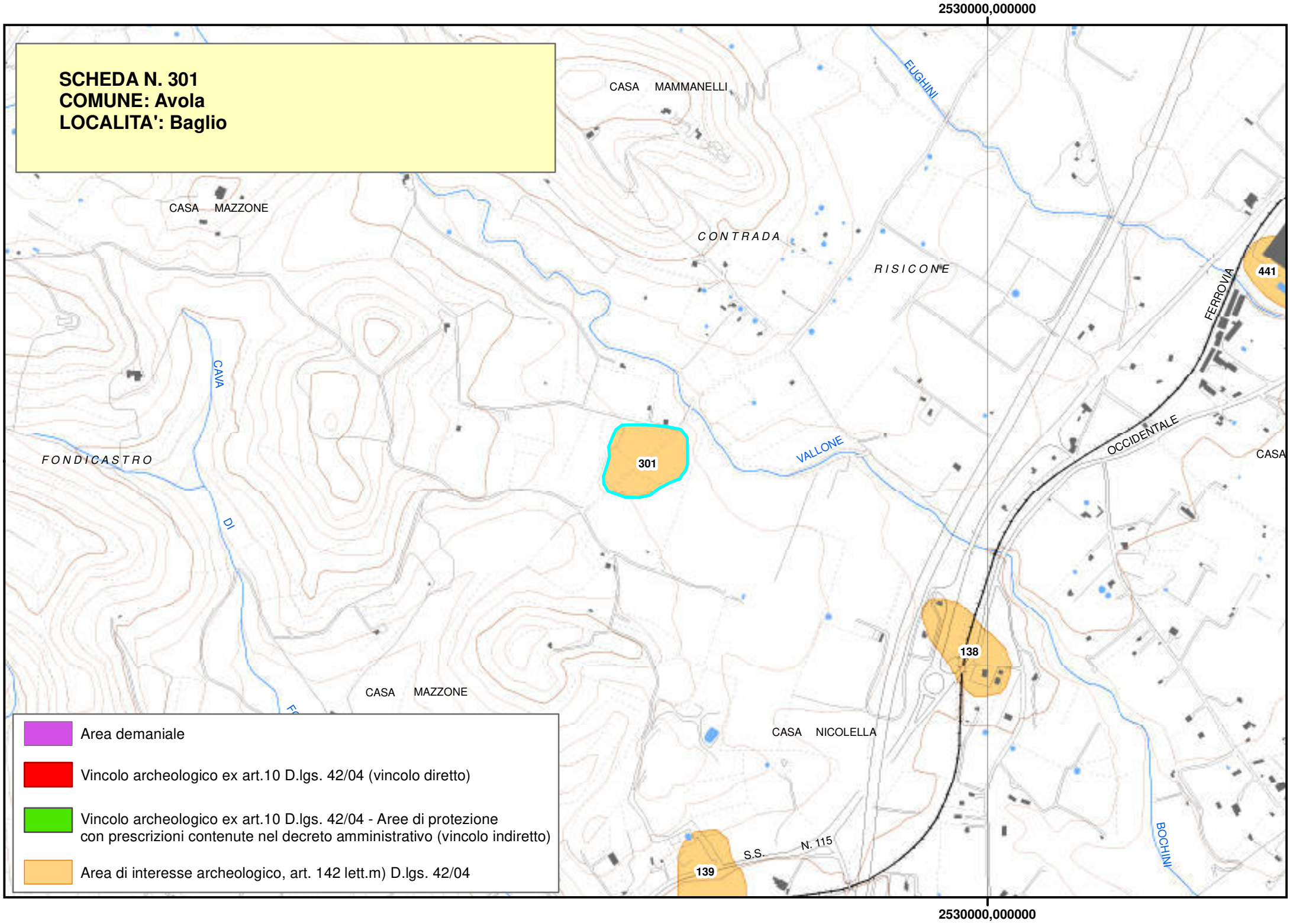
SCHEDA N. 301
COMUNE: Avola
LOCALITA': Baglio
2530000,000000
CASA MAMMANELLI
EUGHINI
CASA MAZZONE
CONTRADA
RISICONE
441
FERROVIA
CAVA
301
VALLONE
OCCIDENTALE
FONDICASTRO
CASA
DI
138
CASA MAZZONE
CASA NICOLELLA
BOCHINI
S.S.
N. 115
139
Area demaniale
Vincolo archeologico ex art.10 D.lgs. 42/04 (vincolo diretto)
Vincolo archeologico ex art.10 D.lgs. 42/04 - Aree di protezione con prescrizioni contenute nel decreto amministrativo (vincolo indiretto)
Area di interesse archeologico, art. 142 lett.m) D.lgs. 42/04
2530000,000000

Piano Paesistico della Provincia di Siracusa

Beni Archeologici

Area Soprintendenza Beni Culturali Ambientali
Servizio I
SIRACUSA

Regione Siciliana

Assessorato dei Beni Culturali e Ambientali
e della Pubblica Istruzione

N. scheda	302
Ente Schedatore	89 SBCA SR
Localizzazione	
Provincia	Siracusa
Comuni interessati	Avola
Località	Casa Romano
Ambito/i	17
Unità di paesaggio	
Compilazione	
Data	23/01/2006
Nome compilatore	Soprintendenza di SR
Ruolo compilatore	
Denominazione	
Periodo	
Descrizione del bene	
Insediamento medievale.	
Decreto istitutivo	
Verbali	
Caratteristiche	
Tipo di vincolo	Di interesse archeologico.
Ente gestore / Proprietà	Privata
Contesto ambientale	

Osservazioni	
Pubblicazioni in GURS	
Albo Pretorio	
Documenti acquisiti	
Riferimenti topografici	
IGM f. 277 IV N.E.	
Coordinate geografiche	
Coord. piana est	2530391,34887828
Coord. piana nord	4088112,33257041
Superficie	
313,95271001267	
Notizie storiche relative al bene	
Fonti bibliografiche	
Fonti iconografiche	
Fonti archivistiche	

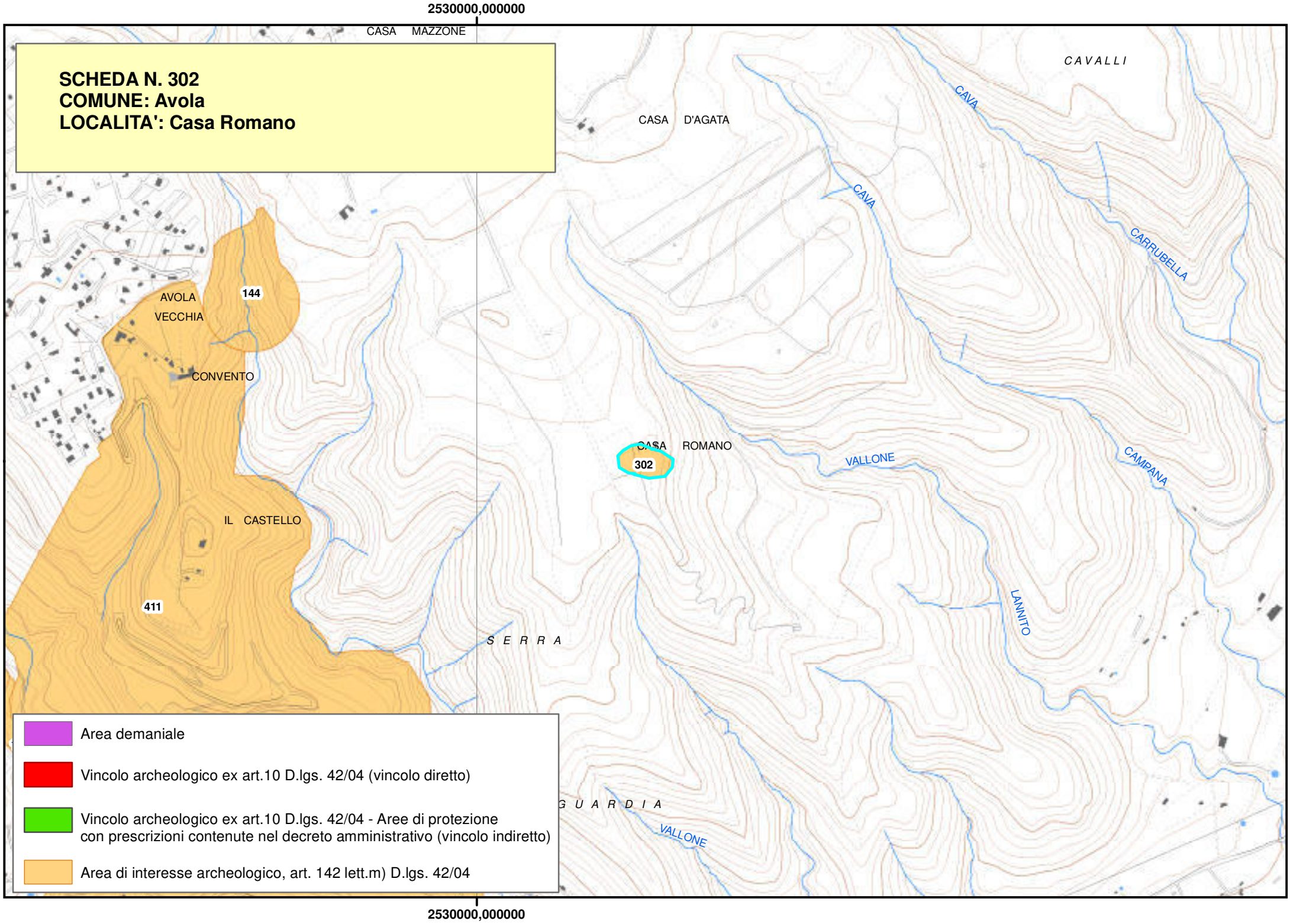
2530000,000000
CASA MAZZONE
SCHEDA N. 302
COMUNE: Avola
LOCALITA': Casa Romano
CAVALLI
CAVA
CASA D'AGATA
CAVA
CARRUBELLA
AVOLA
VECCHIA
144
CONVENTO
CASA ROMANO
302
VALLONE
CAMPANA
IL CASTELLO
411
LANNITO
S E R R A
G U A R D I A
VALLONE
Area demaniale
Vincolo archeologico ex art.10 D.lgs. 42/04 (vincolo diretto)
Vincolo archeologico ex art.10 D.lgs. 42/04 - Aree di protezione
con prescrizioni contenute nel decreto amministrativo (vincolo indiretto)
Area di interesse archeologico, art. 142 lett.m) D.lgs. 42/04
2530000,000000

Piano Paesistico della Provincia di Siracusa

Regione Siciliana

Beni Archeologici

Area Soprintendenza Beni Culturali Ambientali
Servizio I
SIRACUSA

Assessorato dei Beni Culturali e Ambientali
e della Pubblica Istruzione

N. scheda	303
Ente Schedatore	89 SBCA SR
Localizzazione	
Provincia	Siracusa
Comuni interessati	Buccheri
Località	Travana
Ambito/i	17
Unità di paesaggio	
Compilazione	
Data	12/01/2006
Nome compilatore	Soprintendenza di SR
Ruolo compilatore	
Denominazione	
A2.2	
Periodo	
Descrizione del bene	
Necropoli preistorica.	
Decreto istitutivo	
Verbali	
Caratteristiche	
Tipo di vincolo	Di interesse archeologico, suscettibile di vincolo.
Ente gestore / Proprietà	Privata

Contesto ambientale	
Osservazioni	
Tre tombe di età castellucciana circolari mancanti della copertura con dromos e anticella. Durante uno scavo eseguito dalla Soprintendenza di Siracusa nel 1997 (agosto-settembre) sono stati rinvenuti nelle anticelle frammenti ceramici della *facies* Rodi-Tindari.	
Pubblicazioni in GURS	
Albo Pretorio	
Documenti acquisiti	
Riferimenti topografici	
IGM f. 273 I SE	
Coordinate geografiche	
Coord. piana est	2509094,57998023
Coord. piana nord	4113533,44357345
Superficie	
313,952587664472	
Notizie storiche relative al bene	
Fonti bibliografiche	
Fonti iconografiche	

Fonti archivistiche

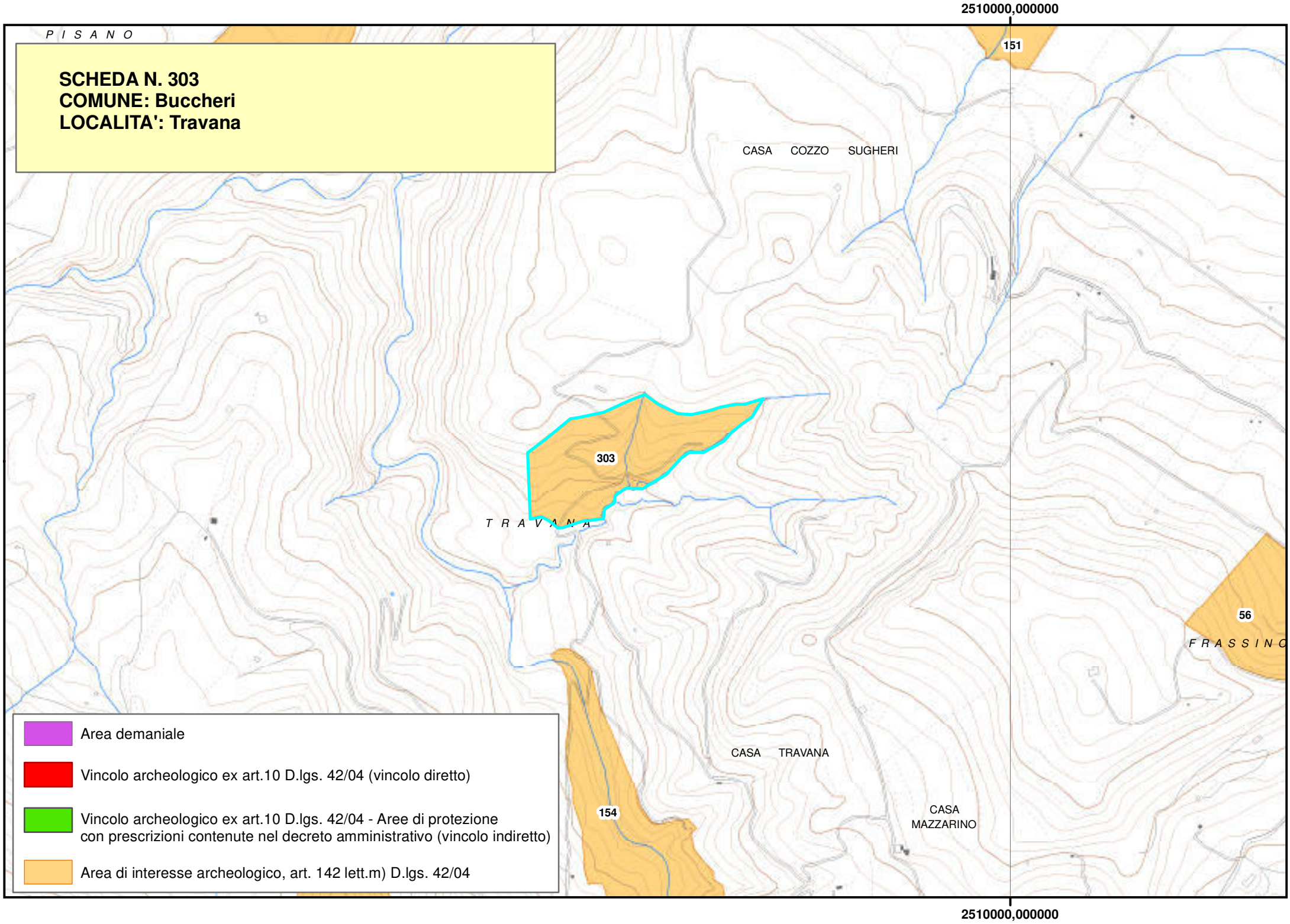
2510000,000000
P I S A N O
SCHEDA N. 303
COMUNE: Buccheri
LOCALITA': Travana
151
CASA COZZO SUGHERI
303
T R A V A N A
56
F R A S S I N O
CASA TRAVANA
154
CASA
MAZZARINO
Area demaniale
Vincolo archeologico ex art.10 D.lgs. 42/04 (vincolo diretto)
Vincolo archeologico ex art.10 D.lgs. 42/04 - Aree di protezione
con prescrizioni contenute nel decreto amministrativo (vincolo indiretto)
Area di interesse archeologico, art. 142 lett.m) D.lgs. 42/04
2510000,000000

Beni Archeologici

Area Soprintendenza Beni Culturali Ambientali
Servizio I
SIRACUSA

Regione Siciliana
Assessorato dei Beni Culturali e Ambientali
e della Pubblica Istruzione

N. scheda	305
Ente Schedatore	89 SBCA SR
Localizzazione	
Provincia	Siracusa
Comuni interessati	Cassaro
Località	Contrada Giambra
Ambito/i	17
Unità di paesaggio	
Compilazione	
Data	23/01/2006
Nome compilatore	Soprintendenza di SR
Ruolo compilatore	
Denominazione	
A3.1	
Periodo	
Descrizione del bene	
Insediamento arcaico.	
Decreto istitutivo	
Verbali	
Caratteristiche	
Tipo di vincolo	Di interesse archeologico, suscettibile a vincolo.
Ente gestore / Proprietà	Privata

Contesto ambientale	
Osservazioni	
Insediamento rurale di età greco arcaica; cisterna a bocca rotonda con evidenti tracce di uno spesso strato di intonaco (forse potrebbe trattarsi di un silos); tomba a cassa del VI-V sec. a.C. che misura m 1,50x0,5 con scheletro di piccole dimensioni e un corredo funebre costituito da un kylix di fattura locale.	
Pubblicazioni in GURS	
Albo Pretorio	
Documenti acquisiti	
Riferimenti topografici	
IGM f. 274 III NO	
Coordinate geografiche	
Coord. piana est	2518185,36997336
Coord. piana nord	4105508,16896239
Superficie	
313,952733113358	
Notizie storiche relative al bene	
.	
Fonti bibliografiche	
Fonti iconografiche	

Fonti archivistiche

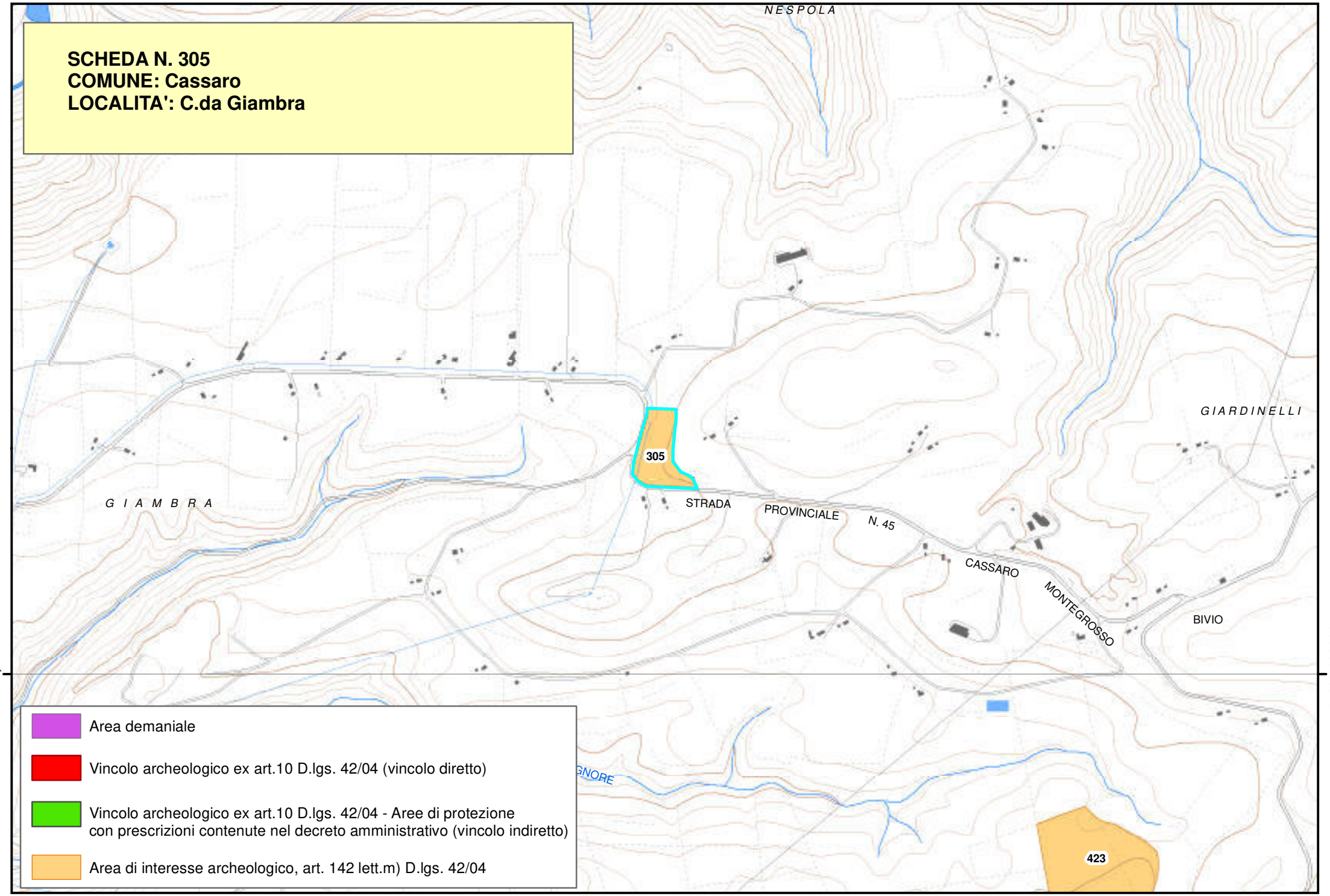
SCHEDA N. 305
COMUNE: Cassaro
LOCALITA': C.da Giambra
NESPOLA
GIARDINELLI
305
GIAMBRA
STRADA
PROVINCIALE
N. 45
CASSARO
MONTEGROSSO
BIVIO
423
4105000,000000
4105000,000000
Area demaniale
Vincolo archeologico ex art.10 D.lgs. 42/04 (vincolo diretto)
Vincolo archeologico ex art.10 D.lgs. 42/04 - Aree di protezione con prescrizioni contenute nel decreto amministrativo (vincolo indiretto)
Area di interesse archeologico, art. 142 lett.m) D.lgs. 42/04

Piano Paesistico della Provincia di Siracusa

Beni Archeologici

Area Soprintendenza Beni Culturali Ambientali
Servizio I
SIRACUSA

Regione Siciliana

Assessorato dei Beni Culturali e Ambientali
e della Pubblica Istruzione

N. scheda	306
Ente Schedatore	89 SBCA SR
Localizzazione	
Provincia	Siracusa
Comuni interessati	Cassaro
Località	Scala Vecchia
Ambito/i	17
Unità di paesaggio	
Compilazione	
Data	23/01/2006
Nome compilatore	Soprintendenza di SR
Ruolo compilatore	
Denominazione	
A3.1	
Periodo	
Descrizione del bene	
Tesoretto monetale.	
Decreto istitutivo	
Verbali	
Caratteristiche	
Tipo di vincolo	Di interesse archeologico, suscettibile di vincolo.
Ente gestore / Proprietà	Privata

Contesto ambientale	
Osservazioni	
Tesoretto di 11 monete di età greco romana rinvenuto in contrada Scala Vecchia sulle balze di fronte al Castello.	
Pubblicazioni in GURS	
Albo Pretorio	
Documenti acquisiti	
Riferimenti topografici	
IGM f. 274 III NO	
Coordinate geografiche	
Coord. piana est	2516367,92660742
Coord. piana nord	4105869,97481691
Superficie	
313,952478465977	
Notizie storiche relative al bene	
Fonti bibliografiche	
Fonti iconografiche	
Fonti archivistiche	

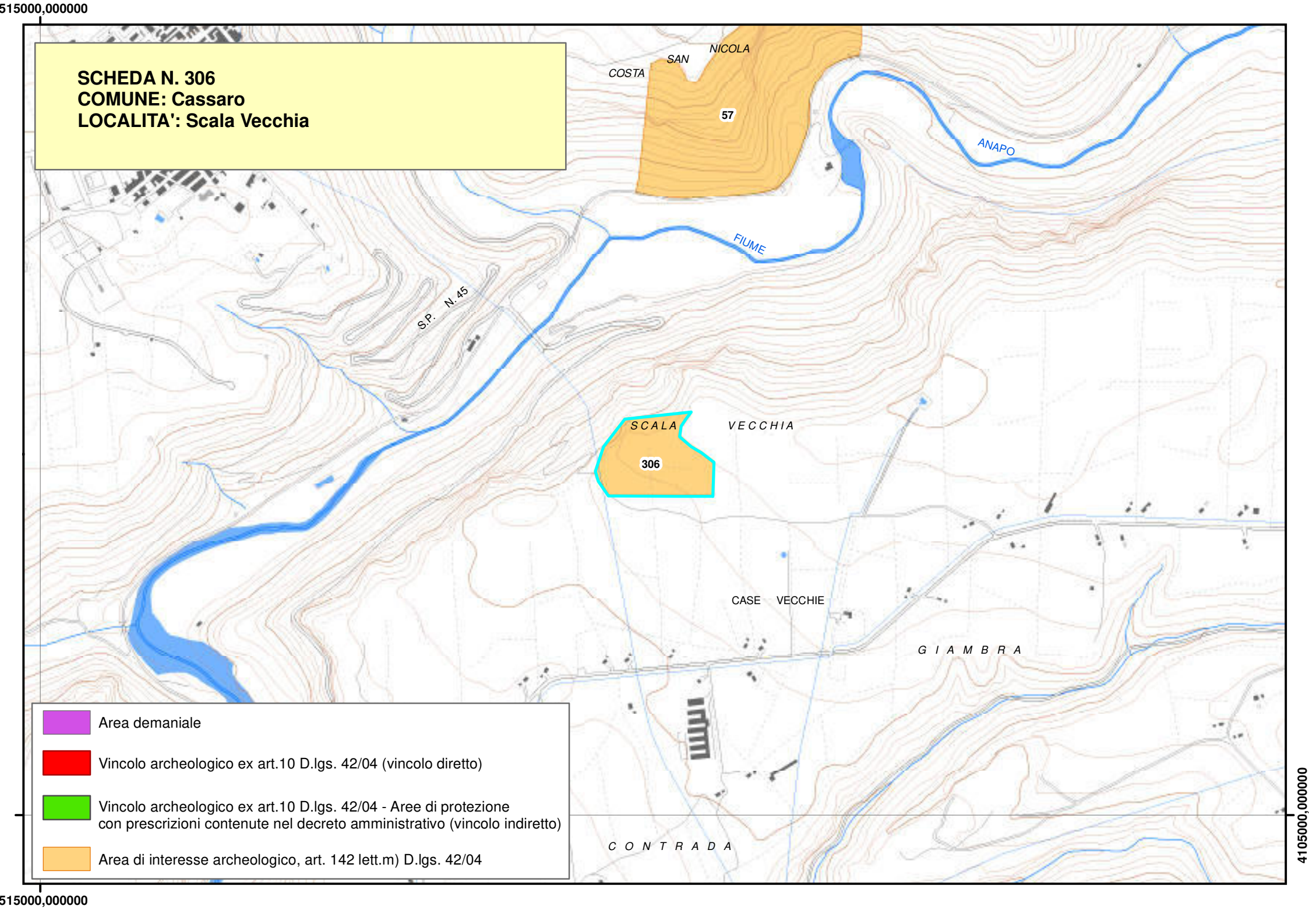
SCHEDA N. 306
COMUNE: Cassaro
LOCALITA': Scala Vecchia
SAN NICOLA COSTA
57
ANAPO
FIUME
S.P. N.45
SCALA VECCHIA
306
CASE VECCHIE
G I A M B R A
C O N T R A D A
Area demaniale
Vincolo archeologico ex art.10 D.lgs. 42/04 (vincolo diretto)
Vincolo archeologico ex art.10 D.lgs. 42/04 - Aree di protezione con prescrizioni contenute nel decreto amministrativo (vincolo indiretto)
Area di interesse archeologico, art. 142 lett.m) D.lgs. 42/04
515000,000000
515000,000000
4105000,000000

Piano Paesistico della Provincia di Siracusa

Beni Archeologici

Area Soprintendenza Beni Culturali Ambientali
Servizio I
SIRACUSA

Regione Siciliana

Assessorato dei Beni Culturali e Ambientali
e della Pubblica Istruzione

N. scheda	307
Ente Schedatore	89 SBCA SR
Localizzazione	
Provincia	Siracusa
Comuni interessati	Portopalo di Capo Passero
Località	Isola di Capo Passero
Ambito/i	17
Unità di paesaggio	
Compilazione	
Data	23/01/2006
Nome compilatore	Soprintendenza di SR
Ruolo compilatore	
Denominazione	
E	
Periodo	
Descrizione del bene	
Fossili di età quaternaria.	
Decreto istitutivo	
Verbali	
Caratteristiche	
Tipo di vincolo	Di interesse archeologico, suscettibili di vincolo.
Ente gestore / Proprietà	

Contesto ambientale
Osservazioni
Il deposito di fossili si trova in un anfratto della scogliera del lato sud dell'isola. Durante un sopralluogo si raccolsero frammenti di ceramica a vernice nera.
Pubblicazioni in GURS
Albo Pretorio
Documenti acquisiti
Riferimenti topografici
IGM f. 277 III S.E.
Coordinate geografiche

Coord. piana est	2533363,54277746
Coord. piana nord	4060349,19834135

Superficie
313,95290812799
Notizie storiche relative al bene
Orsi in un taccuino del 1922 annota di aver visto sull'isola resti di casette con serbatoi di liquidi riferibili a gente di mare.
Fonti bibliografiche
Fonti iconografiche

Fonti archivistiche

SCHEDA N. 307
COMUNE: Portopalo di Capo Passero
LOCALITA': Isola di Capo Passero

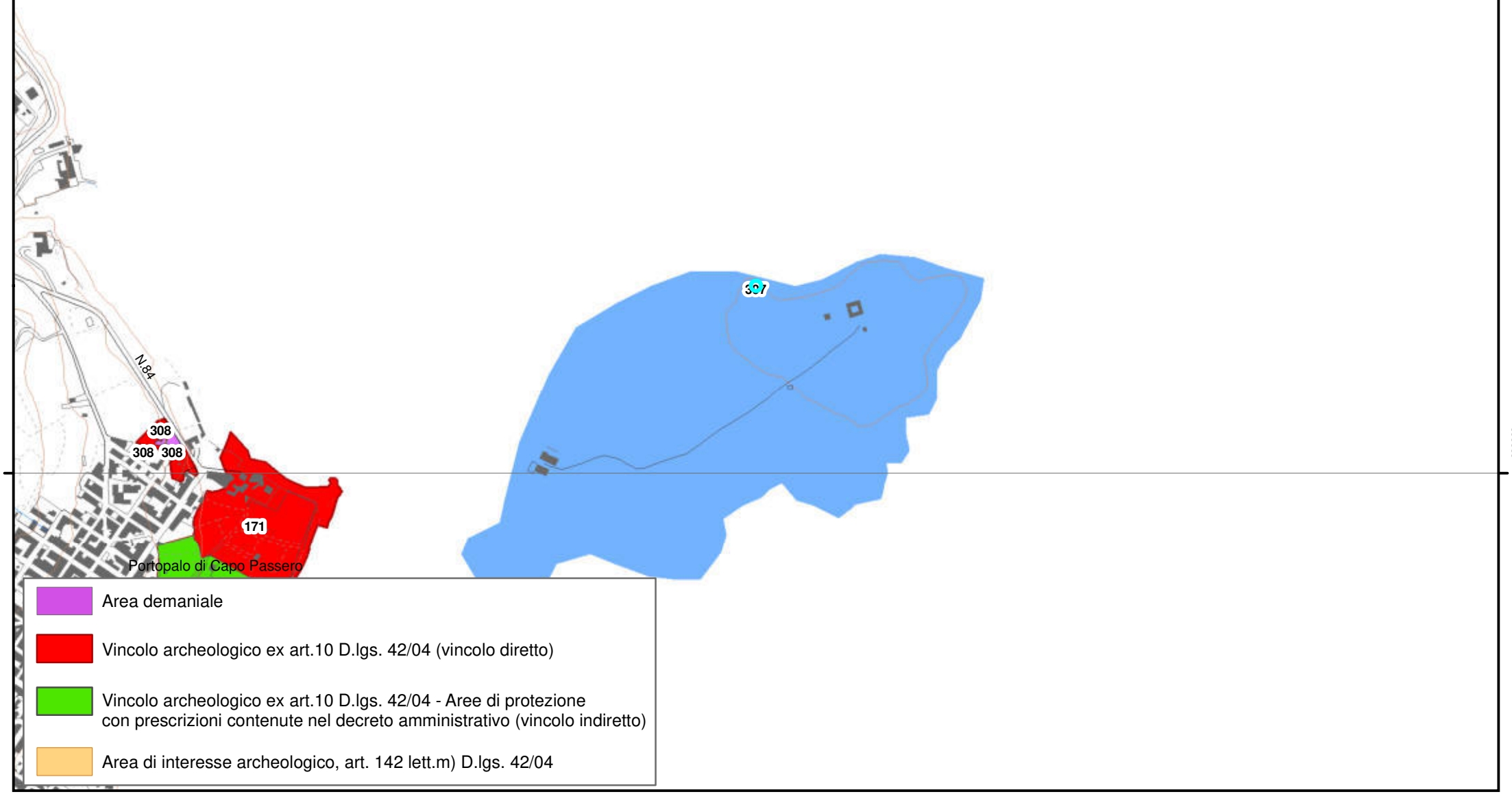

- Area demaniale
- Vincolo archeologico ex art.10 D.lgs. 42/04 (vincolo diretto)
- Vincolo archeologico ex art.10 D.lgs. 42/04 - Aree di protezione con prescrizioni contenute nel decreto amministrativo (vincolo indiretto)
- Area di interesse archeologico, art. 142 lett.m) D.lgs. 42/04

Beni Archeologici

Regione Siciliana

Area Soprintendenza Beni Culturali Ambientali
Servizio I
SIRACUSA

Assessorato dei Beni Culturali e Ambientali
e della Pubblica Istruzione

N. scheda	308
Ente Schedatore	89 SBCA SR
Localizzazione	
Provincia	Siracusa
Comuni interessati	Portopalo di Capo Passero
Località	Scalo Mandre
Ambito/i	17
Unità di paesaggio	
Compilazione	
Data	23/01/2006
Nome compilatore	Soprintendenza di SR
Ruolo compilatore	

Denominazione

A2.2 Area cimiteriale

Periodo

Tardo Antico

Descrizione del bene

Sul costone roccioso prospiciente il mare, in parte rovinato dallo sfruttamento della roccia come cava per l'estrazione di materiale da costruzione, si aprono gli ingressi di due ipogei comunicanti, uno a pianta irregolare con ingrottamenti secondari a fianco dell'ingresso, e l'altro caratterizzato da un vestibolo quadrangolare da cui si diramano due gallerie e una grande nicchia con tombe a fossa scavate nella roccia. In mancanza di precisi elementi datanti si data per associazione a quella scavata ed esplorata nel 52 da S.L. Agnello, allora ancora intatta e databile alla seconda metà del IV sec. d.C. e poi andata distrutta dalla costruzione della provinciale che si congiunge con il Corso Vittorio Emanuele di Portopalo.

Decreto istitutivo

D.A.//1985/05/13//n.1038;
D.A.//1992/03/18//n.5240

Verbali

Caratteristiche

Tipo di vincolo	L.1089/1939/artt. 1, 3, 21
Ente gestore / Proprietà	Privata

Contesto ambientale

Osservazioni

Catacomba, piccola basilica di età bizantina, tombe a fossa, abbondanti frammenti ceramici di epoca romana.

Pubblicazioni in GURS

Albo Pretorio

Documenti acquisiti

Riferimenti topografici

IGM f. 277 III S.E.

Coordinate geografiche

Coord. piana est	2532235,90190146
Coord. piana nord	4060086,37955477

Superficie

313,952628132348

Notizie storiche relative al bene

Fonti bibliografiche

S. L. Agnello, Scoperta di una piccola catacomba a Portopalo (Pachino), Rivista di Archeologia Cristiana XXIX (1953), pp.167-183

Fonti iconografiche

Fonti archivistiche

SCHEDA N. 308
COMUNE: Portopalo di Capo Passero
LOCALITA': Scalo Mandre

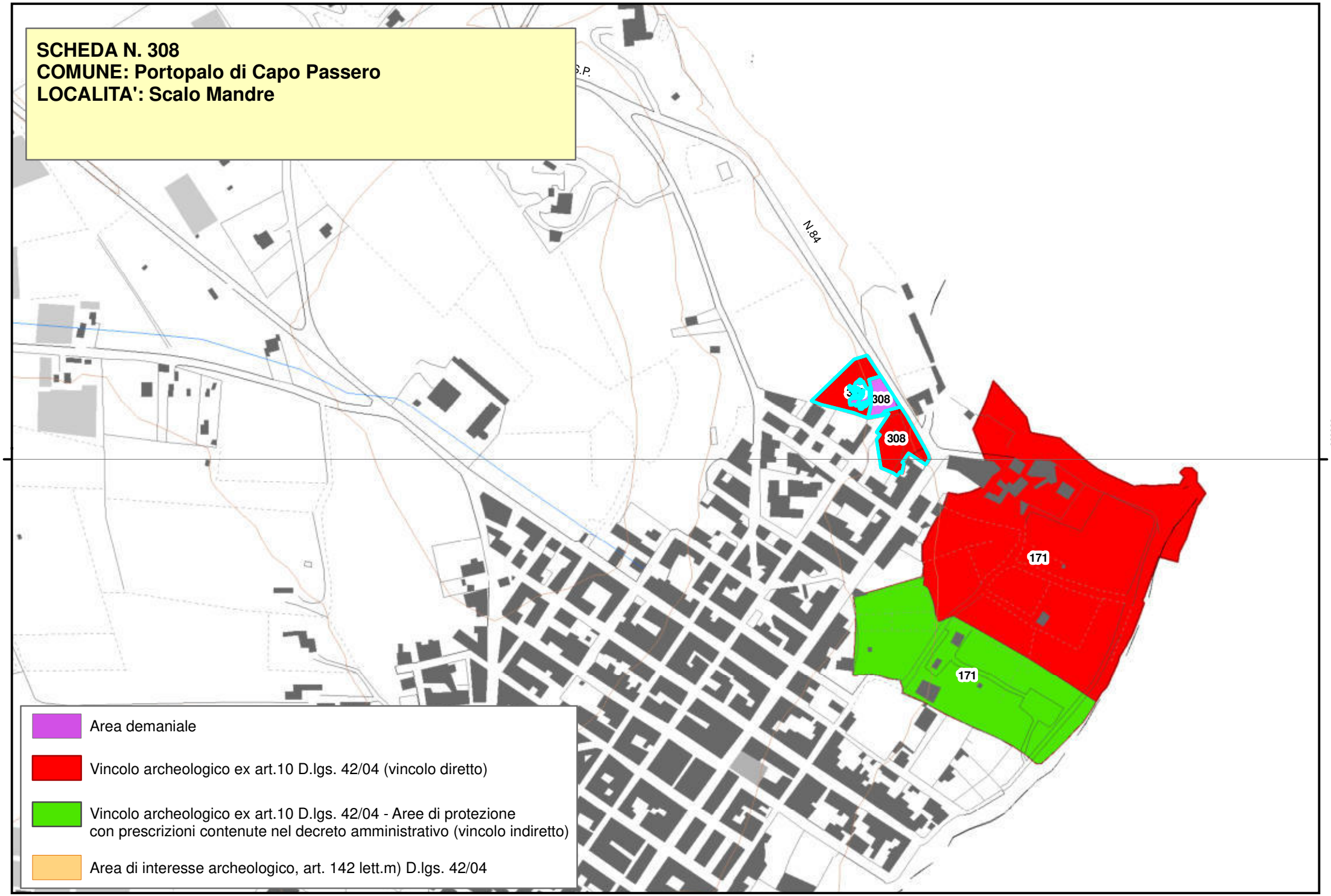

Area demaniale

Vincolo archeologico ex art.10 D.lgs. 42/04 (vincolo diretto)

Vincolo archeologico ex art.10 D.lgs. 42/04 - Aree di protezione con prescrizioni contenute nel decreto amministrativo (vincolo indiretto)

Area di interesse archeologico, art. 142 lett.m) D.lgs. 42/04

Piano Paesistico della Provincia di Siracusa

Beni Archeologici

Area Soprintendenza Beni Culturali Ambientali
Servizio I
SIRACUSA

Regione Siciliana

Assessorato dei Beni Culturali e Ambientali
e della Pubblica Istruzione

N. scheda	309
Ente Schedatore	89 SBCA SR
Localizzazione	
Provincia	Siracusa
Comuni interessati	Solarino
Località	Cozzo Collura
Ambito/i	17
Unità di paesaggio	
Compilazione	
Data	2011/02/09
Nome compilatore	Soprintendenza di SR
Ruolo compilatore	

Denominazione

A2.5//CHIESA/AREA CIMITERIALE SUB DIVO/INSEDIAMENTO RURALE

Periodo

ANTE 1693/IV SEC. d.C. (FINE)/IV d.C.

Descrizione del bene

Pianta a croce latina con abside a Est. Si rinvengono i muri perimetrali e due piani pavimentali sovrapposti. Al di sotto di essi, si rinviene una tomba ad inumazione forse tardo-medievale/ Tombe a fossa campanata/ Area di frammenti fittili di età romana con terra sigillata di varie produzioni.

Decreto istitutivo

Verbali

Caratteristiche	
Tipo di vincolo	Di interesse archeologico, suscettibile di vincolo.
Ente gestore / Proprietà	

Contesto ambientale

Osservazioni

Pubblicazioni in GURS

Albo Pretorio

Documenti acquisiti

Riferimenti topografici

I.G.M.I. F° 274 III N.E.

Coordinate geografiche	
Coord. Piana est	2531752,32432302
Coord. Piana nord	4105743,91448372

Superficie

313,952380284785

Notizie storiche relative al bene

Il sito era già noto ai tempi di Orsi, il quale condusse una breve campagna di scavi, mettendo in luce un'area cimiteriale, con tombe a campana, datata in età costantiniana per la presenza di monete di Costantino all'interno delle sepolture. Nel novembre 1978 U. Spigo condusse scavi archeologici, con fondi del Comune di Solarino, mettendo in luce, presso il "pozzo di S. Paolo", i resti di una chiesa di età post-medievale. Lo scavatore suppose anche l'esistenza di un insediamento rurale, nell'area circostante la chiesa, attestato dal ritrovamento di frammenti fittili e coevo alle tombe scavate da Orsi poco distanti. In strati rimaneggiati furono individuati anche frammenti di ceramica a vernice nera e una testina fittile di Demetra o Kore, tutti databili tra il IV e il III sec. a.C.

Fonti bibliografiche

Orsi, P., *X. S. Paolo Solarino*, N.S.A. 1900, pp. 209-210;
Spigo, U., *Solarino*, Kokalos, XXVI-XXVII, 1980-81,.tomo II.1, pp. 794-795.

Fonti iconografiche

Fonti archivistiche

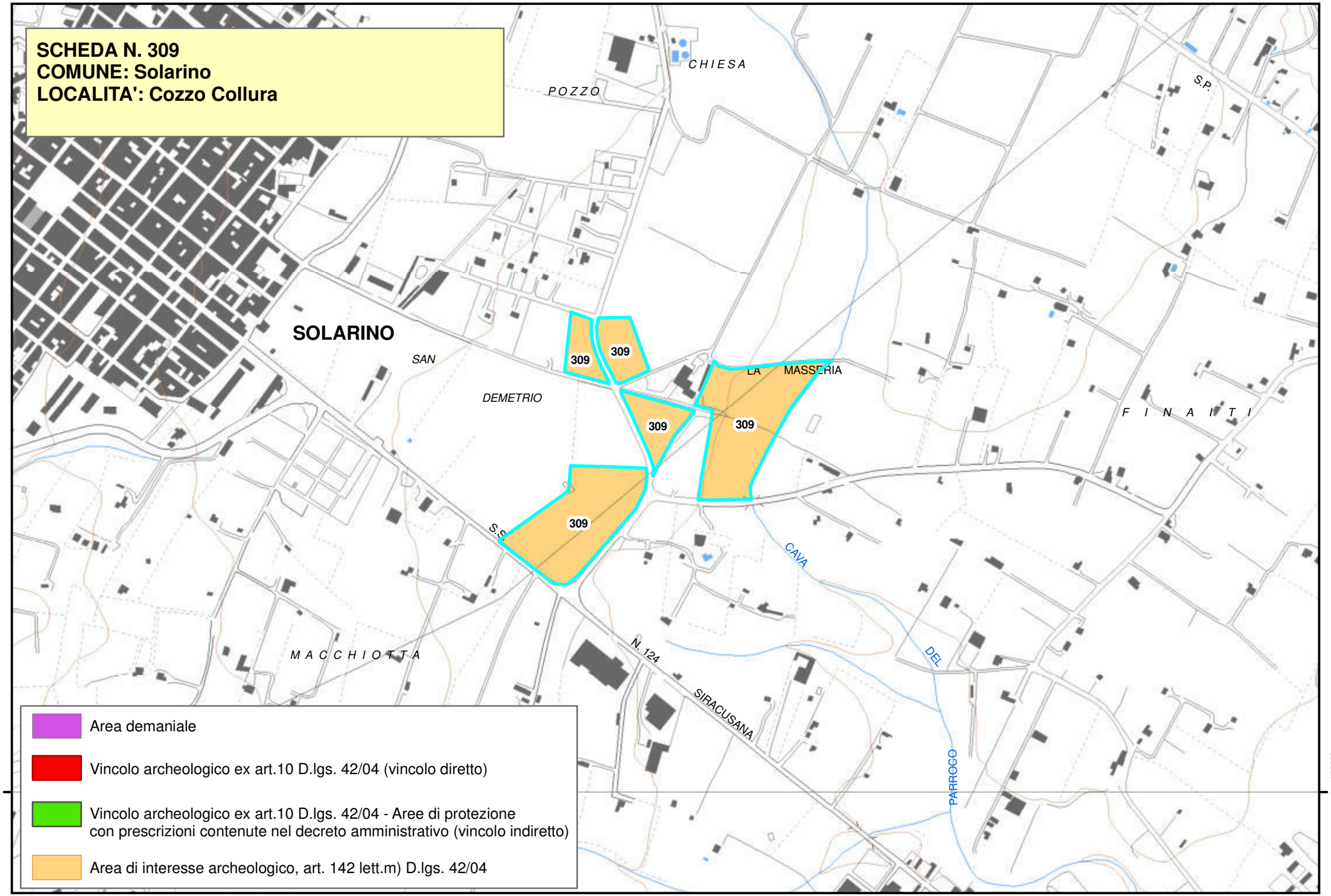
SCHEDA N. 309
COMUNE: Solarino
LOCALITA': Cozzo Collura
SOLARINO
SAN
DEMETRIO
POZZO
CHIESA
S.P.
LA
MASSERIA
F I N A I T I
309
309
309
309
309
S.S.
CAVA
DEL
PARROGO
N. 124
SIRACUSANA
M A C C H I O T T A
Area demaniale
Vincolo archeologico ex art.10 D.lgs. 42/04 (vincolo diretto)
Vincolo archeologico ex art.10 D.lgs. 42/04 - Aree di protezione
con prescrizioni contenute nel decreto amministrativo (vincolo indiretto)
Area di interesse archeologico, art. 142 lett.m) D.lgs. 42/04
4105000
4105000

Beni Archeologici

Area Soprintendenza Beni Culturali Ambientali
Servizio I
SIRACUSA

Regione Siciliana

Assessorato dei Beni Culturali e Ambientali
e della Pubblica Istruzione

N. scheda	310
Ente Schedatore	89 SBCA SR
Localizzazione	
Provincia	Siracusa
Comuni interessati	Sortino
Località	Cava Grande
Ambito/i	17
Unità di paesaggio	
Compilazione	
Data	24/01/2006
Nome compilatore	Soprintendenza di SR
Ruolo compilatore	
Denominazione	
A2.5	
Periodo	
Descrizione del bene	
Insediamento di età greca.	
Decreto istitutivo	
Verbali	
Caratteristiche	
Tipo di vincolo	Di interesse archeologico, suscettibile di vincolo.
Ente gestore / Proprietà	

Contesto ambientale	
Osservazioni	
Presso la piccola casa della forestale durante lo scavo sono stati recuperati molti frammenti ceramici del VI e V sec. a.C. con monete anch'esse databili tra il V sec. a.C. e l'età ellenistica.	
Pubblicazioni in GURS	
Albo Pretorio	
Documenti acquisiti	
Riferimenti topografici	
IGM f. 274 III N.O.	
Coordinate geografiche	
Coord. piana est	2519649,31180177
Coord. piana nord	4110620,34495226
Superficie	
313,952385690063	
Notizie storiche relative al bene	
Fonti bibliografiche	
Fonti iconografiche	

Fonti archivistiche

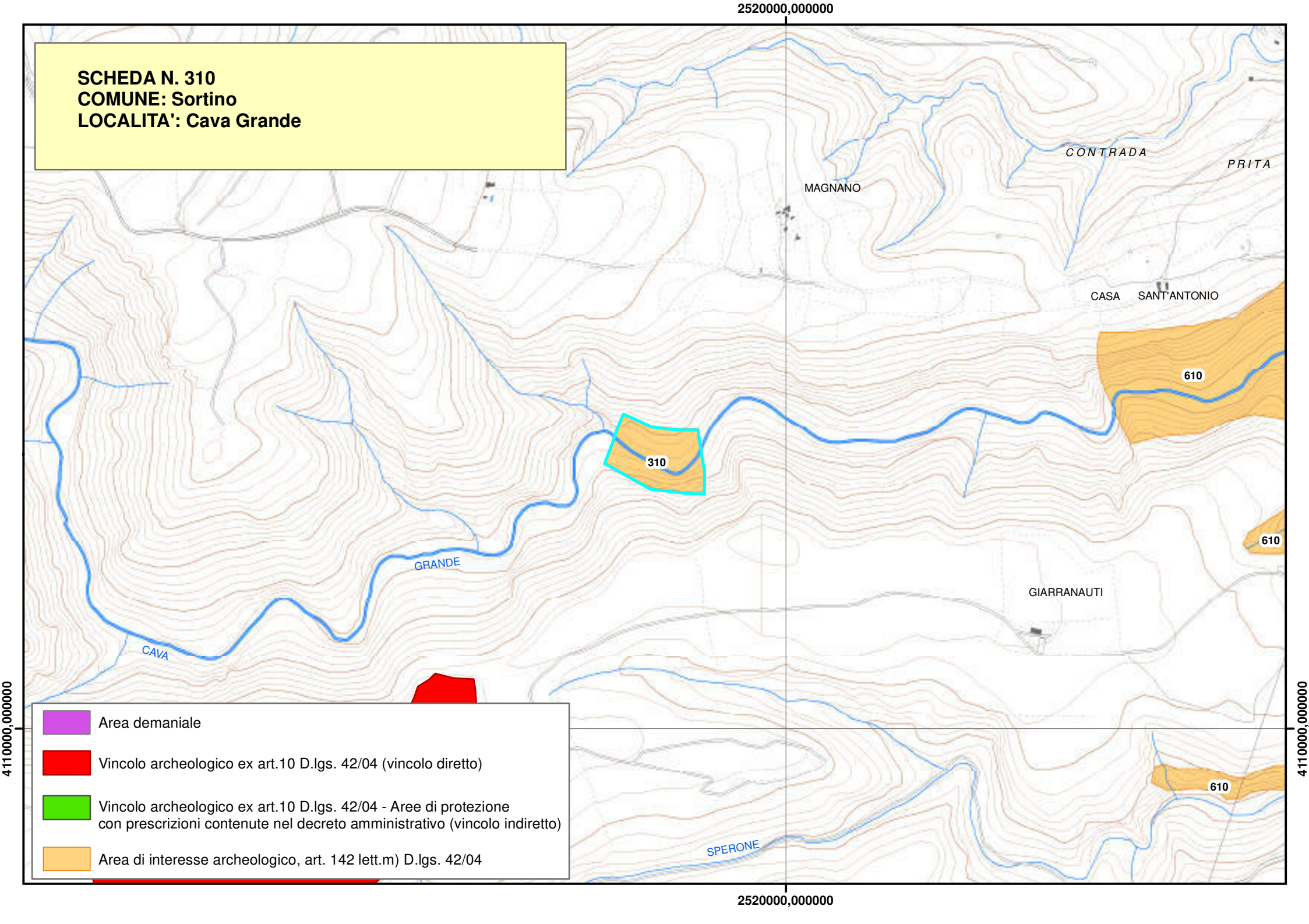
SCHEDA N. 310
COMUNE: Sortino
LOCALITA': Cava Grande
2520000,000000
4110000,000000
MAGNANO
CONTRADA
PRITA
CASA SANT'ANTONIO
610
310
610
610
GRANDE
CAVA
GIARRANAUTI
SPERONE
Area demaniale
Vincolo archeologico ex art.10 D.lgs. 42/04 (vincolo diretto)
Vincolo archeologico ex art.10 D.lgs. 42/04 - Aree di protezione con prescrizioni contenute nel decreto amministrativo (vincolo indiretto)
Area di interesse archeologico, art. 142 lett.m) D.lgs. 42/04

Beni Archeologici

Area Soprintendenza Beni Culturali Ambientali
Servizio I
SIRACUSA

Regione Siciliana

Assessorato dei Beni Culturali e Ambientali
e della Pubblica Istruzione

N. scheda	311
Ente Schedatore	89 SBCA SR
Localizzazione	
Provincia	Siracusa
Comuni interessati	Palazzolo Acreide
Località	Grotta di Sinibaldo
Ambito/i	17
Unità di paesaggio	
Compilazione	
Data	24/01/2006
Nome compilatore	Soprintendenza di SR
Ruolo compilatore	
Denominazione	
A2.2	
Periodo	
Descrizione del bene	
Ipogeo catacombale paleocristiano (IV-V sec. d.C.).	
Decreto istitutivo	
D.M.//1953/02/04	
Verbali	
Caratteristiche	
Tipo di vincolo	L.1089/1939
Ente gestore / Proprietà	Privata

Contesto ambientale	
Osservazioni	
Grotta-catacomba con camera centrale ampia di forma quadrangolare con lucernario della quale si dipartono corridoi laterali con tombe a baldacchino.	
Pubblicazioni in GURS	
Albo Pretorio	
Documenti acquisiti	
Riferimenti topografici	
IGM f. 273 II S.E.	
Coordinate geografiche	
Coord. piana est	2510200,84900173
Coord. piana nord	4101273,90502245
Superficie	
313,952587665025	
Notizie storiche relative al bene	
Fonti bibliografiche	
Fuhrer-Schultze: Die altahristlichen Grabstatten Sizilien Berlin 1907.	
Fonti iconografiche	
Fonti archivistiche	

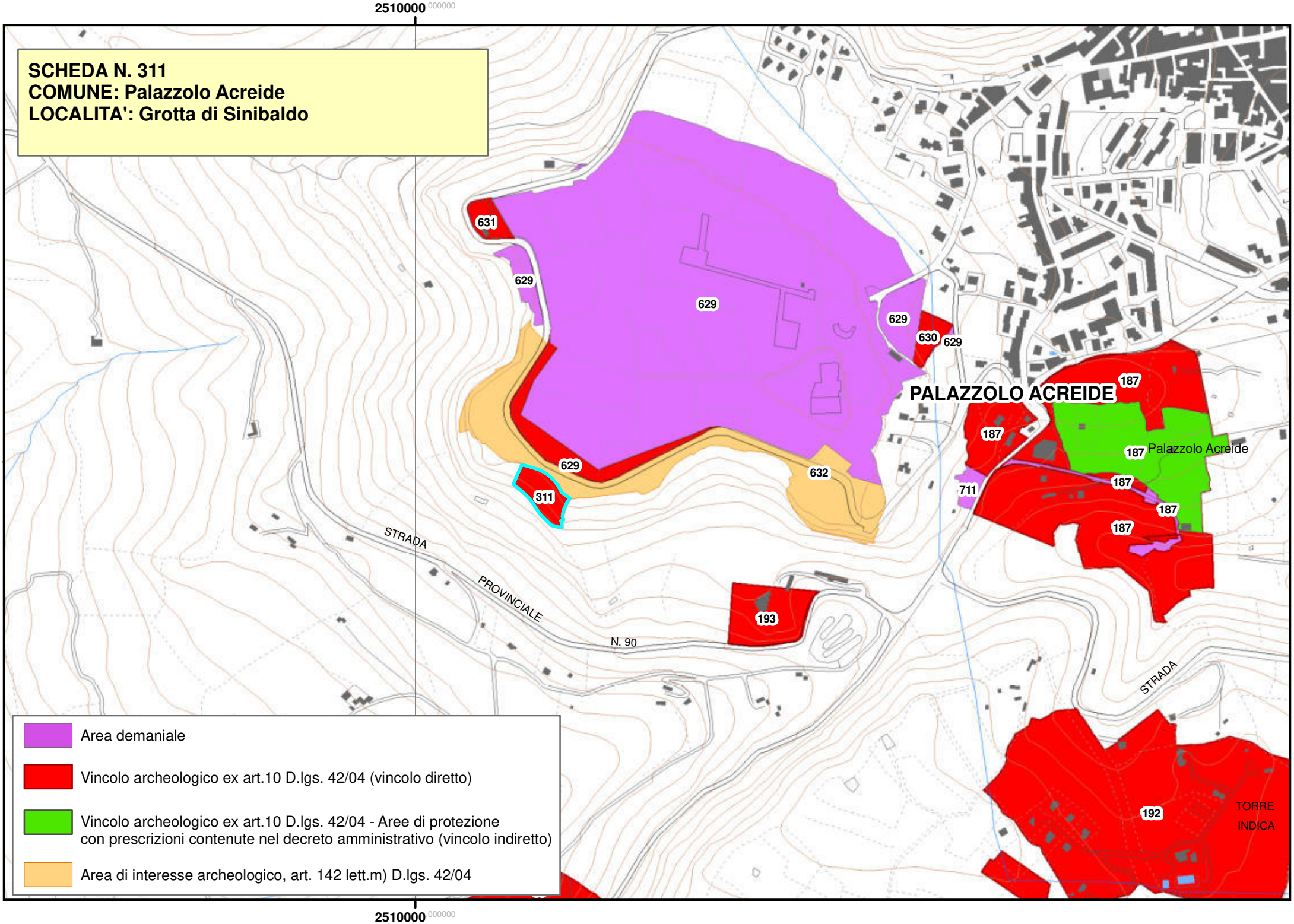
2510000
SCHEDA N. 311
COMUNE: Palazzolo Acreide
LOCALITA': Grotta di Sinibaldo
631
629
629
629
630
629
629
632
311
PALAZZOLO ACREIDE
187
187
187
Palazzolo Acreide
187
711
187
187
STRADA
PROVINCIALE
N. 90
193
STRADA
192
TORRE
INDICA
Area demaniale
Vincolo archeologico ex art.10 D.lgs. 42/04 (vincolo diretto)
Vincolo archeologico ex art.10 D.lgs. 42/04 - Aree di protezione
con prescrizioni contenute nel decreto amministrativo (vincolo indiretto)
Area di interesse archeologico, art. 142 lett.m) D.lgs. 42/04
2510000

Piano Paesistico della Provincia di Siracusa

Regione Siciliana

Beni Archeologici

Area Soprintendenza Beni Culturali Ambientali
Servizio I
SIRACUSA

Assessorato dei Beni Culturali e Ambientali
e della Pubblica Istruzione

N. scheda	312
Ente Schedatore	89 SBCA SR
Localizzazione	
Provincia	Siracusa
Comuni interessati	Floridia
Località	Santuzzo (Vignalunga)
Ambito/i	17
Unità di paesaggio	
Compilazione	
Data	24/01/2006
Nome compilatore	Soprintendenza di SR
Ruolo compilatore	
Denominazione	
A2.5	
Periodo	
Descrizione del bene	
Tomba a cassa.	
Decreto istitutivo	
Verbali	
Caratteristiche	
Tipo di vincolo	Di interesse archeologico, suscettibile di vincolo.
Ente gestore / Proprietà	

Contesto ambientale	
Osservazioni	
Rinvenimento casuale di una tomba a cassa di IV sec. a.C.	
Pubblicazioni in GURS	
Albo Pretorio	
Documenti acquisiti	
Riferimenti topografici	
IGM f. 274 III NE	
Coordinate geografiche	
Coord. piana est	2532806,62182278
Coord. piana nord	4104475,07279961
Superficie	
313,952606990983	
Notizie storiche relative al bene	
Fonti bibliografiche	
Fonti iconografiche	
Fonti archivistiche	

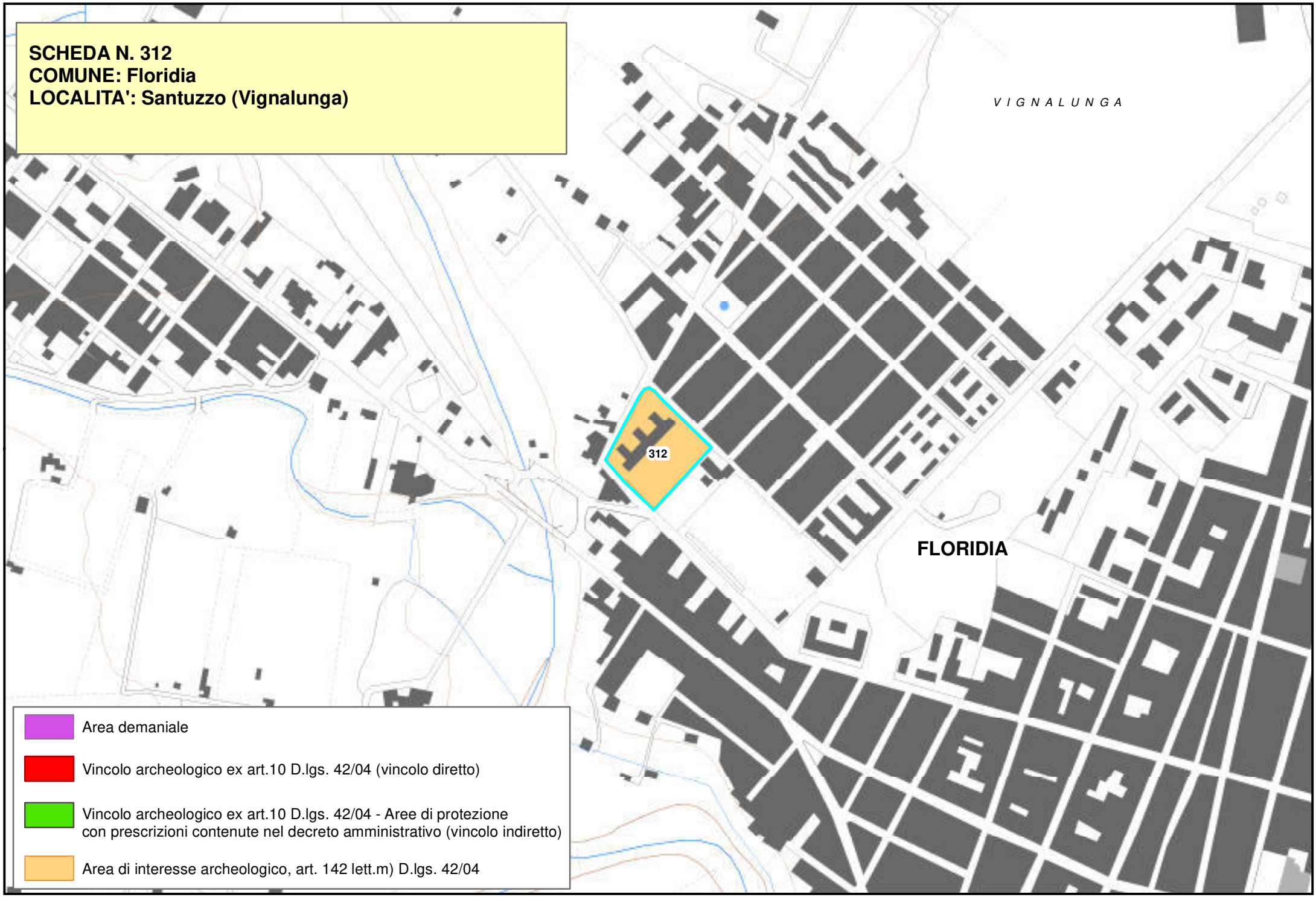
SCHEDA N. 312
COMUNE: Floridia
LOCALITA': Santuzzo (Vignalunga)
VIGNALUNGA
312
FLORIDIA
Area demaniale
Vincolo archeologico ex art.10 D.lgs. 42/04 (vincolo diretto)
Vincolo archeologico ex art.10 D.lgs. 42/04 - Aree di protezione con prescrizioni contenute nel decreto amministrativo (vincolo indiretto)
Area di interesse archeologico, art. 142 lett.m) D.lgs. 42/04

Beni Archeologici

Area Soprintendenza Beni Culturali Ambientali
Servizio I
SIRACUSA

Regione Siciliana

Assessorato dei Beni Culturali e Ambientali
e della Pubblica Istruzione

N. scheda	313
Ente Schedatore	89 SBCA SR
Localizzazione	
Provincia	Siracusa
Comuni interessati	Rosolini
Località	Cava Prainito – Tratto Paradiso
Ambito/i	17
Unità di paesaggio	
Compilazione	
Data	24/01/2006
Nome compilatore	Soprintendenza di SR
Ruolo compilatore	
Denominazione	
A2.5	
Periodo	
Descrizione del bene	
Necropoli preistorica e insediamento bizantino.	
Decreto istitutivo	
Verbali	
Caratteristiche	
Tipo di vincolo	Di interesse archeologico, suscettibile di vincolo.
Ente gestore / Proprietà	

Contesto ambientale	
Osservazioni	
Ambiente naturalistico di notevole pregio in cui sono inserite tombe di varie epoche preistoriche, grotte naturali antropizzate e una necropoli bizantina.	
Pubblicazioni in GURS	
Albo Pretorio	
Documenti acquisiti	
Riferimenti topografici	
IGM f. 276 I SE	
Coordinate geografiche	
Coord. piana est	2513758,50449663
Coord. piana nord	4080893,61088502
Superficie	
313,952631337222	
Notizie storiche relative al bene	
Fonti bibliografiche	
Fonti iconografiche	
Fonti archivistiche	

SCHEDA N. 313
COMUNE: Rosolini
LOCALITA': Cava Prainito – Tratto Paradiso

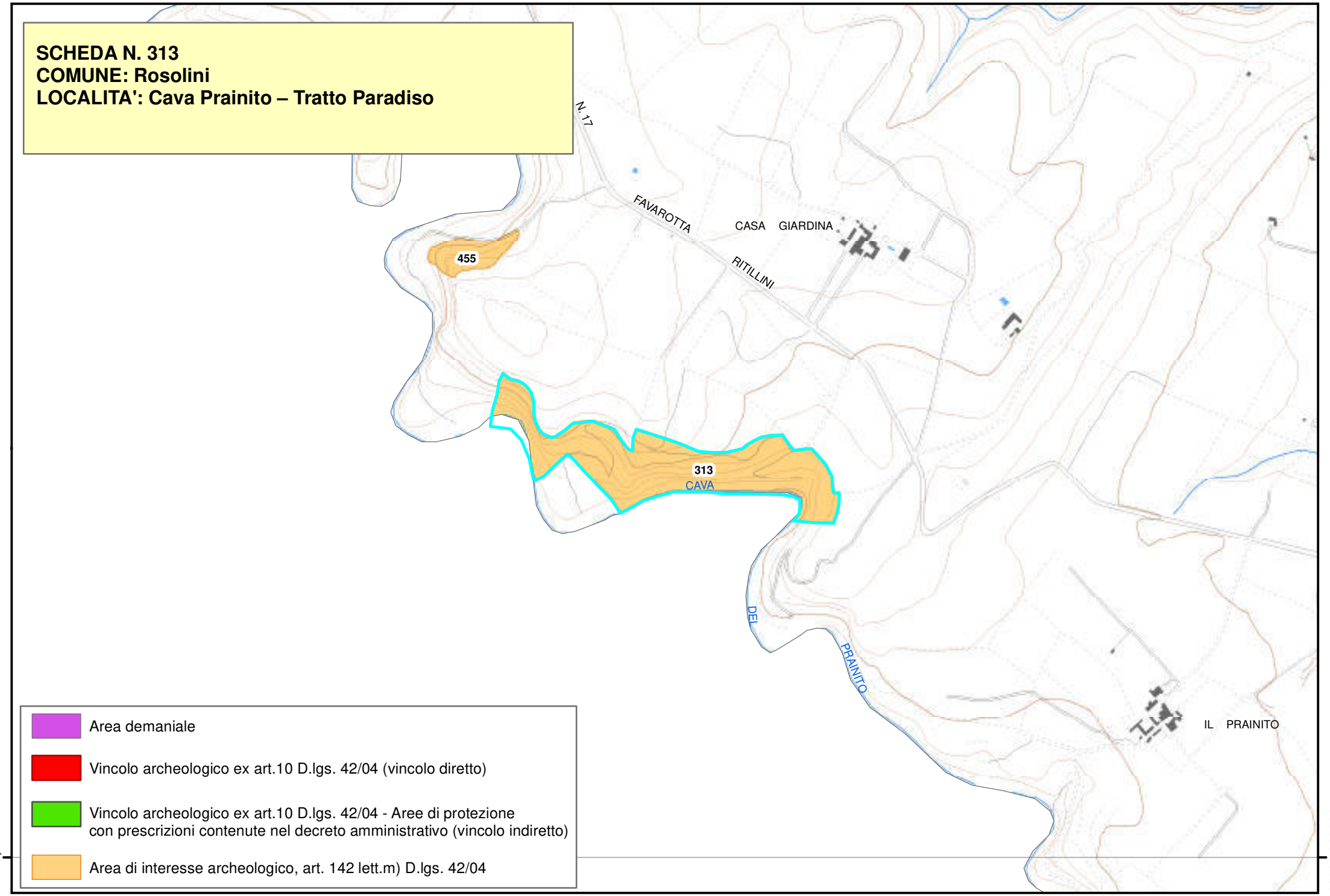

Regione Siciliana

Beni Archeologici

Area Soprintendenza Beni Culturali Ambientali
Servizio I
SIRACUSA

Assessorato dei Beni Culturali e Ambientali
e della Pubblica Istruzione

N. scheda	314
Ente Schedatore	89 SBCA SR
Localizzazione	
Provincia	Siracusa
Comuni interessati	Rosolini
Località	Scalarangio
Ambito/i	17
Unità di paesaggio	
Compilazione	
Data	24/01/2006
Nome compilatore	Soprintendenza di SR
Ruolo compilatore	
Denominazione	
A2.5	
Periodo	
Descrizione del bene	
Necropoli preistorica.	
Decreto istitutivo	
Verbali	
Caratteristiche	
Tipo di vincolo	Di interesse archeologico, suscettibile di vincolo.
Ente gestore / Proprietà	Privata

Contesto ambientale	
Osservazioni	
Piccolo gruppo di tombe dell'età del bronzo antico (*facies* castellucciana).	
Pubblicazioni in GURS	
Albo Pretorio	
Documenti acquisiti	
Riferimenti topografici	
IGM f. 276 I SE	
Coordinate geografiche	
Coord. piana est	2514611,16613331
Coord. piana nord	4078055,40233983
Superficie	
627,905090231674	
Notizie storiche relative al bene	
Fonti bibliografiche	
Fonti iconografiche	
Fonti archivistiche	

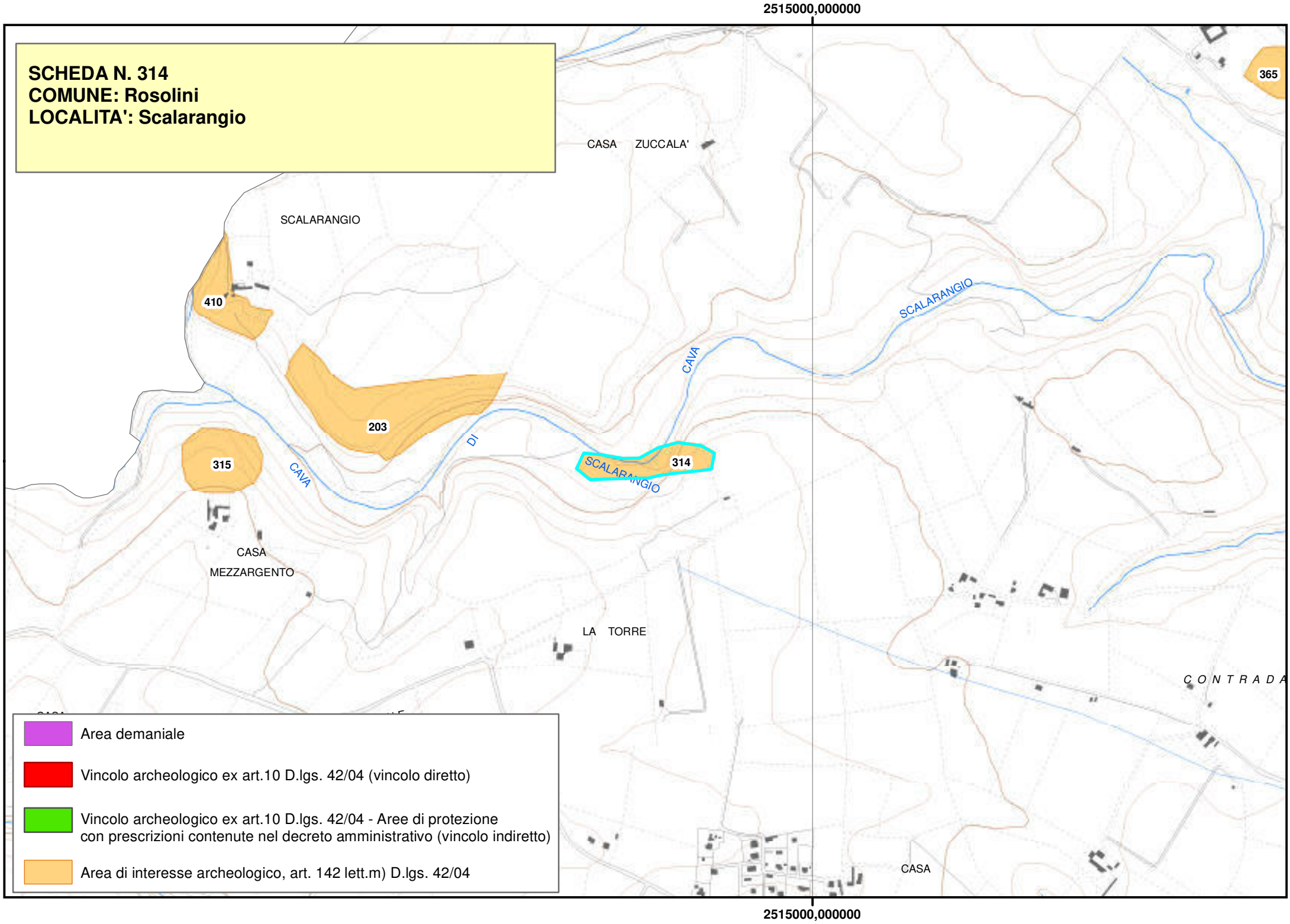
2515000,000000
SCHEDA N. 314
COMUNE: Rosolini
LOCALITA': Scalarangio
CASA ZUCCALA'
SCALARANGIO
410
203
315
314
365
CAVA
DI
SCALARANGIO
SCALARANGIO
CASA
MEZZARGENTO
LA TORRE
CONTRADA
CASA
Area demaniale
Vincolo archeologico ex art.10 D.lgs. 42/04 (vincolo diretto)
Vincolo archeologico ex art.10 D.lgs. 42/04 - Aree di protezione con prescrizioni contenute nel decreto amministrativo (vincolo indiretto)
Area di interesse archeologico, art. 142 lett.m) D.lgs. 42/04
2515000,000000

Piano Paesistico della Provincia di Siracusa

Regione Siciliana

Beni Archeologici

Area Soprintendenza Beni Culturali Ambientali
Servizio I
SIRACUSA

Assessorato dei Beni Culturali e Ambientali
e della Pubblica Istruzione

N. scheda	315
Ente Schedatore	89 SBCA SR
Localizzazione	
Provincia	Siracusa
Comuni interessati	Rosolini
Località	Scalarangio
Ambito/i	17
Unità di paesaggio	
Compilazione	
Data	24/01/2006
Nome compilatore	Soprintendenza di SR
Ruolo compilatore	
Denominazione	
A2.5	
Periodo	
Descrizione del bene	
Necropoli paleocristiana.	
Decreto istitutivo	
Verbali	
Caratteristiche	
Tipo di vincolo	Di interesse archeologico, suscettibile di vincolo.
Ente gestore / Proprietà	Privata

Contesto ambientale	
Osservazioni	
Arcosoli e piccoli ipogei paleocristiani.	
Pubblicazioni in GURS	
Albo Pretorio	
Documenti acquisiti	
Riferimenti topografici	
IGM f. 276 I SE	
Coordinate geografiche	
Coord. piana est	2513670,52834354
Coord. piana nord	4078050,95047664
Superficie	
22585,1434973722	
Notizie storiche relative al bene	
Fonti bibliografiche	
Fonti iconografiche	
Fonti archivistiche	

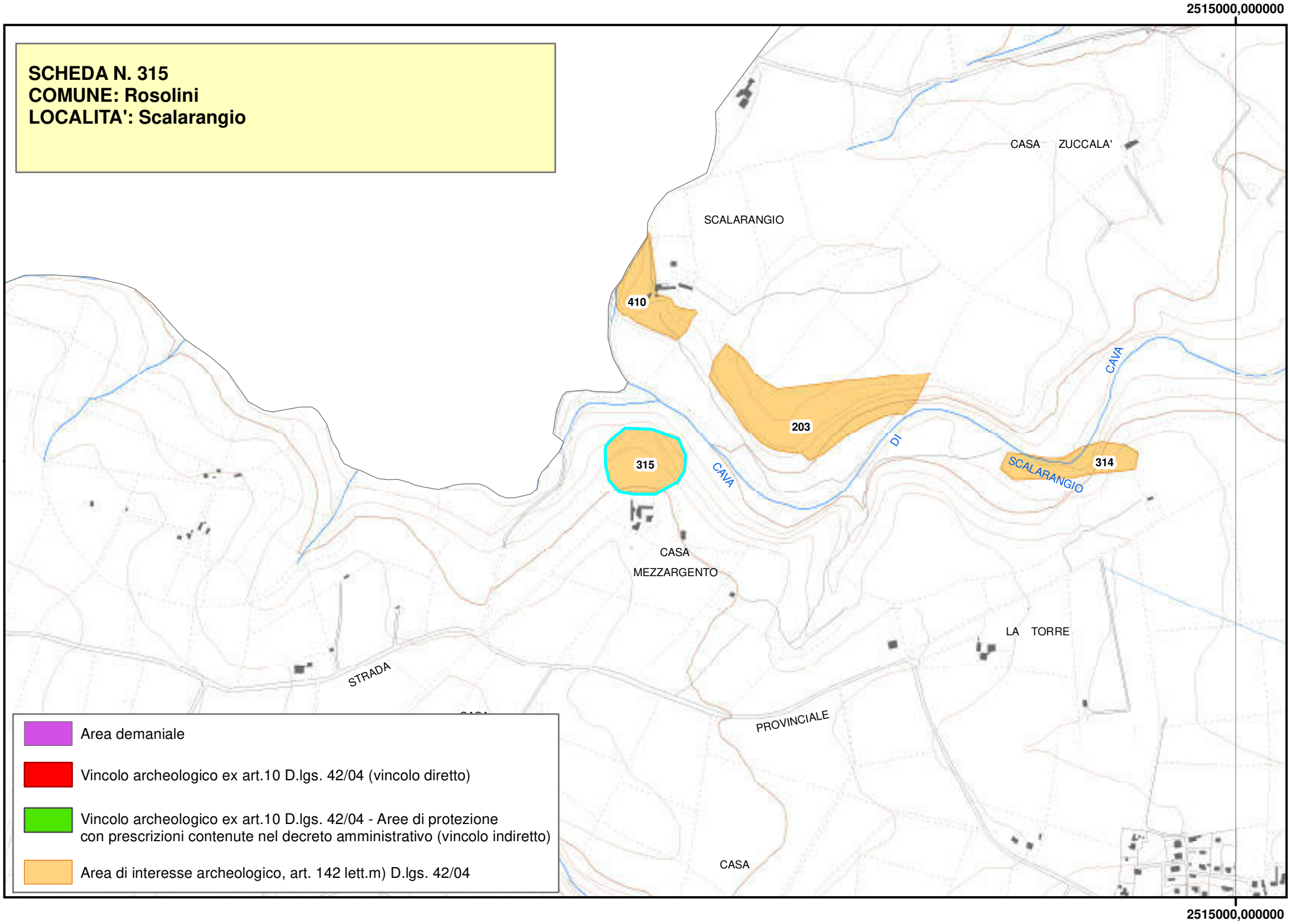
2515000,000000
SCHEDA N. 315
COMUNE: Rosolini
LOCALITA': Scalarangio
CASA ZUCCALA'
SCALARANGIO
410
203
315
314
CAVA
DI
SCALARANGIO
CAVA
CASA
MEZZARGENTO
LA TORRE
STRADA
PROVINCIALE
CASA
Area demaniale
Vincolo archeologico ex art.10 D.lgs. 42/04 (vincolo diretto)
Vincolo archeologico ex art.10 D.lgs. 42/04 - Aree di protezione
con prescrizioni contenute nel decreto amministrativo (vincolo indiretto)
Area di interesse archeologico, art. 142 lett.m) D.lgs. 42/04
2515000,000000

Piano Paesistico della Provincia di Siracusa

Beni Archeologici

Area Soprintendenza Beni Culturali Ambientali
Servizio I
SIRACUSA

Regione Siciliana

Assessorato dei Beni Culturali e Ambientali
e della Pubblica Istruzione

N. scheda	316
Ente Schedatore	89 SBCA SR
Localizzazione	
Provincia	Siracusa
Comuni interessati	Rosolini
Località	Spatacinta (Cava Prainito)
Ambito/i	17
Unità di paesaggio	
Compilazione	
Data	24/01/2006
Nome compilatore	Soprintendenza di SR
Ruolo compilatore	
Denominazione	
A2.2	
Periodo	
Descrizione del bene	
Necropoli preistorica.	
Decreto istitutivo	
Verbali	
Caratteristiche	
Tipo di vincolo	Di interesse archeologico, suscettibile di vincolo.
Ente gestore / Proprietà	

Contesto ambientale	
Osservazioni	
Grande necropoli della tarda età del bronzo con tombe a grotticella artificiale cui una presenta la tipologia del dolmen (ricadente nel territorio di competenza). Un'altra necropoli risalente alla *facies* di Pantalica I presenta sepolture a *enchytrismos*.	
Pubblicazioni in GURS	
Albo Pretorio	
Documenti acquisiti	
Riferimenti topografici	
IGM f. 276 I SE	
Coordinate geografiche	
Coord. piana est	2511181,67320363
Coord. piana nord	4083211,88076022
Superficie	
313,953045457528	
Notizie storiche relative al bene	
Fonti bibliografiche	
Fonti iconografiche	

Fonti archivistiche

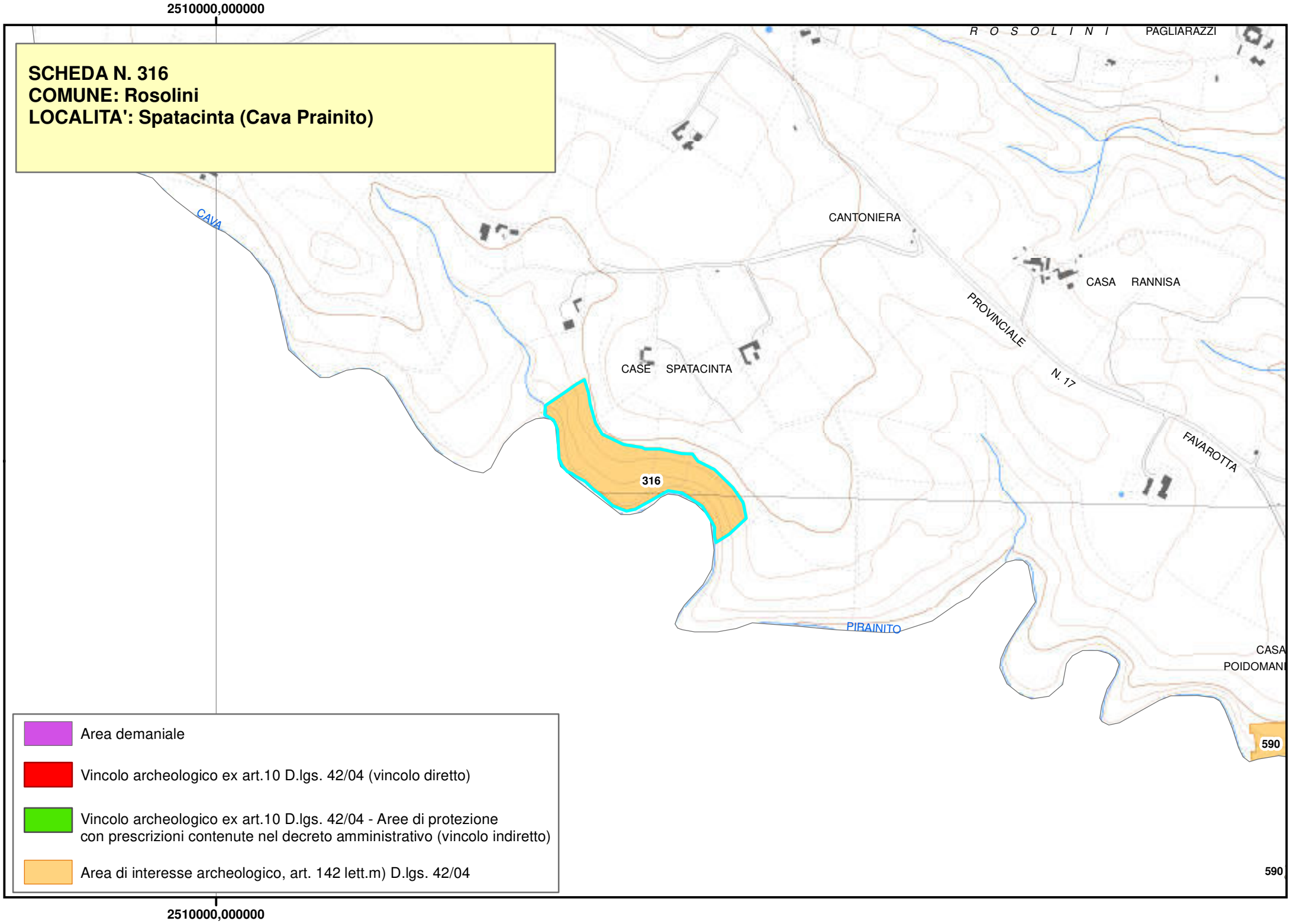
2510000,000000
SCHEDA N. 316
COMUNE: Rosolini
LOCALITA': Spatacinta (Cava Prainito)
R O S O L I N I
PAGLIARAZZI
CAVA
CANTONIERA
CASA RANNISA
PROVINCIALE
N. 17
CASE SPATACINTA
316
FAVAROTTA
PIRAINITO
CASA
POIDOMANI
590
590
Area demaniale
Vincolo archeologico ex art.10 D.lgs. 42/04 (vincolo diretto)
Vincolo archeologico ex art.10 D.lgs. 42/04 - Aree di protezione
con prescrizioni contenute nel decreto amministrativo (vincolo indiretto)
Area di interesse archeologico, art. 142 lett.m) D.lgs. 42/04
2510000,000000

Piano Paesistico della Provincia di Siracusa

Regione Siciliana

Beni Archeologici

Area Soprintendenza Beni Culturali Ambientali
Servizio I
SIRACUSA

Assessorato dei Beni Culturali e Ambientali
e della Pubblica Istruzione

N. scheda	317
Ente Schedatore	89 SBCA SR
Localizzazione	
Provincia	Siracusa
Comuni interessati	Rosolini
Località	Contrada Rizzarelli
Ambito/i	17
Unità di paesaggio	
Compilazione	
Data	24/01/2006
Nome compilatore	Soprintendenza di SR
Ruolo compilatore	
Denominazione	
Non specificato	
Periodo	
Descrizione del bene	
Grottone bizantino.	
Decreto istitutivo	
Verbali	
Caratteristiche	
Tipo di vincolo	Di interesse archeologico, suscettibile di vincolo.
Ente gestore / Proprietà	

Contesto ambientale	
Osservazioni	
Ambiente rupestre con arcosoli di età bizantina.	
Pubblicazioni in GURS	
Albo Pretorio	
Documenti acquisiti	
Riferimenti topografici	
IGM f. 276 II NE	
Coordinate geografiche	
Coord. piana est	2515471,91982258
Coord. piana nord	4074166,19590218
Superficie	
313,952485247782	
Notizie storiche relative al bene	
Fonti bibliografiche	
Fonti iconografiche	
Fonti archivistiche	

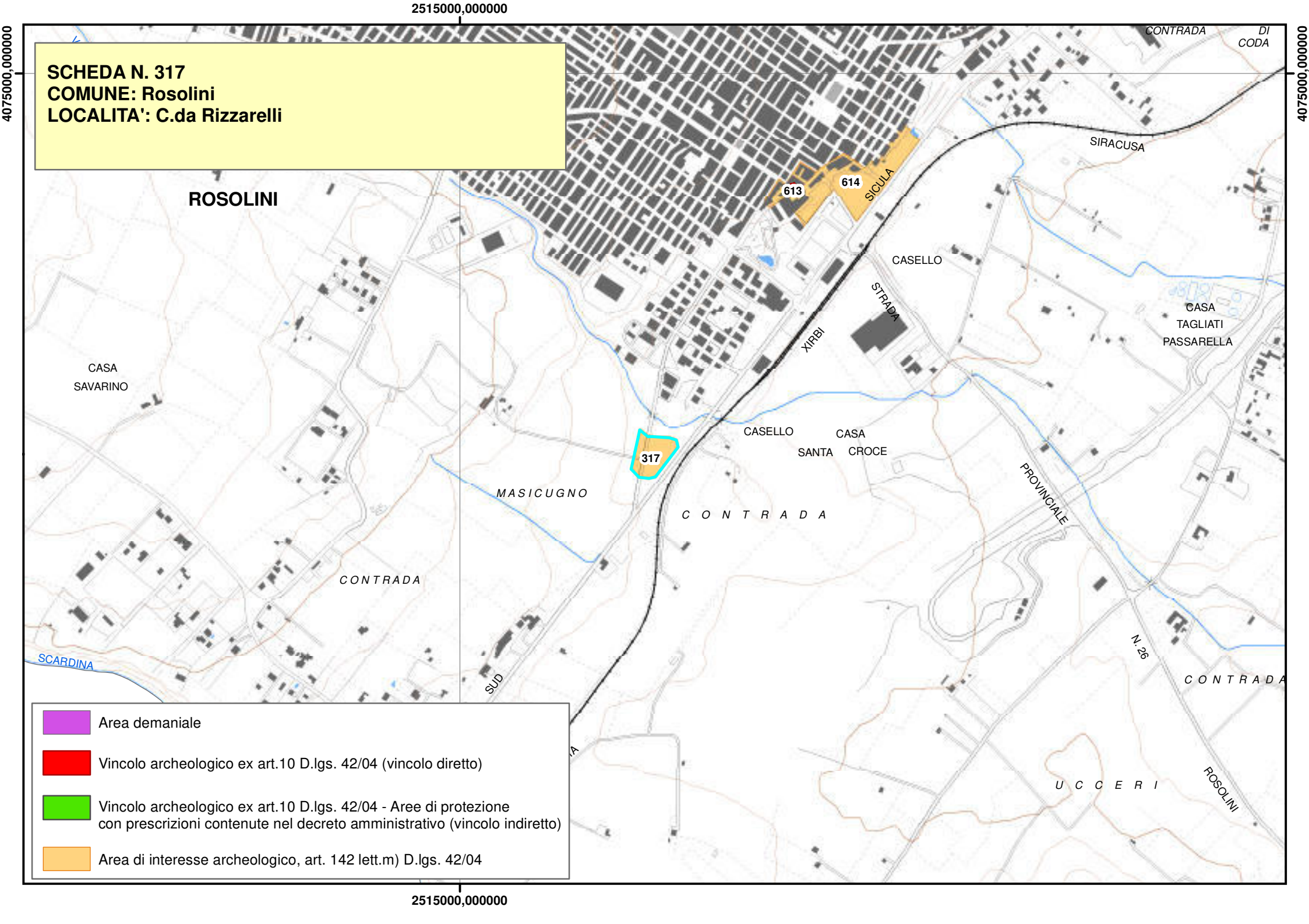
SCHEDA N. 317
COMUNE: Rosolini
LOCALITA': C.da Rizzarelli
2515000,000000
4075000,000000
ROSOLINI
CONTRADA
DI
CODA
SIRACUSA
613
614
SICULA
CASELLO
STRADA
XIRBI
CASA
TAGLIATI
PASSARELLA
CASA
SAVARINO
317
CASELLO
CASA
SANTA
CROCE
MASICUGNO
C O N T R A D A
PROVINCIALE
CONTRADA
SCARDINA
SUD
N. 26
C O N T R A D A
U C C E R I
ROSOLINI
Area demaniale
Vincolo archeologico ex art.10 D.lgs. 42/04 (vincolo diretto)
Vincolo archeologico ex art.10 D.lgs. 42/04 - Aree di protezione
con prescrizioni contenute nel decreto amministrativo (vincolo indiretto)
Area di interesse archeologico, art. 142 lett.m) D.lgs. 42/04

Piano Paesistico della Provincia di Siracusa

Regione Siciliana

Beni Archeologici

Area Soprintendenza Beni Culturali Ambientali
Servizio I
SIRACUSA

Assessorato dei Beni Culturali e Ambientali
e della Pubblica Istruzione

N. scheda	318
Ente Schedatore	89 SBCA SR
Localizzazione	
Provincia	Siracusa
Comuni interessati	Melilli – Priolo Gargallo
Località	Fondaco Nuovo
Ambito/i	17
Unità di paesaggio	
Compilazione	
Data	24/01/2006
Nome compilatore	Soprintendenza di SR
Ruolo compilatore	
Denominazione	
A3	
Periodo	
Descrizione del bene	
Edificio romano.	
Decreto istitutivo	
Verbali	
Caratteristiche	
Tipo di vincolo	Di interesse archeologico, suscettibile di vincolo.
Ente gestore / Proprietà	

Contesto ambientale	
Osservazioni	
Orsi nel 1893 vide e disegnò nel cortile della fattoria detta di Fondaco Nuovo un mosaico di età romana con disegni geometrici.	
Pubblicazioni in GURS	
Albo Pretorio	
Documenti acquisiti	
Riferimenti topografici	
IGM f. 274 II N.O.	
Coordinate geografiche	
Coord. piana est	2539460,21581717
Coord. piana nord	4109134,59541757
Superficie	
313,952810822524	
Notizie storiche relative al bene	
Fonti bibliografiche	
Fonti iconografiche	
Fonti archivistiche	

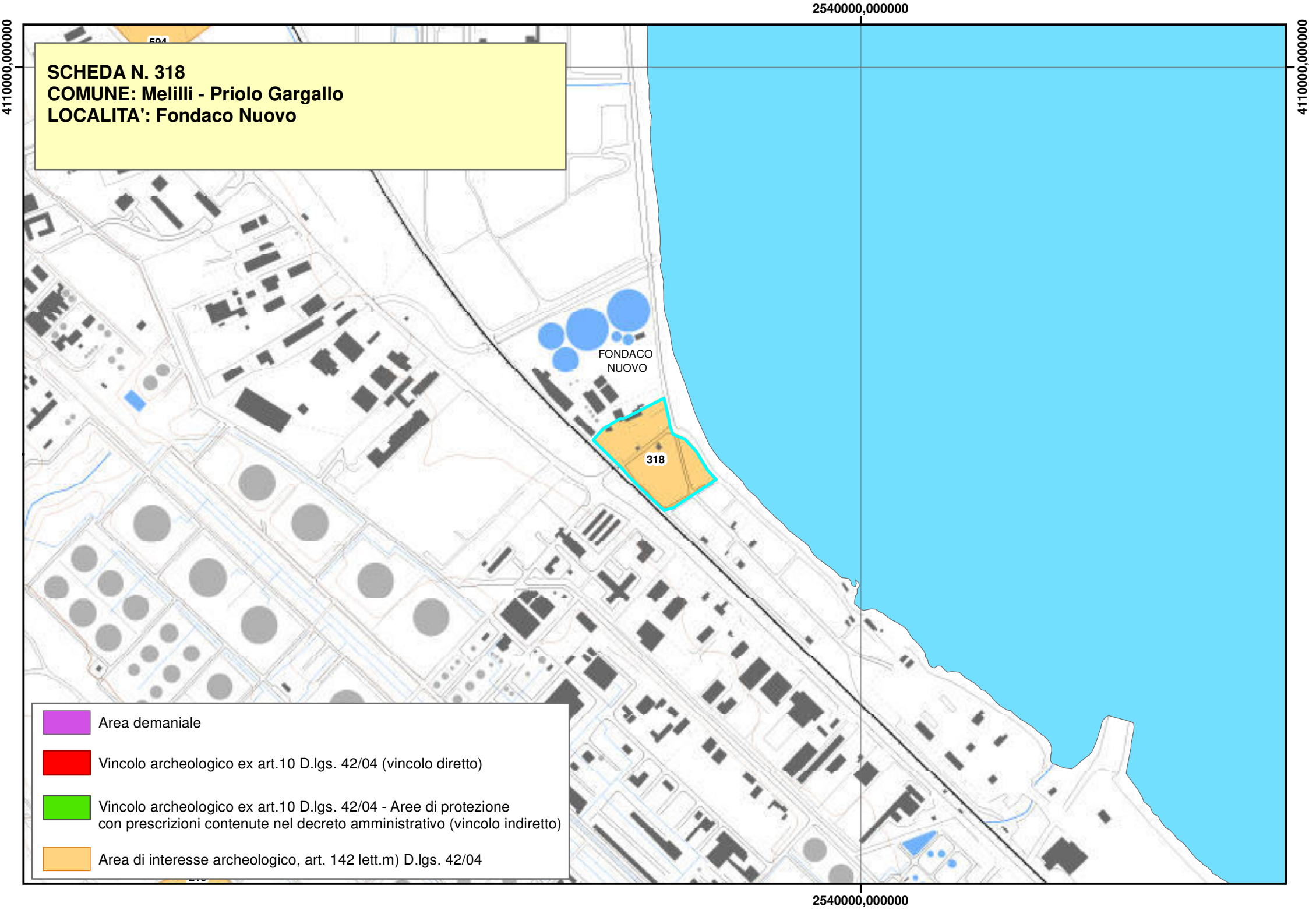
2540000,000000
4110000,000000
SCHEDA N. 318
COMUNE: Melilli - Priolo Gargallo
LOCALITA': Fondaco Nuovo
FONDACO NUOVO
318
Area demaniale
Vincolo archeologico ex art.10 D.lgs. 42/04 (vincolo diretto)
Vincolo archeologico ex art.10 D.lgs. 42/04 - Aree di protezione con prescrizioni contenute nel decreto amministrativo (vincolo indiretto)
Area di interesse archeologico, art. 142 lett.m) D.lgs. 42/04

Piano Paesistico della Provincia di Siracusa

Regione Siciliana

Beni Archeologici

Area Soprintendenza Beni Culturali Ambientali
Servizio I
SIRACUSA

Assessorato dei Beni Culturali e Ambientali
e della Pubblica Istruzione

N. scheda	319
Ente Schedatore	89 SBCA SR
Localizzazione	
Provincia	Siracusa
Comuni interessati	Priolo Gargallo
Località	Masseria Cavallaro
Ambito/i	17
Unità di paesaggio	
Compilazione	
Data	24/01/2006
Nome compilatore	Soprintendenza di SR
Ruolo compilatore	
Denominazione	
A2.2	
Periodo	
Descrizione del bene	
Necropoli romana e bizantina.	
Decreto istitutivo	
Verbali	
Caratteristiche	
Tipo di vincolo	Di interesse archeologico, suscettibile di vincolo.
Ente gestore / Proprietà	

Contesto ambientale	
Osservazioni	
Necropoli tardo romana e bizantina ed area di abitato.	
Pubblicazioni in GURS	
Albo Pretorio	
Documenti acquisiti	
Riferimenti topografici	
IGM f. 274 III N.E.	
Coordinate geografiche	
Coord. piana est	2532824,33259127
Coord. piana nord	4109123,05200316
Superficie	
313,952450079155	
Notizie storiche relative al bene	
Fonti bibliografiche	
Fonti iconografiche	
Fonti archivistiche	

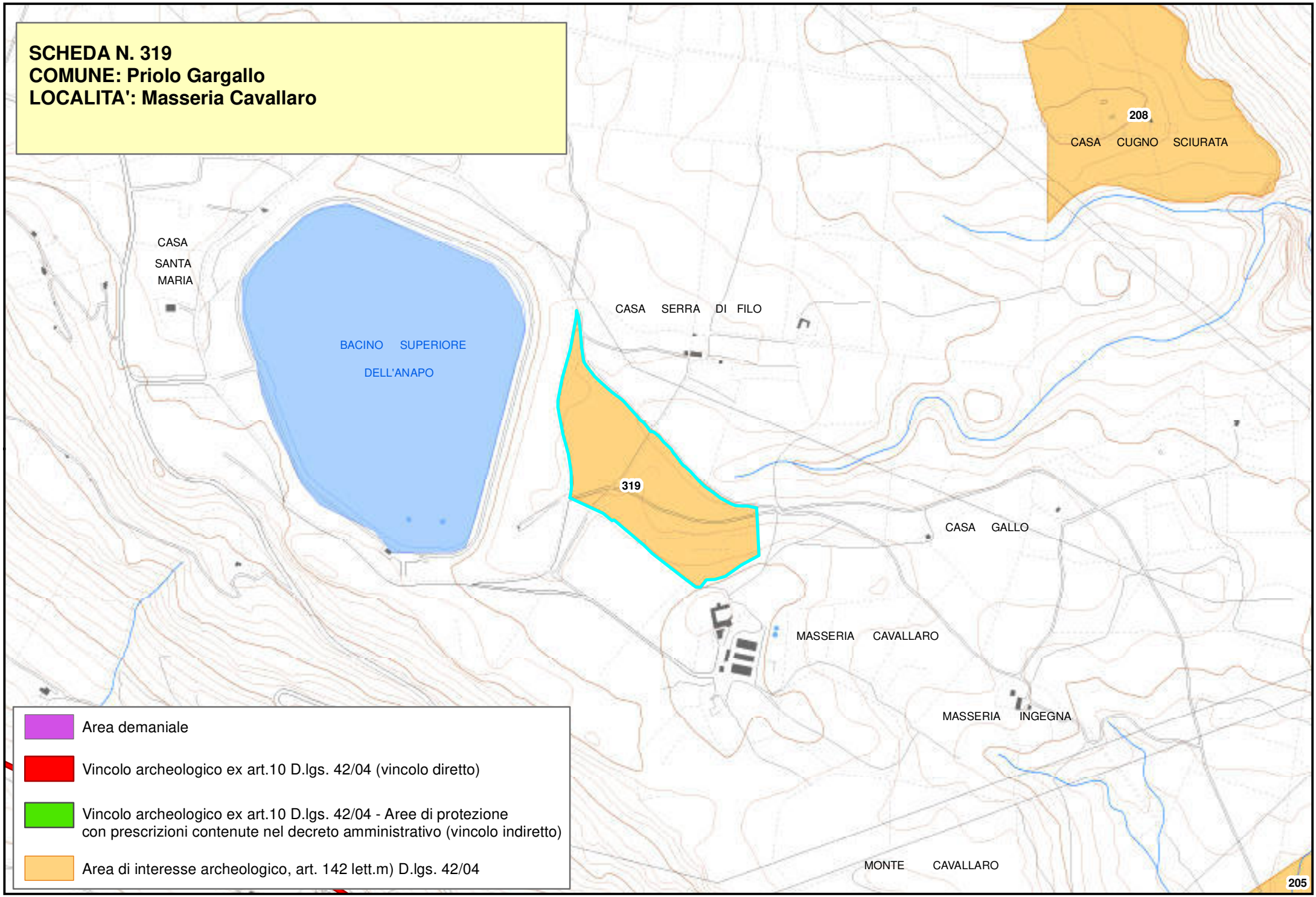
SCHEDA N. 319
COMUNE: Priolo Gargallo
LOCALITA': Masseria Cavallaro
208
CASA CUGNO SCIURATA
CASA SANTA MARIA
BACINO SUPERIORE DELL'ANAPO
CASA SERRA DI FILO
319
CASA GALLO
MASSERIA CAVALLARO
MASSERIA INGEGNA
MONTE CAVALLARO
205
Area demaniale
Vincolo archeologico ex art.10 D.lgs. 42/04 (vincolo diretto)
Vincolo archeologico ex art.10 D.lgs. 42/04 - Aree di protezione con prescrizioni contenute nel decreto amministrativo (vincolo indiretto)
Area di interesse archeologico, art. 142 lett.m) D.lgs. 42/04

Piano Paesistico della Provincia di Siracusa

Regione Siciliana

Beni Archeologici

Area Soprintendenza Beni Culturali Ambientali
Servizio I
SIRACUSA

Assessorato dei Beni Culturali e Ambientali
e della Pubblica Istruzione

N. scheda	320
Ente Schedatore	89 SBCA SR
Localizzazione	
Provincia	Siracusa
Comuni interessati	Priolo Gargallo
Località	Ponte Diddino
Ambito/i	17
Unità di paesaggio	
Compilazione	
Data	24/01/2006
Nome compilatore	Soprintendenza di SR
Ruolo compilatore	
Denominazione	
A2.4	
Periodo	
Descrizione del bene	
Fattoria romana.	
Decreto istitutivo	
Verbali	
Caratteristiche	
Tipo di vincolo	Di interesse archeologico, suscettibile di vincolo.
Ente gestore / Proprietà	

Contesto ambientale	
Osservazioni	
Pubblicazioni in GURS	
Albo Pretorio	
Documenti acquisiti	
Riferimenti topografici	
IGM f. 274 III N.E.	
Coordinate geografiche	
Coord. piana est	2533370,86482962
Coord. piana nord	4106769,09032617
Superficie	
313,952615548377	
Notizie storiche relative al bene	
Fonti bibliografiche	
Fonti iconografiche	
Fonti archivistiche	

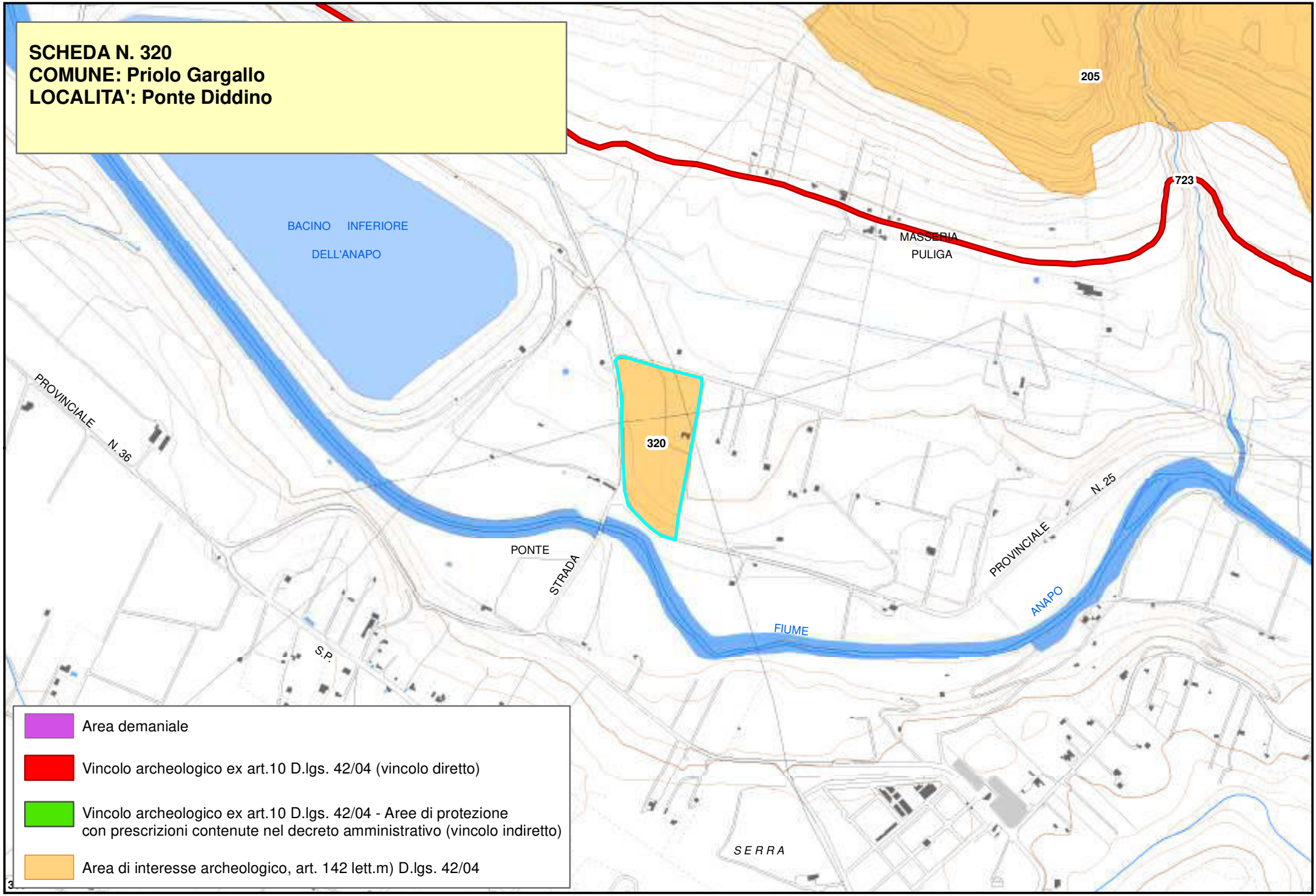
SCHEDA N. 320
COMUNE: Priolo Gargallo
LOCALITA': Ponte Diddino
205
723
BACINO INFERIORE
DELL'ANAPO
MASSERIA
PULIGA
320
PROVINCIALE N. 36
PONTE
STRADA
PROVINCIALE N. 25
ANAPO
FIUME
S.P.
SERRA
Area demaniale
Vincolo archeologico ex art.10 D.lgs. 42/04 (vincolo diretto)
Vincolo archeologico ex art.10 D.lgs. 42/04 - Aree di protezione
con prescrizioni contenute nel decreto amministrativo (vincolo indiretto)
Area di interesse archeologico, art. 142 lett.m) D.lgs. 42/04

Piano Paesistico della Provincia di Siracusa

Beni Archeologici

Area Soprintendenza Beni Culturali Ambientali
Servizio I
SIRACUSA

Regione Siciliana

Assessorato dei Beni Culturali e Ambientali
e della Pubblica Istruzione

N. scheda	321
Ente Schedatore	89 SBCA SR
Localizzazione	
Provincia	Siracusa
Comuni interessati	Priolo Gargallo
Località	Torre Girotta - Bagnoli
Ambito/i	17
Unità di paesaggio	
Compilazione	
Data	25/01/2006
Nome compilatore	Soprintendenza di SR
Ruolo compilatore	
Denominazione	
A5	
Periodo	
Descrizione del bene	
Tracce di villa romana.	
Decreto istitutivo	
Verbali	
Caratteristiche	
Tipo di vincolo	Di interesse archeologico, suscettibile di vincolo.
Ente gestore / Proprietà	

Contesto ambientale	
Osservazioni	
Ruderi di sontuosa villa romana con molti frammenti marmorei; sopra la penisoletta tracce di vaste e complicate installazioni idrauliche; acquedotto in fabbrica che dal vallone di S. Cusumano prosegue fino alla Guglia di Marcello.	
Pubblicazioni in GURS	
Albo Pretorio	
Documenti acquisiti	
Riferimenti topografici	
IGM f. 274 IV S.E.	
Coordinate geografiche	
Coord. piana est	2537853,19313014
Coord. piana nord	4114387,00599565
Superficie	
313,952848013607	
Notizie storiche relative al bene	
Fonti bibliografiche	
Fonti iconografiche	

Fonti archivistiche

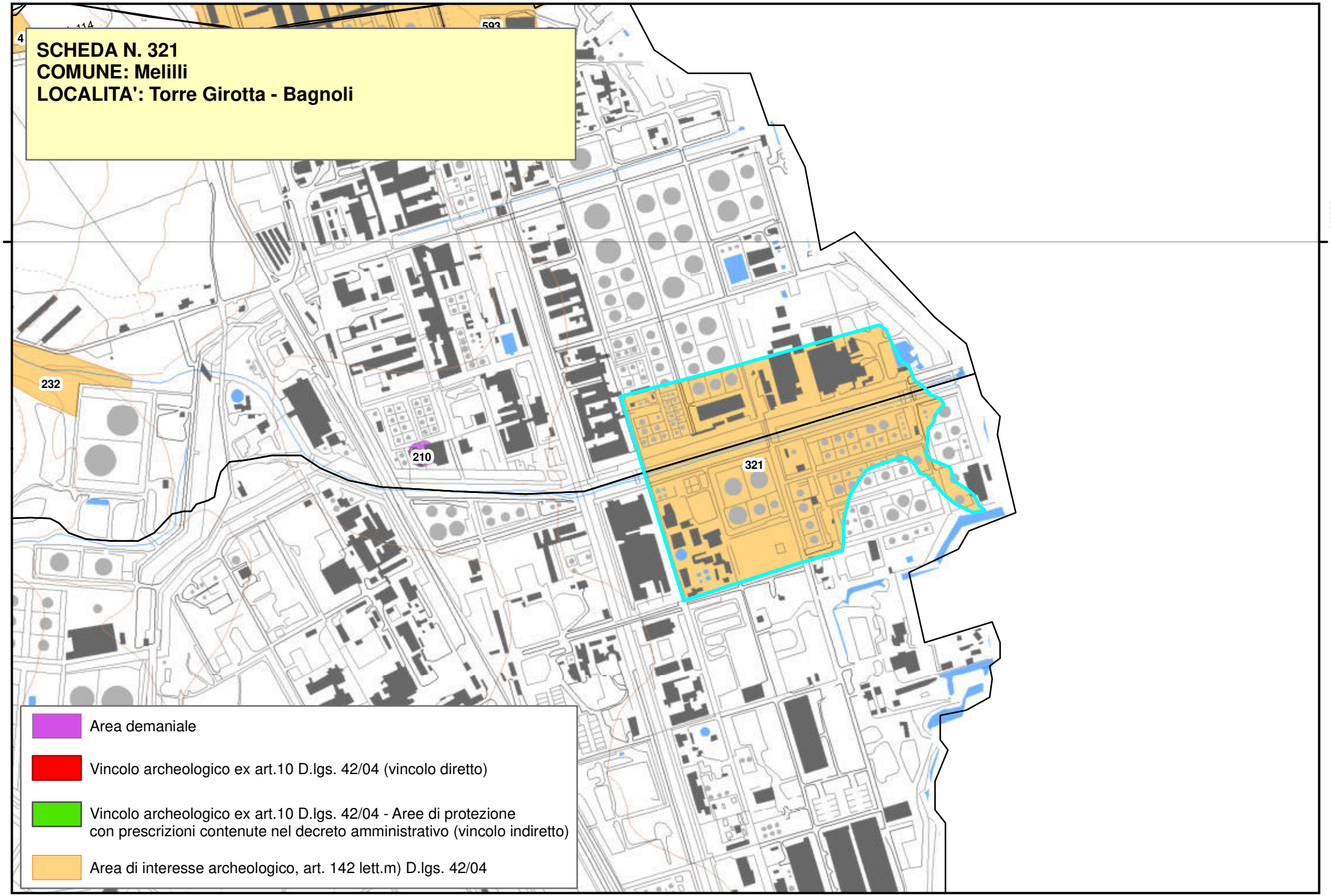
SCHEDA N. 321
COMUNE: Melilli
LOCALITA': Torre Girotta - Bagnoli
4115000.000000
4115000.000000
232
210
321
Area demaniale
Vincolo archeologico ex art.10 D.lgs. 42/04 (vincolo diretto)
Vincolo archeologico ex art.10 D.lgs. 42/04 - Aree di protezione
con prescrizioni contenute nel decreto amministrativo (vincolo indiretto)
Area di interesse archeologico, art. 142 lett.m) D.lgs. 42/04

Piano Paesistico della Provincia di Siracusa

Beni Archeologici

Area Soprintendenza Beni Culturali Ambientali
Servizio I
SIRACUSA

Regione Siciliana

Assessorato dei Beni Culturali e Ambientali
e della Pubblica Istruzione

N. scheda	322
Ente Schedatore	89 SBCA SR
Localizzazione	
Provincia	Siracusa
Comuni interessati	Melilli
Località	Porrazzito
Ambito/i	17
Unità di paesaggio	
Compilazione	
Data	25/01/2006
Nome compilatore	Soprintendenza di SR
Ruolo compilatore	
Denominazione	
A2.5	
Periodo	
Descrizione del bene	
Necropoli preistorica del bronzo e insediamento greco-romano.	
Decreto istitutivo	
Verbali	
Caratteristiche	
Tipo di vincolo	Di interesse archeologico, suscettibile di vincolo.
Ente gestore / Proprietà	

Contesto ambientale	
Osservazioni	
Necropoli di tipo castellucciana; insediamento di carattere agricolo attestato da buona quantità di frammenti ceramici e da grottini di abitazione, con nicchie nelle pareti; probabile fattoria, dall'età ellenistica a quella medioevale.	
Pubblicazioni in GURS	
Albo Pretorio	
Documenti acquisiti	
Riferimenti topografici	
IGM f. 274 IV N.O.	
Coordinate geografiche	
Coord. piana est	2523316,08937532
Coord. piana nord	4124014,65106784
Superficie	
313,95275243162	
Notizie storiche relative al bene	
Fonti bibliografiche	
Fonti iconografiche	

Fonti archivistiche

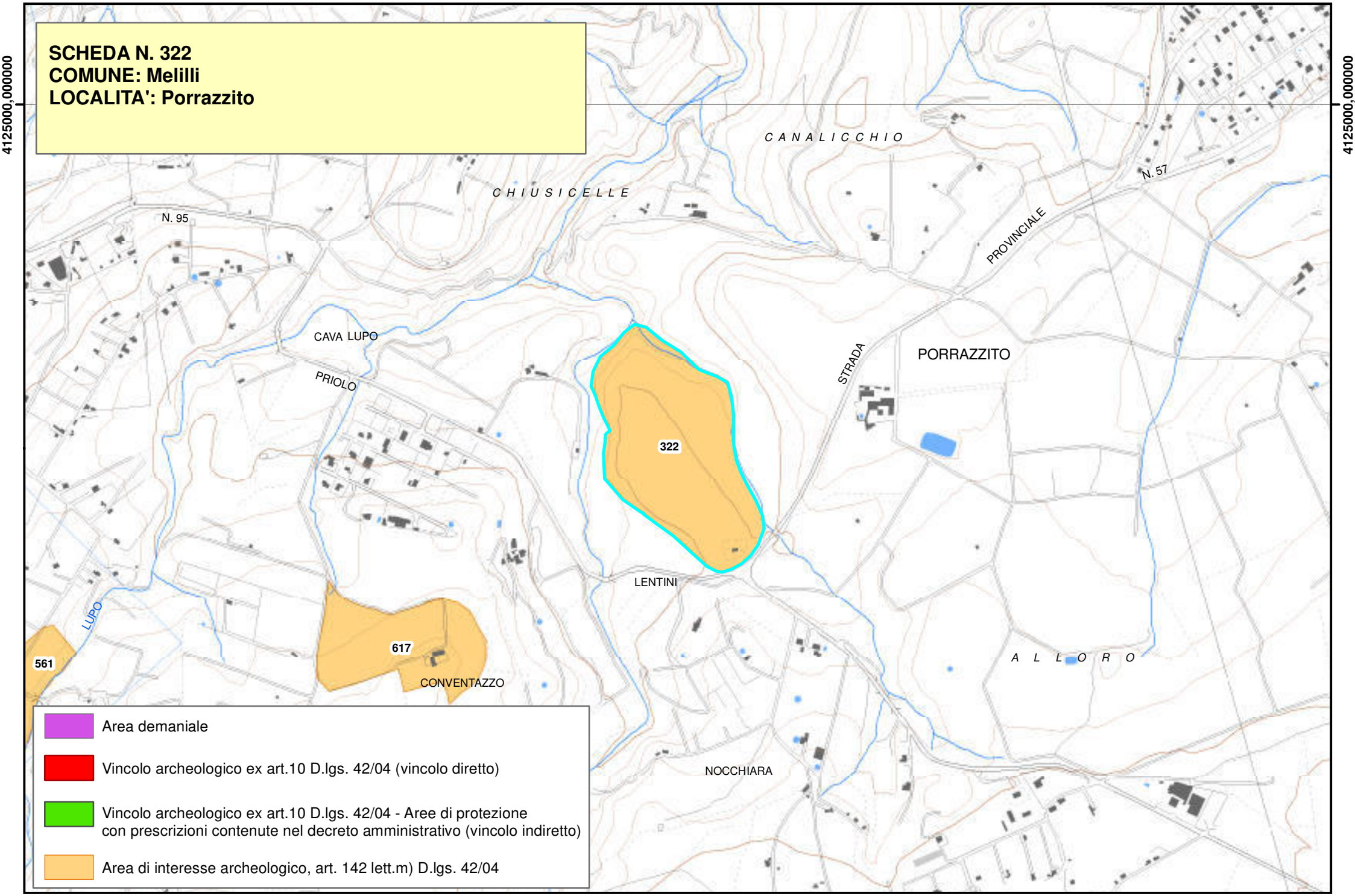
SCHEDA N. 322
COMUNE: Melilli
LOCALITA': Porrazzito
4125000,000000
4125000,000000
CANALICCHIO
CHIUSICELLE
N. 95
N. 57
PROVINCIALE
CAVA LUPO
PRIOLO
STRADA
PORRAZZITO
322
LENTINI
LUPO
561
617
CONVENTAZZO
ALLORO
NOCCHIARA
Area demaniale
Vincolo archeologico ex art.10 D.lgs. 42/04 (vincolo diretto)
Vincolo archeologico ex art.10 D.lgs. 42/04 - Aree di protezione con prescrizioni contenute nel decreto amministrativo (vincolo indiretto)
Area di interesse archeologico, art. 142 lett.m) D.lgs. 42/04

Piano Paesistico della Provincia di Siracusa

Regione Siciliana

Beni Archeologici

Area Soprintendenza Beni Culturali Ambientali
Servizio I
SIRACUSA

Assessorato dei Beni Culturali e Ambientali
e della Pubblica Istruzione

N. scheda	323
Ente Schedatore	89 SBCA SR
Localizzazione	
Provincia	Siracusa
Comuni interessati	Melilli
Località	Omoddio
Ambito/i	17
Unità di paesaggio	
Compilazione	
Data	25/01/2006
Nome compilatore	Soprintendenza di SR
Ruolo compilatore	
Denominazione	
A2.5	
Periodo	
Descrizione del bene	
Insediamento greco ellenistico.	
Decreto istitutivo	
Verbali	
Caratteristiche	
Tipo di vincolo	
Ente gestore / Proprietà	Privata
Contesto ambientale	

Osservazioni	
Tombe a grotticella e strutture murarie riferibili a fattoria di età romana.	
Pubblicazioni in GURS	
Albo Pretorio	
Documenti acquisiti	
Riferimenti topografici	
IGM f. 274 IV N.E.	
Coordinate geografiche	
Coord. piana est	2530515,01639373
Coord. piana nord	4126188,19599362
Superficie	
313,952249974509	
Notizie storiche relative al bene	
Fonti bibliografiche	
Fonti iconografiche	
Fonti archivistiche	

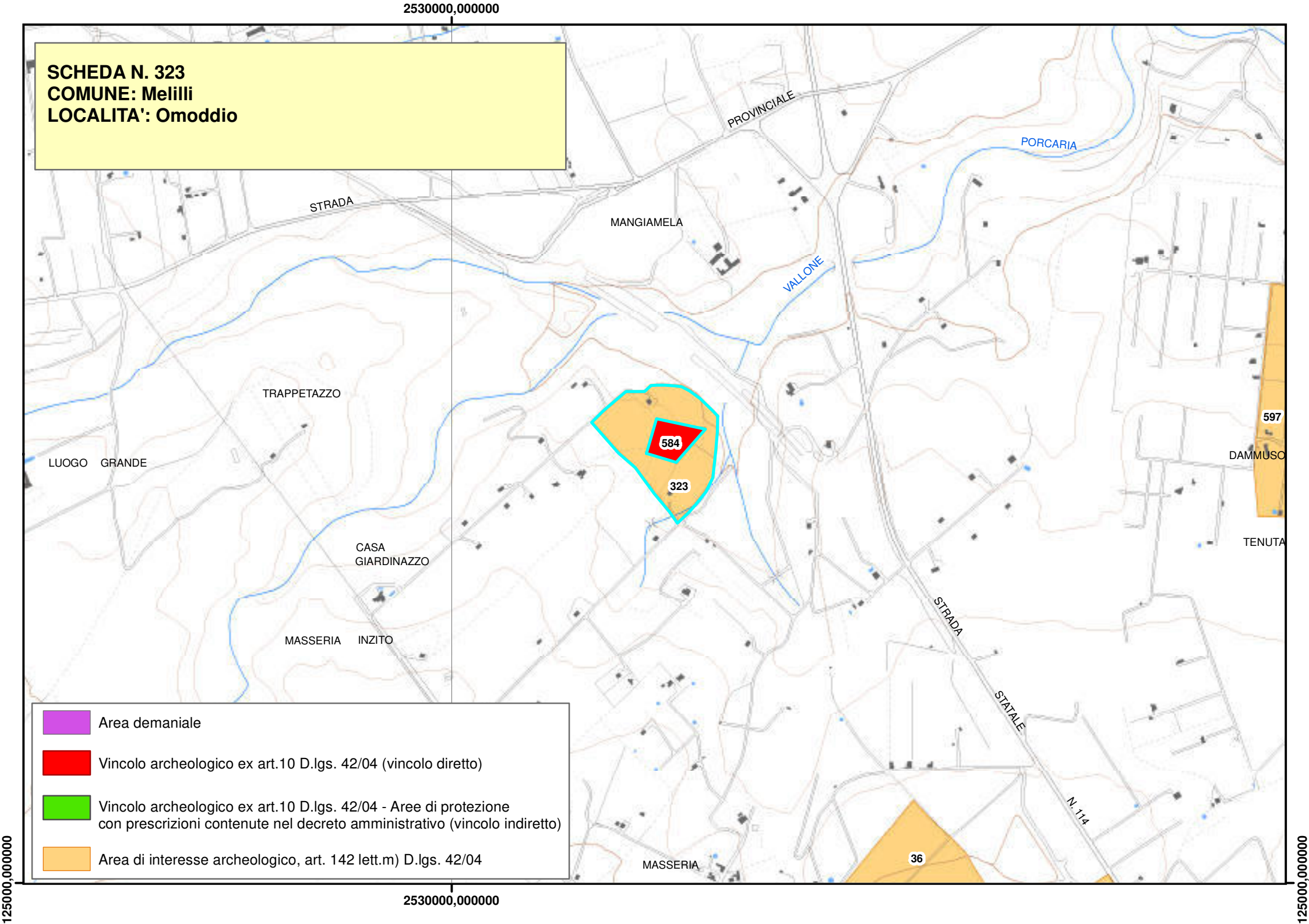
2530000,000000
SCHEDA N. 323
COMUNE: Melilli
LOCALITA': Omoddio
PROVINCIALE
PORCARIA
STRADA
MANGIAMELA
VALLONE
TRAPPETAZZO
LUOGO GRANDE
584
323
597
DAMMUSO
TENUTA
CASA
GIARDINAZZO
MASSERIA INZITO
STRADA
STATALE
N. 114
MASSERIA
36
Area demaniale
Vincolo archeologico ex art.10 D.lgs. 42/04 (vincolo diretto)
Vincolo archeologico ex art.10 D.lgs. 42/04 - Aree di protezione
con prescrizioni contenute nel decreto amministrativo (vincolo indiretto)
Area di interesse archeologico, art. 142 lett.m) D.lgs. 42/04
125000,000000
2530000,000000
125000,000000

Piano Paesistico della Provincia di Siracusa

Beni Archeologici

Area Soprintendenza Beni Culturali Ambientali
Servizio I
SIRACUSA

Regione Siciliana

Assessorato dei Beni Culturali e Ambientali
e della Pubblica Istruzione

N. scheda	324
Ente Schedatore	89 SBCA SR
Localizzazione	
Provincia	Siracusa
Comuni interessati	Melilli
Località	Palombara
Ambito/i	17
Unità di paesaggio	
Compilazione	
Data	25/01/2006
Nome compilatore	Soprintendenza di SR
Ruolo compilatore	
Denominazione	
A2.1	
Periodo	
Descrizione del bene	
Grotta Palombara con frequentazione in età preistorica.	
Decreto istitutivo	
Verbali	
Caratteristiche	
Tipo di vincolo	
Ente gestore / Proprietà	Privata

Contesto ambientale	
Osservazioni	
Grotta naturale con galleria principale di m 400 di lunghezza e con molti cameroni intercomunicanti.Vi si rinvennero vasi e frammenti di età preistorica. Le tracce più cospicue sono nel primo camerino (più vicino all'ingresso), ma si sono trovati materiali anche nel quinto camerino, portativi come offerte rituali.	
Pubblicazioni in GURS	
Albo Pretorio	
Documenti acquisiti	
Riferimenti topografici	
IGM f. 274 III N.E.	
Coordinate geografiche	
Coord. piana est	2537263,5077535
Coord. piana nord	4106651,10909907
Superficie	
313,952615778614	
Notizie storiche relative al bene	
Fonti bibliografiche	

Fonti iconografiche
Fonti archivistiche

SCHEDA N. 324
COMUNE: Melilli
LOCALITA': Palombara

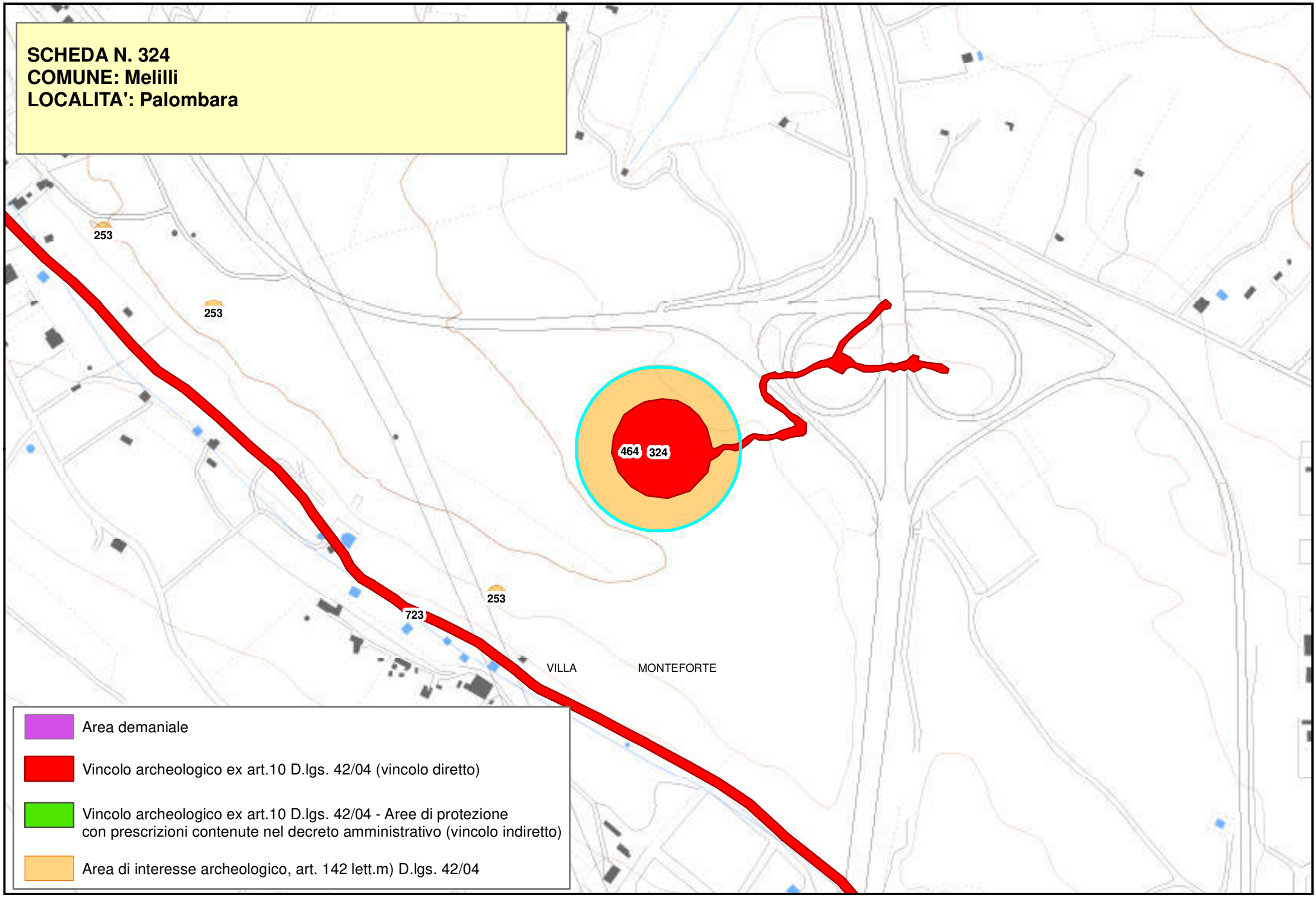

Piano Paesistico della Provincia di Siracusa

Beni Archeologici

Area Soprintendenza Beni Culturali Ambientali
Servizio I
SIRACUSA

Regione Siciliana

Assessorato dei Beni Culturali e Ambientali
e della Pubblica Istruzione

N. scheda	325
Ente Schedatore	89 SBCA SR
Localizzazione	
Provincia	Siracusa
Comuni interessati	Melilli
Località	Costa di Pola
Ambito/i	17
Unità di paesaggio	
Compilazione	
Data	25/01/2006
Nome compilatore	Soprintendenza di SR
Ruolo compilatore	
Denominazione	
A2.2	
Periodo	
Descrizione del bene	
Insediamento agricolo tardo romano.	
Decreto istitutivo	
D.A.//1993/06/11//n.6178	
Verbali	
Caratteristiche	
Tipo di vincolo	L.1089/1939/artt. 1, 3, 21
Ente gestore / Proprietà	Privata
Contesto ambientale	

Osservazioni	
Pubblicazioni in GURS	
Albo Pretorio	
Documenti acquisiti	
Riferimenti topografici	
IGM f. 274 II N.O.	
Coordinate geografiche	
Coord. piana est	2538982,91733898
Coord. piana nord	4105770,52747575
Superficie	
313,952136554744	
Notizie storiche relative al bene	
Fonti bibliografiche	
Fonti iconografiche	
Fonti archivistiche	

SCHEDA N. 325
COMUNE: Melilli
LOCALITA': Costa di Pola

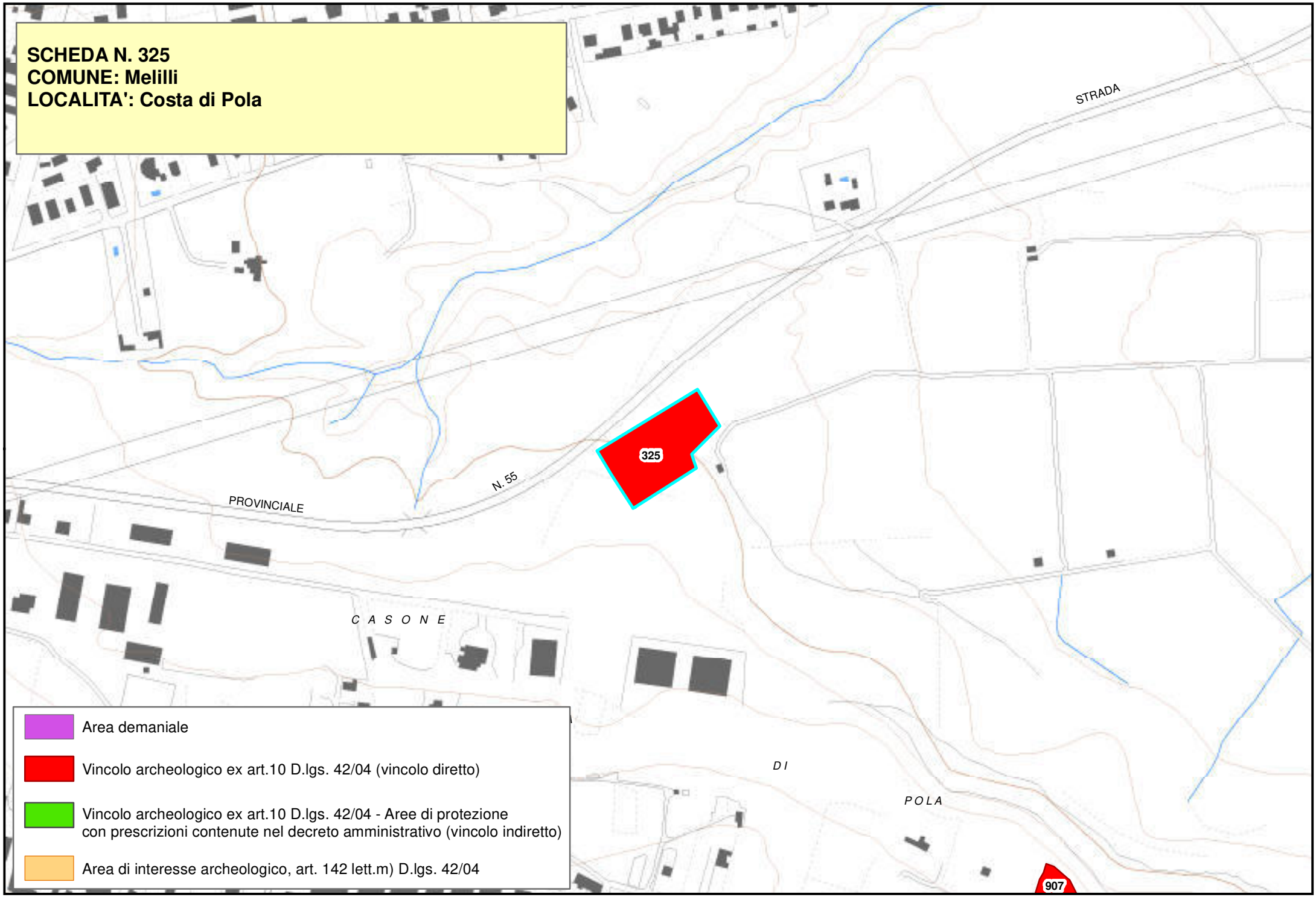

Regione Siciliana

Beni Archeologici

Area Soprintendenza Beni Culturali Ambientali
Servizio I
SIRACUSA

Assessorato dei Beni Culturali e Ambientali
e della Pubblica Istruzione

N. scheda	326
Ente Schedatore	89 SBCA SR
Localizzazione	
Provincia	Siracusa
Comuni interessati	Priolo Gargallo
Località	Biggemi
Ambito/i	17
Unità di paesaggio	
Compilazione	
Data	25/01/2006
Nome compilatore	Soprintendenza di SR
Ruolo compilatore	
Denominazione	
A2.1	
Periodo	
Descrizione del bene	
Grotta.	
Decreto istitutivo	
Verbali	
Caratteristiche	
Tipo di vincolo	Di interesse archeologico, suscettibile di vincolo.
Ente gestore / Proprietà	

Contesto ambientale	
Osservazioni	
Presenta caratteristiche morfologiche simili alla grotta Palombara.	
Pubblicazioni in GURS	
Albo Pretorio	
Documenti acquisiti	
Riferimenti topografici	
IGM f. 274 III N.E.	
Coordinate geografiche	
Coord. piana est	2536914,64481569
Coord. piana nord	4107337,44850591
Superficie	
313,952322620267	
Notizie storiche relative al bene	
Fonti bibliografiche	
Fonti iconografiche	
Fonti archivistiche	

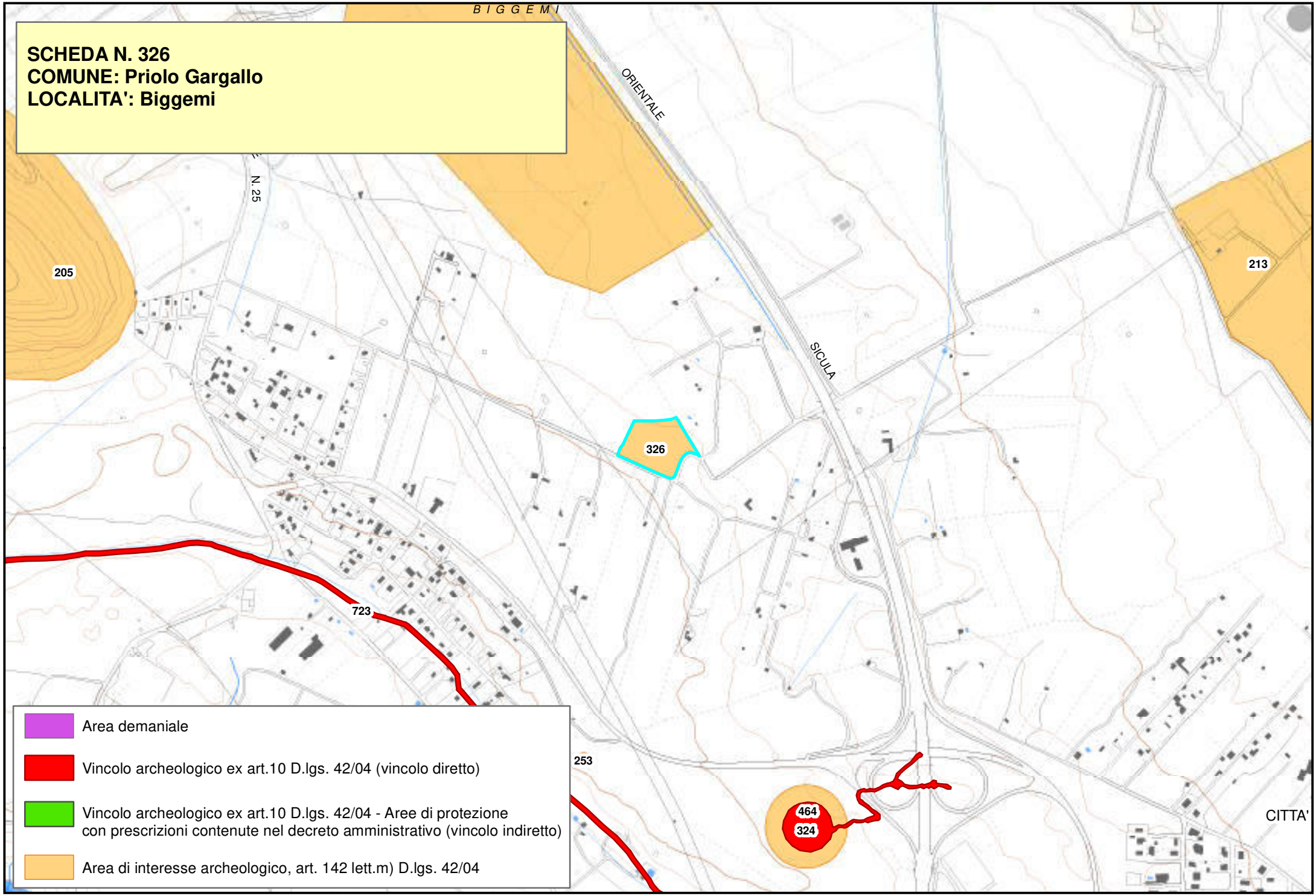
SCHEDA N. 326
COMUNE: Priolo Gargallo
LOCALITA': Biggemi
B I G G E M I
ORIENTALE
N. 25
SICULA
205
213
326
723
253
464
324
CITTA'
Area demaniale
Vincolo archeologico ex art.10 D.lgs. 42/04 (vincolo diretto)
Vincolo archeologico ex art.10 D.lgs. 42/04 - Aree di protezione
con prescrizioni contenute nel decreto amministrativo (vincolo indiretto)
Area di interesse archeologico, art. 142 lett.m) D.lgs. 42/04

Beni Archeologici

Regione Siciliana

Area Soprintendenza Beni Culturali Ambientali
Servizio I
SIRACUSA

Assessorato dei Beni Culturali e Ambientali
e della Pubblica Istruzione

Fonti archivistiche
SR//Soprintendenza//Elenco siti comune di Noto//prat. N. 1/13/55

N. scheda	327
Ente Schedatore	89 SBCA SR
Localizzazione	
Provincia	Siracusa
Comuni interessati	Noto
Località	Acquedotto di Nettuno
Ambito/i	17
Unità di paesaggio	
Compilazione	
Data	2011/02/21
Nome compilatore	Soprintendenza di SR
Ruolo compilatore	
Denominazione	
A2.5//Abitato	
Periodo	
Età tardoantica	
Descrizione del bene	
Insediamento attestato da resti di struttura di fondazione e da grande quantità di ceramica di superficie; necropoli con arcosoli sub-divo e piccoli ipogei; impianto di frantoio con strutture ricavate nella roccia.	
Decreto istitutivo	
Verbali	
Caratteristiche	

Tipo di vincolo	Di interesse archeologico, suscettibile di vincolo.
Ente gestore / Proprietà	Privata
Contesto ambientale	
Osservazioni	
Sopralluoghi: 1985; dott. L. Guzzardi 13/10/1988	
Pubblicazioni in GURS	
Albo Pretorio	
Documenti acquisiti	
Riferimenti topografici	
I.G.M.I. F° 277 IV N.O.	
Coordinate geografiche	
Coord. piana est	2517381,3860175
Coord. piana nord	4091477,95164366
Superficie	
27574,7399809461	
Notizie storiche relative al bene	
Fonti bibliografiche	
Fonti iconografiche	

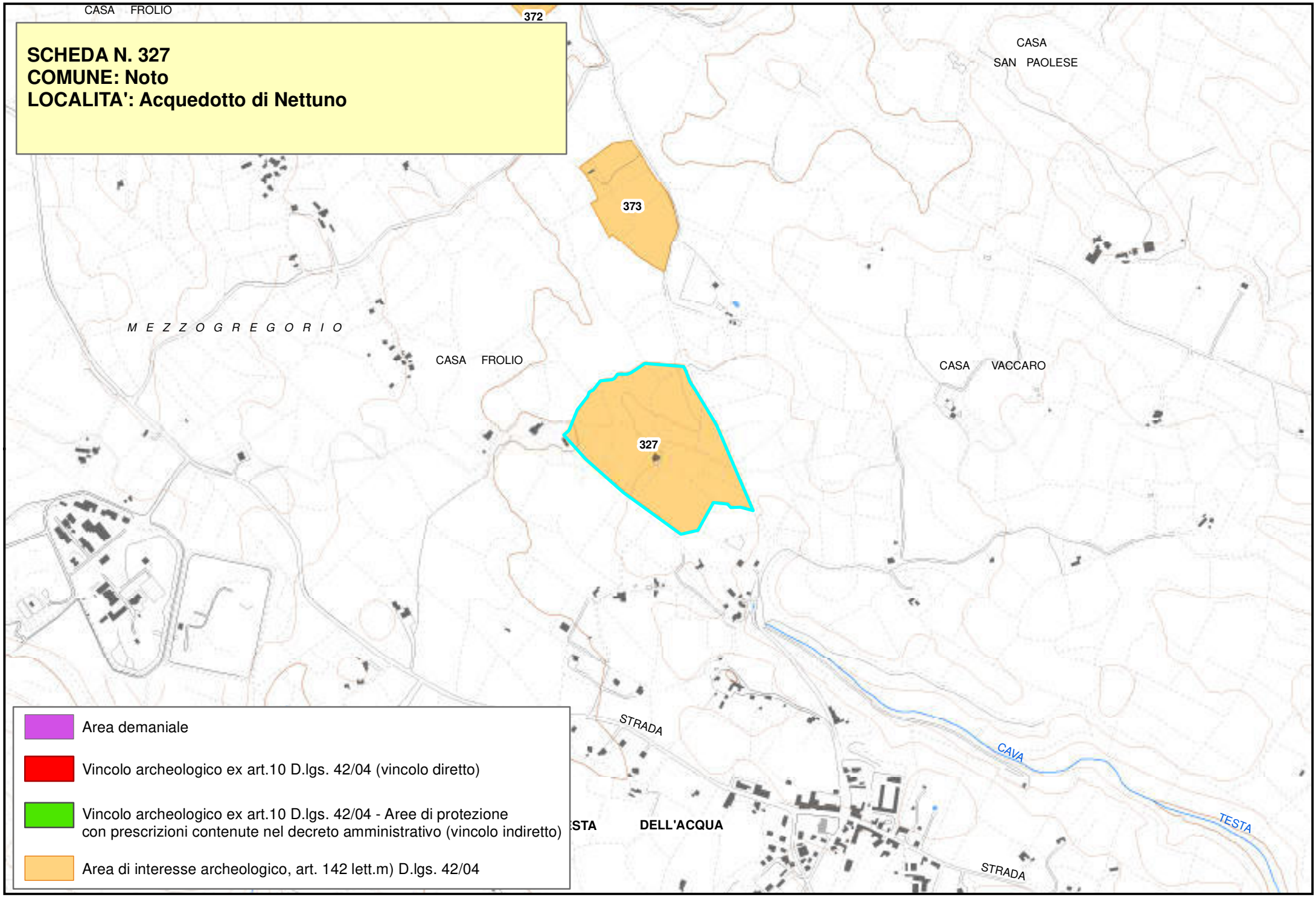
SCHEDA N. 327
COMUNE: Noto
LOCALITA': Acquedotto di Nettuno
CASA FROLIO
372
CASA
SAN PAOLESE
373
M E Z Z O G R E G O R I O
CASA FROLIO
CASA VACCARO
327
STRADA
CAVA
TESTA
DELL'ACQUA
STRADA
Area demaniale
Vincolo archeologico ex art.10 D.lgs. 42/04 (vincolo diretto)
Vincolo archeologico ex art.10 D.lgs. 42/04 - Aree di protezione con prescrizioni contenute nel decreto amministrativo (vincolo indiretto)
Area di interesse archeologico, art. 142 lett.m) D.lgs. 42/04

Piano Paesistico della Provincia di Siracusa

Beni Archeologici

Area Soprintendenza Beni Culturali Ambientali
Servizio I
SIRACUSA

Regione Siciliana

Assessorato dei Beni Culturali e Ambientali
e della Pubblica Istruzione

N. scheda	328
Ente Schedatore	89 SBCA SR
Localizzazione	
Provincia	Siracusa
Comuni interessati	Noto
Località	Contrada Aguglia
Ambito/i	17
Unità di paesaggio	
Compilazione	
Data	07/02/2006
Nome compilatore	Soprintendenza di SR
Ruolo compilatore	
Denominazione	
A2.4	
Periodo	
Descrizione del bene	
Strutture e fattorie greco-romana e tempietto.	
Decreto istitutivo	
D.A.//1983/12/19//n.3115	
Verbali	
Caratteristiche	
Tipo di vincolo	L.1089/1939/artt. 1, 3
Ente gestore / Proprietà	Demanio della Regione Siciliana, ramo Beni Culturali; Privata

Contesto ambientale	
Osservazioni	
Resti di fattoria ellenistica, santuarietto, grottoni bizantini e frammenti fittili e blocchi. Latomie profonde entro le quali si aprono gli arcosoli bizantini della necropoli.	
Pubblicazioni in GURS	
Albo Pretorio	
Documenti acquisiti	
Riferimenti topografici	
IGM f. 273 II S.E.	
Coordinate geografiche	
Coord. piana est	2515187,21231053
Coord. piana nord	4096337,99739339
Superficie	
94175,5030343462	
Notizie storiche relative al bene	
Fonti bibliografiche	
Fonti iconografiche	
Fonti archivistiche	

2515000,000000

F R A T T I N A

SCHEDA N. 328
COMUNE: Noto
LOCALITA': Aguglia

C O N T R A D A

359

CASE CALIGIONE

CASE AGUGLIA

328

CASA ANGELICO

CASE LOMBARDO

CASA PRECONE

Area demaniale

Vincolo archeologico ex art.10 D.lgs. 42/04 (vincolo diretto)

Vincolo archeologico ex art.10 D.lgs. 42/04 - Aree di protezione con prescrizioni contenute nel decreto amministrativo (vincolo indiretto)

Area di interesse archeologico, art. 142 lett.m) D.lgs. 42/04

2515000,000000

Beni Archeologici

Regione Siciliana

Area Soprintendenza Beni Culturali Ambientali
Servizio I
SIRACUSA

Assessorato dei Beni Culturali e Ambientali
e della Pubblica Istruzione

N. scheda	329
Ente Schedatore	89 SBCA SR
Localizzazione	
Provincia	Siracusa
Comuni interessati	Noto
Località	Cava di Baulì
Ambito/i	17
Unità di paesaggio	
Compilazione	
Data	2011/04/03
Nome compilatore	Soprintendenza di SR
Ruolo compilatore	
Denominazione	
Ddieri//Abitato rupestre	
Periodo	
Età bizzantina	
Descrizione del bene	
Villaggio troglodita composto di tre “ddieri”. Il Ddieri grande è composto di ventidue vani articolati su tre livelli, comunicanti tra di loro tramite scale, oltre il pianoterra. Il Ddieri ‘o rimitu” è composto di quattro vani: uno nel livello inferiore; due in quello mediano e uno in quello superiore. Il Ddieri piccolo presenta otto vani distribuiti su due livelli con cunicolo d'accesso tra i due livelli.	
Decreto istitutivo	
Verbali	

Caratteristiche	
Tipo di vincolo	Di interesse archeologico, suscettibile di vincolo.
Ente gestore / Proprietà	
Contesto ambientale	
A circa 500 m dalla scala di alloro, in direzione Est, si trova il “ddieri grande” e di fronte il “ddieri ‘o rimitu”; 500 m più a valle si trova il “ddieri piccolo”	
Osservazioni	
Dopo sopralluogo (8/2/1998) all'interno di uno dei ddieri si rinvengono ossa umane ed animali ed un frammento di ceramica di impasto probabilmente castellucciana.	
Pubblicazioni in GURS	
Albo Pretorio	
Documenti acquisiti	
Riferimenti topografici	
IGMI F° 273 II S.E.	
Coordinate geografiche	
Coord. piana est	2515155,86630464
Coord. piana nord	4097954,28263627
Superficie	
110044,88992345	
Notizie storiche relative al bene	

Fonti bibliografiche
CURCIO, G.M., I “ddieri” di Bauly, Archivio Storico Siracusano, 1959-60, pp. 129-139.
Fonti iconografiche
Fonti archivistiche
SBCA SR//Elenco siti comune di Noto//prat. N. 1/13/94

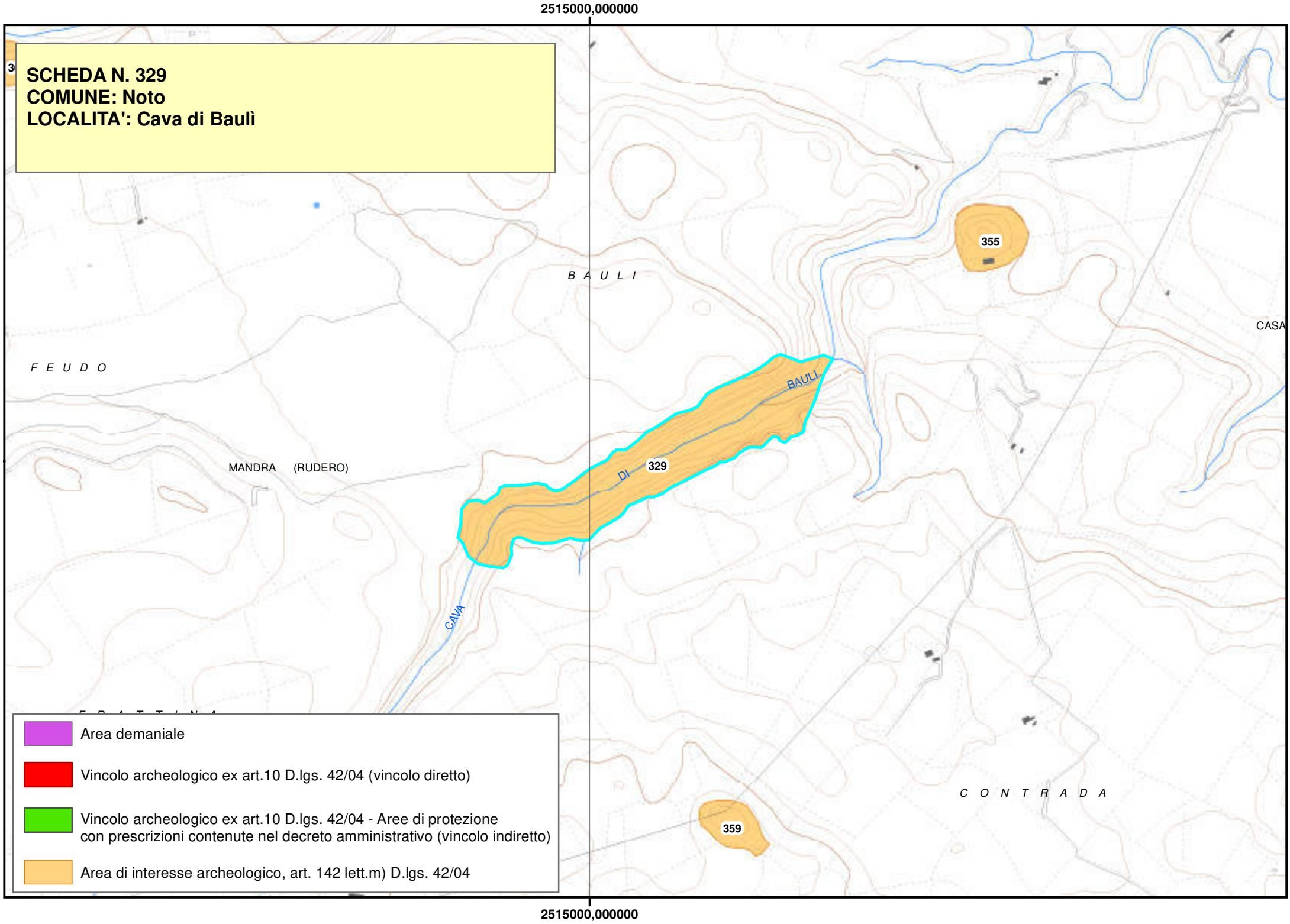
2515000,000000
SCHEDA N. 329
COMUNE: Noto
LOCALITA': Cava di Baulì
B A U L I
F E U D O
MANDRA (RUDERO)
CASA
355
BAULI
DI
329
CAVA
359
C O N T R A D A
Area demaniale
Vincolo archeologico ex art.10 D.lgs. 42/04 (vincolo diretto)
Vincolo archeologico ex art.10 D.lgs. 42/04 - Aree di protezione con prescrizioni contenute nel decreto amministrativo (vincolo indiretto)
Area di interesse archeologico, art. 142 lett.m) D.lgs. 42/04
2515000,000000

Piano Paesistico della Provincia di Siracusa

Beni Archeologici

Area Soprintendenza Beni Culturali Ambientali
Servizio I
SIRACUSA

Regione Siciliana

Assessorato dei Beni Culturali e Ambientali
e della Pubblica Istruzione

N. scheda	330
Ente Schedatore	89 SBCA SR
Localizzazione	
Provincia	Siracusa
Comuni interessati	Noto
Località	Belludia - Bonfallura
Ambito/i	17
Unità di paesaggio	
Compilazione	
Data	07/02/2006
Nome compilatore	Soprintendenza di SR
Ruolo compilatore	
Denominazione	
A2.5	
Periodo	
Descrizione del bene	
Insediamento ellenistico romano.	
Decreto istitutivo	
Verbali	
Caratteristiche	
Tipo di vincolo	Di interesse archeologico, suscettibile di vincolo.
Ente gestore / Proprietà	

Contesto ambientale
Osservazioni
Numerose carraie con diversi incroci nei pressi di un piccolo insediamento, forse luogo di sosta, identificabile attraverso tegole, frammenti di dolie e ceramica, per lo più acroma. Notizie di un tesoretto monumentale individuato anni orsono, raccolte in loco dal proprietario del fondo. Sopralluogo Guzzardi su segnalazione Messina del Giugno 1991.
Pubblicazioni in GURS
Albo Pretorio
Documenti acquisiti
Riferimenti topografici
IGM f. 277 III N.O.
Coordinate geografiche

Coord. piana est	2519665,15429384
Coord. piana nord	4076030,65571848

Superficie
21197,5714980505
Notizie storiche relative al bene
Fonti bibliografiche

Fonti iconografiche
Fonti archivistiche

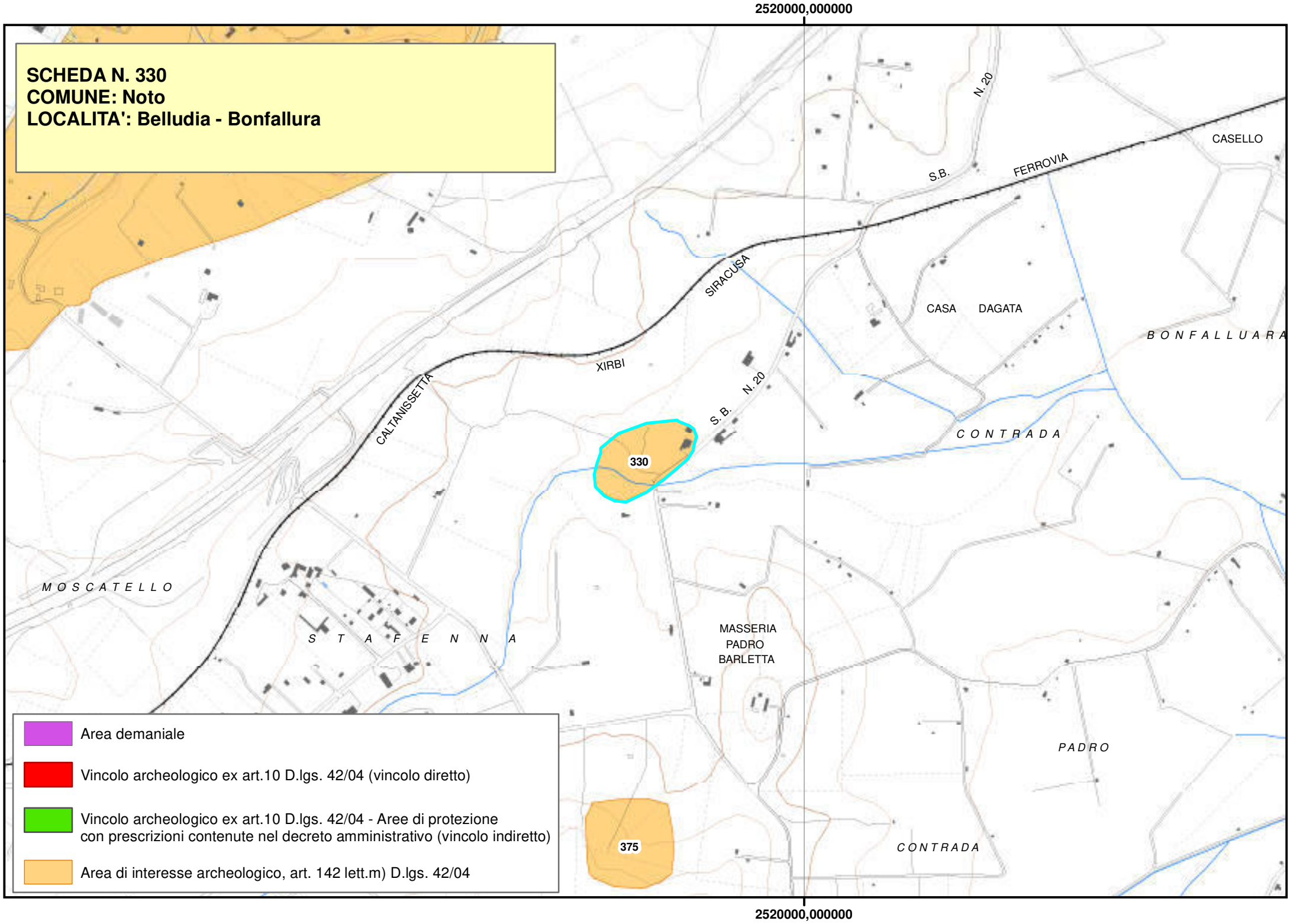
2520000,000000
SCHEDA N. 330
COMUNE: Noto
LOCALITA': Belludia - Bonfallura
N. 20
CASELLO
S.B.
FERROVIA
SIRACUSA
CASA DAGATA
B O N F A L L U A R A
XIRBI
CALTANISSETTA
S. B.
N. 20
C O N T R A D A
330
M O S C A T E L L O
S T A F E N N A
MASSERIA
PADRO
BARLETTA
P A D R O
375
C O N T R A D A
Area demaniale
Vincolo archeologico ex art.10 D.lgs. 42/04 (vincolo diretto)
Vincolo archeologico ex art.10 D.lgs. 42/04 - Aree di protezione
con prescrizioni contenute nel decreto amministrativo (vincolo indiretto)
Area di interesse archeologico, art. 142 lett.m) D.lgs. 42/04
2520000,000000

Piano Paesistico della Provincia di Siracusa

Beni Archeologici

Area Soprintendenza Beni Culturali Ambientali
Servizio I
SIRACUSA

Regione Siciliana

Assessorato dei Beni Culturali e Ambientali
e della Pubblica Istruzione

N. scheda	331
Ente Schedatore	89 SBCA SR
Localizzazione	
Provincia	Siracusa
Comuni interessati	Noto
Località	Benesiti
Ambito/i	17
Unità di paesaggio	
Compilazione	
Data	07/02/2006
Nome compilatore	Soprintendenza di SR
Ruolo compilatore	
Denominazione	
A2.1	
Periodo	
Descrizione del bene	
Grotta della Caprara con frequentazione dell'età del rame.	
Decreto istitutivo	
Verbali	
Caratteristiche	
Tipo di vincolo	Di interesse archeologico, suscettibile di vincolo.
Ente gestore / Proprietà	

Contesto ambientale	
Osservazioni	
A circa quaranta metri dall'ingresso fino al fondo della grotta sono numerosi depositi sepolcrali che furono datati da frammenti di vasi all'età di castelluccio. Antro naturale.	
Pubblicazioni in GURS	
Albo Pretorio	
Documenti acquisiti	
Riferimenti topografici	
IGM f. 276 I N.E.	
Coordinate geografiche	
Coord. piana est	2513243,70284171
Coord. piana nord	4095507,63392474
Superficie	
38478,8161938068	
Notizie storiche relative al bene	
Fonti bibliografiche	
Fonti iconografiche	
Fonti archivistiche	

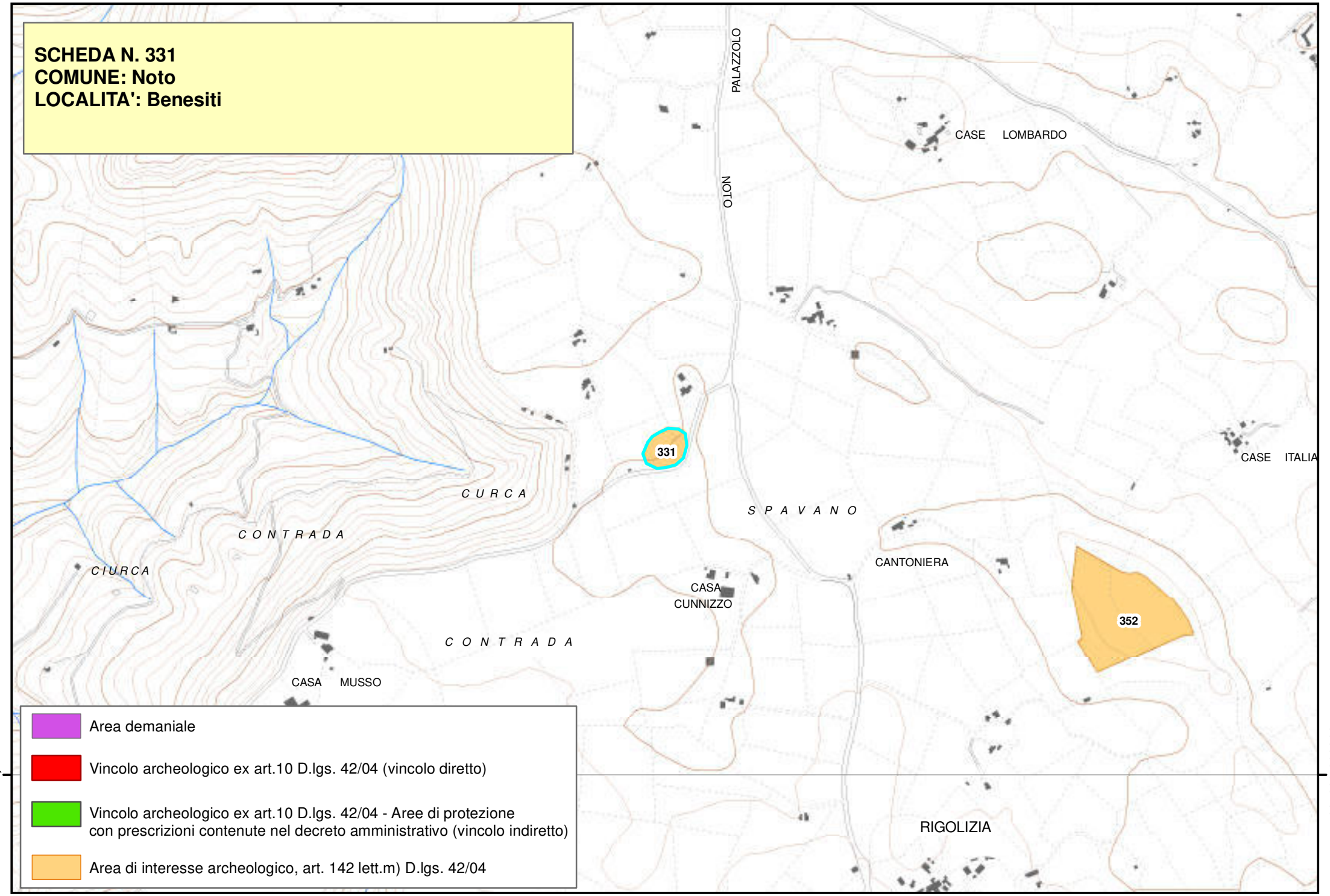
SCHEDA N. 331
COMUNE: Noto
LOCALITA': Benesiti
PALAZZOLO
NOTO
CASE LOMBARDO
CASE ITALIA
331
352
CURCA
CONTRADA
CIURCA
SPAVANO
CANTONIERA
CASA CUNNIZZO
CONTRADA
CASA MUSSO
RIGOLIZIA
4095000,000000
4095000,000000
Area demaniale
Vincolo archeologico ex art.10 D.lgs. 42/04 (vincolo diretto)
Vincolo archeologico ex art.10 D.lgs. 42/04 - Aree di protezione con prescrizioni contenute nel decreto amministrativo (vincolo indiretto)
Area di interesse archeologico, art. 142 lett.m) D.lgs. 42/04

Piano Paesistico della Provincia di Siracusa

Beni Archeologici

Area Soprintendenza Beni Culturali Ambientali
Servizio I
SIRACUSA

Regione Siciliana

Assessorato dei Beni Culturali e Ambientali
e della Pubblica Istruzione

N. scheda	332
Ente Schedatore	89 SBCA SR
Localizzazione	
Provincia	Siracusa
Comuni interessati	Noto
Località	Bonfalà - Passo di Miele
Ambito/i	17
Unità di paesaggio	
Compilazione	
Data	07/02/2006
Nome compilatore	Soprintendenza di SR
Ruolo compilatore	
Denominazione	
A2.5	
Periodo	
Descrizione del bene	
Insediamento romano.	
Decreto istitutivo	
Verbali	
Caratteristiche	
Tipo di vincolo	Di interesse archeologico, suscettibile di vincolo.
Ente gestore / Proprietà	

Contesto ambientale	
Osservazioni	
Pubblicazioni in GURS	
Albo Pretorio	
Documenti acquisiti	
Riferimenti topografici	
IGM f. 277 III S.O.	
Coordinate geografiche	
Coord. piana est	2521239,00414348
Coord. piana nord	4077782,26751212
Superficie	
10361,1278144971	
Notizie storiche relative al bene	
Probabile villa di età romano-repubblicana e imperiale. Resti affioranti messi alla luce da mezzo meccanico nei pressi di una stradella recentemente risistemata, nel versante sud; lo strato archeologico è valutabile ad una profondità di 1,5 m dal piano di campagna; sono affioranti blocchi architettonici, un piccolo rocchio di colonna con scanalature, frammenti di dolie, frammenti di piatti a vernice nera tipo "campana C" consistenti frammenti di vasi acromi e pochi frammenti di età medievale (ceramica impasto e due frammenti di invetriata verdastra) che dimostrerebbero una rifrequentazione del sito intorno al XII-XIII sec.. Sopralluogo Guzzardi su segnalazione Messina del 12/07/1991.	

Fonti bibliografiche
Fonti iconografiche
Fonti archivistiche

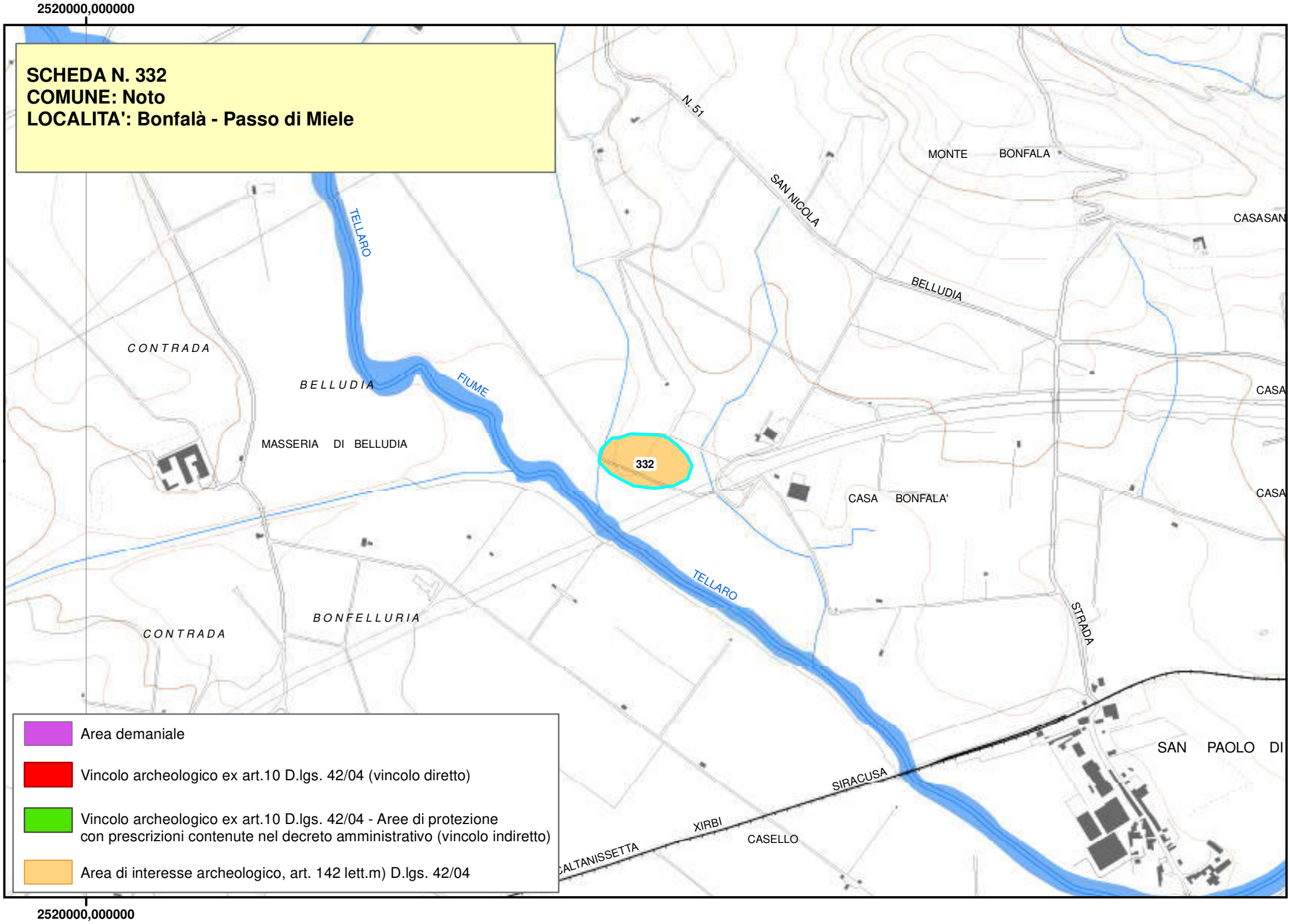
2520000,000000
SCHEDA N. 332
COMUNE: Noto
LOCALITA': Bonfalà - Passo di Miele
N. 51
MONTE BONFALA
SAN NICOLA
CASASAN
TELLARO
BELLUDIA
CONTRADA
BELLUDIA
FIUME
CASA
MASSERIA DI BELLUDIA
332
CASA BONFALA'
CASA
TELLARO
BONFELLURIA
CONTRADA
STRADA
SAN PAOLO DI
SIRACUSA
XIRBI
CASELLO
CALTANISSETTA
Area demaniale
Vincolo archeologico ex art.10 D.lgs. 42/04 (vincolo diretto)
Vincolo archeologico ex art.10 D.lgs. 42/04 - Aree di protezione con prescrizioni contenute nel decreto amministrativo (vincolo indiretto)
Area di interesse archeologico, art. 142 lett.m) D.lgs. 42/04
2520000,000000

Piano Paesistico della Provincia di Siracusa

Beni Archeologici

Area Soprintendenza Beni Culturali Ambientali
Servizio I
SIRACUSA

Regione Siciliana

Assessorato dei Beni Culturali e Ambientali
e della Pubblica Istruzione

N. scheda	333
Ente Schedatore	89 SBCA SR
Localizzazione	
Provincia	Siracusa
Comuni interessati	Noto
Località	Buffatelli
Ambito/i	17
Unità di paesaggio	
Compilazione	
Data	07/02/2006
Nome compilatore	Soprintendenza di SR
Ruolo compilatore	
Denominazione	
A2.5	
Periodo	
Descrizione del bene	
Insediamento preistorico del bronzo e di età bizantina.	
Decreto istitutivo	
Verbali	
Caratteristiche	
Tipo di vincolo	Di interesse archeologico, suscettibile di vincolo.
Ente gestore / Proprietà	

Contesto ambientale	
Osservazioni	
Sopralluogo Dott. Guzzardi del 10/01/1990 su segnalazione del Sig. Lucci: tomba a fossa già violata con lastrone di copertura in situ; nei pressi frammenti d'età romana e frammenti di lastroni riferibili ad altre sepolture; a poca distanza a S.O. piccole latomie a cielo aperto e un ipogeo d'età tardo-romana all'interno del quale è visibile un loculo sepolcrale sottoposto a rimaneggiamenti successivi.	
Pubblicazioni in GURS	
Albo Pretorio	
Documenti acquisiti	
Riferimenti topografici	
IGM f. 277 IV S.O.	
Coordinate geografiche	
Coord. piana est	2525477,52175906
Coord. piana nord	4083614,44275645
Superficie	
5031,54215924018	
Notizie storiche relative al bene	
Fonti bibliografiche	

Fonti iconografiche
Fonti archivistiche

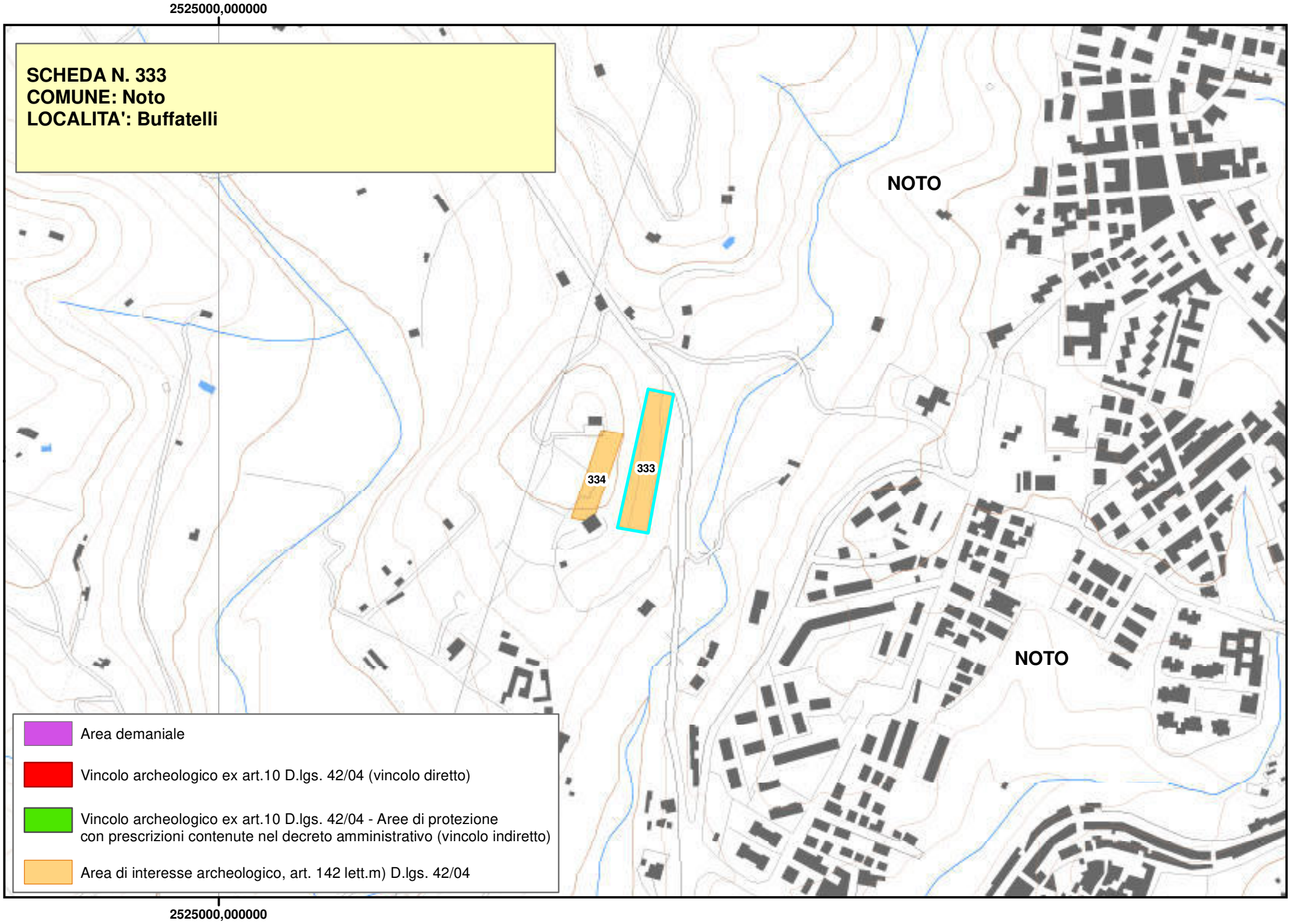
2525000,000000
SCHEDA N. 333
COMUNE: Noto
LOCALITA': Buffatelli
NOTO
NOTO
334
333
Area demaniale
Vincolo archeologico ex art.10 D.lgs. 42/04 (vincolo diretto)
Vincolo archeologico ex art.10 D.lgs. 42/04 - Aree di protezione
con prescrizioni contenute nel decreto amministrativo (vincolo indiretto)
Area di interesse archeologico, art. 142 lett.m) D.lgs. 42/04
2525000,000000

Piano Paesistico della Provincia di Siracusa

Beni Archeologici

Area Soprintendenza Beni Culturali Ambientali
Servizio I
SIRACUSA

Regione Siciliana

Assessorato dei Beni Culturali e Ambientali
e della Pubblica Istruzione

N. scheda	334
Ente Schedatore	89 SBCA SR
Localizzazione	
Provincia	Siracusa
Comuni interessati	Noto
Località	Buffatelli
Ambito/i	17
Unità di paesaggio	
Compilazione	
Data	07/02/2006
Nome compilatore	Soprintendenza di SR
Ruolo compilatore	
Denominazione	
A2.5	
Periodo	
Descrizione del bene	
Insediamento preistorico del bronzo e di età bizantina.	
Decreto istitutivo	
Verbali	
Caratteristiche	
Tipo di vincolo	Di interesse archeologico, suscettibile di vincolo.
Ente gestore / Proprietà	

Contesto ambientale	
Osservazioni	
Sopralluogo Dott. Guzzardi del 10/01/1990 su segnalazione del Sig. Lucci: tomba dell'età del bronzo la cui calotta superiore è sprofondata; nei pressi frammenti a impasto dell'età del bronzo; nell'area circostante frammenti ceramici di età romana e post-medievale; abituri rupestri riutilizzati in età recente.	
Pubblicazioni in GURS	
Albo Pretorio	
Documenti acquisiti	
Riferimenti topografici	
IGM f. 277 IV S.O.	
Coordinate geografiche	
Coord. piana est	2525422,12655746
Coord. piana nord	4083599,72484137
Superficie	
2523,8863076054	
Notizie storiche relative al bene	
Fonti bibliografiche	
Fonti iconografiche	

Fonti archivistiche

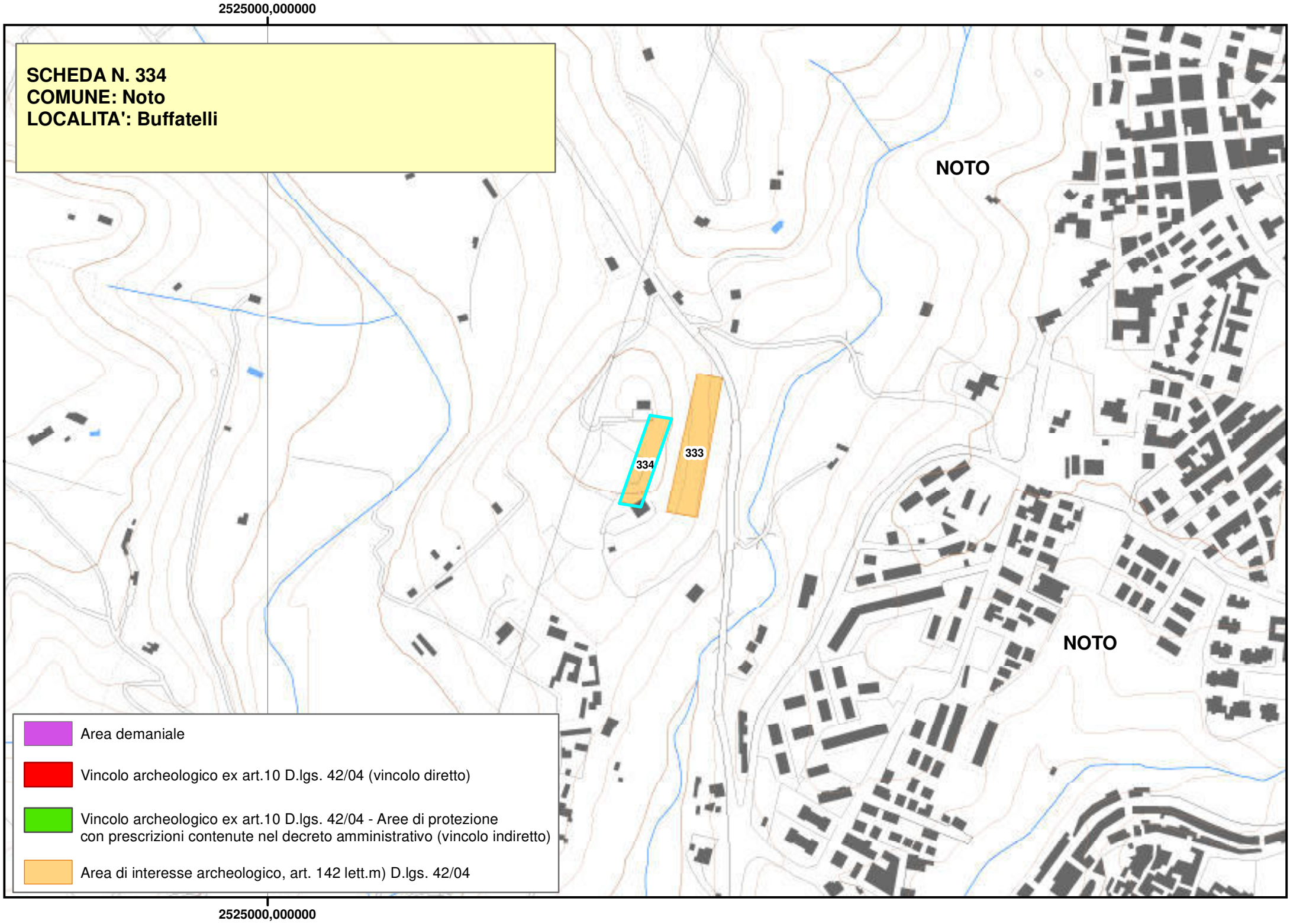
2525000,000000
SCHEDA N. 334
COMUNE: Noto
LOCALITA': Buffatelli
NOTO
NOTO
334
333
Area demaniale
Vincolo archeologico ex art.10 D.lgs. 42/04 (vincolo diretto)
Vincolo archeologico ex art.10 D.lgs. 42/04 - Aree di protezione
con prescrizioni contenute nel decreto amministrativo (vincolo indiretto)
Area di interesse archeologico, art. 142 lett.m) D.lgs. 42/04
2525000,000000

Piano Paesistico della Provincia di Siracusa

Beni Archeologici

Area Soprintendenza Beni Culturali Ambientali
Servizio I
SIRACUSA

Regione Siciliana

Assessorato dei Beni Culturali e Ambientali
e della Pubblica Istruzione

N. scheda	335
Ente Schedatore	89 SBCA SR
Localizzazione	
Provincia	Siracusa
Comuni interessati	Noto
Località	Pianette
Ambito/i	17
Unità di paesaggio	
Compilazione	
Data	07/02/2006
Nome compilatore	Soprintendenza di SR
Ruolo compilatore	
Denominazione	
A3	
Periodo	
Descrizione del bene	
Oratorio ipogeico detto grotta dei Santi.	
Decreto istitutivo	
Verbali	
Caratteristiche	
Tipo di vincolo	Di interesse archeologico, suscettibile di vincolo.
Ente gestore / Proprietà	Privata

Contesto ambientale	
Osservazioni	
Oratorio ipogeico con 12 affreschi bizantini in grave stato di abbandono.	
Pubblicazioni in GURS	
Albo Pretorio	
Documenti acquisiti	
Riferimenti topografici	
IGM f. 274 III S.O.	
Coordinate geografiche	
Coord. piana est	2518066,69533077
Coord. piana nord	4098080,51947076
Superficie	
5506,62890020734	
Notizie storiche relative al bene	
Fonti bibliografiche	
G.M. Curcio in A.S.S. VII, 1961 pag 139-140.	
Fonti iconografiche	
Fonti archivistiche	

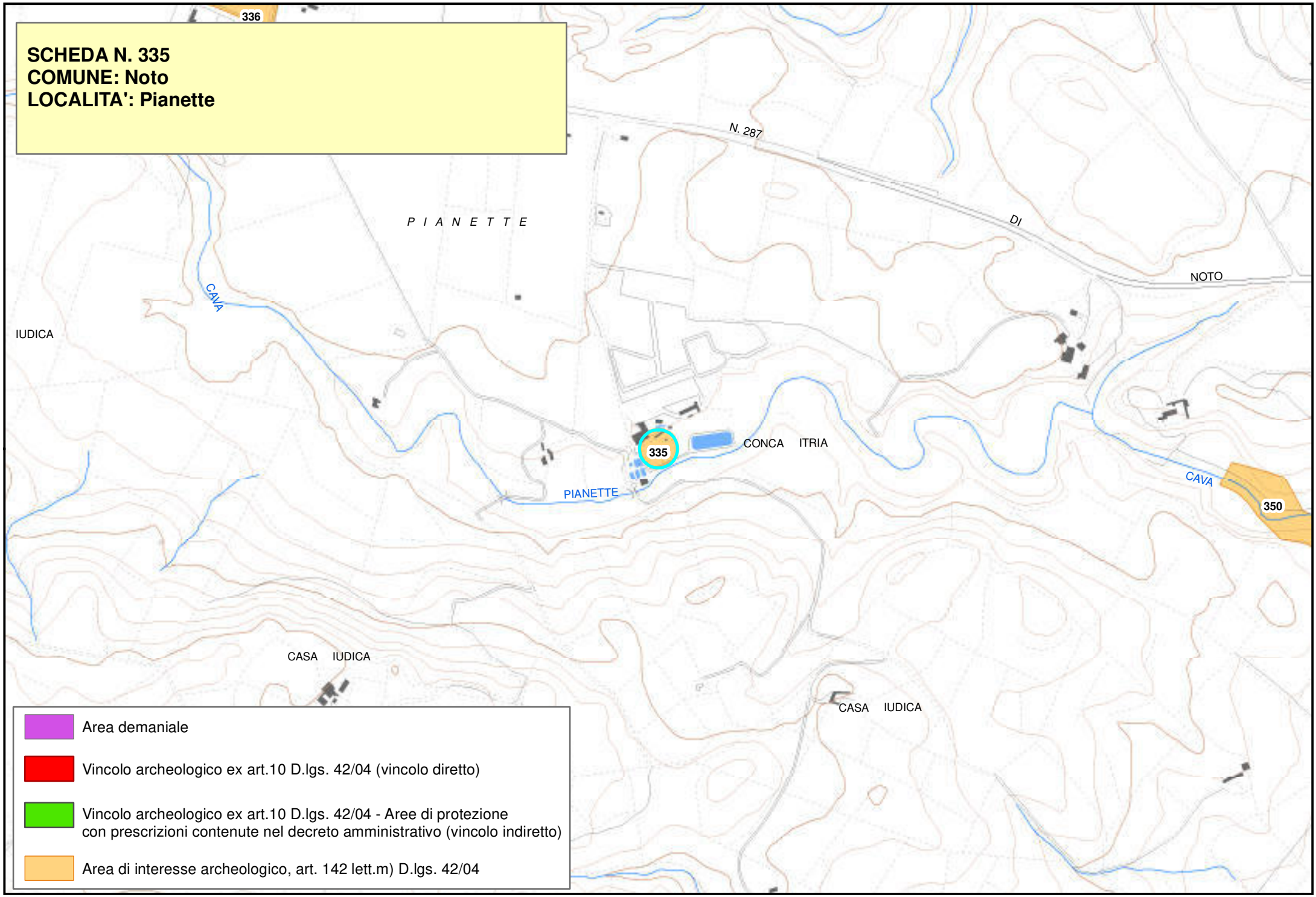
SCHEDA N. 335
COMUNE: Noto
LOCALITA': Pianette
336
N. 287
DI
NOTO
P I A N E T T E
CAVA
IUDICA
335
CONCA ITRIA
PIANETTE
CAVA
350
CASA IUDICA
CASA IUDICA
Area demaniale
Vincolo archeologico ex art.10 D.lgs. 42/04 (vincolo diretto)
Vincolo archeologico ex art.10 D.lgs. 42/04 - Aree di protezione
con prescrizioni contenute nel decreto amministrativo (vincolo indiretto)
Area di interesse archeologico, art. 142 lett.m) D.lgs. 42/04

Piano Paesistico della Provincia di Siracusa

Beni Archeologici

Area Soprintendenza Beni Culturali Ambientali
Servizio I
SIRACUSA

Regione Siciliana

Assessorato dei Beni Culturali e Ambientali
e della Pubblica Istruzione

N. scheda	336
Ente Schedatore	89 SBCA SR
Localizzazione	
Provincia	Siracusa
Comuni interessati	Noto
Località	Pianette
Ambito/i	17
Unità di paesaggio	
Compilazione	
Data	07/02/2006
Nome compilatore	Soprintendenza di SR
Ruolo compilatore	
Denominazione	
A2.2	
Periodo	
Descrizione del bene	
Necropoli greca del IV sec. a.C.	
Decreto istitutivo	
Verbali	
Caratteristiche	
Tipo di vincolo	Di interesse archeologico, suscettibile di vincolo.
Ente gestore / Proprietà	

Contesto ambientale	
Osservazioni	
Pubblicazioni in GURS	
Albo Pretorio	
Documenti acquisiti	
Riferimenti topografici	
IGM f. 274 III S.O.	
Coordinate geografiche	
Coord. piana est	2516849,68035263
Coord. piana nord	4099260,08783419
Superficie	
42334,884085146	
Notizie storiche relative al bene	
Fonti bibliografiche	
G.M. Curcio in Boll. Art. 1960?	
Fonti iconografiche	
Fonti archivistiche	

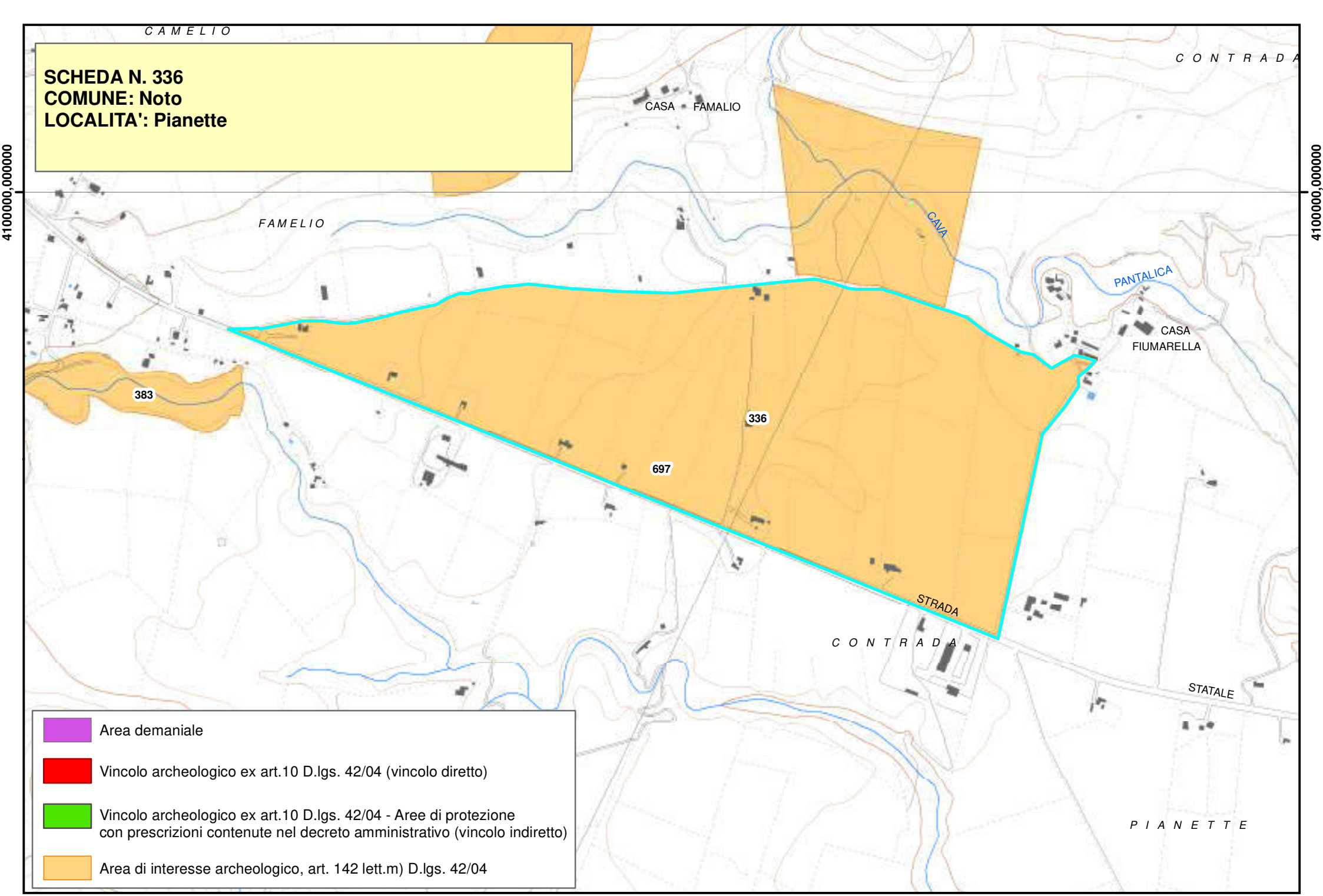
SCHEDA N. 336
COMUNE: Noto
LOCALITA': Pianette
CAMELIO
CONTRADA
CASA FAMALIO
FAMELIO
CAVA
PANTALICA
CASA FIUMARELLA
383
336
697
STRADA
CONTRADA
STATALE
PIANETTE
4100000,000000
4100000,000000
Area demaniale
Vincolo archeologico ex art.10 D.lgs. 42/04 (vincolo diretto)
Vincolo archeologico ex art.10 D.lgs. 42/04 - Aree di protezione con prescrizioni contenute nel decreto amministrativo (vincolo indiretto)
Area di interesse archeologico, art. 142 lett.m) D.lgs. 42/04

Piano Paesistico della Provincia di Siracusa

Beni Archeologici

Area Soprintendenza Beni Culturali Ambientali
Servizio I
SIRACUSA

Regione Siciliana

Assessorato dei Beni Culturali e Ambientali
e della Pubblica Istruzione

N. scheda	337
Ente Schedatore	89 SBCA SR
Localizzazione	
Provincia	Siracusa
Comuni interessati	Noto
Località	Sparano - Case Italia
Ambito/i	17
Unità di paesaggio	
Compilazione	
Data	07/02/2006
Nome compilatore	Soprintendenza di SR
Ruolo compilatore	
Denominazione	
B	
Periodo	
Descrizione del bene	
Resti greci e romani.	
Decreto istitutivo	
Verbali	
Caratteristiche	
Tipo di vincolo	Di interesse archeologico, suscettibile di vincolo.
Ente gestore / Proprietà	

Contesto ambientale	
Osservazioni	
Presenza di epoca greca e romana, frammenti fittili.	
Pubblicazioni in GURS	
Albo Pretorio	
Documenti acquisiti	
Riferimenti topografici	
IGM f. 276 I N.E.	
Coordinate geografiche	
Coord. piana est	2513742,95586118
Coord. piana nord	4093642,78511474
Superficie	
65457,0907644084	
Notizie storiche relative al bene	
Fonti bibliografiche	
Fonti iconografiche	
Fonti archivistiche	

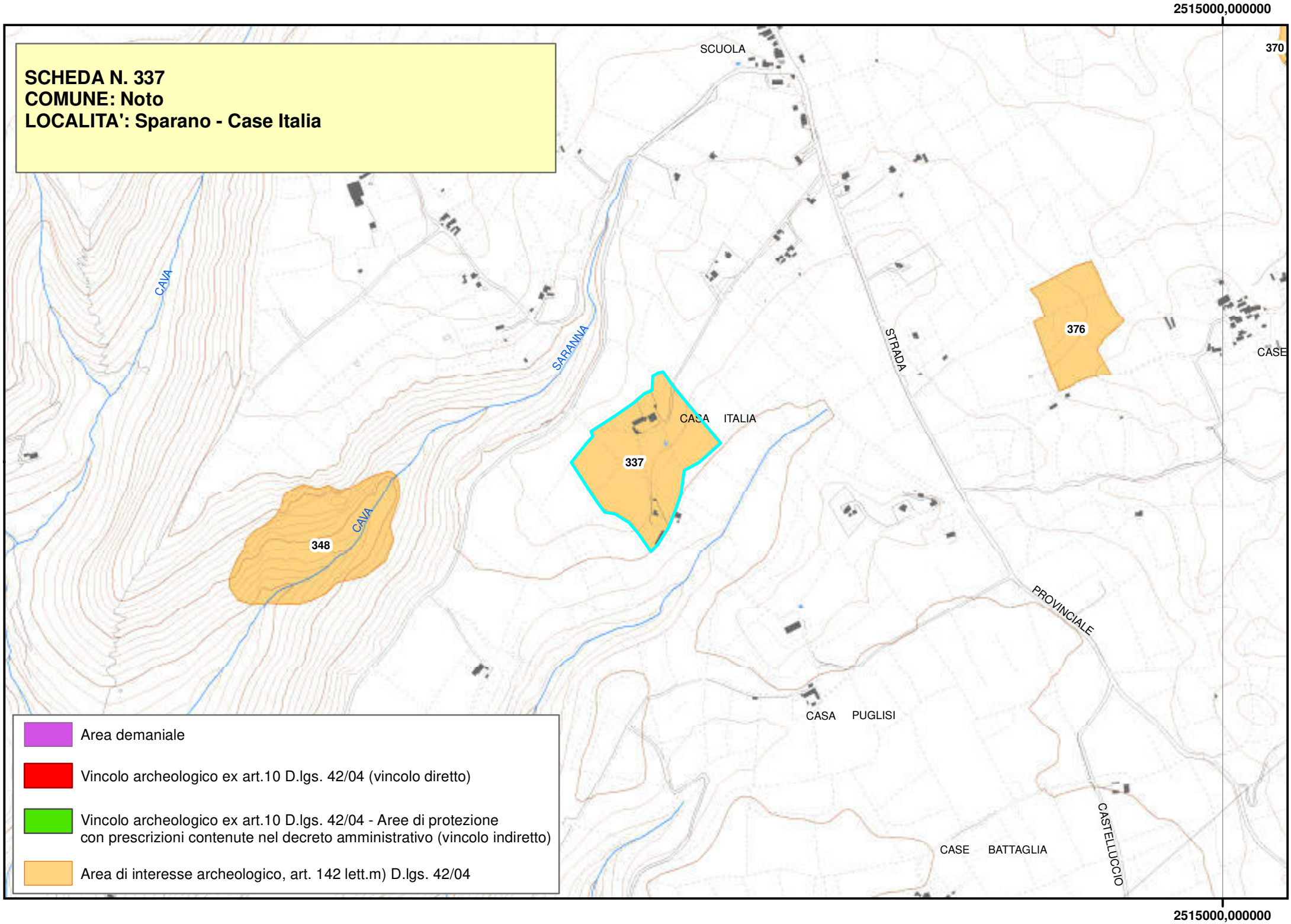
2515000,000000
SCHEDA N. 337
COMUNE: Noto
LOCALITA': Sparano - Case Italia
SCUOLA
370
CAVA
SARANNA
STRADA
376
CASE
CASA ITALIA
337
348
CAVA
PROVINCIALE
CASA PUGLISI
CASE BATTAGLIA
CASTELLUCCIO
Area demaniale
Vincolo archeologico ex art.10 D.lgs. 42/04 (vincolo diretto)
Vincolo archeologico ex art.10 D.lgs. 42/04 - Aree di protezione con prescrizioni contenute nel decreto amministrativo (vincolo indiretto)
Area di interesse archeologico, art. 142 lett.m) D.lgs. 42/04
2515000,000000

Piano Paesistico della Provincia di Siracusa

Regione Siciliana

Beni Archeologici

Area Soprintendenza Beni Culturali Ambientali
Servizio I
SIRACUSA

Assessorato dei Beni Culturali e Ambientali
e della Pubblica Istruzione

N. scheda	338
Ente Schedatore	89 SBCA SR
Localizzazione	
Provincia	Siracusa
Comuni interessati	Noto
Località	Case Messina
Ambito/i	17
Unità di paesaggio	
Compilazione	
Data	07/02/2006
Nome compilatore	Soprintendenza di SR
Ruolo compilatore	
Denominazione	
C	
Periodo	
Descrizione del bene	
Carraie.	
Decreto istitutivo	
Verbali	
Caratteristiche	
Tipo di vincolo	Di interesse archeologico, suscettibile di vincolo.
Ente gestore / Proprietà	

Contesto ambientale	
Osservazioni	
Antiche carraie e, nei pressi di Casa Messina, latomie superficiali. Sopralluogo di L. Guzzardi del febbraio 1993.	
Pubblicazioni in GURS	
Albo Pretorio	
Documenti acquisiti	
Riferimenti topografici	
IGM f. 277 IV N.O.	
Coordinate geografiche	
Coord. piana est	2523567,55143537
Coord. piana nord	4089331,61412343
Superficie	
7610,04663713909	
Notizie storiche relative al bene	
Fonti bibliografiche	
Fonti iconografiche	
Fonti archivistiche	

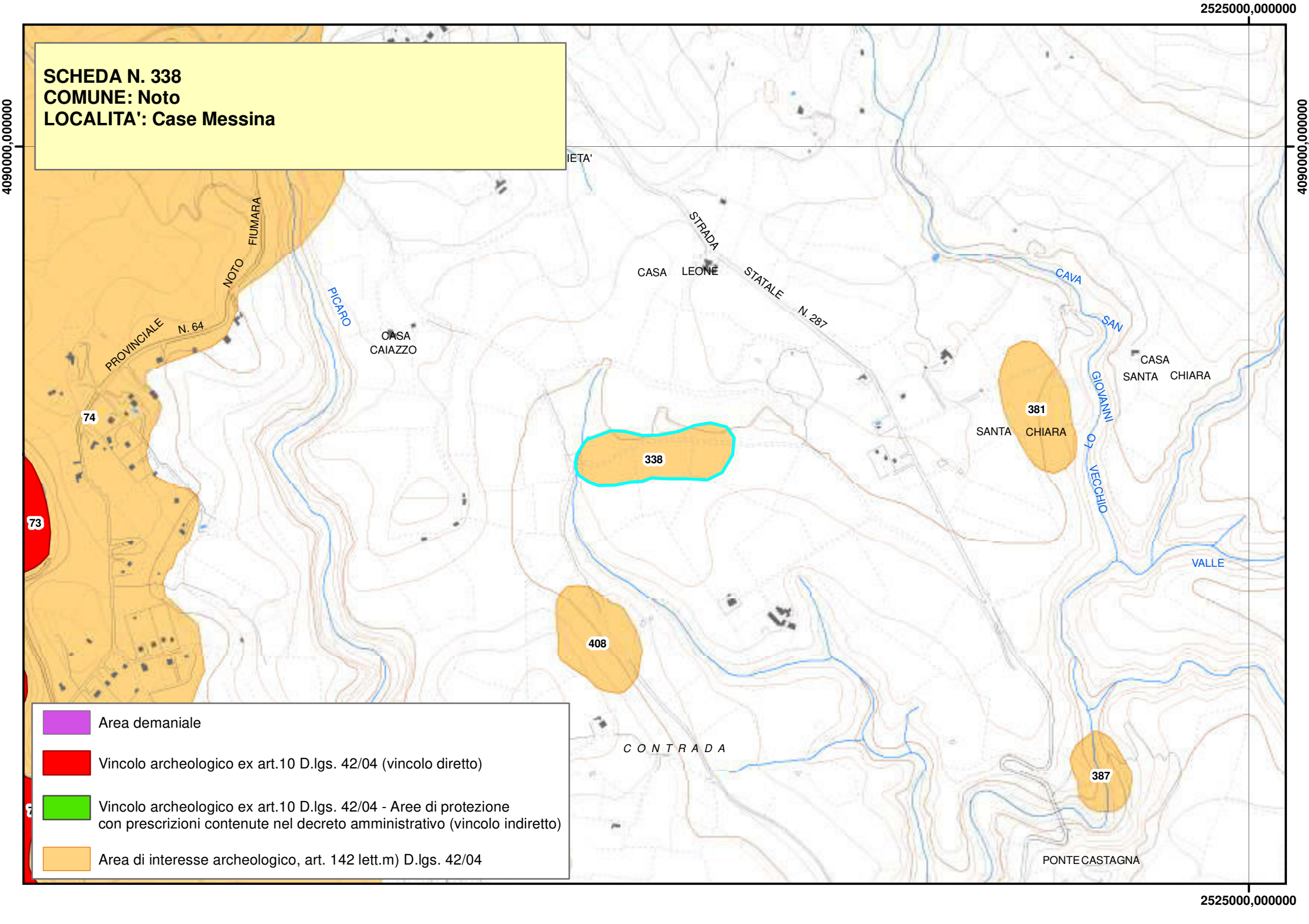
SCHEDA N. 338
COMUNE: Noto
LOCALITA': Case Messina
2525000,000000
4090000,000000
IETA'
STRADA
CASA LEONE
STATALE
N. 287
CAVA
SAN
GIOVANNI
FIUMARA
NOTO
PROVINCIALE
N. 64
PICARO
CASA
CAIAZZO
CASA
SANTA CHIARA
SANTA CHIARA
74
73
338
381
408
387
VECCHIO
VALLE
C O N T R A D A
PONTE CASTAGNA
Area demaniale
Vincolo archeologico ex art.10 D.lgs. 42/04 (vincolo diretto)
Vincolo archeologico ex art.10 D.lgs. 42/04 - Aree di protezione
con prescrizioni contenute nel decreto amministrativo (vincolo indiretto)
Area di interesse archeologico, art. 142 lett.m) D.lgs. 42/04

Piano Paesistico della Provincia di Siracusa

Regione Siciliana

Beni Archeologici

Area Soprintendenza Beni Culturali Ambientali
Servizio I
SIRACUSA

Assessorato dei Beni Culturali e Ambientali
e della Pubblica Istruzione

N. scheda	339
Ente Schedatore	89 SBCA SR
Localizzazione	
Provincia	Siracusa
Comuni interessati	Noto
Località	Castelluccio - Conigliera
Ambito/i	17
Unità di paesaggio	
Compilazione	
Data	07/02/2006
Nome compilatore	Soprintendenza di SR
Ruolo compilatore	
Denominazione	
A2.5	
Periodo	
Descrizione del bene	
Tracce d'insediamento antico.	
Decreto istitutivo	
Verbali	
Caratteristiche	
Tipo di vincolo	Di interesse archeologico, suscettibile di vincolo.
Ente gestore / Proprietà	

Contesto ambientale	
Osservazioni	
Tracce d'insediamenti di età greco-classica e ellenistica; frammenti superficiali; ritrovamenti sporadici; blocchi sparsi.	
Pubblicazioni in GURS	
Albo Pretorio	
Documenti acquisiti	
Riferimenti topografici	
IGM f. 276 I N.E.	
Coordinate geografiche	
Coord. piana est	2515016,21795782
Coord. piana nord	4088624,85081777
Superficie	
59840,8442596241	
Notizie storiche relative al bene	
Fonti bibliografiche	
Fonti iconografiche	
Fonti archivistiche	

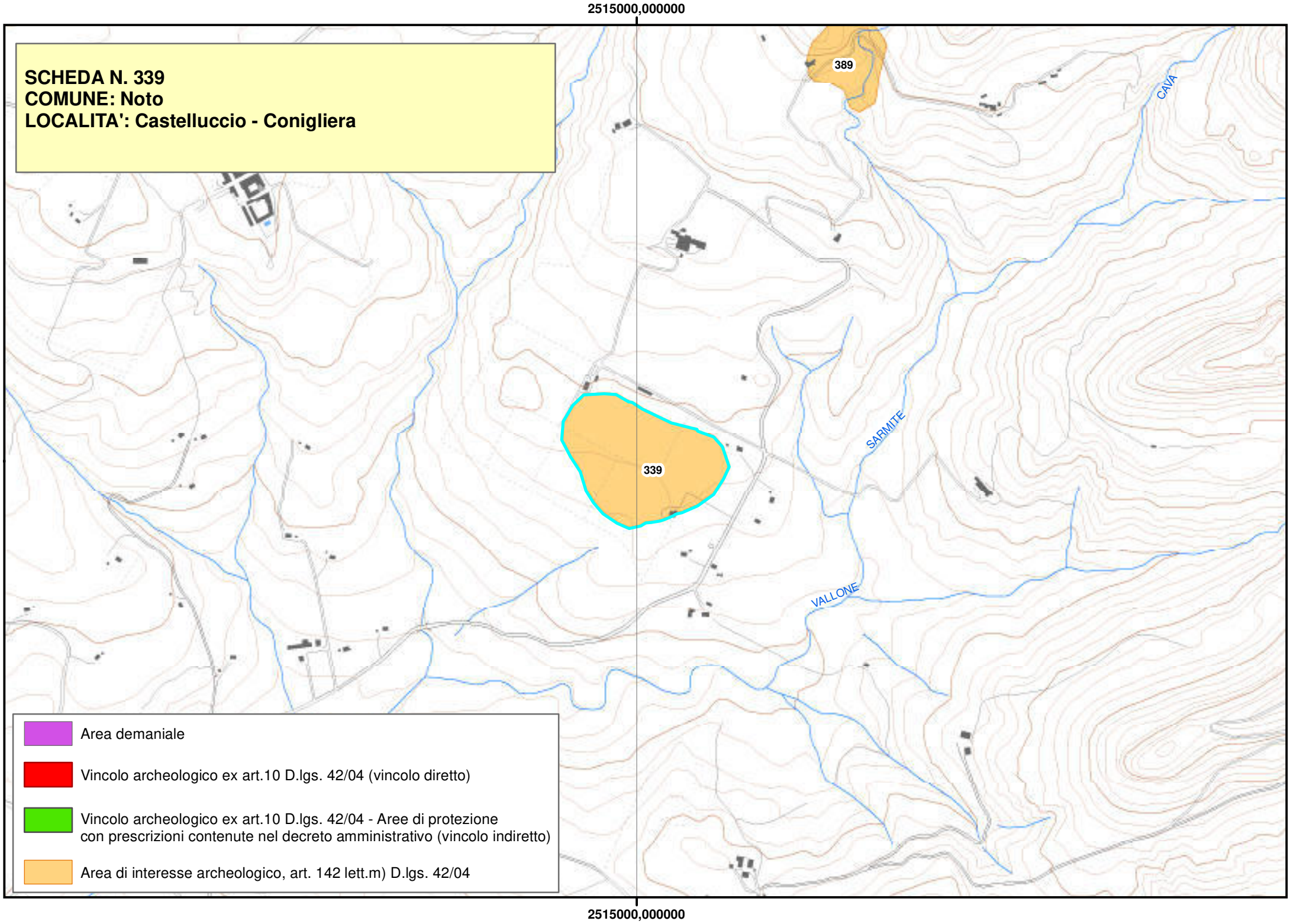
2515000,000000
SCHEDA N. 339
COMUNE: Noto
LOCALITA': Castelluccio - Conigliera
389
339
CAVA
SARMITE
VALLONE
Area demaniale
Vincolo archeologico ex art.10 D.lgs. 42/04 (vincolo diretto)
Vincolo archeologico ex art.10 D.lgs. 42/04 - Aree di protezione
con prescrizioni contenute nel decreto amministrativo (vincolo indiretto)
Area di interesse archeologico, art. 142 lett.m) D.lgs. 42/04
2515000,000000

Piano Paesistico della Provincia di Siracusa

Beni Archeologici

Area Soprintendenza Beni Culturali Ambientali
Servizio I
SIRACUSA

Regione Siciliana

Assessorato dei Beni Culturali e Ambientali
e della Pubblica Istruzione

N. scheda	340
Ente Schedatore	89 SBCA SR
Localizzazione	
Provincia	Siracusa
Comuni interessati	Noto
Località	Causeria
Ambito/i	17
Unità di paesaggio	
Compilazione	
Data	07/02/2006
Nome compilatore	Soprintendenza di SR
Ruolo compilatore	
Denominazione	
A2.3	
Periodo	
Descrizione del bene	
Insediamento rupestre bizantino.	
Decreto istitutivo	
Verbali	
Caratteristiche	
Tipo di vincolo	Di interesse archeologico, suscettibile di vincolo.
Ente gestore / Proprietà	

Contesto ambientale	
Osservazioni	
Da sopralluogo L. Guzzardi e V. Castagna: abituro rupestre di età medievale.	
Pubblicazioni in GURS	
Albo Pretorio	
Documenti acquisiti	
Riferimenti topografici	
IGM f. 277 IV N.E.-N.O.	
Coordinate geografiche	
Coord. piana est	2529019,93480187
Coord. piana nord	4092877,22171662
Superficie	
4495,55994984837	
Notizie storiche relative al bene	
Fonti bibliografiche	
Fonti iconografiche	
Fonti archivistiche	

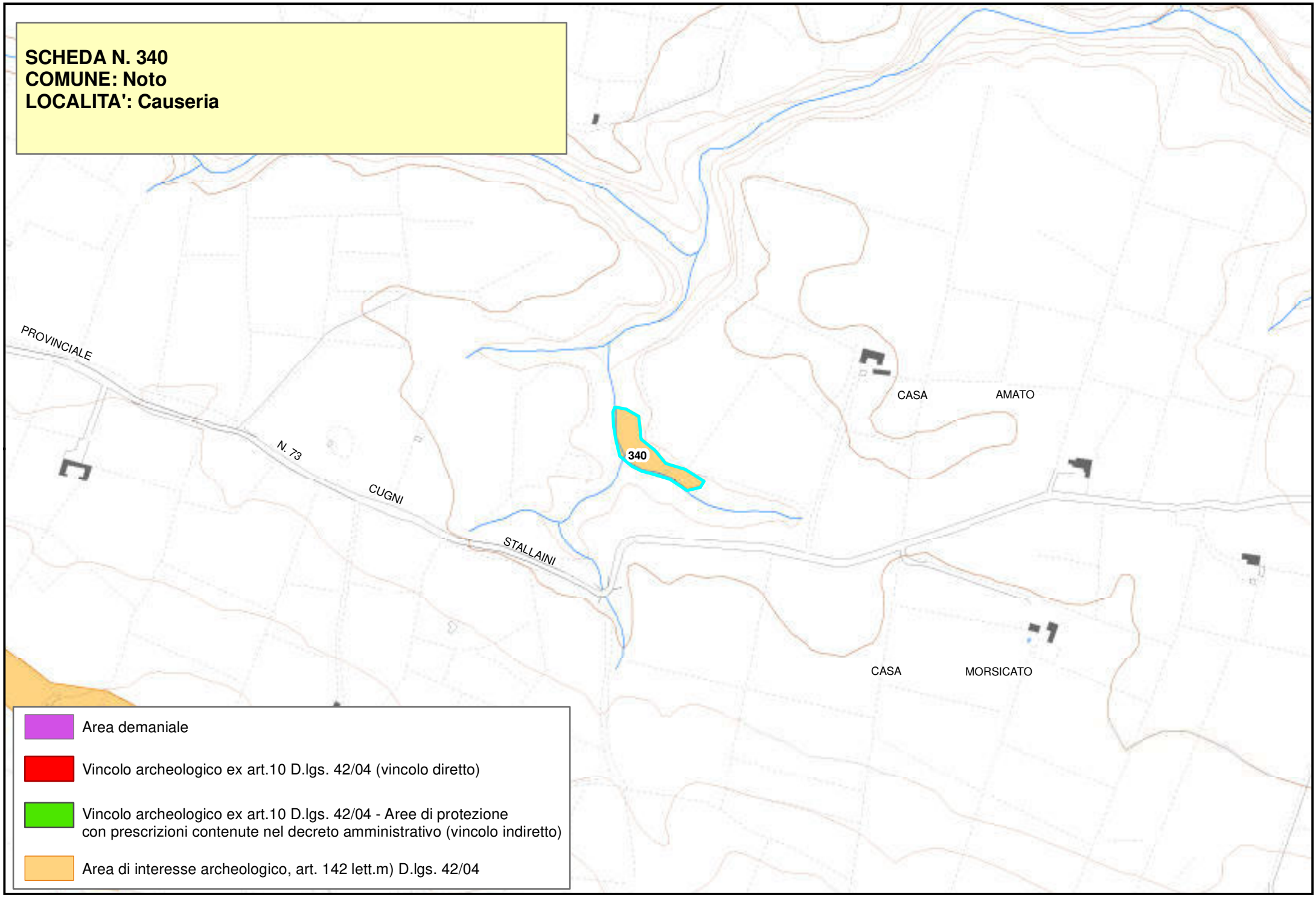
SCHEDA N. 340
COMUNE: Noto
LOCALITA': Causeria
PROVINCIALE
N. 73
CUGNI
STALLAINI
340
CASA
AMATO
CASA
MORSICATO
Area demaniale
Vincolo archeologico ex art.10 D.lgs. 42/04 (vincolo diretto)
Vincolo archeologico ex art.10 D.lgs. 42/04 - Aree di protezione
con prescrizioni contenute nel decreto amministrativo (vincolo indiretto)
Area di interesse archeologico, art. 142 lett.m) D.lgs. 42/04

Piano Paesistico della Provincia di Siracusa

Beni Archeologici

Area Soprintendenza Beni Culturali Ambientali
Servizio I
SIRACUSA

Regione Siciliana

Assessorato dei Beni Culturali e Ambientali
e della Pubblica Istruzione

N. scheda	341
Ente Schedatore	89 SBCA SR
Localizzazione	
Provincia	Siracusa
Comuni interessati	Noto
Località	Causeria
Ambito/i	17
Unità di paesaggio	
Compilazione	
Data	07/02/2006
Nome compilatore	Soprintendenza di SR
Ruolo compilatore	
Denominazione	
A2.3	
Periodo	
Descrizione del bene	
Insediamento rupestre bizantino.	
Decreto istitutivo	
Verbali	
Caratteristiche	
Tipo di vincolo	Di interesse archeologico, suscettibile di vincolo.
Ente gestore / Proprietà	

Contesto ambientale	
Osservazioni	
Da sopralluogo L. Guzzardi e V. Castagna: incrocio di carraie di età antica.	
Pubblicazioni in GURS	
Albo Pretorio	
Documenti acquisiti	
Riferimenti topografici	
IGM f. 277 IV N.E.-N.O.	
Coordinate geografiche	
Coord. piana est	2528222,56784406
Coord. piana nord	4092798,53418789
Superficie	
3112,3136000961	
Notizie storiche relative al bene	
Fonti bibliografiche	
Fonti iconografiche	
Fonti archivistiche	

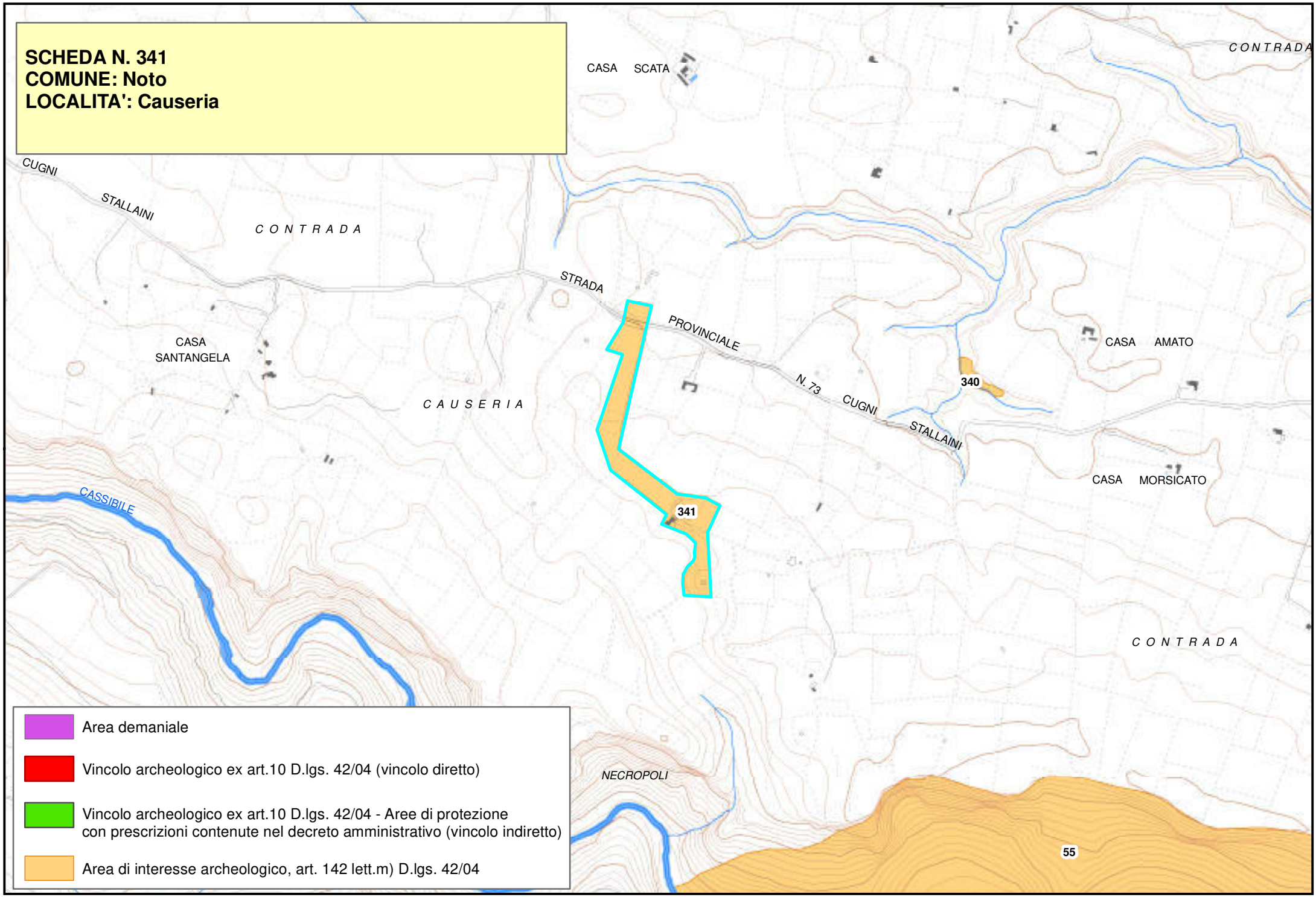
SCHEDA N. 341
COMUNE: Noto
LOCALITA': Causeria
CASA SCATA
CONTRADA
CUGNI
STALLAINI
CONTRADA
STRADA
PROVINCIALE
N. 73
CUGNI
STALLAINI
CASA SANTANGELA
CAUSERIA
CASA AMATO
340
CASA MORSICATO
341
CASSIBILE
CONTRADA
NECROPOLI
55
Area demaniale
Vincolo archeologico ex art.10 D.lgs. 42/04 (vincolo diretto)
Vincolo archeologico ex art.10 D.lgs. 42/04 - Aree di protezione con prescrizioni contenute nel decreto amministrativo (vincolo indiretto)
Area di interesse archeologico, art. 142 lett.m) D.lgs. 42/04

Piano Paesistico della Provincia di Siracusa

Beni Archeologici

Area Soprintendenza Beni Culturali Ambientali
Servizio I
SIRACUSA

Regione Siciliana

Assessorato dei Beni Culturali e Ambientali
e della Pubblica Istruzione

N. scheda	342
Ente Schedatore	89 SBCA SR
Localizzazione	
Provincia	Siracusa
Comuni interessati	Noto - Rosolini
Località	Cava Candelaro
Ambito/i	17
Unità di paesaggio	
Compilazione	
Data	07/02/2006
Nome compilatore	Soprintendenza di SR
Ruolo compilatore	
Denominazione	
A2.5	
Periodo	
Descrizione del bene	
Insediamento e necropoli di età greco romana.	
Decreto istitutivo	
Verbali	
Caratteristiche	
Tipo di vincolo	Di interesse archeologico, suscettibile di vincolo.
Ente gestore / Proprietà	

Contesto ambientale
Osservazioni
Piccola necropoli della tarda età del bronzo (*facies* di Pantalica I) costituita da circa 20 tombe tutte ben conservate dal prospetto a riquadri e l'alzato della cella troncoconico. Ceramica a vernice nera e acroma e qualche frammento di terra sigillata chiara relativi ad un piccolo insediamento ai margini del pianoro a nord la cava Candelaro, più a nord a quota più alta resti di una piccola necropoli forse relativa all'insediamento caratterizzata da tombe e fosse monosome già violate (almeno 6). Nei pressi delle necropoli si raccolgono, oltre ai cocci acromi greco-romani, alcune selci lavorate con tecnica da riferire all'età dei metalli. Sop. Dott. Guzzardi del 19/11/1988.
Pubblicazioni in GURS
Albo Pretorio
Documenti acquisiti
Riferimenti topografici
IGM f. 277 IV S.O.

Coordinate geografiche	
Coord. piana est	2517293,9916264
Coord. piana nord	4077808,40225012
Superficie	
22110,4782930457	

Notizie storiche relative al bene
Fonti bibliografiche
Fonti iconografiche
Fonti archivistiche

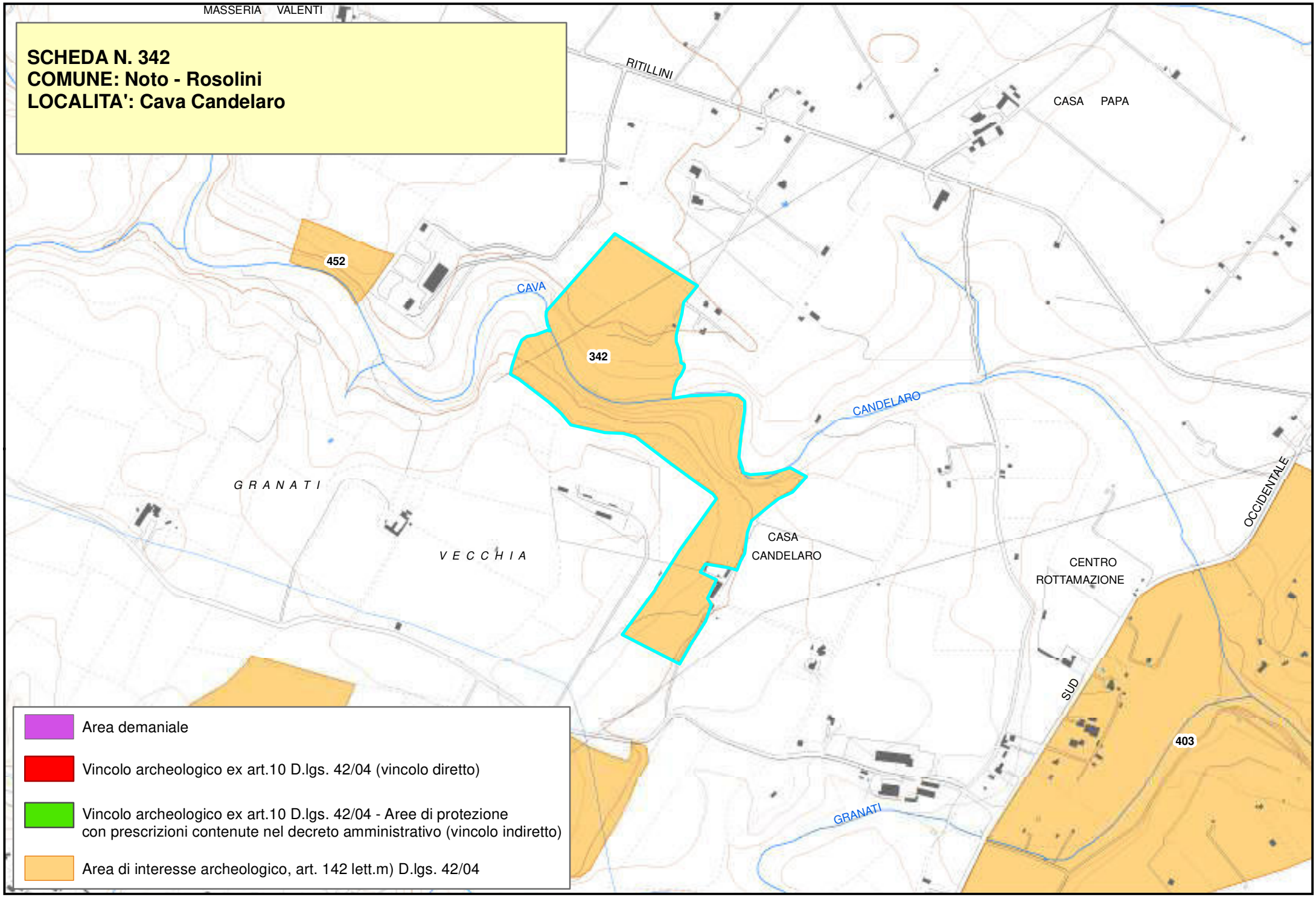
MASSERIA VALENTI
SCHEDA N. 342
COMUNE: Noto - Rosolini
LOCALITA': Cava Candelaro
RITILLINI
CASA PAPA
452
CAVA
342
CANDELARO
G R A N A T I
V E C C H I A
CASA
CANDELARO
CENTRO
ROTTAMAZIONE
OCCIDENTALE
SUD
403
GRANATI
Area demaniale
Vincolo archeologico ex art.10 D.lgs. 42/04 (vincolo diretto)
Vincolo archeologico ex art.10 D.lgs. 42/04 - Aree di protezione
con prescrizioni contenute nel decreto amministrativo (vincolo indiretto)
Area di interesse archeologico, art. 142 lett.m) D.lgs. 42/04

Piano Paesistico della Provincia di Siracusa

Regione Siciliana

Beni Archeologici

Area Soprintendenza Beni Culturali Ambientali
Servizio I
SIRACUSA

Assessorato dei Beni Culturali e Ambientali
e della Pubblica Istruzione

N. scheda	343
Ente Schedatore	89 SBCA SR
Localizzazione	
Provincia	Siracusa
Comuni interessati	Noto
Località	Cava Ferraro
Ambito/i	17
Unità di paesaggio	
Compilazione	
Data	07/02/2006
Nome compilatore	Soprintendenza di SR
Ruolo compilatore	
Denominazione	
A2.3	
Periodo	
Descrizione del bene	
Insediamenti rupestri bizantini.	
Decreto istitutivo	
Verbali	
Caratteristiche	
Tipo di vincolo	Di interesse archeologico, suscettibile di vincolo.
Ente gestore / Proprietà	

Contesto ambientale	
Osservazioni	
Nuclei sparsi d'insediamenti rupestri.	
Pubblicazioni in GURS	
Albo Pretorio	
Documenti acquisiti	
Riferimenti topografici	
IGM f. 277 IV N.O.	
Coordinate geografiche	
Coord. piana est	2524380,73584819
Coord. piana nord	4086093,28382732
Superficie	
24317,6101142571	
Notizie storiche relative al bene	
Fonti bibliografiche	
Fonti iconografiche	
Fonti archivistiche	

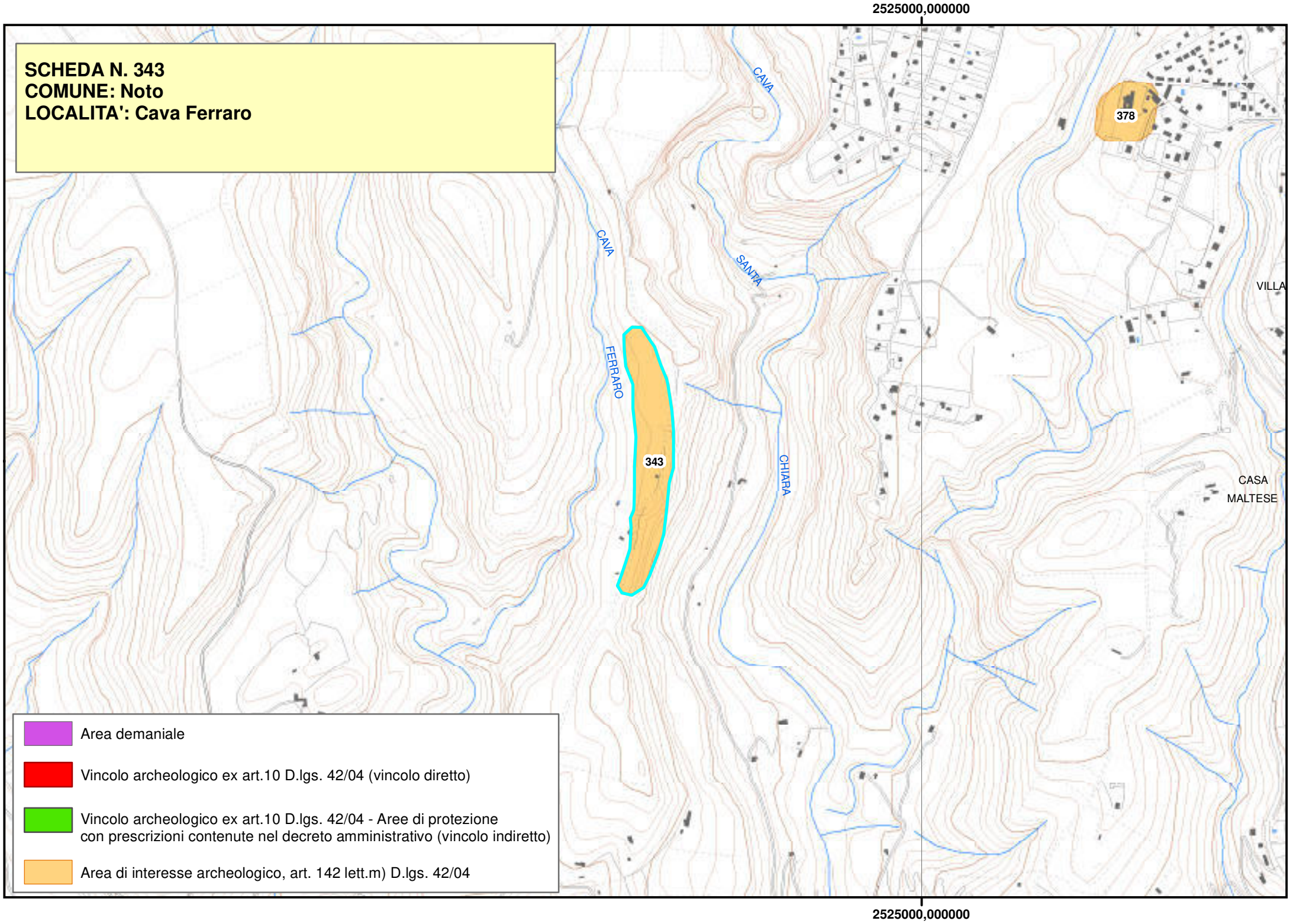
SCHEDA N. 343
COMUNE: Noto
LOCALITA': Cava Ferraro
2525000,000000
2525000,000000
CAVA
CAVA
SANTA
FERRARO
CHIARA
343
378
VILLA
CASA
MALTESE
Area demaniale
Vincolo archeologico ex art.10 D.lgs. 42/04 (vincolo diretto)
Vincolo archeologico ex art.10 D.lgs. 42/04 - Aree di protezione
con prescrizioni contenute nel decreto amministrativo (vincolo indiretto)
Area di interesse archeologico, art. 142 lett.m) D.lgs. 42/04

Regione Siciliana

Beni Archeologici

Area Soprintendenza Beni Culturali Ambientali
Servizio I
SIRACUSA

Assessorato dei Beni Culturali e Ambientali
e della Pubblica Istruzione

N. scheda	344
Ente Schedatore	89 SBCA SR
Localizzazione	
Provincia	Siracusa
Comuni interessati	Noto
Località	Cava Mazzone
Ambito/i	17
Unità di paesaggio	
Compilazione	
Data	07/02/2006
Nome compilatore	Soprintendenza di SR
Ruolo compilatore	
Denominazione	
A2.3	
Periodo	
Descrizione del bene	
Grottoni bizantini	
Decreto istitutivo	
Verbali	
Caratteristiche	
Tipo di vincolo	Di interesse archeologico, suscettibile di vincolo.
Ente gestore / Proprietà	

Contesto ambientale	
Osservazioni	
Resti d'insediamento rupestre sulle pareti della cava. Sopralluogo Dott.ssa Basile.	
Pubblicazioni in GURS	
Albo Pretorio	
Documenti acquisiti	
Riferimenti topografici	
IGM f. 274 III SO-IV NO	
Coordinate geografiche	
Coord. piana est	2517523,58597578
Coord. piana nord	4094026,58947672
Superficie	
108991,582686515	
Notizie storiche relative al bene	
Fonti bibliografiche	
Fonti iconografiche	
Fonti archivistiche	

SCHEDA N. 344
COMUNE: Noto
LOCALITA': Cava Mazzone

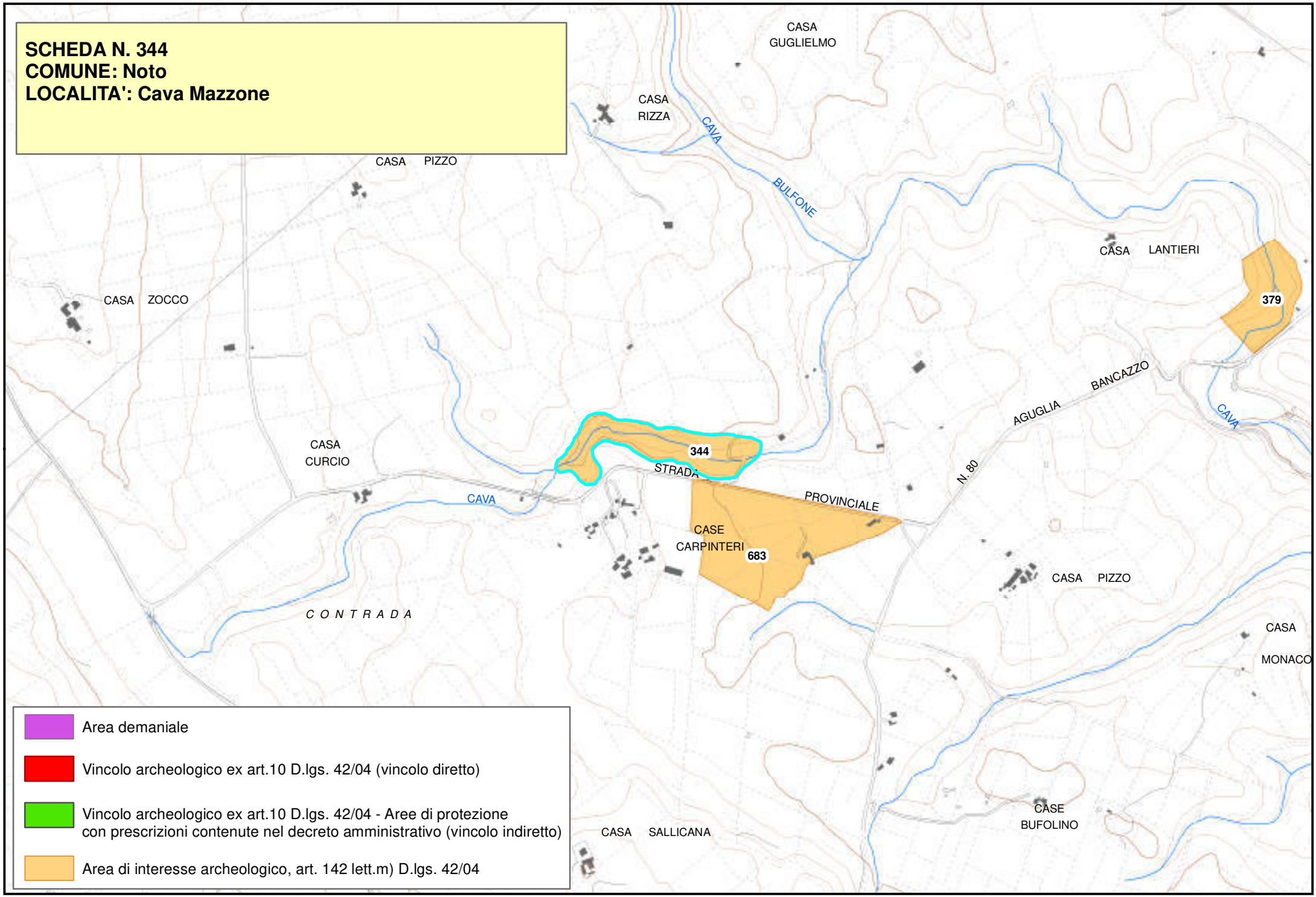

Area demaniale

Vincolo archeologico ex art.10 D.lgs. 42/04 (vincolo diretto)

Vincolo archeologico ex art.10 D.lgs. 42/04 - Aree di protezione con prescrizioni contenute nel decreto amministrativo (vincolo indiretto)

Area di interesse archeologico, art. 142 lett.m) D.lgs. 42/04

Piano Paesistico della Provincia di Siracusa

Regione Siciliana

Beni Archeologici

Area Soprintendenza Beni Culturali Ambientali
Servizio I
SIRACUSA

Assessorato dei Beni Culturali e Ambientali
e della Pubblica Istruzione

N. scheda	345
Ente Schedatore	89 SBCA SR
Localizzazione	
Provincia	Siracusa
Comuni interessati	Noto
Località	Cava Palumbo
Ambito/i	17
Unità di paesaggio	
Compilazione	
Data	07/02/2006
Nome compilatore	Soprintendenza di SR
Ruolo compilatore	
Denominazione	
A2.2	
Periodo	
Descrizione del bene	
Necropoli preistorica.	
Decreto istitutivo	
Verbali	
Caratteristiche	
Tipo di vincolo	Di interesse archeologico, suscettibile di vincolo.
Ente gestore / Proprietà	

Contesto ambientale	
Osservazioni	
Necropoli con tombe a grotticella artificiale a forno.	
Pubblicazioni in GURS	
Albo Pretorio	
Documenti acquisiti	
Riferimenti topografici	
IGM f. 277 IV N.O.	
Coordinate geografiche	
Coord. piana est	2522818,26558752
Coord. piana nord	4093388,02351815
Superficie	
27035,5378189053	
Notizie storiche relative al bene	
Fonti bibliografiche	
Fonti iconografiche	
Fonti archivistiche	

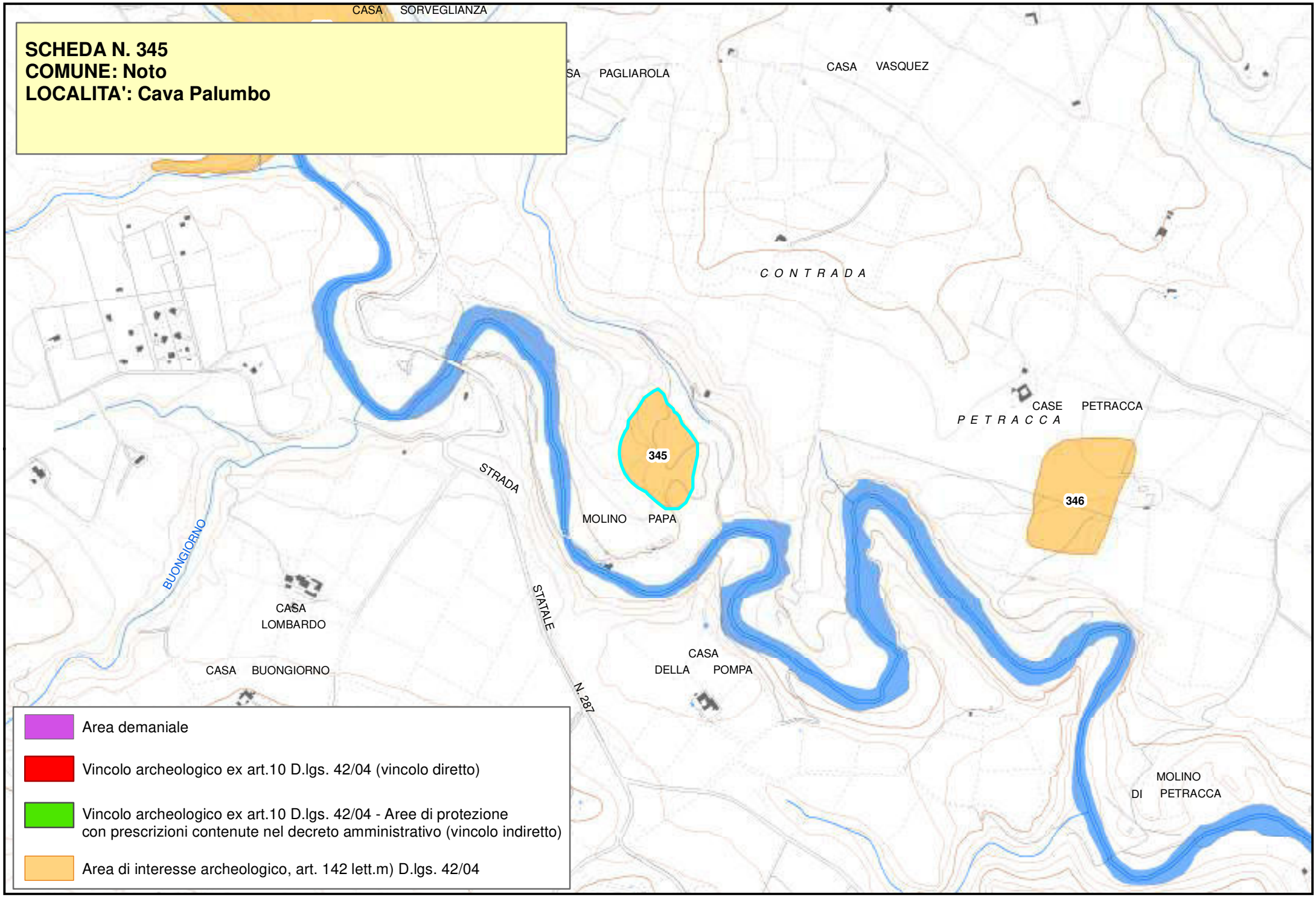
SCHEDA N. 345
COMUNE: Noto
LOCALITA': Cava Palumbo
CASA SORVEGLIANZA
SA PAGLIAROLA
CASA VASQUEZ
C O N T R A D A
CASE PETRACCA
P E T R A C C A
345
346
STRADA
MOLINO PAPA
BUONGIORNO
CASA LOMBARDO
STATALE
N. 287
CASA DELLA POMPA
CASA BUONGIORNO
MOLINO DI PETRACCA
Area demaniale
Vincolo archeologico ex art.10 D.lgs. 42/04 (vincolo diretto)
Vincolo archeologico ex art.10 D.lgs. 42/04 - Aree di protezione con prescrizioni contenute nel decreto amministrativo (vincolo indiretto)
Area di interesse archeologico, art. 142 lett.m) D.lgs. 42/04

Piano Paesistico della Provincia di Siracusa

Beni Archeologici

Area Soprintendenza Beni Culturali Ambientali
Servizio I
SIRACUSA

Regione Siciliana

Assessorato dei Beni Culturali e Ambientali
e della Pubblica Istruzione

N. scheda	346
Ente Schedatore	89 SBCA SR
Localizzazione	
Provincia	Siracusa
Comuni interessati	Noto
Località	Cava Petracca
Ambito/i	17
Unità di paesaggio	
Compilazione	
Data	07/02/2006
Nome compilatore	Soprintendenza di SR
Ruolo compilatore	
Denominazione	
A3	
Periodo	
Descrizione del bene	
Chiesetta ipogeica bizantina.	
Decreto istitutivo	
Verbali	
Caratteristiche	
Tipo di vincolo	Di interesse archeologico, suscettibile di vincolo.
Ente gestore / Proprietà	

Contesto ambientale	
Osservazioni	
Pubblicazioni in GURS	
Albo Pretorio	
Documenti acquisiti	
Riferimenti topografici	
IGM f. 277 IV N.O.	
Coordinate geografiche	
Coord. piana est	2523744,22156851
Coord. piana nord	4093267,32084956
Superficie	
32052,1308513919	
Notizie storiche relative al bene	
Chiesetta ipogeica a due navatine con tracce di affreschi molto deteriorati. Su uno dei pilastri è ancora visibile una Madonna su fondo oro del XV sec. d.C. L'accesso è formato da uno stretto corridoio in pendenza. Al centro dell'ambiente quadrato, un pozzetto quadrato contornato da parapetto e da pilastri che arrivano al soffitto. Era un ipogeo funerario, restano ancora tre arcosoli, poi adibito al culto. A circa 200 m dalle case Petracca.	
Fonti bibliografiche	

V.A. Messina "Le chiese rupestri" pag. 132-133 e fig. 58.
Fonti iconografiche
Fonti archivistiche

SCHEDA N. 346
COMUNE: Noto
LOCALITA': Cava Petracca

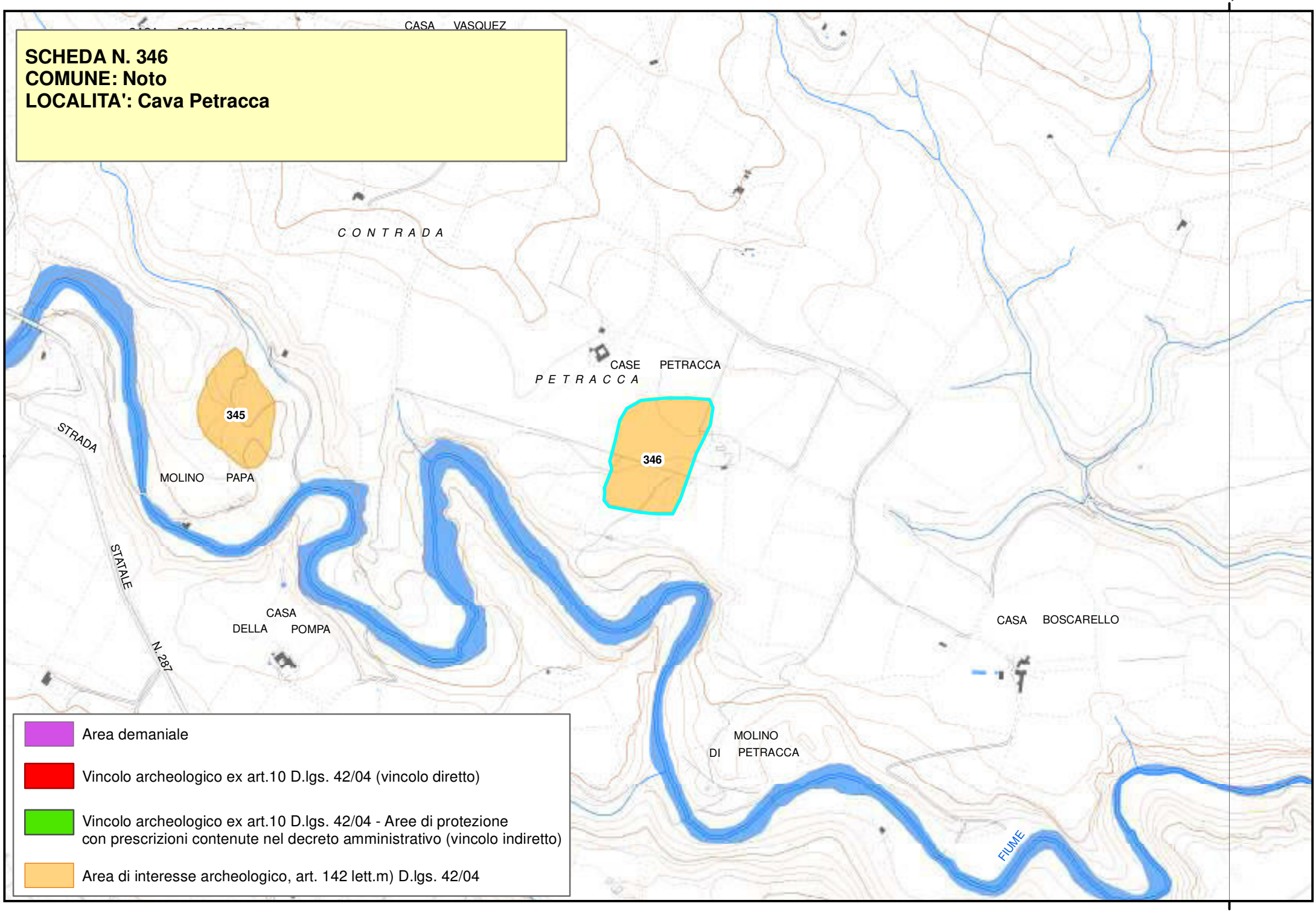

Piano Paesistico della Provincia di Siracusa

Regione Siciliana

Beni Archeologici

Area Soprintendenza Beni Culturali Ambientali
Servizio I
SIRACUSA

Assessorato dei Beni Culturali e Ambientali
e della Pubblica Istruzione

N. scheda	347
Ente Schedatore	89 SBCA SR
Localizzazione	
Provincia	Siracusa
Comuni interessati	Noto
Località	Cava Putrisino
Ambito/i	17
Unità di paesaggio	
Compilazione	
Data	07/02/2006
Nome compilatore	Soprintendenza di SR
Ruolo compilatore	
Denominazione	
A2.5	
Periodo	
Descrizione del bene	
Insediamento bizantino.	
Decreto istitutivo	
Verbali	
Caratteristiche	
Tipo di vincolo	Di interesse archeologico, suscettibile di vincolo.
Ente gestore / Proprietà	

Contesto ambientale	
Osservazioni	
Resti d'insediamenti rupestri. Sopralluogo Dott.ssa Basile.	
Pubblicazioni in GURS	
Albo Pretorio	
Documenti acquisiti	
Riferimenti topografici	
IGM f. 277 IV N.O.	
Coordinate geografiche	
Coord. piana est	2521820,13147267
Coord. piana nord	4093965,96227922
Superficie	
51845,2072164017	
Notizie storiche relative al bene	
Fonti bibliografiche	
Fonti iconografiche	
Fonti archivistiche	

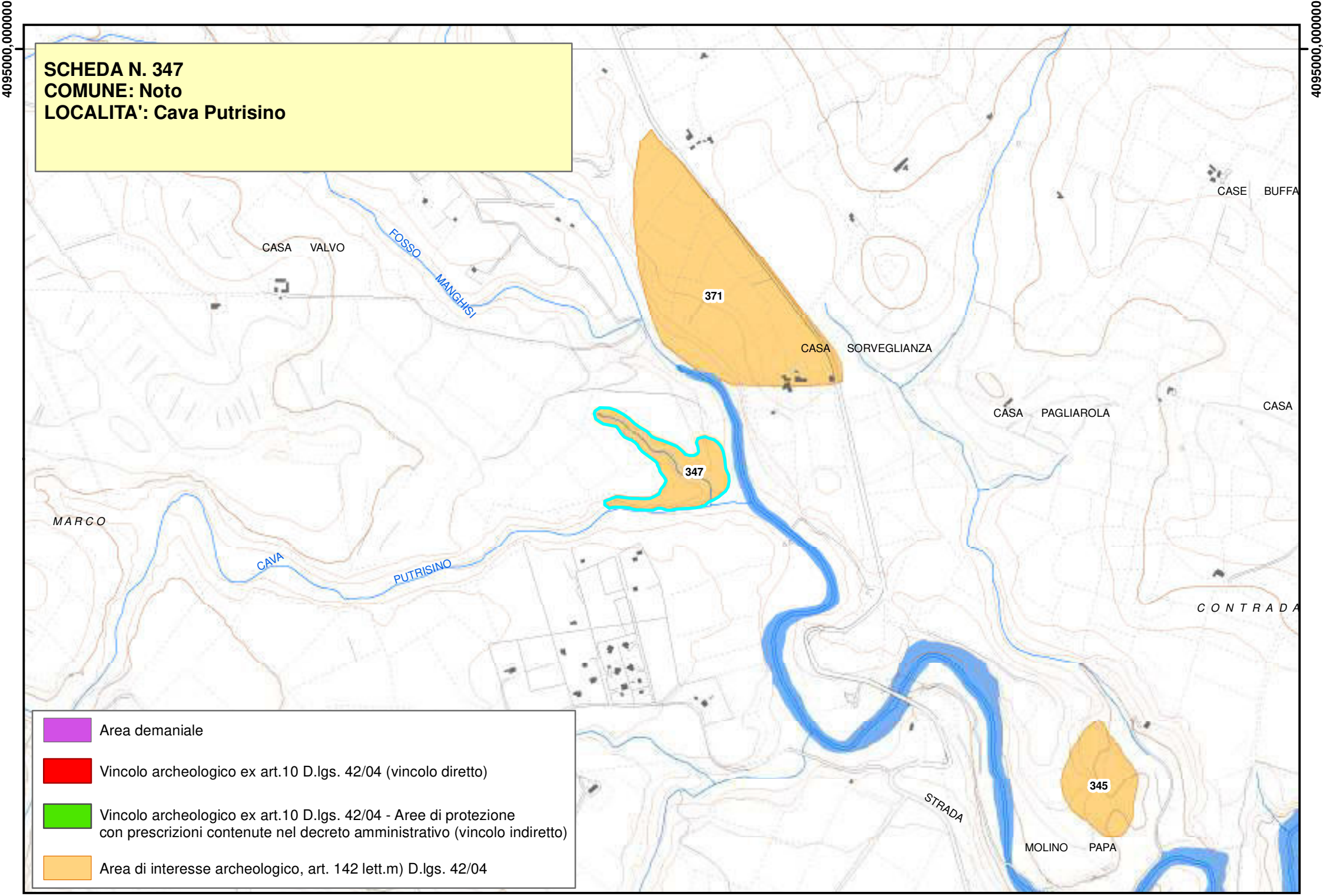
SCHEDA N. 347
COMUNE: Noto
LOCALITA': Cava Putrisino
4095000,000000
4095000,000000
CASA VALVO
FOSSO MANGHISI
371
CASE BUFFA
CASA SORVEGLIANZA
CASA PAGLIAROLA
CASA
347
MARCO
CAVA PUTRISINO
CONTRADA
345
STRADA
MOLINO PAPA
Area demaniale
Vincolo archeologico ex art.10 D.lgs. 42/04 (vincolo diretto)
Vincolo archeologico ex art.10 D.lgs. 42/04 - Aree di protezione con prescrizioni contenute nel decreto amministrativo (vincolo indiretto)
Area di interesse archeologico, art. 142 lett.m) D.lgs. 42/04

Piano Paesistico della Provincia di Siracusa

Regione Siciliana

Beni Archeologici

Area Soprintendenza Beni Culturali Ambientali
Servizio I
SIRACUSA

Assessorato dei Beni Culturali e Ambientali
e della Pubblica Istruzione

N. scheda	348
Ente Schedatore	89 SBCA SR
Localizzazione	
Provincia	Siracusa
Comuni interessati	Noto
Località	Cava Soranna
Ambito/i	17
Unità di paesaggio	
Compilazione	
Data	07/02/2006
Nome compilatore	Soprintendenza di SR
Ruolo compilatore	
Denominazione	
A2.3	
Periodo	
Descrizione del bene	
Grottone di abitazione di età bizantino.	
Decreto istitutivo	
Verbali	
Caratteristiche	
Tipo di vincolo	Di interesse archeologico, suscettibile di vincolo.
Ente gestore / Proprietà	

Contesto ambientale	
Osservazioni	
Pubblicazioni in GURS	
Albo Pretorio	
Documenti acquisiti	
Riferimenti topografici	
IGM f. 276 I N.E.	
Coordinate geografiche	
Coord. piana est	2513088,97638284
Coord. piana nord	4093593,03362117
Superficie	
40934,3736960506	
Notizie storiche relative al bene	
Fonti bibliografiche	
Fonti iconografiche	
Fonti archivistiche	

SCHEDA N. 348
COMUNE: Noto
LOCALITA': Cava Soranna

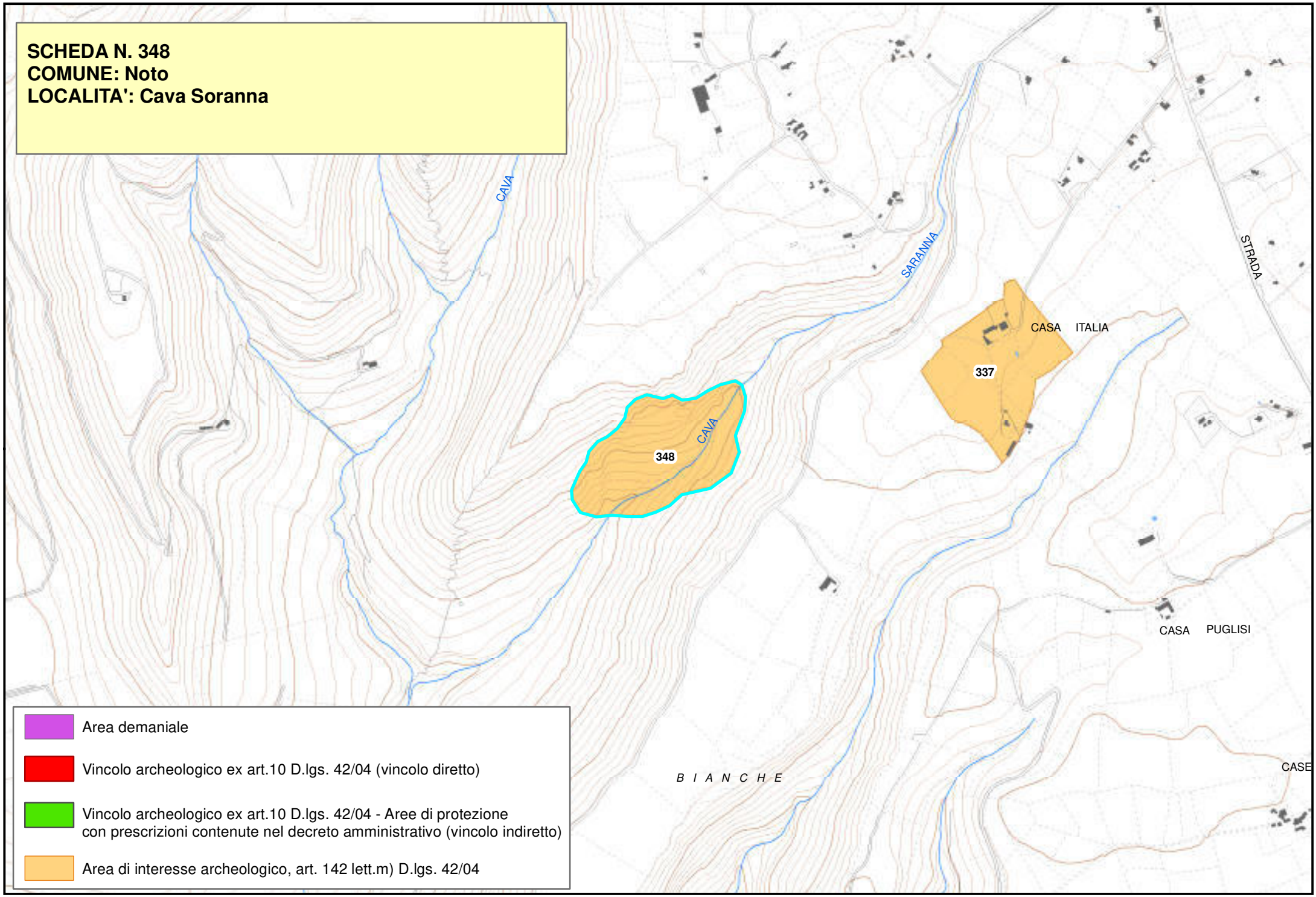

Area demaniale

Vincolo archeologico ex art.10 D.lgs. 42/04 (vincolo diretto)

Vincolo archeologico ex art.10 D.lgs. 42/04 - Aree di protezione con prescrizioni contenute nel decreto amministrativo (vincolo indiretto)

Area di interesse archeologico, art. 142 lett.m) D.lgs. 42/04

Piano Paesistico della Provincia di Siracusa

Beni Archeologici

Area Soprintendenza Beni Culturali Ambientali
Servizio I
SIRACUSA

Regione Siciliana

Assessorato dei Beni Culturali e Ambientali
e della Pubblica Istruzione

N. scheda	349
Ente Schedatore	89 SBCA SR
Localizzazione	
Provincia	Siracusa
Comuni interessati	Noto
Località	Ciaramiro
Ambito/i	17
Unità di paesaggio	
Compilazione	
Data	07/02/2006
Nome compilatore	Soprintendenza di SR
Ruolo compilatore	
Denominazione	
A2.2	
Periodo	
Descrizione del bene	
Necropoli bizantina.	
Decreto istitutivo	
Verbali	
Caratteristiche	
Tipo di vincolo	Di interesse archeologico, suscettibile di vincolo.
Ente gestore / Proprietà	

Contesto ambientale
Osservazioni
Diversi arcosoli bizantini; diverse tracce di carraie; alcuni pozzetti con tracce di cocciopesto (cisterne o solai) di età bizantina; grande cisterna a pianta rettangolare. Sopralluogo Dott. Guzzardi del 10/11/1988.
Pubblicazioni in GURS
Albo Pretorio
Documenti acquisiti
Riferimenti topografici
IGM f. 274 III S.O.
Coordinate geografiche

Coord. piana est	2523287,04676144
Coord. piana nord	4097505,5636018

Superficie
34350,23073981
Notizie storiche relative al bene
Fonti bibliografiche
Fonti iconografiche

Fonti archivistiche

SCHEDA N. 349
COMUNE: Noto
LOCALITA': Ciaramiro

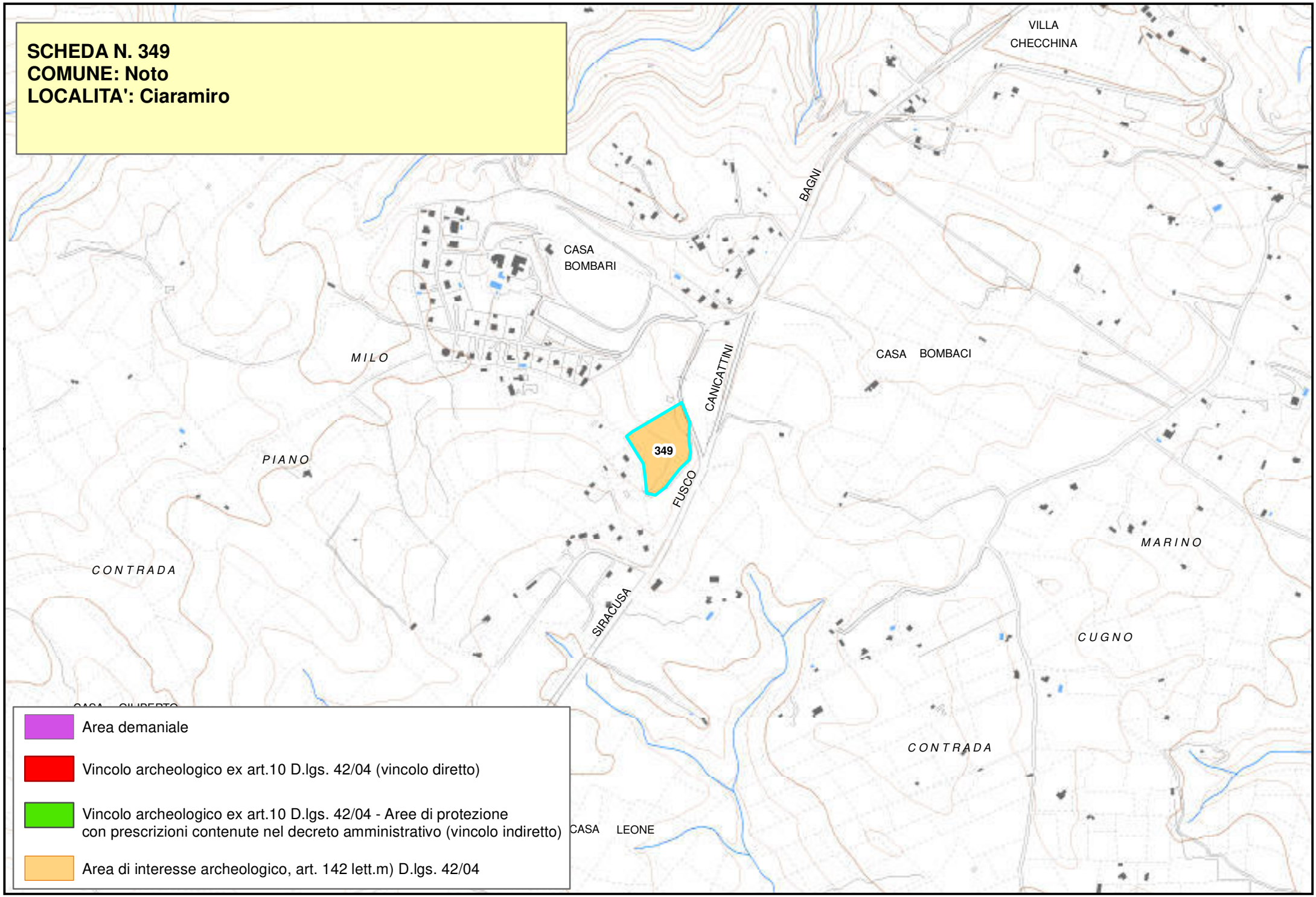

Beni Archeologici

Area Soprintendenza Beni Culturali Ambientali
Servizio I
SIRACUSA

Regione Siciliana
Assessorato dei Beni Culturali e Ambientali
e della Pubblica Istruzione

N. scheda	350
Ente Schedatore	89 SBCA SR
Localizzazione	
Provincia	Siracusa
Comuni interessati	Noto
Località	Cava Cinque Porte
Ambito/i	17
Unità di paesaggio	
Compilazione	
Data	07/02/2006
Nome compilatore	Soprintendenza di SR
Ruolo compilatore	
Denominazione	
A2.5	
Periodo	
Descrizione del bene	
Mosaico di età romano-imperiale.	
Decreto istitutivo	
Verbali	
Caratteristiche	
Tipo di vincolo	Di interesse archeologico, suscettibile di vincolo
Ente gestore / Proprietà	

Contesto ambientale	
Osservazioni	
Mosaico di età romana e tracce di frammenti superficiali sul terreno attorno. Pertinenti a una grande costruzione forse termale. Al centro del mosaico era una vasca marmorea.	
Pubblicazioni in GURS	
Albo Pretorio	
Documenti acquisiti	
Riferimenti topografici	
IGM f. 274 III S.O.	
Coordinate geografiche	
Coord. piana est	2519666,1027217
Coord. piana nord	4097829,46984933
Superficie	
64773,133075276	
Notizie storiche relative al bene	
Fonti bibliografiche	
F.S. Cavallari. Not. 1879 pag. 160.	
Fonti iconografiche	
Fonti archivistiche	

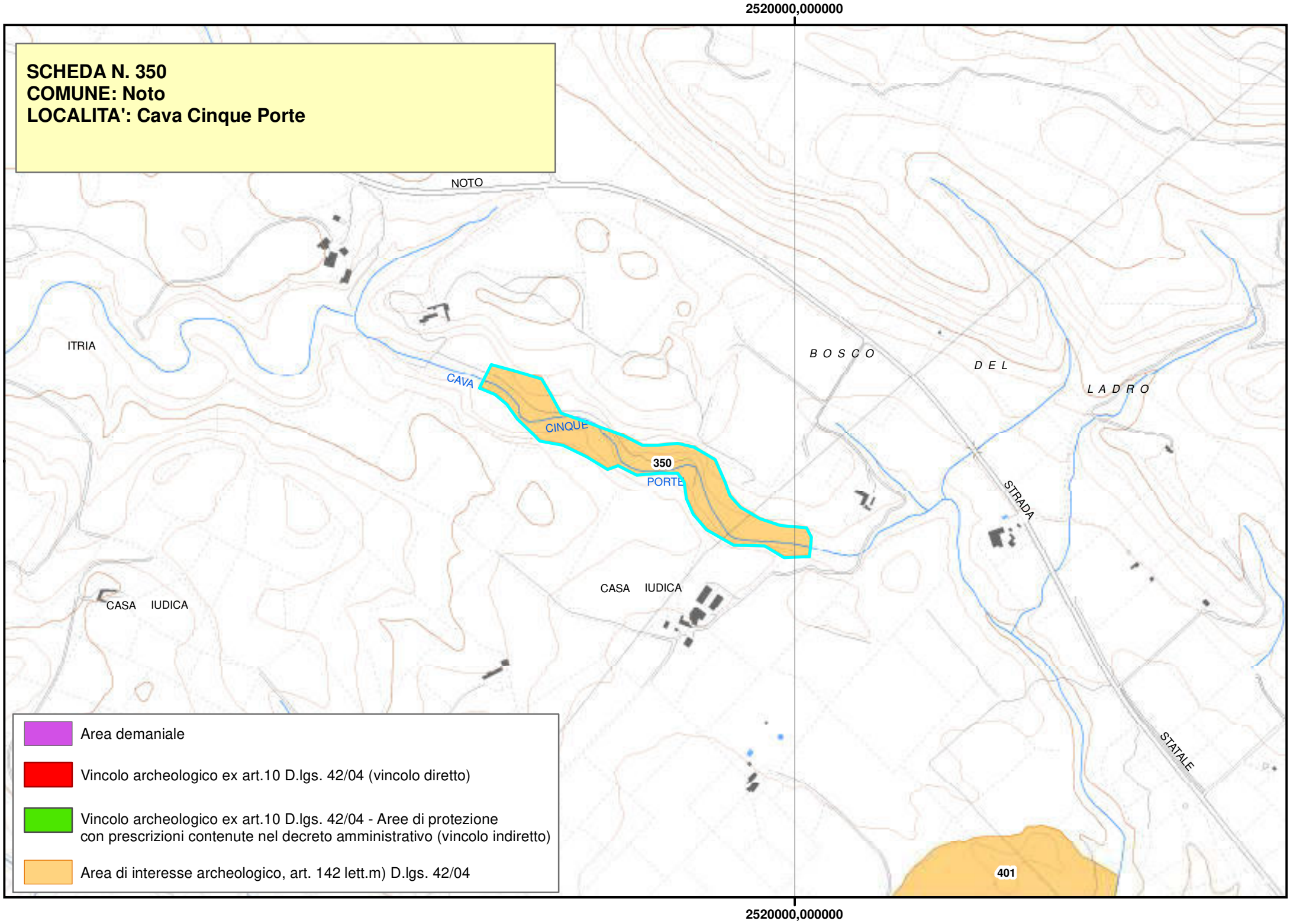
2520000,000000
SCHEDA N. 350
COMUNE: Noto
LOCALITA': Cava Cinque Porte
NOTO
ITRIA
CAVA
CINQUE
PORTE
350
B O S C O
D E L
L A D R O
STRADA
STATALE
CASA IUDICA
CASA IUDICA
401
Area demaniale
Vincolo archeologico ex art.10 D.lgs. 42/04 (vincolo diretto)
Vincolo archeologico ex art.10 D.lgs. 42/04 - Aree di protezione con prescrizioni contenute nel decreto amministrativo (vincolo indiretto)
Area di interesse archeologico, art. 142 lett.m) D.lgs. 42/04
2520000,000000

Piano Paesistico della Provincia di Siracusa

Beni Archeologici

Area Soprintendenza Beni Culturali Ambientali
Servizio I
SIRACUSA

Regione Siciliana

Assessorato dei Beni Culturali e Ambientali
e della Pubblica Istruzione

N. scheda	351
Ente Schedatore	89 SBCA SR
Localizzazione	
Provincia	Siracusa
Comuni interessati	Noto
Località	Costa dei Grani
Ambito/i	17
Unità di paesaggio	
Compilazione	
Data	07/02/2006
Nome compilatore	Soprintendenza di SR
Ruolo compilatore	
Denominazione	
A2.5	
Periodo	
Descrizione del bene	
Insediamento preistorico castellucciano.	
Decreto istitutivo	
Verbali	
Caratteristiche	
Tipo di vincolo	Di interesse archeologico, suscettibile di vincolo.
Ente gestore / Proprietà	

Contesto ambientale	
Osservazioni	
Insediamento castellucciano sulla sommità del cozzo attestato da abbondante ceramica. Fra i materiali è stato individuato un lotto di ceramica protostorica attribuibile all'età del ferro. Sopralluogo Dott. Guzzardi dell'ottobre 1990 su segnalazione del Sig. Messina.	
Pubblicazioni in GURS	
Albo Pretorio	
Documenti acquisiti	
Riferimenti topografici	
IGM f. 277 III N.O.	
Coordinate geografiche	
Coord. piana est	2519504,24863261
Coord. piana nord	4074406,47638722
Superficie	
24509,4154769486	
Notizie storiche relative al bene	
Fonti bibliografiche	
Fonti iconografiche	

Fonti archivistiche

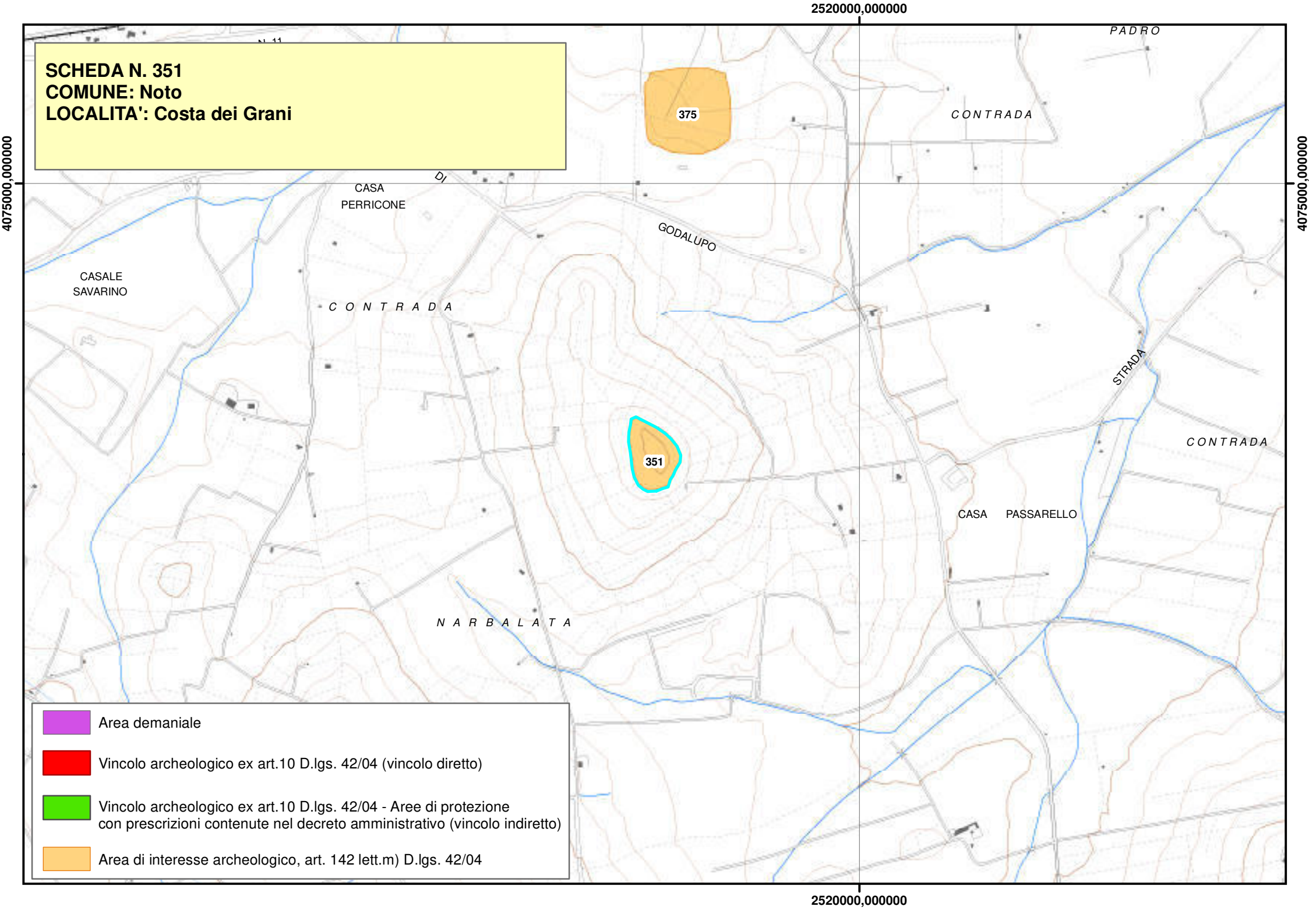
SCHEDA N. 351
COMUNE: Noto
LOCALITA': Costa dei Grani
2520000,000000
4075000,000000
375
351
CASA
PERRICONE
GODALUPO
CASALE
SAVARINO
C O N T R A D A
N A R B A L A T A
CONTRADA
PADRO
STRADA
CONTRADA
CASA PASSARELLO
Area demaniale
Vincolo archeologico ex art.10 D.lgs. 42/04 (vincolo diretto)
Vincolo archeologico ex art.10 D.lgs. 42/04 - Aree di protezione
con prescrizioni contenute nel decreto amministrativo (vincolo indiretto)
Area di interesse archeologico, art. 142 lett.m) D.lgs. 42/04

Piano Paesistico della Provincia di Siracusa

Regione Siciliana

Beni Archeologici

Area Soprintendenza Beni Culturali Ambientali
Servizio I
SIRACUSA

Assessorato dei Beni Culturali e Ambientali
e della Pubblica Istruzione

N. scheda	352
Ente Schedatore	89 SBCA SR
Localizzazione	
Provincia	Siracusa
Comuni interessati	Noto
Località	Cozzo Aguglia
Ambito/i	17
Unità di paesaggio	
Compilazione	
Data	07/02/2006
Nome compilatore	Soprintendenza di SR
Ruolo compilatore	
Denominazione	
A2.2	
Periodo	
Descrizione del bene	
Necropoli bizantina.	
Decreto istitutivo	
Verbali	
Caratteristiche	
Tipo di vincolo	Di interesse archeologico, suscettibile di vincolo.
Ente gestore / Proprietà	

Contesto ambientale	
Osservazioni	
Necropoli con piccoli ipogei e molti arcosoli.	
Pubblicazioni in GURS	
Albo Pretorio	
Documenti acquisiti	
Riferimenti topografici	
IGM f. 273 II S.E.	
Coordinate geografiche	
Coord. piana est	2514582,55392894
Coord. piana nord	4095296,48319152
Superficie	
40182,2697636608	
Notizie storiche relative al bene	
Fonti bibliografiche	
Fonti iconografiche	
Fonti archivistiche	

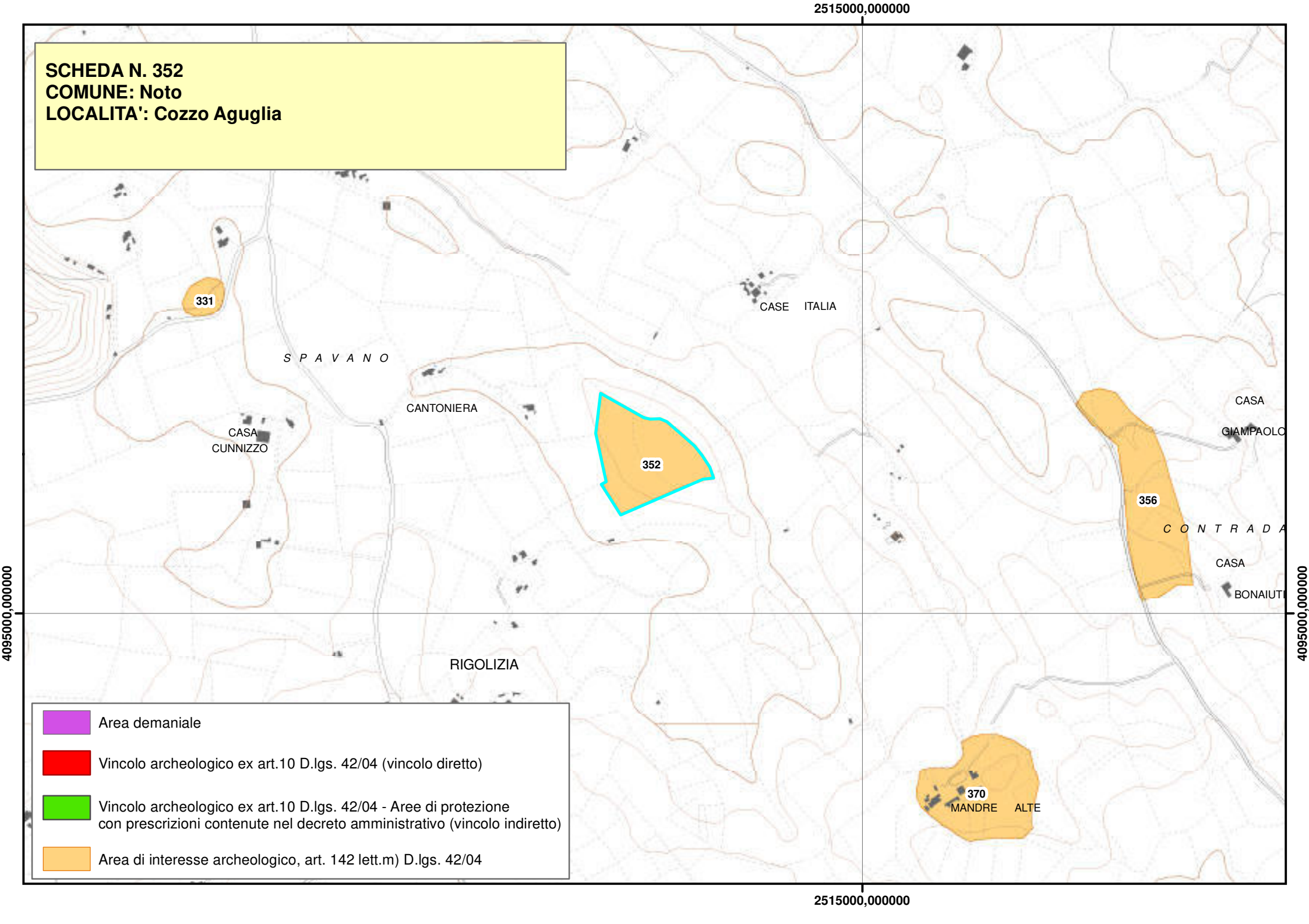
SCHEDA N. 352
COMUNE: Noto
LOCALITA': Cozzo Aguglia
2515000,000000
4095000,000000
331
S P A V A N O
CASE ITALIA
CANTONIERA
CASA CUNNIZZO
352
CASA GIAMPAOLO
356
C O N T R A D A
CASA BONAIUTI
RIGOLIZIA
370
MANDRE ALTE
Area demaniale
Vincolo archeologico ex art.10 D.lgs. 42/04 (vincolo diretto)
Vincolo archeologico ex art.10 D.lgs. 42/04 - Aree di protezione con prescrizioni contenute nel decreto amministrativo (vincolo indiretto)
Area di interesse archeologico, art. 142 lett.m) D.lgs. 42/04

Piano Paesistico della Provincia di Siracusa

Beni Archeologici

Area Soprintendenza Beni Culturali Ambientali
Servizio I
SIRACUSA

Regione Siciliana

Assessorato dei Beni Culturali e Ambientali
e della Pubblica Istruzione

N. scheda	353
Ente Schedatore	89 SBCA SR
Localizzazione	
Provincia	Siracusa
Comuni interessati	Noto
Località	Cozzo delle Giummare
Ambito/i	17
Unità di paesaggio	
Compilazione	
Data	07/02/2006
Nome compilatore	Soprintendenza di SR
Ruolo compilatore	
Denominazione	
A2.2	
Periodo	
Descrizione del bene	
Necropoli preistorica e protostorica.	
Decreto istitutivo	
Verbali	
Caratteristiche	
Tipo di vincolo	Di interesse archeologico, suscettibile di vincolo.
Ente gestore / Proprietà	

Contesto ambientale
Osservazioni
Circa 30 stanzette funebri sull'estremità di un contrapporto che sovrasta la cava Lentini. Il villaggio doveva trovarsi sulla pianura soprastante. L'Orsi nota che erano tombe di età castellucciana riutilizzate nell'età del ferro.
Pubblicazioni in GURS
Albo Pretorio
Documenti acquisiti
Riferimenti topografici
IGM f. 277 IV S.O.
Coordinate geografiche

Coord. piana est	2518723,11016432
Coord. piana nord	4084106,50973927

Superficie
23196,6373075991
Notizie storiche relative al bene
Fonti bibliografiche
Fonti iconografiche

Fonti archivistiche

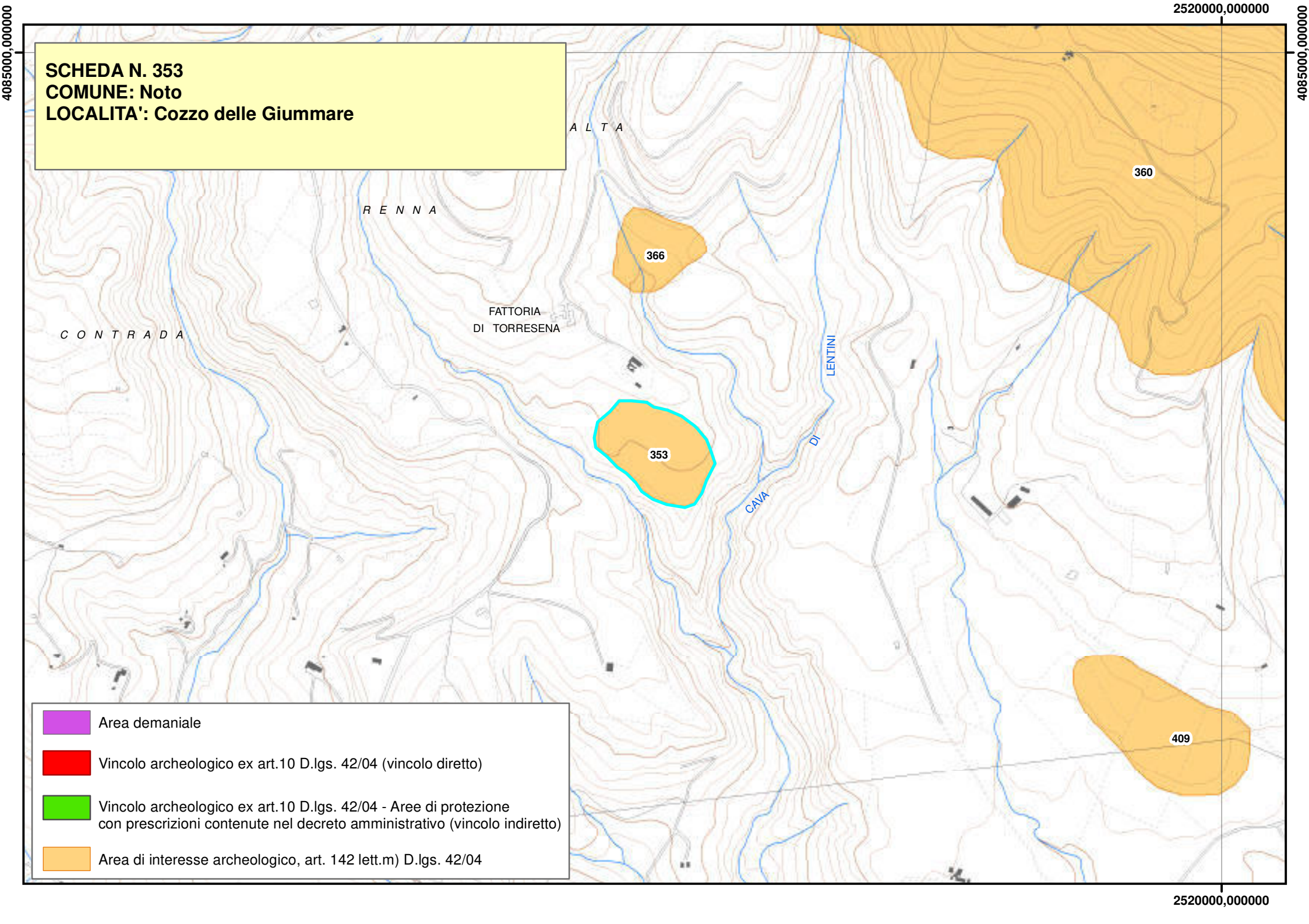
SCHEDA N. 353
COMUNE: Noto
LOCALITA': Cozzo delle Giummare
2520000,000000
4085000,000000
A L T A
R E N N A
C O N T R A D A
FATTORIA
DI TORRESENA
LENTINI
DI
CAVA
360
366
353
409
Area demaniale
Vincolo archeologico ex art.10 D.lgs. 42/04 (vincolo diretto)
Vincolo archeologico ex art.10 D.lgs. 42/04 - Aree di protezione
con prescrizioni contenute nel decreto amministrativo (vincolo indiretto)
Area di interesse archeologico, art. 142 lett.m) D.lgs. 42/04

Piano Paesistico della Provincia di Siracusa

Beni Archeologici

Area Soprintendenza Beni Culturali Ambientali
Servizio I
SIRACUSA

Regione Siciliana

Assessorato dei Beni Culturali e Ambientali
e della Pubblica Istruzione

N. scheda	354
Ente Schedatore	89 SBCA SR
Localizzazione	
Provincia	Siracusa
Comuni interessati	Noto
Località	Cozzo Sisca - Cozzo Vigna
Ambito/i	17
Unità di paesaggio	
Compilazione	
Data	08/02/2006
Nome compilatore	Soprintendenza di SR
Ruolo compilatore	
Denominazione	
A2.5	
Periodo	
Descrizione del bene	
Insediamento greco e romano.	
Decreto istitutivo	
Verbali	
Caratteristiche	
Tipo di vincolo	Di interesse archeologico, suscettibile di vincolo.
Ente gestore / Proprietà	

Contesto ambientale	
Osservazioni	
Iscrizione dedicatoria al Tellaro di età tardo greca. Tombe di età romana. Il materiale si trova nell'Antiquarium di Noto.	
Pubblicazioni in GURS	
Albo Pretorio	
Documenti acquisiti	
Riferimenti topografici	
IGM f. 276 I N.E.	
Coordinate geografiche	
Coord. piana est	2512575,89370449
Coord. piana nord	4088250,04916909
Superficie	
15548,5685090113	
Notizie storiche relative al bene	
Fonti bibliografiche	
G. Manganaro "Ricerche di antichità e di epigrafico siceliote in Archeologia classica" XVII Roma 1965 pag. 198.	
Fonti iconografiche	
Fonti archivistiche	

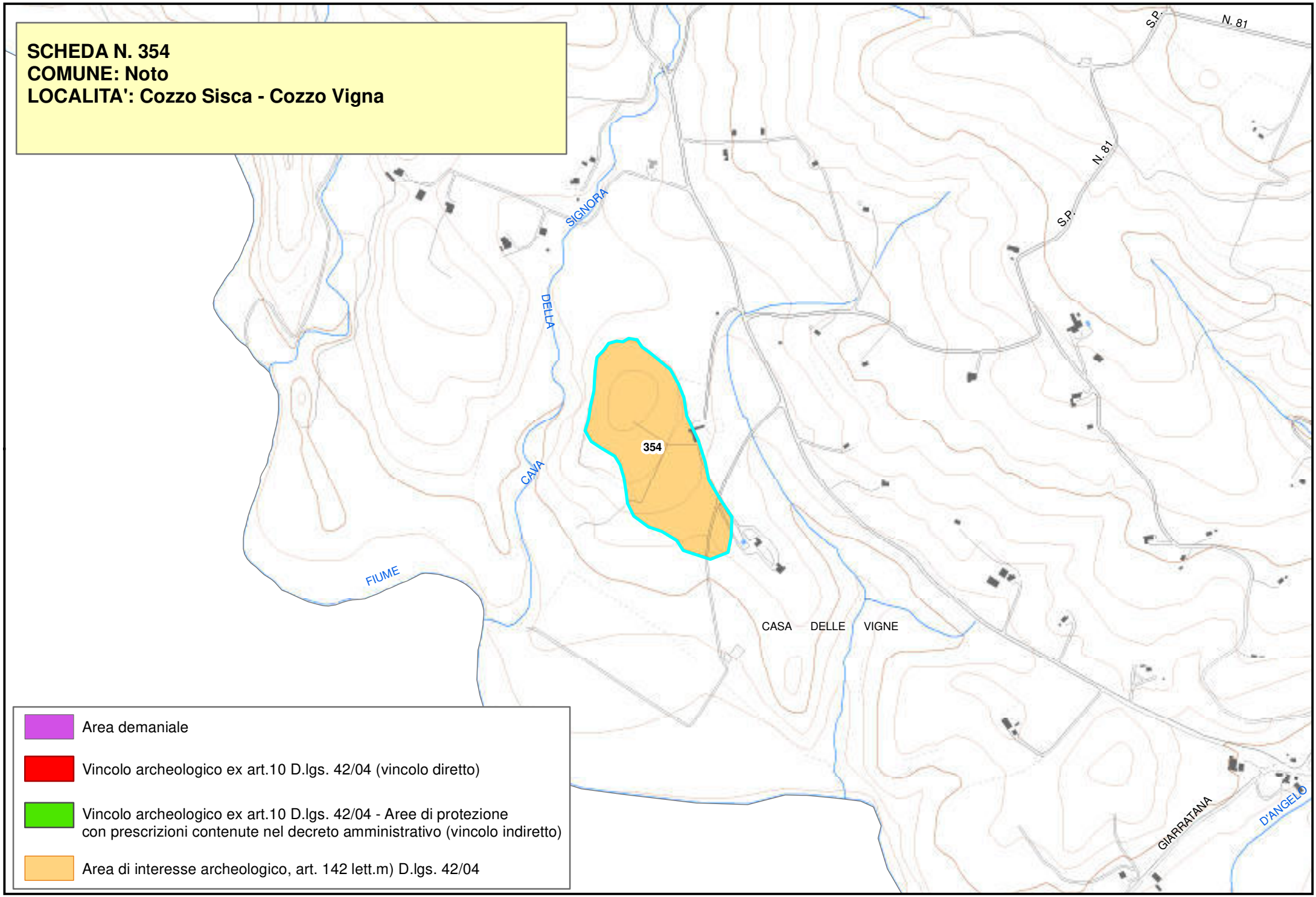
SCHEDA N. 354
COMUNE: Noto
LOCALITA': Cozzo Sisca - Cozzo Vigna
S.P. N. 81
S.P. N. 81
SIGNORA
DELLA
CAVA
354
FIUME
CASA DELLE VIGNE
GIARRATANA
D'ANGELO
Area demaniale
Vincolo archeologico ex art.10 D.lgs. 42/04 (vincolo diretto)
Vincolo archeologico ex art.10 D.lgs. 42/04 - Aree di protezione con prescrizioni contenute nel decreto amministrativo (vincolo indiretto)
Area di interesse archeologico, art. 142 lett.m) D.lgs. 42/04

Piano Paesistico della Provincia di Siracusa

Beni Archeologici

Area Soprintendenza Beni Culturali Ambientali
Servizio I
SIRACUSA

Regione Siciliana

Assessorato dei Beni Culturali e Ambientali
e della Pubblica Istruzione

N. scheda	355
Ente Schedatore	89 SBCA SR
Localizzazione	
Provincia	Siracusa
Comuni interessati	Noto
Località	Cozzo Tondo
Ambito/i	17
Unità di paesaggio	
Compilazione	
Data	2011/03/11
Nome compilatore	Soprintendenza di SR
Ruolo compilatore	
Denominazione	
A2.2//Necropoli	
Periodo	
Età preistorica	
Descrizione del bene	
Una ventina circa di tombe a grotticella artificiale, disposte su tre livelli lungo il fianco occidentale del cozzo, già violate in antico; esse presentano il *dromos* di accesso, un'ampia apertura con fori laterali per l'alloggiamento del palo ligneo per trattenere il chiusino; all'interno l'ambiente, che raggiunge un'altezza fino a 150 cm, è a pianta approssimativamente circolare e a soffitto piano.	
Decreto istitutivo	
Verbali	

Caratteristiche	
Tipo di vincolo	Di interesse archeologico, suscettibile di vincolo.
Ente gestore / Proprietà	Privata
Contesto ambientale	
Collinetta di forma conica che, su una base di circa 200 m, si eleva per circa 80 m. E' limitata a ovest dalla cava di Baulì con pareti a strapiombo e a Nord dalla Cava Laria.	
Osservazioni	
Dalla descrizione delle caratteristiche della grotticella artificiale si potrebbe ipotizzare una datazione nella prima età del ferro.	
Pubblicazioni in GURS	
Albo Pretorio	
Documenti acquisiti	
Riferimenti topografici	
I.G.M.I. F° 273 II S.E.	
Coordinate geografiche	
Coord. piana est	2515669,98440446
Coord. piana nord	4098294,78912656
Superficie	
111329,90576682	
Notizie storiche relative al bene	

Fonti bibliografiche
Fonti iconografiche
Fonti archivistiche
SBCA SR//Elenco siti comune di Noto//prat. N. 1/13/98

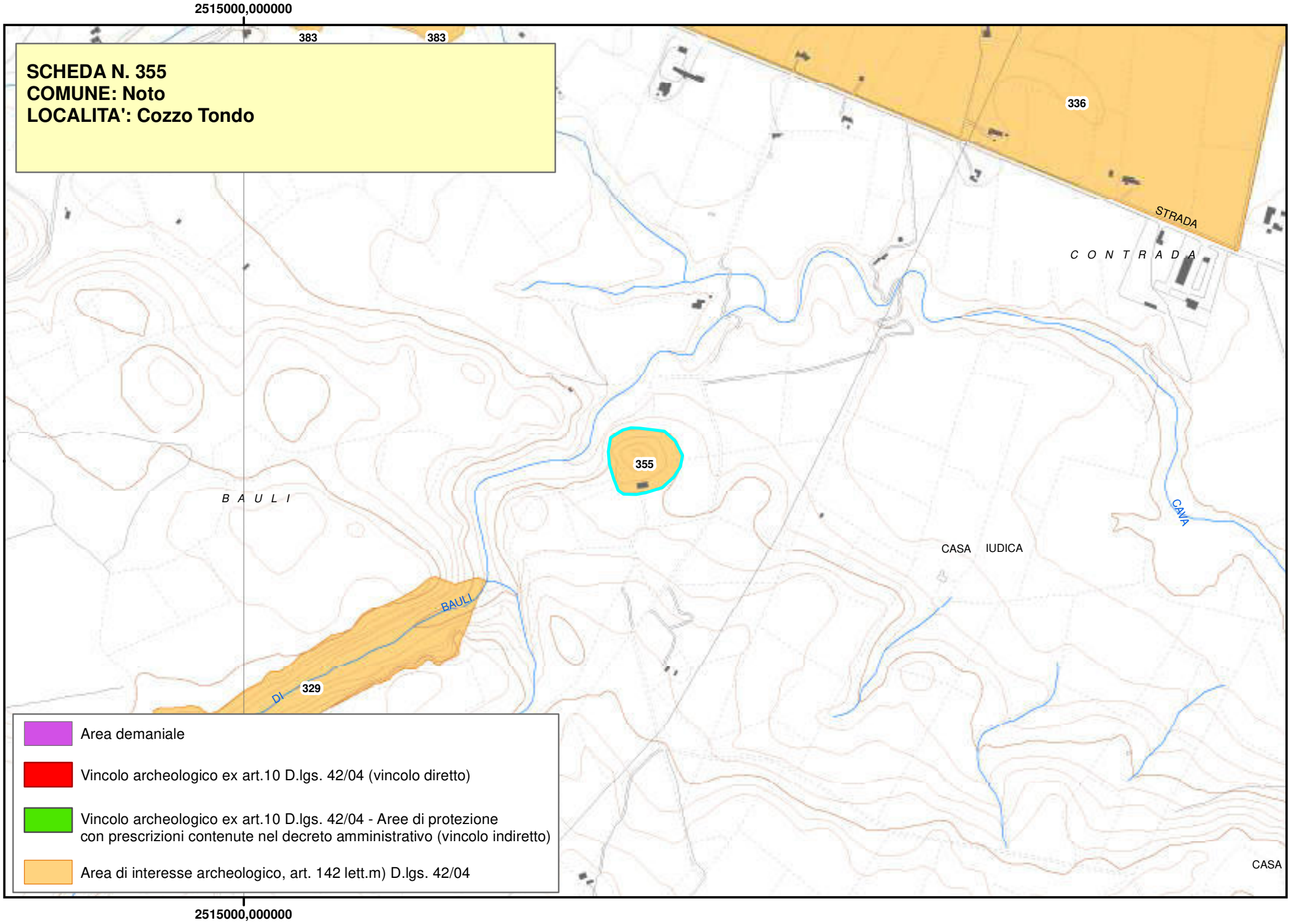
2515000,000000
383
383
SCHEDA N. 355
COMUNE: Noto
LOCALITA': Cozzo Tondo
336
STRADA
C O N T R A D A
355
B A U L I
CAVA
CASA IUDICA
BAULI
DI
329
CASA
Area demaniale
Vincolo archeologico ex art.10 D.lgs. 42/04 (vincolo diretto)
Vincolo archeologico ex art.10 D.lgs. 42/04 - Aree di protezione
con prescrizioni contenute nel decreto amministrativo (vincolo indiretto)
Area di interesse archeologico, art. 142 lett.m) D.lgs. 42/04
2515000,000000

Piano Paesistico della Provincia di Siracusa

Beni Archeologici

Area Soprintendenza Beni Culturali Ambientali
Servizio I
SIRACUSA

Regione Siciliana

Assessorato dei Beni Culturali e Ambientali
e della Pubblica Istruzione

N. scheda	356
Ente Schedatore	89 SBCA SR
Localizzazione	
Provincia	Siracusa
Comuni interessati	Noto
Località	Deddera
Ambito/i	17
Unità di paesaggio	
Compilazione	
Data	08/02/2006
Nome compilatore	Soprintendenza di SR
Ruolo compilatore	
Denominazione	
A1	
Periodo	
Descrizione del bene	
Necropoli e mura di fortificazione a torri dell'età del bronzo.	
Decreto istitutivo	
Verbali	
Caratteristiche	
Tipo di vincolo	Di interesse archeologico, suscettibile di vincolo.
Ente gestore / Proprietà	

Contesto ambientale	
Osservazioni	
Piccola necropoli preistorica con tombe a forno; mura di fortificazione con torri circolari.	
Pubblicazioni in GURS	
Albo Pretorio	
Documenti acquisiti	
Riferimenti topografici	
IGM f. 273 II S.E.	
Coordinate geografiche	
Coord. piana est	2515637,78348333
Coord. piana nord	4095263,98136227
Superficie	
53190,2376448198	
Notizie storiche relative al bene	
Fonti bibliografiche	
Fonti iconografiche	
Fonti archivistiche	

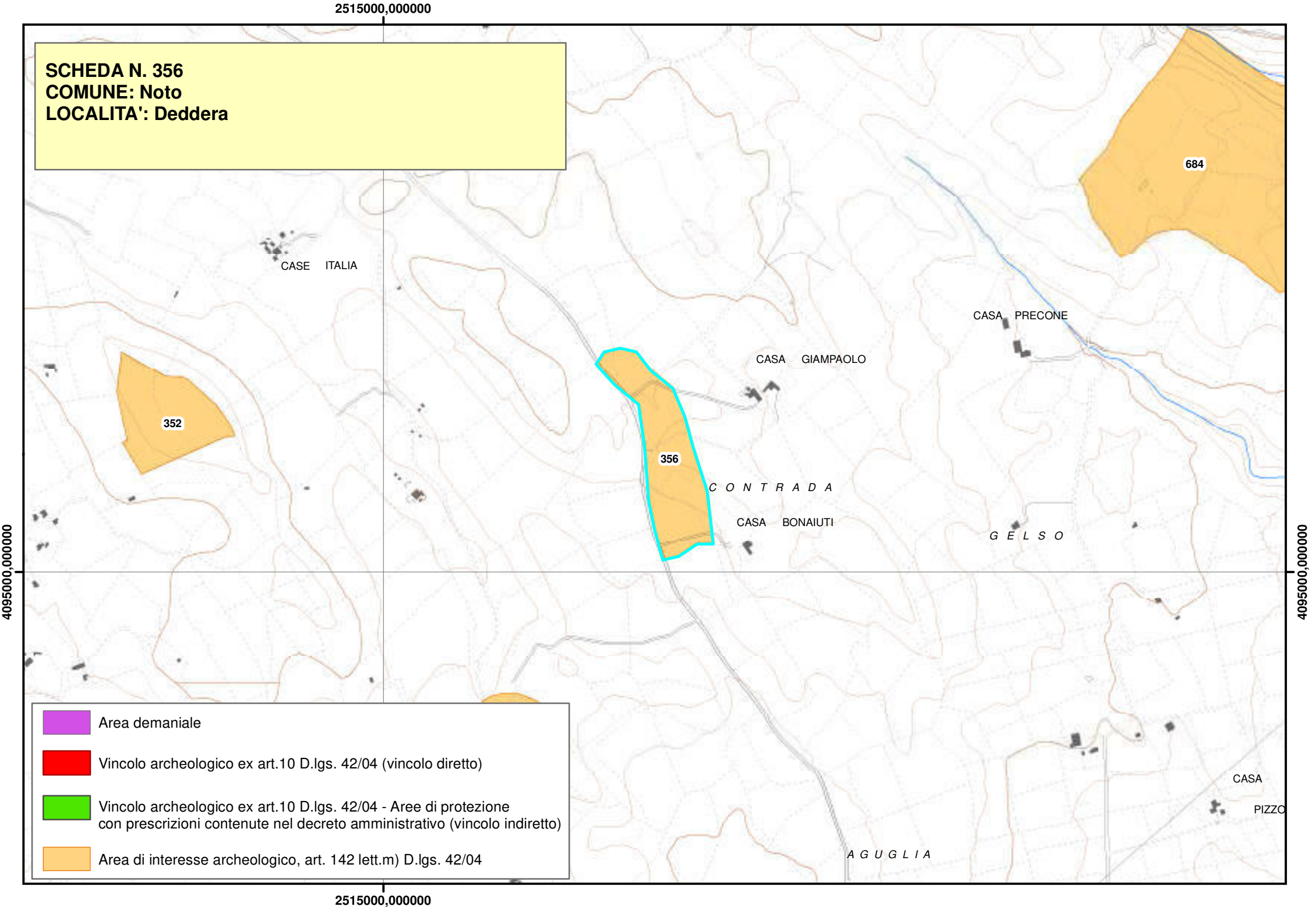
SCHEDA N. 356
COMUNE: Noto
LOCALITA': Deddera
2515000,000000
4095000,000000
684
352
356
CASE ITALIA
CASA GIAMPAOLO
CASA PRECONE
CASA BONAIUTI
C O N T R A D A
G E L S O
A G U G L I A
CASA
PIZZO
Area demaniale
Vincolo archeologico ex art.10 D.lgs. 42/04 (vincolo diretto)
Vincolo archeologico ex art.10 D.lgs. 42/04 - Aree di protezione con prescrizioni contenute nel decreto amministrativo (vincolo indiretto)
Area di interesse archeologico, art. 142 lett.m) D.lgs. 42/04

Beni Archeologici

Area Soprintendenza Beni Culturali Ambientali
Servizio I
SIRACUSA

Regione Siciliana

Assessorato dei Beni Culturali e Ambientali
e della Pubblica Istruzione

Fonti archivistiche

N. scheda	357
Ente Schedatore	89 SBCA SR
Localizzazione	
Provincia	Siracusa
Comuni interessati	Noto
Località	Contrada Furmica
Ambito/i	17
Unità di paesaggio	
Compilazione	
Data	2011/02/25
Nome compilatore	Soprintendenza di SR
Ruolo compilatore	
Denominazione	
A2.5//Abitato rurale	
Periodo	
Età romano imperiale	
Descrizione del bene	
Ritrovamento, presso il caseggiato Liistro, di una macina fissa in calcare organogeno. Accanto al manufatto fu recuperato un dupondio di Massimino.	
Decreto istitutivo	
Verbali	
Caratteristiche	
Tipo di vincolo	Di interesse archeologico, suscettibile di vincolo.

Ente gestore / Proprietà	Privata
Contesto ambientale	
Osservazioni	
.	
Pubblicazioni in GURS	
Albo Pretorio	
Documenti acquisiti	
Riferimenti topografici	
I.G.M.I. F° 273 II S.E.	
Coordinate geografiche	
Coord. piana est	2509764,71743571
Coord. piana nord	4096788,26231209
Superficie	
44440,9771442177	
Notizie storiche relative al bene	
Il ritrovamento della macina ha fatto supporre alla scopritrice l'esistenza nella zona di una fattoria dedita alla coltura dell'ulivo, del grano e della vite	
Fonti bibliografiche	
CURCIO, A., Resti di fattorie antiche nella vallata del Tellaro, Sicilia Archeologica, 41, 1979, pp. 79-83.	
Fonti iconografiche	

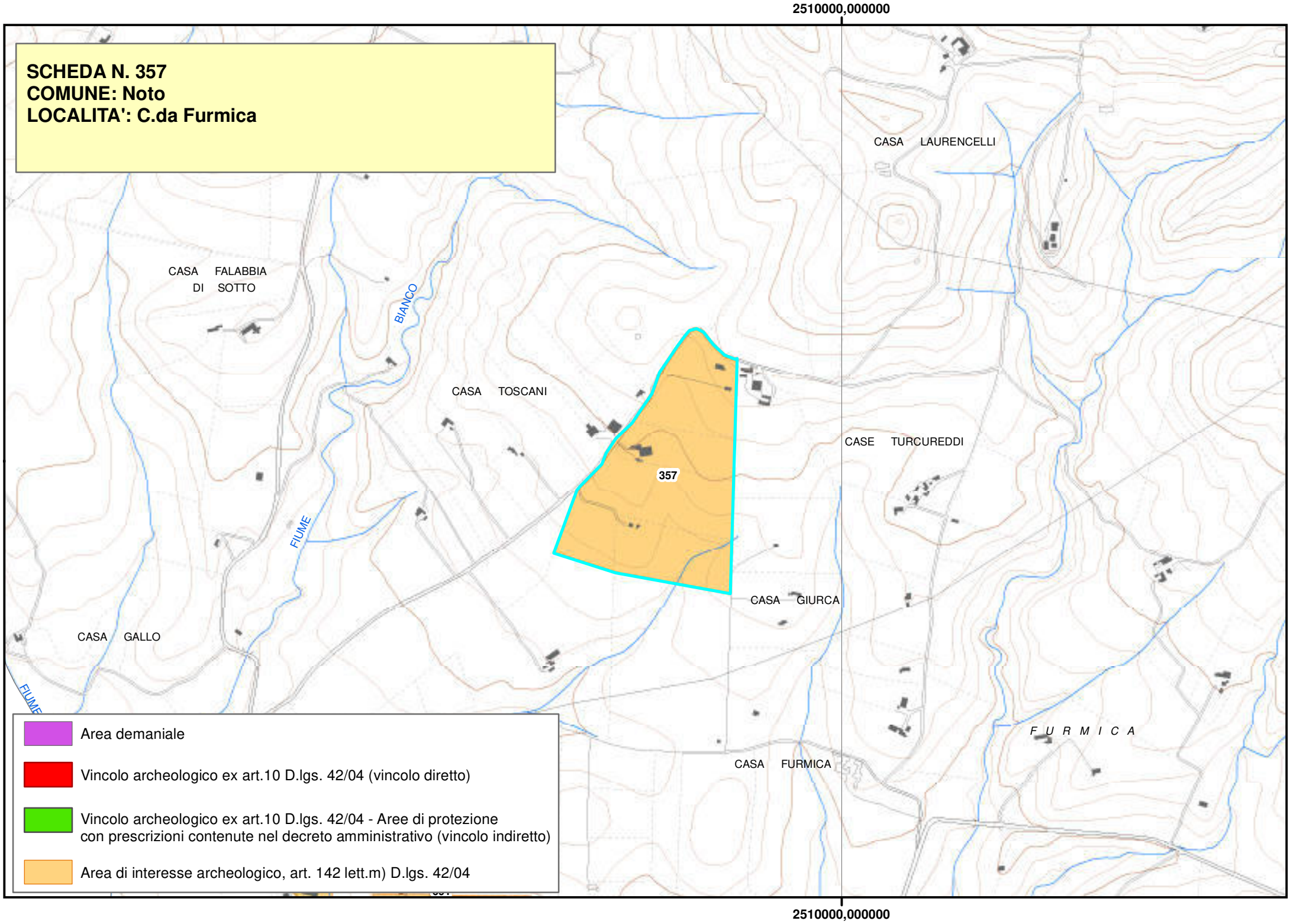
2510000,000000
SCHEDA N. 357
COMUNE: Noto
LOCALITA': C.da Furmica
CASA LAURENCELLI
CASA FALABBIA DI SOTTO
BIANCO
CASA TOSCANI
CASE TURCUREDDI
357
FIUME
CASA GIURCA
CASA GALLO
FIUME
F U R M I C A
CASA FURMICA
Area demaniale
Vincolo archeologico ex art.10 D.lgs. 42/04 (vincolo diretto)
Vincolo archeologico ex art.10 D.lgs. 42/04 - Aree di protezione con prescrizioni contenute nel decreto amministrativo (vincolo indiretto)
Area di interesse archeologico, art. 142 lett.m) D.lgs. 42/04
2510000,000000

Piano Paesistico della Provincia di Siracusa

Regione Siciliana

Beni Archeologici

Area Soprintendenza Beni Culturali Ambientali
Servizio I
SIRACUSA

Assessorato dei Beni Culturali e Ambientali
e della Pubblica Istruzione

N. scheda	358
Ente Schedatore	89 SBCA SR
Localizzazione	
Provincia	Siracusa
Comuni interessati	Noto
Località	Farfaglia
Ambito/i	17
Unità di paesaggio	
Compilazione	
Data	08/02/2006
Nome compilatore	Soprintendenza di SR
Ruolo compilatore	
Denominazione	
A2.5	
Periodo	
Descrizione del bene	
Insediamento greco romano con tracce di carraie.	
Decreto istitutivo	
Verbali	
Caratteristiche	
Tipo di vincolo	Di interesse archeologico, suscettibile di vincolo.
Ente gestore / Proprietà	

Contesto ambientale	
Osservazioni	
Indizi d'insediamento antico, attestato dalla presenza di canalette, carraie, tagli in roccia. Sopralluogo del febbraio 1993.	
Pubblicazioni in GURS	
Albo Pretorio	
Documenti acquisiti	
Riferimenti topografici	
IGM f. 277 IV N.O.	
Coordinate geografiche	
Coord. piana est	2519472,09730866
Coord. piana nord	4090121,42842487
Superficie	
8466,1915317735	
Notizie storiche relative al bene	
Fonti bibliografiche	
Fonti iconografiche	
Fonti archivistiche	

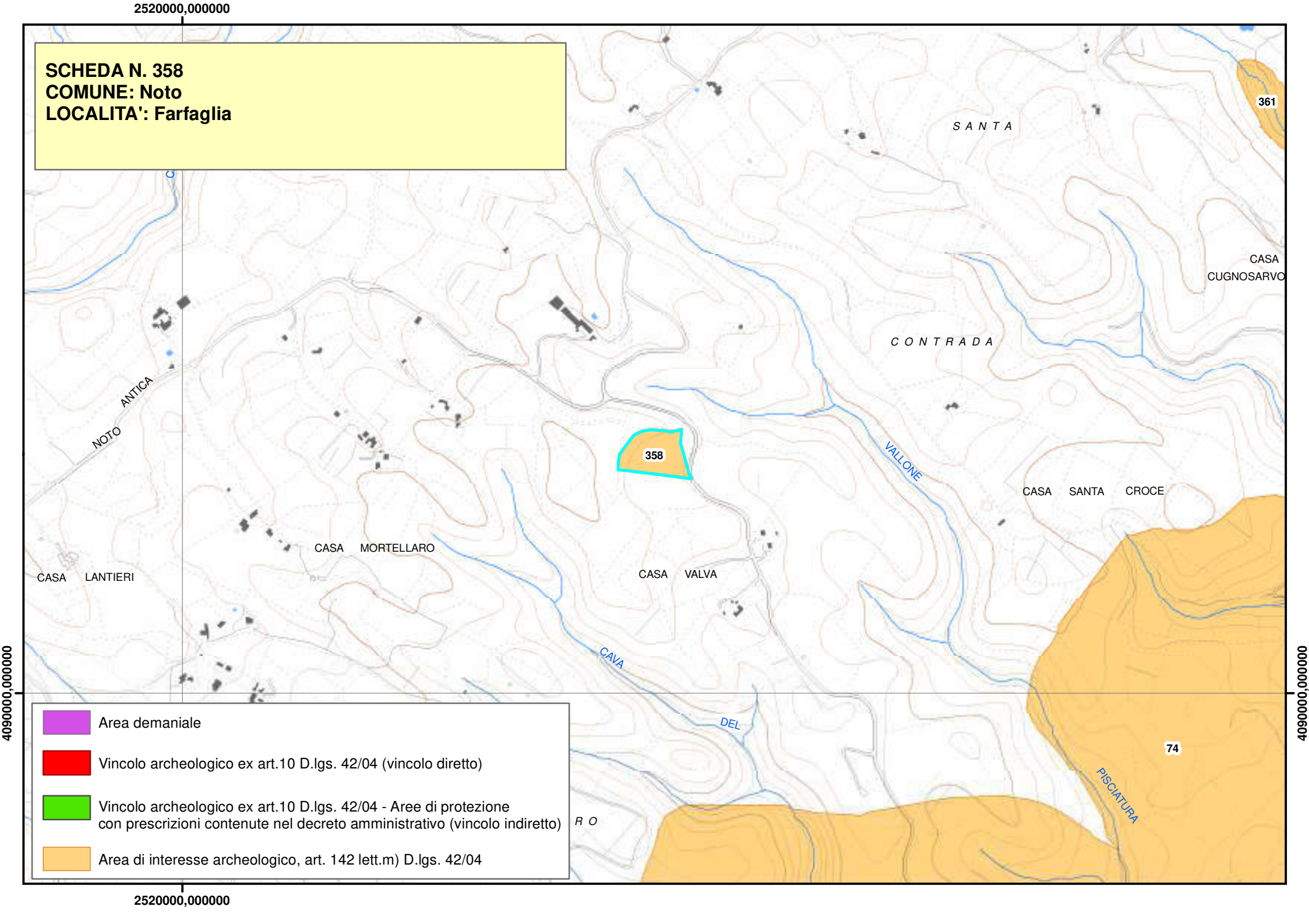
SCHEDA N. 358
COMUNE: Noto
LOCALITA': Farfaglia
2520000,000000
4090000,000000
SANTA
CONTRADA
CASA CUGNOSARVO
ANTICA NOTO
358
361
74
VALLONE
CASA SANTA CROCE
CASA MORTELLARO
CASA LANTIERI
CASA VALVA
CAVA
DEL
PISCIATURA
Area demaniale
Vincolo archeologico ex art.10 D.lgs. 42/04 (vincolo diretto)
Vincolo archeologico ex art.10 D.lgs. 42/04 - Aree di protezione con prescrizioni contenute nel decreto amministrativo (vincolo indiretto)
Area di interesse archeologico, art. 142 lett.m) D.lgs. 42/04

Beni Archeologici

Regione Siciliana

Area Soprintendenza Beni Culturali Ambientali
Servizio I
SIRACUSA

Assessorato dei Beni Culturali e Ambientali
e della Pubblica Istruzione

N. scheda	359
Ente Schedatore	89 SBCA SR
Localizzazione	
Provincia	Siracusa
Comuni interessati	Noto
Località	Contrada Iliciazzo
Ambito/i	17
Unità di paesaggio	
Compilazione	
Data	2011/04/26
Nome compilatore	Soprintendenza di SR
Ruolo compilatore	
Denominazione	
A2.5//Insediamento	
Periodo	
Descrizione del bene	
Sulla sommità del rilievo furono individuati resti di una costruzione a pianta rettangolare realizzata con blocchi squadrati di 90 x 90 x 50 cm ancora *in situ*. La pianta misura 10 x 6 m.	
Decreto istitutivo	
Verbali	
Caratteristiche	
Tipo di vincolo	Di interesse archeologico, suscettibile di vincolo.

Ente gestore / Proprietà	
Contesto ambientale	
Osservazioni	
Da segnalazione Rag. G. Curcio.	
Pubblicazioni in GURS	
Albo Pretorio	
Documenti acquisiti	
Riferimenti topografici	
I.G.M.I. F°. 273 II S.E.	
Coordinate geografiche	
Coord. piana est	2515301,94620188
Coord. piana nord	4097216,79773921
Superficie	
90169,7871573293	
Notizie storiche relative al bene	
Fonti bibliografiche	
Fonti iconografiche	
Fonti archivistiche	
SBCA SR//Elenco siti Comune di Noto//prat. N.	

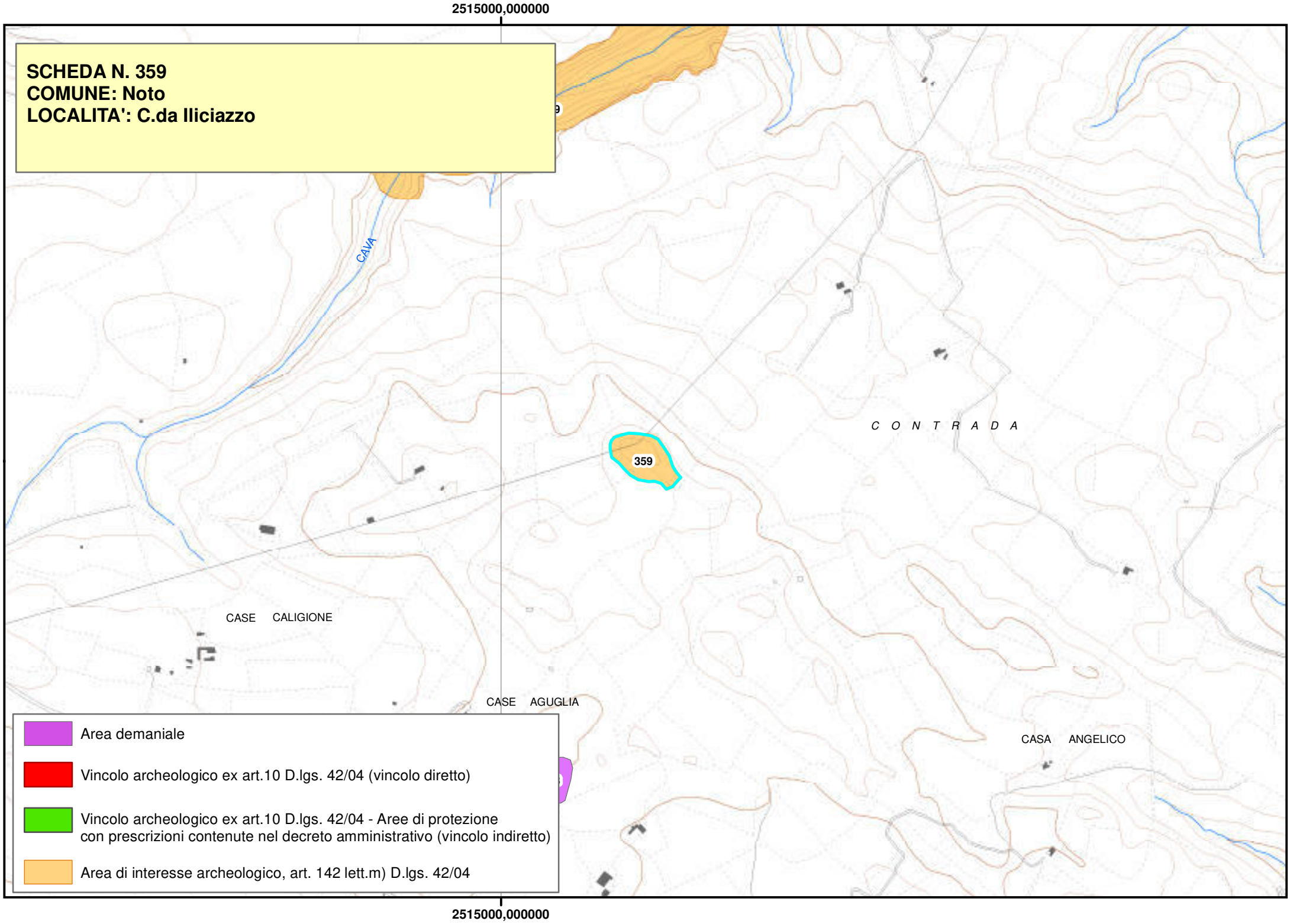
2515000,000000
SCHEDA N. 359
COMUNE: Noto
LOCALITA': C.da Iliciazzo
CAVA
C O N T R A D A
359
CASE CALIGIONE
CASE AGUGLIA
CASA ANGELICO
Area demaniale
Vincolo archeologico ex art.10 D.lgs. 42/04 (vincolo diretto)
Vincolo archeologico ex art.10 D.lgs. 42/04 - Aree di protezione con prescrizioni contenute nel decreto amministrativo (vincolo indiretto)
Area di interesse archeologico, art. 142 lett.m) D.lgs. 42/04
2515000,000000

Piano Paesistico della Provincia di Siracusa

Regione Siciliana

Beni Archeologici

Area Soprintendenza Beni Culturali Ambientali
Servizio I
SIRACUSA

Assessorato dei Beni Culturali e Ambientali
e della Pubblica Istruzione

N. scheda	360
Ente Schedatore	89 SBCA SR
Localizzazione	
Provincia	Siracusa
Comuni interessati	Noto
Località	Finocchito
Ambito/i	17
Unità di paesaggio	
Compilazione	
Data	08/02/2006
Nome compilatore	Soprintendenza di SR
Ruolo compilatore	
Denominazione	
A1	
Periodo	
Descrizione del bene	
Villaggio, fortificazioni e necropoli preistorici.	
Decreto istitutivo	
Verbali	
Caratteristiche	
Tipo di vincolo	Di interesse archeologico, suscettibile di vincolo.
Ente gestore / Proprietà	

Contesto ambientale	
Osservazioni	
Resti del villaggio di età protostorica con relative fortificazioni; necropoli con tombe a grotticella relativa al villaggio.	
Pubblicazioni in GURS	
Albo Pretorio	
Documenti acquisiti	
Riferimenti topografici	
IGM f. 277 IV S.O.	
Coordinate geografiche	
Coord. piana est	2520038,59265178
Coord. piana nord	4084865,76452827
Superficie	
349323,043918463	
Notizie storiche relative al bene	
Fonti bibliografiche	
Fonti iconografiche	
Fonti archivistiche	

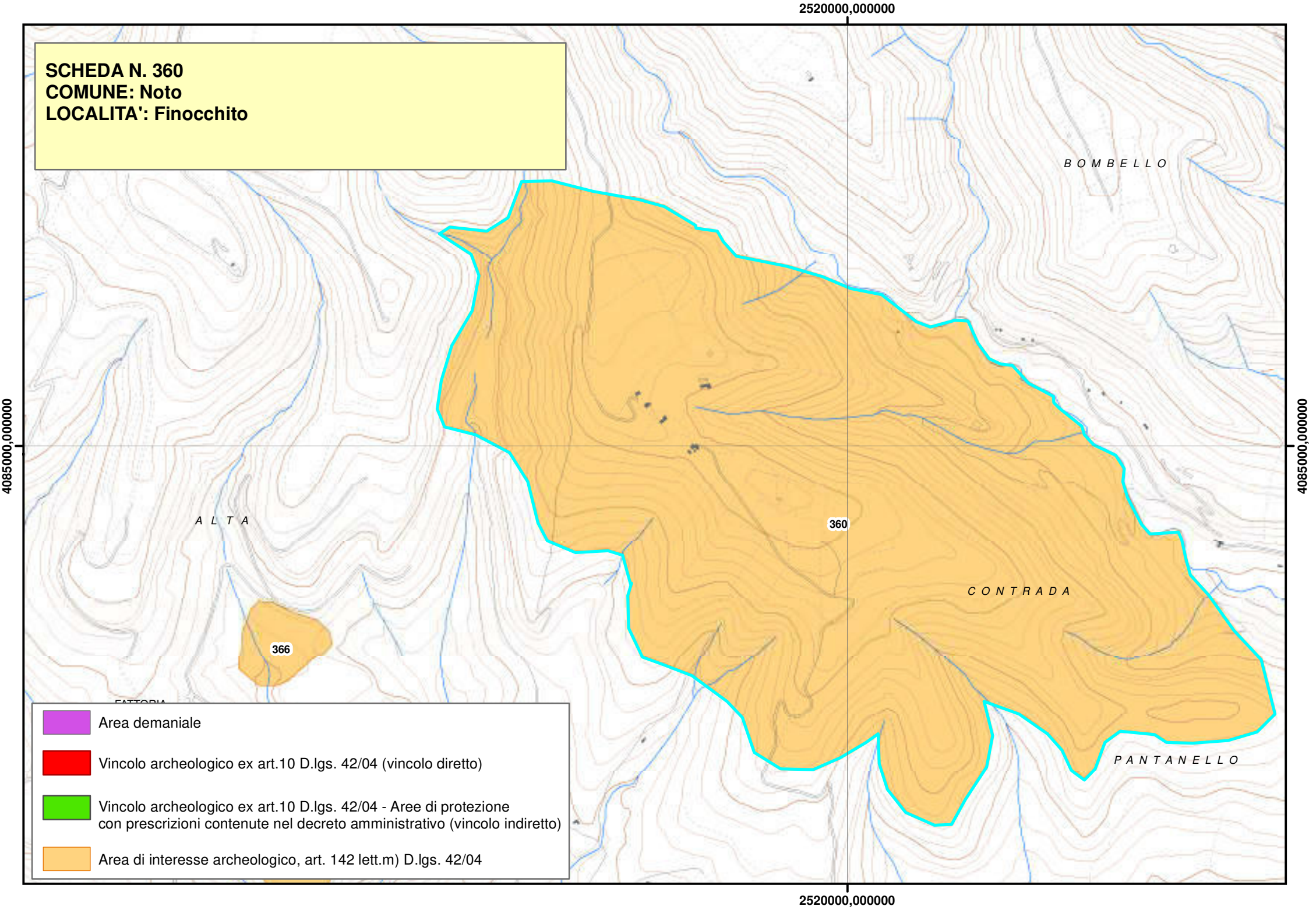
SCHEDA N. 360
COMUNE: Noto
LOCALITA': Finocchito
2520000,000000
4085000,000000
BOMBELLO
ALTA
360
366
CONTRADA
PANTANELLO
Area demaniale
Vincolo archeologico ex art.10 D.lgs. 42/04 (vincolo diretto)
Vincolo archeologico ex art.10 D.lgs. 42/04 - Aree di protezione con prescrizioni contenute nel decreto amministrativo (vincolo indiretto)
Area di interesse archeologico, art. 142 lett.m) D.lgs. 42/04

Piano Paesistico della Provincia di Siracusa

Beni Archeologici

Area Soprintendenza Beni Culturali Ambientali
Servizio I
SIRACUSA

Regione Siciliana

Assessorato dei Beni Culturali e Ambientali
e della Pubblica Istruzione

N. scheda	361
Ente Schedatore	89 SBCA SR
Localizzazione	
Provincia	Siracusa
Comuni interessati	Noto
Località	Fontana Rossa
Ambito/i	17
Unità di paesaggio	
Compilazione	
Data	08/02/2006
Nome compilatore	Soprintendenza di SR
Ruolo compilatore	
Denominazione	
A2.5	
Periodo	
Descrizione del bene	
Insediamento paleocristiano-bizantino e necropoli	
Decreto istitutivo	
Verbali	
Caratteristiche	
Tipo di vincolo	Di interesse archeologico, suscettibile di vincolo.
Ente gestore / Proprietà	

Contesto ambientale	
Osservazioni	
Ripari e piccoli ipogei con tombe ad arcosolio. Resti di strutture pertinenti a un abitato bizantino, in grandi blocchi, qualche cisterna, tombe a fossa, arcosoli monovani allineati lungo il costone della cava.	
Pubblicazioni in GURS	
Albo Pretorio	
Documenti acquisiti	
Riferimenti topografici	
IGM f. 277 IV N.O.	
Coordinate geografiche	
Coord. piana est	2522654,43590749
Coord. piana nord	4091342,80867595
Superficie	
74986,3456693867	
Notizie storiche relative al bene	
Fonti bibliografiche	
Fonti iconografiche	

Fonti archivistiche

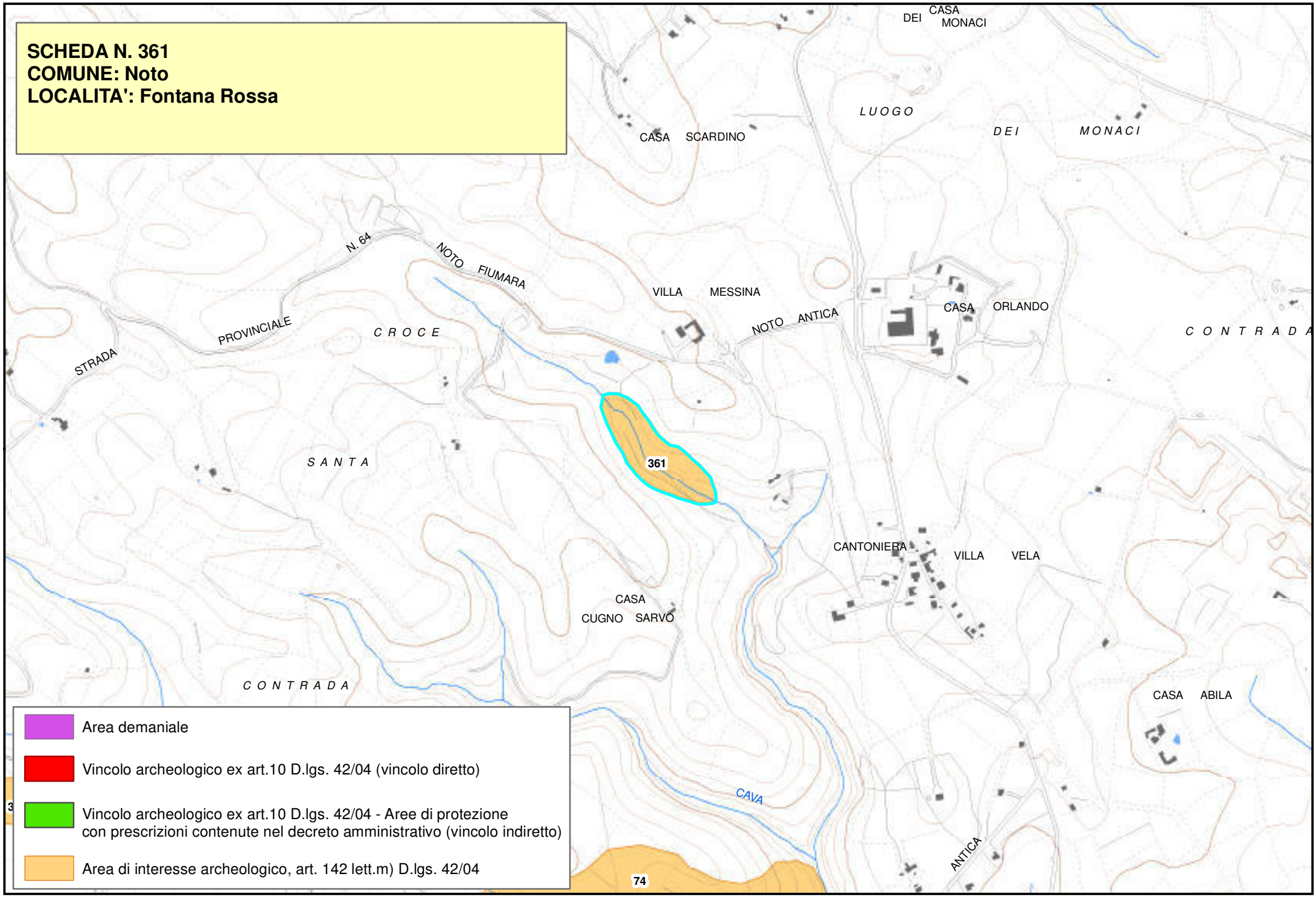
SCHEDA N. 361
COMUNE: Noto
LOCALITA': Fontana Rossa
CASA DEI MONACI
LUOGO DEI MONACI
CASA SCARDINO
N. 64
NOTO FIUMARA
PROVINCIALE
STRADA
CROCE
VILLA MESSINA
NOTO ANTICA
CASA ORLANDO
CONTRADA
SANTA
361
CANTONIERA
VILLA VELA
CASA CUGNO SARVO
CONTRADA
CASA ABILA
CAVA
ANTICA
74
Area demaniale
Vincolo archeologico ex art.10 D.lgs. 42/04 (vincolo diretto)
Vincolo archeologico ex art.10 D.lgs. 42/04 - Aree di protezione con prescrizioni contenute nel decreto amministrativo (vincolo indiretto)
Area di interesse archeologico, art. 142 lett.m) D.lgs. 42/04

Piano Paesistico della Provincia di Siracusa

Beni Archeologici

Area Soprintendenza Beni Culturali Ambientali
Servizio I
SIRACUSA

Regione Siciliana

Assessorato dei Beni Culturali e Ambientali
e della Pubblica Istruzione

N. scheda	362
Ente Schedatore	89 SBCA SR
Localizzazione	
Provincia	Siracusa
Comuni interessati	Noto
Località	Fontana Velardo
Ambito/i	17
Unità di paesaggio	
Compilazione	
Data	08/02/2006
Nome compilatore	Soprintendenza di SR
Ruolo compilatore	
Denominazione	
E	
Periodo	
Descrizione del bene	
Fossili di età quaternaria.	
Decreto istitutivo	
Verbali	
Caratteristiche	
Tipo di vincolo	Di interesse archeologico, suscettibile di vincolo.
Ente gestore / Proprietà	

Contesto ambientale	
Osservazioni	
Blocchi di arenarie e calcari con resti fossili; riconoscibile un femore (o tibia) d'ippopotamo. Segnalazione Sig. Martorana, sopralluogo V. Castagna del 28/09/1989.	
Pubblicazioni in GURS	
Albo Pretorio	
Documenti acquisiti	
Riferimenti topografici	
IGM f. 273 II S.E.	
Coordinate geografiche	
Coord. piana est	2513697,17265923
Coord. piana nord	4098916,02615826
Superficie	
8357,8342135141	
Notizie storiche relative al bene	
Fonti bibliografiche	
Fonti iconografiche	
Fonti archivistiche	

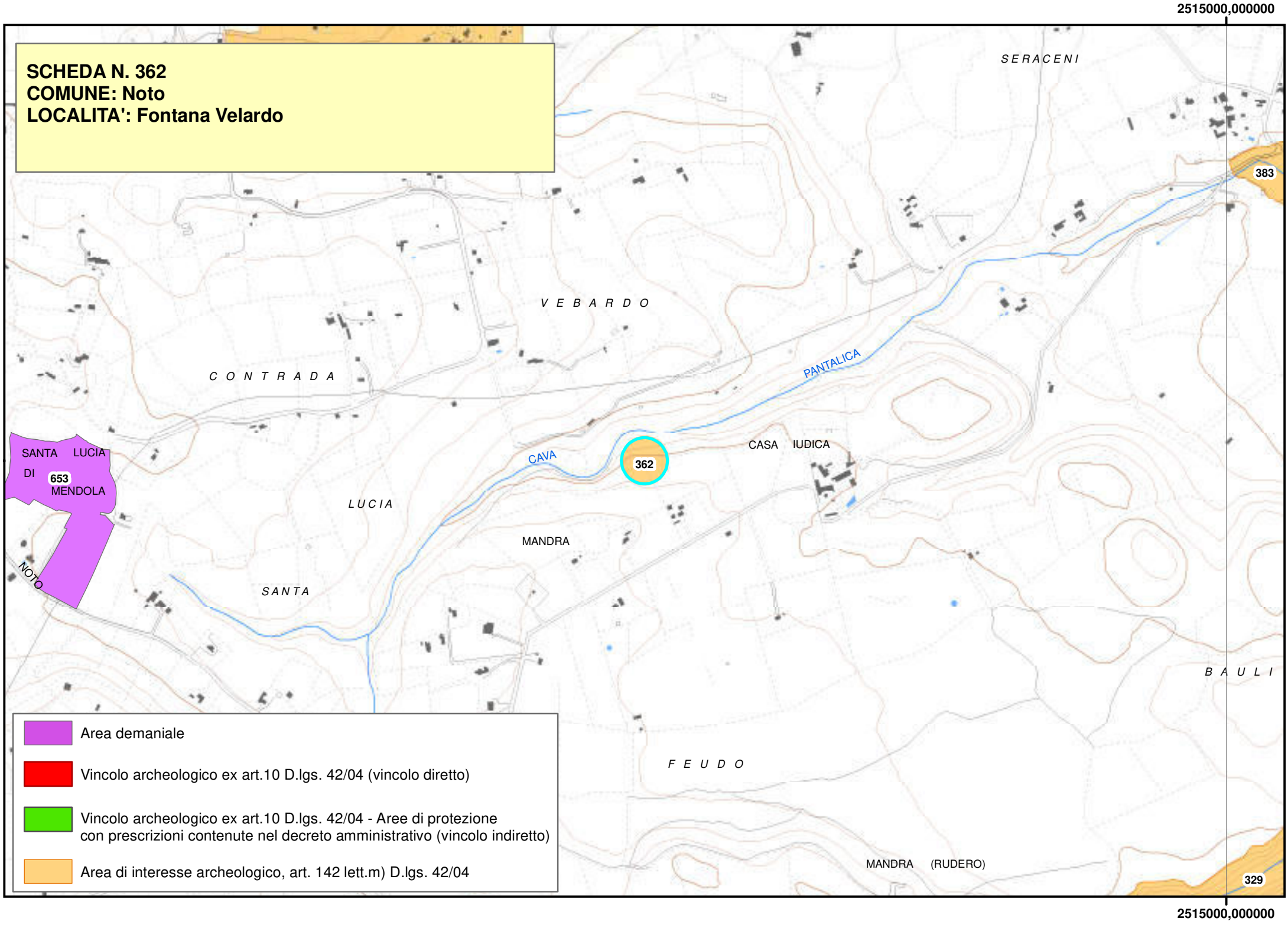
2515000,000000
SCHEDA N. 362
COMUNE: Noto
LOCALITA': Fontana Velardo
SERACENI
383
VEBARDO
CONTRADA
PANTALICA
CAVA
362
CASA IUDICA
SANTA LUCIA
DI
653
MENDOLA
LUCIA
MANDRA
NOTO
SANTA
BAULI
FEUDO
MANDRA (RUDERO)
329
2515000,000000
Area demaniale
Vincolo archeologico ex art.10 D.lgs. 42/04 (vincolo diretto)
Vincolo archeologico ex art.10 D.lgs. 42/04 - Aree di protezione
con prescrizioni contenute nel decreto amministrativo (vincolo indiretto)
Area di interesse archeologico, art. 142 lett.m) D.lgs. 42/04

Regione Siciliana

Beni Archeologici

Area Soprintendenza Beni Culturali Ambientali
Servizio I
SIRACUSA

Assessorato dei Beni Culturali e Ambientali
e della Pubblica Istruzione

N. scheda	363
Ente Schedatore	89 SBCA SR
Localizzazione	
Provincia	Siracusa
Comuni interessati	Noto
Località	Furmica - Benesiti
Ambito/i	17
Unità di paesaggio	
Compilazione	
Data	08/02/2006
Nome compilatore	Soprintendenza di SR
Ruolo compilatore	
Denominazione	
A2.5	
Periodo	
Descrizione del bene	
Tracce d'insediamento e necropoli (tombe terragne) tardo romane.	
Decreto istitutivo	
Verbali	
Caratteristiche	
Tipo di vincolo	Di interesse archeologico, suscettibile di vincolo.
Ente gestore / Proprietà	

Contesto ambientale	
Osservazioni	
Tracce d'insediamento di età tardo-romana (colonna ottagonale) e tombe terragne coeve.	
Pubblicazioni in GURS	
Albo Pretorio	
Documenti acquisiti	
Riferimenti topografici	
IGM f. 276 I N.E.	
Coordinate geografiche	
Coord. piana est	2510129,43659474
Coord. piana nord	4094287,11631605
Superficie	
42694,330902082	
Notizie storiche relative al bene	
Fonti bibliografiche	
Fonti iconografiche	
Fonti archivistiche	

2510000,000000

SCHEDA N. 363
COMUNE: Noto
LOCALITA': Furmica - Benesiti

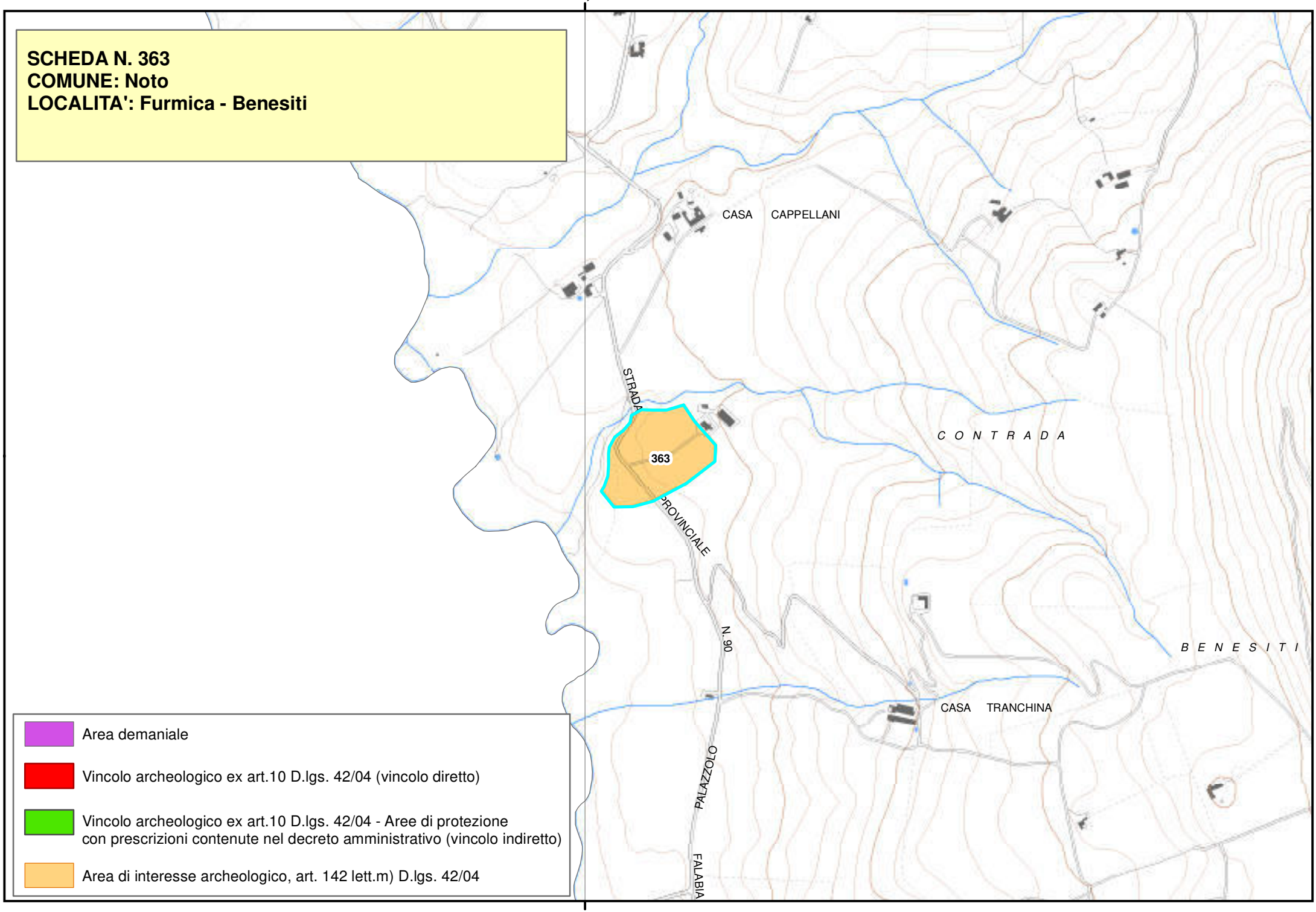

Area demaniale

Vincolo archeologico ex art.10 D.lgs. 42/04 (vincolo diretto)

Vincolo archeologico ex art.10 D.lgs. 42/04 - Aree di protezione con prescrizioni contenute nel decreto amministrativo (vincolo indiretto)

Area di interesse archeologico, art. 142 lett.m) D.lgs. 42/04

2510000,000000

Piano Paesistico della Provincia di Siracusa

Regione Siciliana

Beni Archeologici

Area Soprintendenza Beni Culturali Ambientali
Servizio I
SIRACUSA

Assessorato dei Beni Culturali e Ambientali
e della Pubblica Istruzione

N. scheda	364
Ente Schedatore	89 SBCA SR
Localizzazione	
Provincia	Siracusa
Comuni interessati	Noto
Località	Gaetanì
Ambito/i	17
Unità di paesaggio	
Compilazione	
Data	08/02/2006
Nome compilatore	Soprintendenza di SR
Ruolo compilatore	
Denominazione	
A2.2	
Periodo	
Descrizione del bene	
Necropoli di età romana.	
Decreto istitutivo	
Verbali	
Caratteristiche	
Tipo di vincolo	Di interesse archeologico, suscettibile di vincolo.
Ente gestore / Proprietà	Calleri Attilio

Contesto ambientale	
Osservazioni	
Necropoli dei primi anni dell'impero con tombe a fossa (età adrianea) nella località Chiusa delle Pere.	
Pubblicazioni in GURS	
Albo Pretorio	
Documenti acquisiti	
Riferimenti topografici	
IGM f. 276 I N.E.	
Coordinate geografiche	
Coord. piana est	2512279,88510893
Coord. piana nord	4092126,8740315
Superficie	
58761,7138913226	
Notizie storiche relative al bene	
Fonti bibliografiche	
Fonti iconografiche	
Fonti archivistiche	

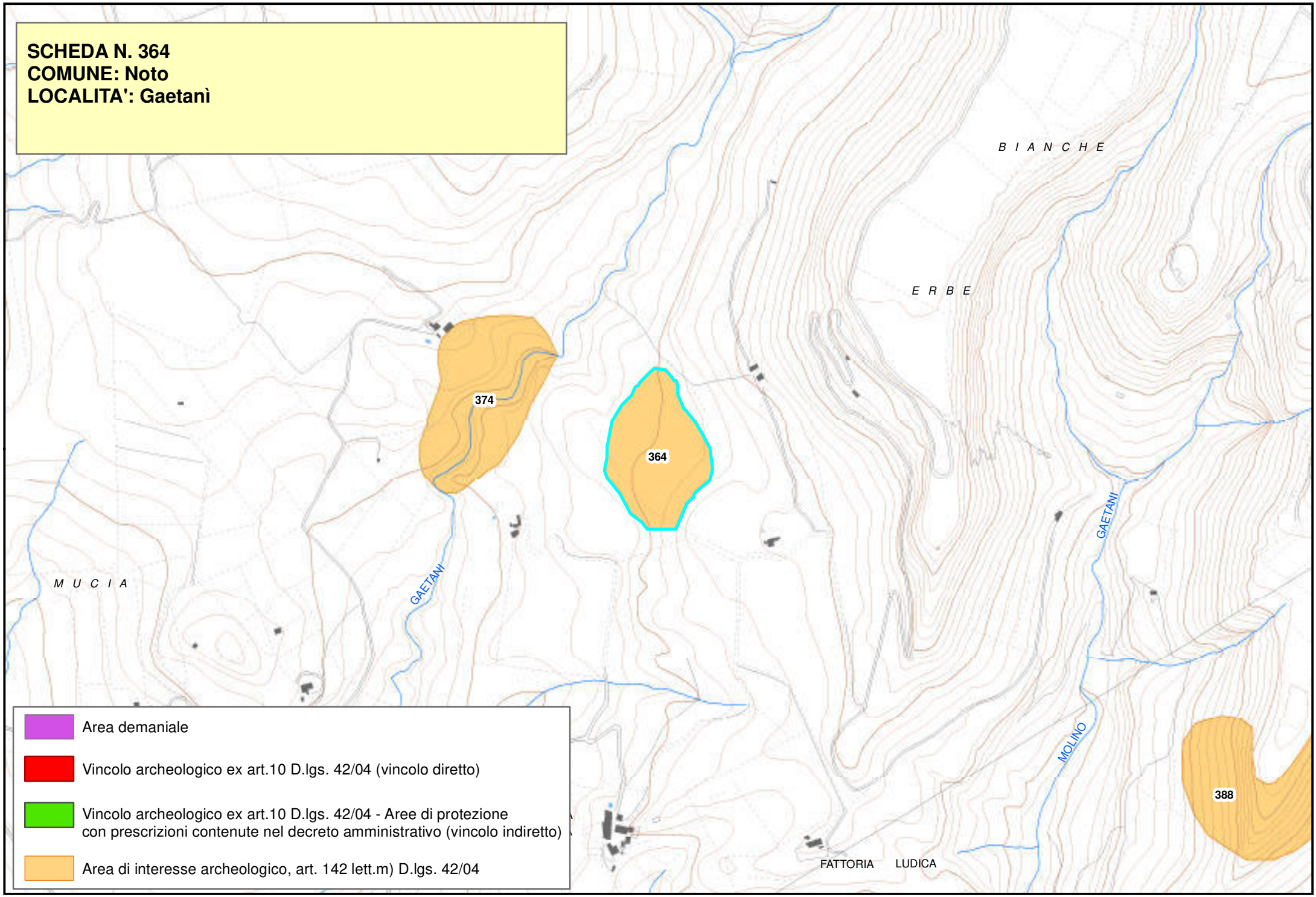
SCHEDA N. 364
COMUNE: Noto
LOCALITA': Gaetanì
B I A N C H E
E R B E
374
364
388
GAETANI
GAETANI
MOLINO
M U C I A
FATTORIA
LUDICA
Area demaniale
Vincolo archeologico ex art.10 D.lgs. 42/04 (vincolo diretto)
Vincolo archeologico ex art.10 D.lgs. 42/04 - Aree di protezione con prescrizioni contenute nel decreto amministrativo (vincolo indiretto)
Area di interesse archeologico, art. 142 lett.m) D.lgs. 42/04

Piano Paesistico della Provincia di Siracusa

Beni Archeologici

Area Soprintendenza Beni Culturali Ambientali
Servizio I
SIRACUSA

Regione Siciliana

Assessorato dei Beni Culturali e Ambientali
e della Pubblica Istruzione

N. scheda	365
Ente Schedatore	89 SBCA SR
Localizzazione	
Provincia	Siracusa
Comuni interessati	Noto
Località	Gisira
Ambito/i	17
Unità di paesaggio	
Compilazione	
Data	08/02/2006
Nome compilatore	Soprintendenza di SR
Ruolo compilatore	
Denominazione	
A2.5	
Periodo	
Descrizione del bene	
Tracce d'insediamento di età greca.	
Decreto istitutivo	
Verbali	
Caratteristiche	
Tipo di vincolo	Di interesse archeologico, suscettibile di vincolo.
Ente gestore / Proprietà	

Contesto ambientale	
Osservazioni	
Nelle chiuse fra le case di Gisira Grande e quelle di Fondaco della Gisira, un'area con un'alta concentrazione di frammenti fittili d'età greca con numerosi frammenti a vernice nera. Sopralluogo Dott. Guzzardi e S. D'Agata del 13/11/1988.	
Pubblicazioni in GURS	
Albo Pretorio	
Documenti acquisiti	
Riferimenti topografici	
IGM f. 277 IV S.O.	
Coordinate geografiche	
Coord. piana est	2516074,58688712
Coord. piana nord	4078927,62656448
Superficie	
4365,42224774947	
Notizie storiche relative al bene	
Fonti bibliografiche	
Fonti iconografiche	

Fonti archivistiche

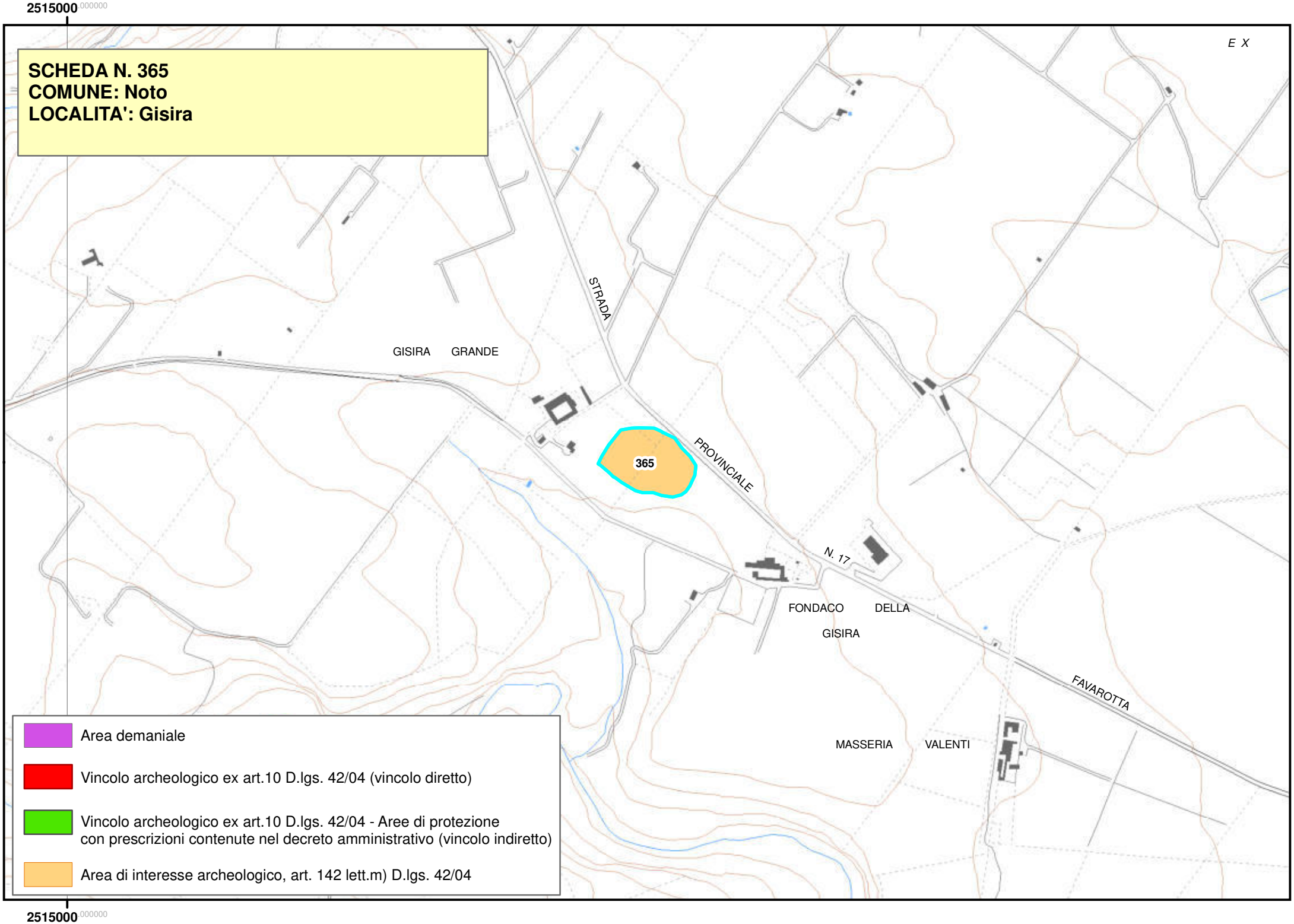
2515000 000000
SCHEDA N. 365
COMUNE: Noto
LOCALITA': Gisira
E X
STRADA
GISIRA GRANDE
365
PROVINCIALE
N. 17
FONDACO DELLA
GISIRA
FAVAROTTA
MASSERIA VALENTI
Area demaniale
Vincolo archeologico ex art.10 D.lgs. 42/04 (vincolo diretto)
Vincolo archeologico ex art.10 D.lgs. 42/04 - Aree di protezione
con prescrizioni contenute nel decreto amministrativo (vincolo indiretto)
Area di interesse archeologico, art. 142 lett.m) D.lgs. 42/04
2515000 000000

Piano Paesistico della Provincia di Siracusa

Beni Archeologici

Area Soprintendenza Beni Culturali Ambientali
Servizio I
SIRACUSA

Regione Siciliana

Assessorato dei Beni Culturali e Ambientali
e della Pubblica Istruzione

N. scheda	366
Ente Schedatore	89 SBCA SR
Localizzazione	
Provincia	Siracusa
Comuni interessati	Noto
Località	Grotta del Murmuro
Ambito/i	17
Unità di paesaggio	
Compilazione	
Data	09/02/2006
Nome compilatore	Soprintendenza di SR
Ruolo compilatore	
Denominazione	
A2.2	
Periodo	
Descrizione del bene	
Necropoli preistorica, ipogeo funerario dell'età del ferro e ipogeo funerario cristiano.	
Decreto istitutivo	
Verbali	
Caratteristiche	
Tipo di vincolo	Di interesse archeologico, suscettibile di vincolo.
Ente gestore / Proprietà	

Contesto ambientale	
Osservazioni	
Circa 10 sepolcri sulla destra del vallone Lentini, 500 m a SE dalla casa Fiancavento a Teresena e a circa 4 km dal culmine del Finocchito. A metà della valletta del Pianazzo a destra salendo, camera rettangolare di m 10x5 con otto arcosoli. Croci alle pareti. Sulla sinistra altre tombe simili in fondo alla stessa valle mascherate e in parte distrutte da una frana. A sinistra qualche grotta sicula.	
Pubblicazioni in GURS	
Albo Pretorio	
Documenti acquisiti	
Riferimenti topografici	
IGM f. 277 IV SO-NO	
Coordinate geografiche	
Coord. piana est	2518751,8368939
Coord. piana nord	4084552,12465651
Superficie	
14168,5282916	
Notizie storiche relative al bene	
Fonti bibliografiche	

Fonti iconografiche
Fonti archivistiche

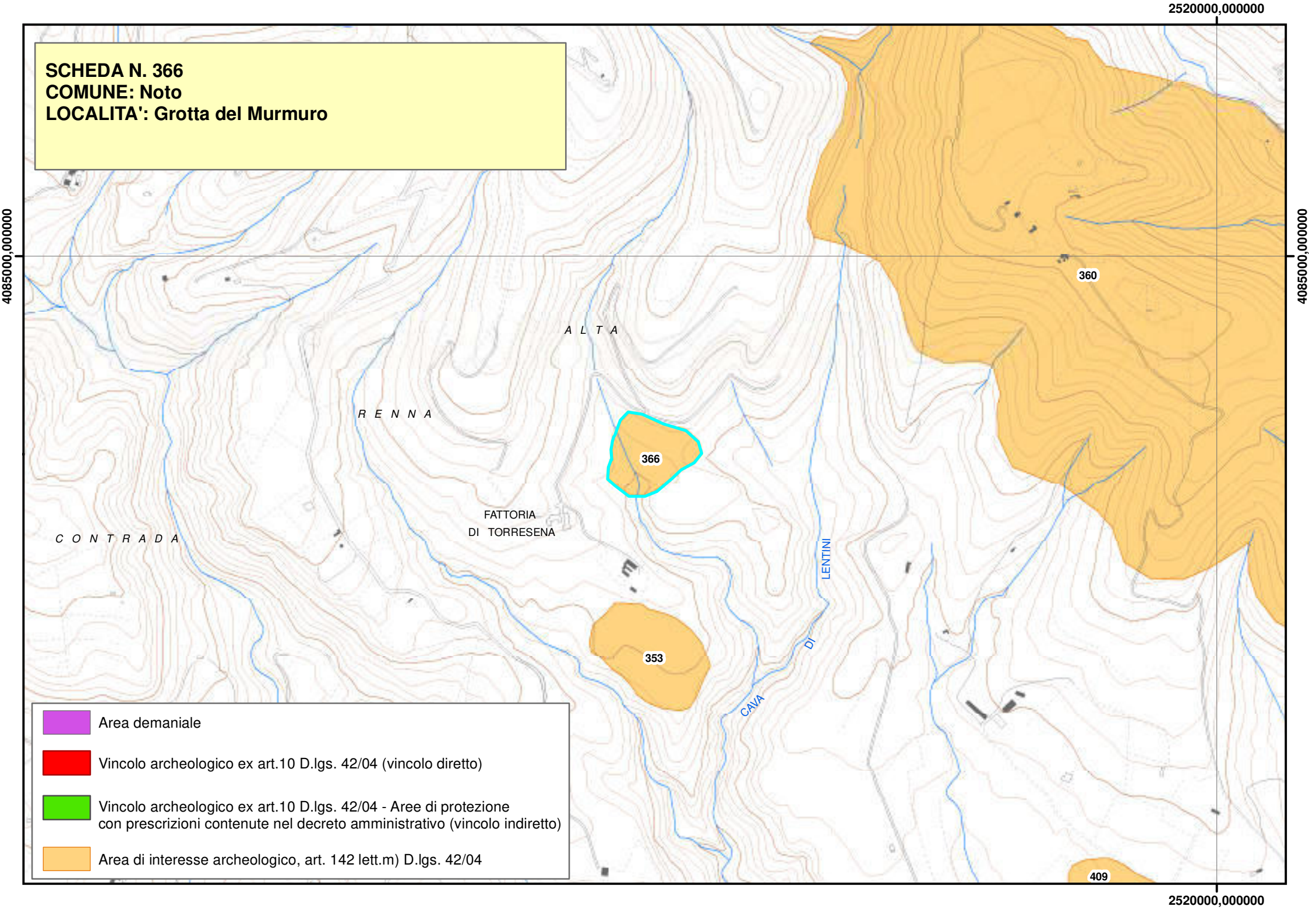
SCHEDA N. 366
COMUNE: Noto
LOCALITA': Grotta del Murmuro
2520000,000000
4085000,000000
360
A L T A
R E N N A
366
FATTORIA
DI TORRESENA
C O N T R A D A
LENTINI
DI
CAVA
353
409
Area demaniale
Vincolo archeologico ex art.10 D.lgs. 42/04 (vincolo diretto)
Vincolo archeologico ex art.10 D.lgs. 42/04 - Aree di protezione
con prescrizioni contenute nel decreto amministrativo (vincolo indiretto)
Area di interesse archeologico, art. 142 lett.m) D.lgs. 42/04

Piano Paesistico della Provincia di Siracusa

Regione Siciliana

Beni Archeologici

Area Soprintendenza Beni Culturali Ambientali
Servizio I
SIRACUSA

Assessorato dei Beni Culturali e Ambientali
e della Pubblica Istruzione

N. scheda	367
Ente Schedatore	89 SBCA SR
Localizzazione	
Provincia	Siracusa
Comuni interessati	Noto
Località	Longarini
Ambito/i	17
Unità di paesaggio	
Compilazione	
Data	09/02/2006
Nome compilatore	Soprintendenza di SR
Ruolo compilatore	
Denominazione	
A2.5	
Periodo	
Descrizione del bene	
Insediamento di età ellenistico romana.	
Decreto istitutivo	
Verbali	
Caratteristiche	
Tipo di vincolo	Di interesse archeologico, suscettibile di vincolo.
Ente gestore / Proprietà	

Contesto ambientale	
Osservazioni	
Vasta area di dispersione di frammenti fittili superficiali (un rilievo è al Museo di Siracusa) di età ellenistico romana.	
Pubblicazioni in GURS	
Albo Pretorio	
Documenti acquisiti	
Riferimenti topografici	
IGM f. 277 III S.O.	
Coordinate geografiche	
Coord. piana est	2520577,77528771
Coord. piana nord	4064347,03025334
Superficie	
1512719,63299042	
Notizie storiche relative al bene	
Fonti bibliografiche	
Fonti iconografiche	
Fonti archivistiche	

SCHEDA N. 367
COMUNE: Noto
LOCALITA': C.da Passo Corrado

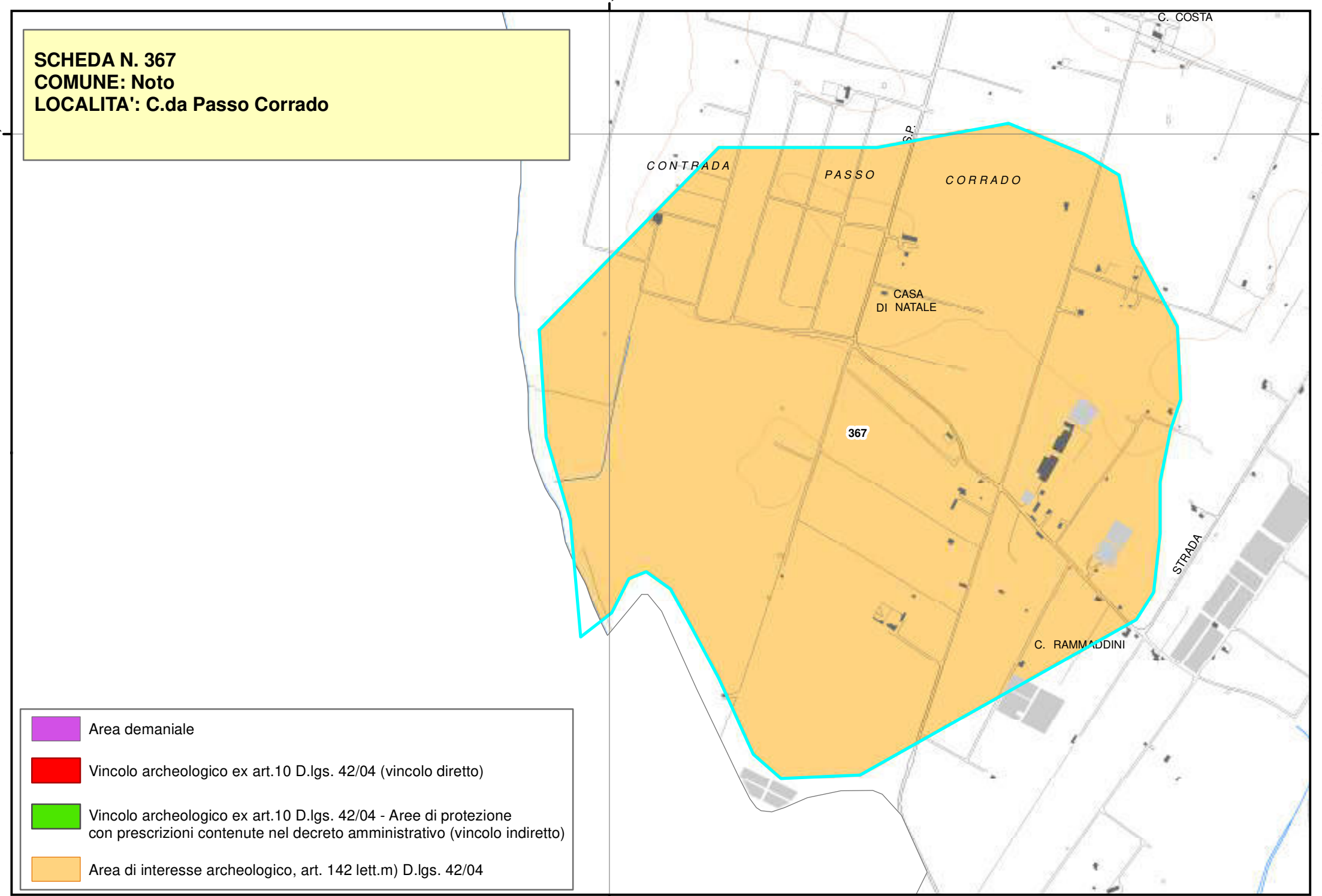

- Area demaniale
- Vincolo archeologico ex art.10 D.lgs. 42/04 (vincolo diretto)
- Vincolo archeologico ex art.10 D.lgs. 42/04 - Aree di protezione con prescrizioni contenute nel decreto amministrativo (vincolo indiretto)
- Area di interesse archeologico, art. 142 lett.m) D.lgs. 42/04

Piano Paesistico della Provincia di Siracusa

Beni Archeologici

Area Soprintendenza Beni Culturali Ambientali
Servizio I
SIRACUSA

Regione Siciliana

Assessorato dei Beni Culturali e Ambientali
e della Pubblica Istruzione

N. scheda	368
Ente Schedatore	89 SBCA SR
Localizzazione	
Provincia	Siracusa
Comuni interessati	Pachino
Località	Contrada Longarini
Ambito/i	17
Unità di paesaggio	
Compilazione	
Data	2011/04/14
Nome compilatore	Soprintendenza di SR
Ruolo compilatore	
Denominazione	
Pantano Longarini – Porto canale	
Periodo	
Età tardo antica	
Descrizione del bene	
A sud della provincia di Siracusa, quasi al confine con quella di Ragusa, a ridosso della linea costiera si trova il pantano dove nel 1963 in occasione dei lavori di scavo per il drenaggio dei canali all'interno, si rinvenne un relitto del VII sec. d.C. Il ritrovamento rilevò l'importanza del pantano come porto interno protetto dai marosi e come possibile bacino di carenaggio. Un canale oggi ostruito da dune lo metteva in comunicazione con il mare dell'ampia insenatura di porto Ulisse. Infatti il promontorio che si allunga sul mare ad ovest del pantano, Punta Castellazzo, doveva essere l'estrema propagine della città di Apolline, la cui estensione doveva andare ben oltre la punta e anche nel territorio retrospicente. Indagini eseguite in mare a ridosso del promontorio hanno rilevato la presenza di strutture murarie e frammenti ceramici del III e del IV sec. d. C.	
Decreto istitutivo	
Verbali	
Caratteristiche	
Tipo di vincolo	
Ente gestore / Proprietà	
Contesto ambientale	
Osservazioni	
Pubblicazioni in GURS	
Albo Pretorio	
Documenti acquisiti	
Riferimenti topografici	
Coordinate geografiche	
Coord. piana est	
Coord. piana nord	
Superficie	
Notizie storiche relative al bene	
Fonti bibliografiche	
G. Guzzardi, B. Basile, Il Capo Pachino nell'antichità, La Magna Grecia e il mare. Studi di Storia Marittima, Taranto 1996, pp.206 G. Lena, B. Basile, G. Di Stefano, Approdi, porti insediamenti costieri e linee di costa della Sicilia Sud –Orientale, Società Siracusana di Storia Patria 1988, pp.16, pp.72	
Fonti iconografiche	
Fonti archivistiche	

2520000,000000

SCHEDA N. 368
COMUNE: Pachino
LOCALITA': C.da Longarini

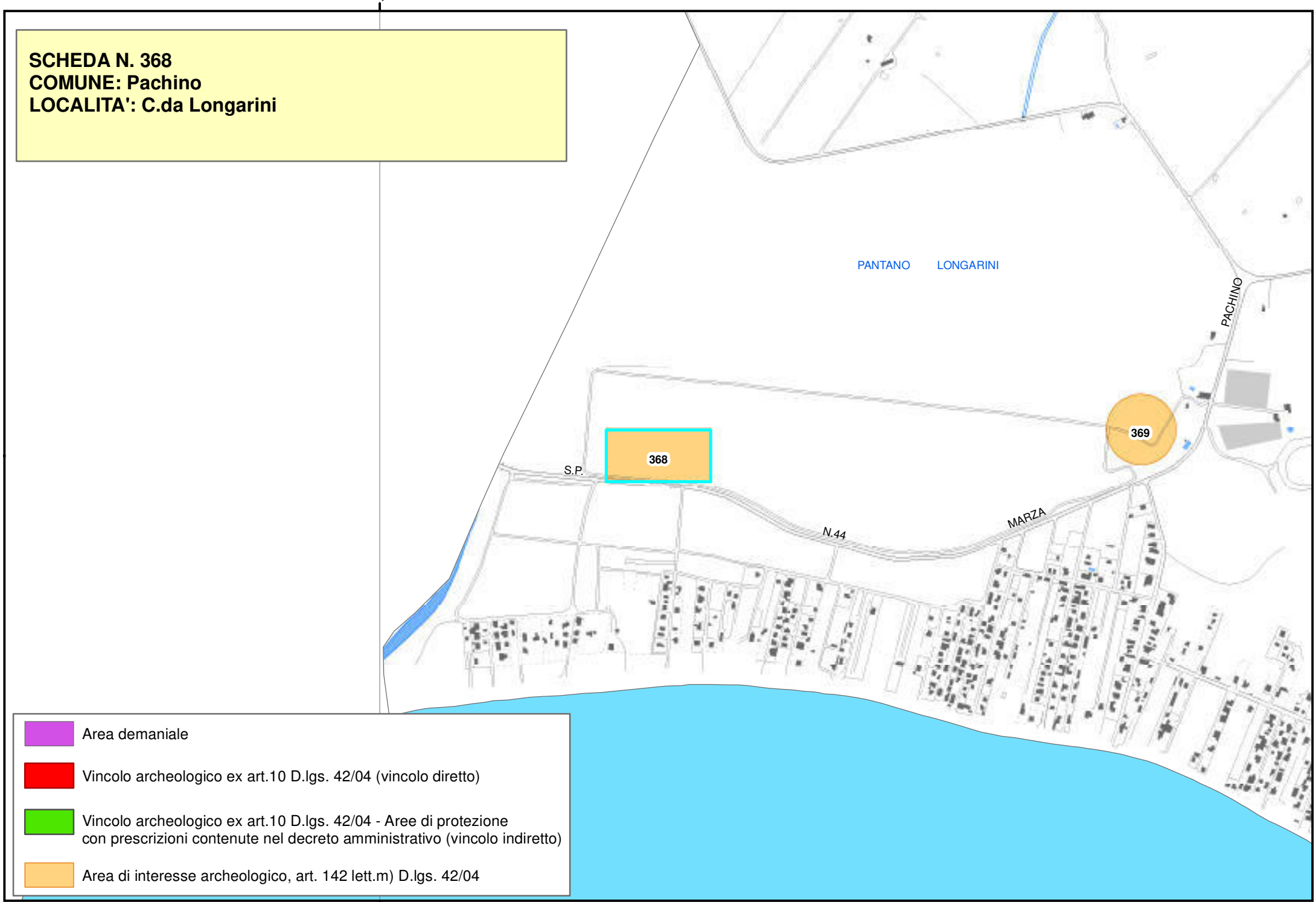

Area demaniale

Vincolo archeologico ex art.10 D.lgs. 42/04 (vincolo diretto)

Vincolo archeologico ex art.10 D.lgs. 42/04 - Aree di protezione con prescrizioni contenute nel decreto amministrativo (vincolo indiretto)

Area di interesse archeologico, art. 142 lett.m) D.lgs. 42/04

2520000,000000

Piano Paesistico della Provincia di Siracusa

Beni Archeologici

Area Soprintendenza Beni Culturali Ambientali
Servizio I
SIRACUSA

Regione Siciliana

Assessorato dei Beni Culturali e Ambientali
e della Pubblica Istruzione

N. scheda	369
Ente Schedatore	89 SBCA SR
Localizzazione	
Provincia	Siracusa
Comuni interessati	Pachino
Località	Contrada Longarini
Ambito/i	17
Unità di paesaggio	
Compilazione	
Data	2011/04/14
Nome compilatore	Soprintendenza di SR
Ruolo compilatore	
Denominazione	
Nave Bizantina	
Periodo	
Età tardo antica	
Descrizione del bene	
Trovata nel 1965 da P. Throckmoton e da G. Kapitan, la nave era contemporanea alla nave del Ada di C7AD Yass, ma le caratteristiche strutturali sono simili a quelle del Ada di Yassi II ma non uguali. La nave sembra avere caratteristiche insolite e il fasciame era fissato con chiodi di ferro e bulloni forgiati. Aveva un pavimento in mosaico e la sua lunghezza totale era intorno a 30,30 tester con una capienza di carico di 300 tonnellate.	
Decreto istitutivo	

Verbali	
Caratteristiche	
Tipo di vincolo	
Ente gestore / Proprietà	
Contesto ambientale	
Osservazioni	
Sopralluoghi:	
Pubblicazioni in GURS	
Albo Pretorio	
Documenti acquisiti	
Riferimenti topografici	
Coordinate geografiche	
Coord. piana est	
Coord. piana nord	
Superficie	
Notizie storiche relative al bene	
Fonti bibliografiche	
P. Throckmorton, The roman wreck at pantano	

Longarini," IJNA" 2, 2, 1973, pp.243
Fonti iconografiche
SBCA SR//Archivio fotografico//
Fonti archivistiche
SBCA SR //Elenco siti comune di Lentini//

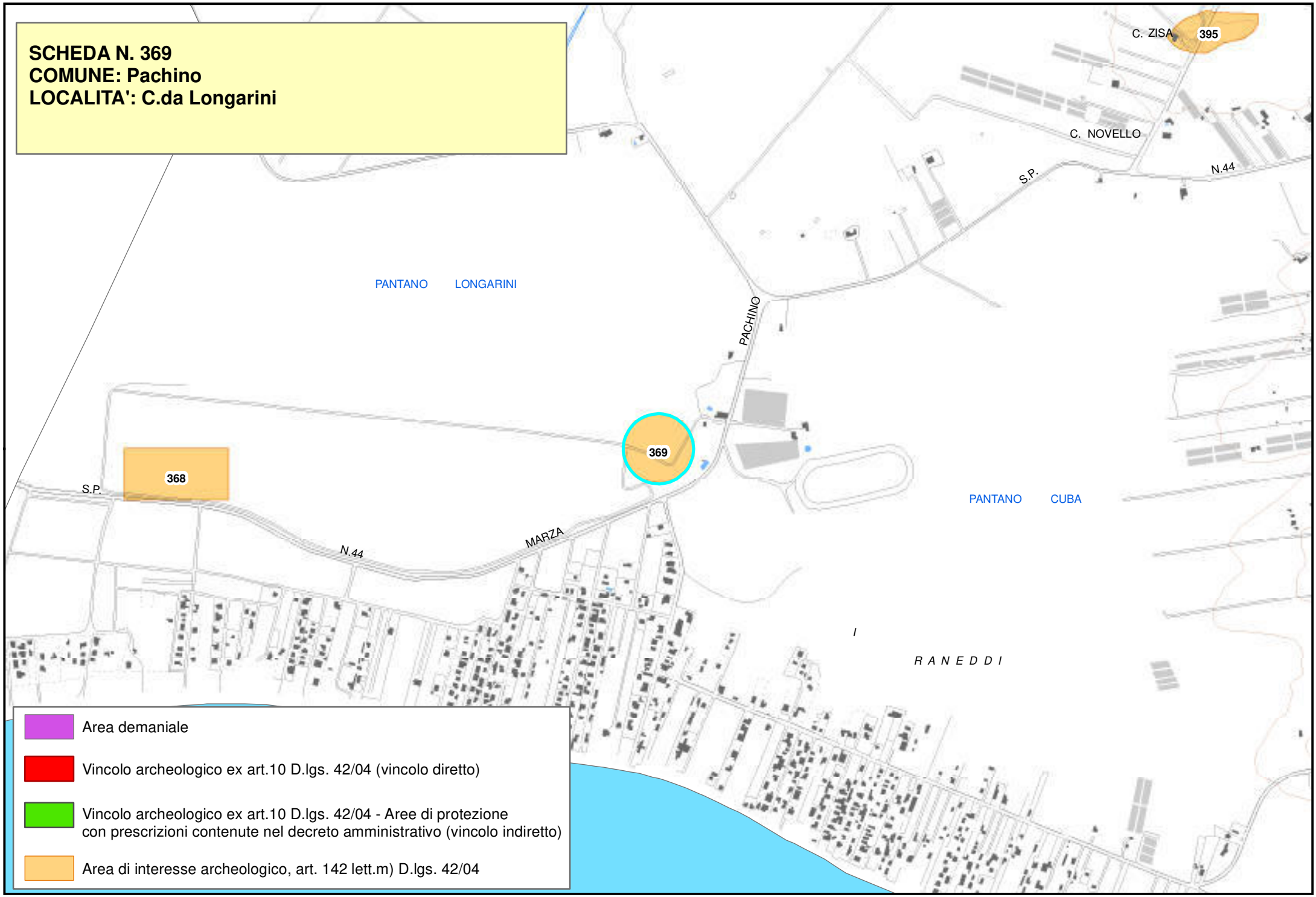
SCHEDA N. 369
COMUNE: Pachino
LOCALITA': C.da Longarini
C. ZISA
395
C. NOVELLO
S.P.
N.44
PANTANO LONGARINI
PACHINO
369
368
S.P.
N.44
MARZA
PANTANO CUBA
I
R A N E D D I
Area demaniale
Vincolo archeologico ex art.10 D.lgs. 42/04 (vincolo diretto)
Vincolo archeologico ex art.10 D.lgs. 42/04 - Aree di protezione
con prescrizioni contenute nel decreto amministrativo (vincolo indiretto)
Area di interesse archeologico, art. 142 lett.m) D.lgs. 42/04

Piano Paesistico della Provincia di Siracusa

Beni Archeologici

Area Soprintendenza Beni Culturali Ambientali
Servizio I
SIRACUSA

Regione Siciliana

Assessorato dei Beni Culturali e Ambientali
e della Pubblica Istruzione

N. scheda	370
Ente Schedatore	89 SBCA SR
Localizzazione	
Provincia	Siracusa
Comuni interessati	Noto
Località	Mandre Alte
Ambito/i	17
Unità di paesaggio	
Compilazione	
Data	09/02/2006
Nome compilatore	Soprintendenza di SR
Ruolo compilatore	
Denominazione	
A1	
Periodo	
Descrizione del bene	
Resti di abitato di età greca e bizantina, basilichetta.	
Decreto istitutivo	
Verbali	
Caratteristiche	
Tipo di vincolo	Di interesse archeologico, suscettibile di vincolo.
Ente gestore / Proprietà	

Contesto ambientale	
Osservazioni	
Qualche grotticella preistorica a forno, stoà di epoca greca (IV sec. a.C.), semicolonne doriche, resti di mura di abitazione, frammenti superficiali di età greca e romano-ellenistica. Grottoni bizantini, arcosoli bizantini sulle pareti di una latomia, pianta di basilichetta bizantina.	
Pubblicazioni in GURS	
Albo Pretorio	
Documenti acquisiti	
Riferimenti topografici	
IGM f. 276 I N.E.	
Coordinate geografiche	
Coord. piana est	2515114,40131154
Coord. piana nord	4094621,39040935
Superficie	
53849,8117635191	
Notizie storiche relative al bene	
Fonti bibliografiche	
Fonti iconografiche	

Fonti archivistiche

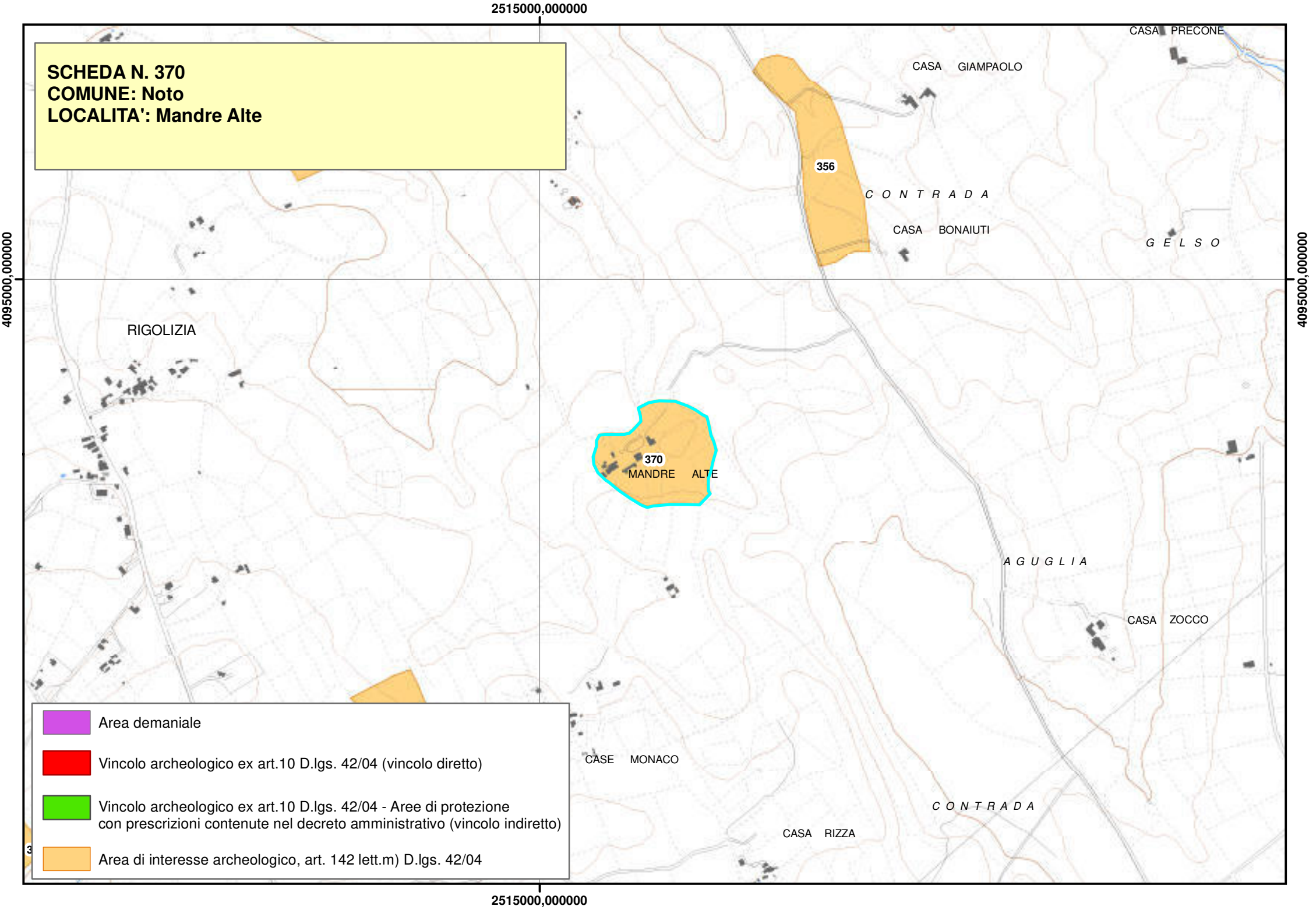
2515000,000000
4095000,000000
SCHEDA N. 370
COMUNE: Noto
LOCALITA': Mandre Alte
CASA PRECONE
CASA GIAMPAOLO
356
C O N T R A D A
CASA BONAIUTI
G E L S O
RIGOLIZIA
370
MANDRE ALTE
A G U G L I A
CASA ZOCCO
CASE MONACO
C O N T R A D A
CASA RIZZA
Area demaniale
Vincolo archeologico ex art.10 D.lgs. 42/04 (vincolo diretto)
Vincolo archeologico ex art.10 D.lgs. 42/04 - Aree di protezione con prescrizioni contenute nel decreto amministrativo (vincolo indiretto)
Area di interesse archeologico, art. 142 lett.m) D.lgs. 42/04

Beni Archeologici

Area Soprintendenza Beni Culturali Ambientali
Servizio I
SIRACUSA

Regione Siciliana

Assessorato dei Beni Culturali e Ambientali
e della Pubblica Istruzione

N. scheda	371
Ente Schedatore	89 SBCA SR
Localizzazione	
Provincia	Siracusa
Comuni interessati	Noto
Località	Manghisi
Ambito/i	17
Unità di paesaggio	
Compilazione	
Data	09/02/2006
Nome compilatore	Soprintendenza di SR
Ruolo compilatore	
Denominazione	
C	
Periodo	
Descrizione del bene	
Antichi solchi di carri.	
Decreto istitutivo	
Verbali	
Caratteristiche	
Tipo di vincolo	Di interesse archeologico, suscettibile di vincolo.
Ente gestore / Proprietà	

Contesto ambientale	
Osservazioni	
Coppie parallele di solchi di carri chiaramente visibili sui banchi rocciosi che, anche a più livelli, fiancheggiano il lato occidentale della SP 287.	
Pubblicazioni in GURS	
Albo Pretorio	
Documenti acquisiti	
Riferimenti topografici	
IGM f. 277 IV N.O.	
Coordinate geografiche	
Coord. piana est	2521967,1132032
Coord. piana nord	4094465,47361299
Superficie	
140208,920123316	
Notizie storiche relative al bene	
Fonti bibliografiche	
Fonti iconografiche	
Fonti archivistiche	

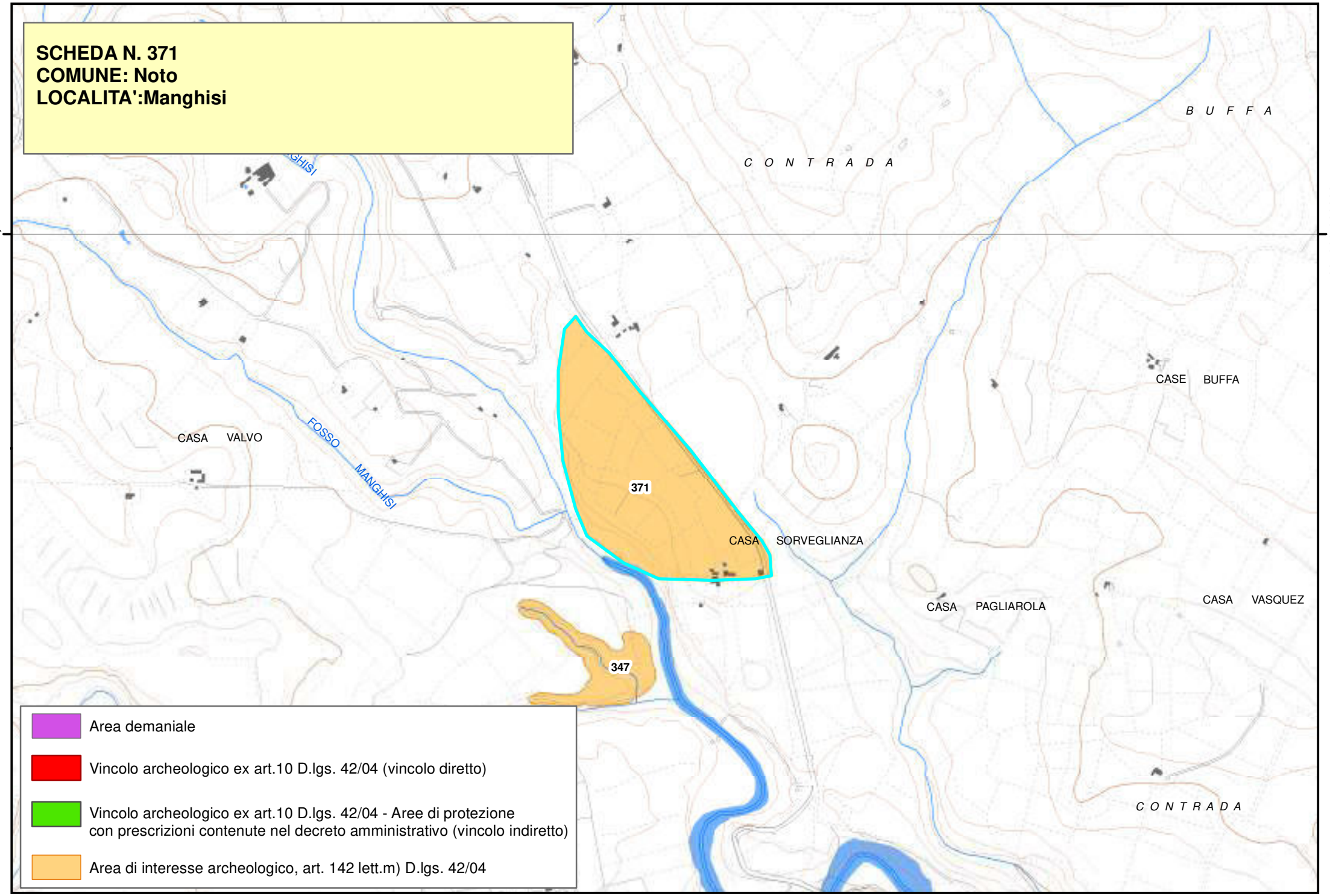
SCHEDA N. 371
COMUNE: Noto
LOCALITA':Manghisi
4095000,000000
4095000,000000
B U F F A
C O N T R A D A
CASE BUFFA
CASA VALVO
FOSSO MANGHISI
371
CASA SORVEGLIANZA
CASA PAGLIAROLA
CASA VASQUEZ
347
C O N T R A D A
Area demaniale
Vincolo archeologico ex art.10 D.lgs. 42/04 (vincolo diretto)
Vincolo archeologico ex art.10 D.lgs. 42/04 - Aree di protezione con prescrizioni contenute nel decreto amministrativo (vincolo indiretto)
Area di interesse archeologico, art. 142 lett.m) D.lgs. 42/04

Piano Paesistico della Provincia di Siracusa

Beni Archeologici

Area Soprintendenza Beni Culturali Ambientali
Servizio I
SIRACUSA

Regione Siciliana

Assessorato dei Beni Culturali e Ambientali
e della Pubblica Istruzione

N. scheda	372
Ente Schedatore	89 SBCA SR
Localizzazione	
Provincia	Siracusa
Comuni interessati	Noto
Località	Mezzo Gregorio
Ambito/i	17
Unità di paesaggio	
Compilazione	
Data	2011/02/23
Nome compilatore	Soprintendenza di SR
Ruolo compilatore	
Denominazione	
A1//Necropoli	
Periodo	
Prima età del bronzo	
Descrizione del bene	
Tomba castellucciana con prospetto monumentale.	
Decreto istitutivo	
Verbali	
Caratteristiche	
Tipo di vincolo	Di interesse archeologico, suscettibile di vincolo.
Ente gestore / Proprietà	Privata

Contesto ambientale	
Osservazioni	
Segnalazione a seguito di sopralluogo, del Dott. Lorenzo Guzzardi in data 13/10/1988	
Pubblicazioni in GURS	
Albo Pretorio	
Documenti acquisiti	
Riferimenti topografici	
I.G.M.I. F° 277 IV N.O.	
Coordinate geografiche	
Coord. piana est	2517151,90984795
Coord. piana nord	4092587,93907257
Superficie	
7740,92579218332	
Notizie storiche relative al bene	
Fonti bibliografiche	
Fonti iconografiche	
Fonti archivistiche	

SCHEDA N. 372
COMUNE: Noto
LOCALITA': Mezzo Gregorio

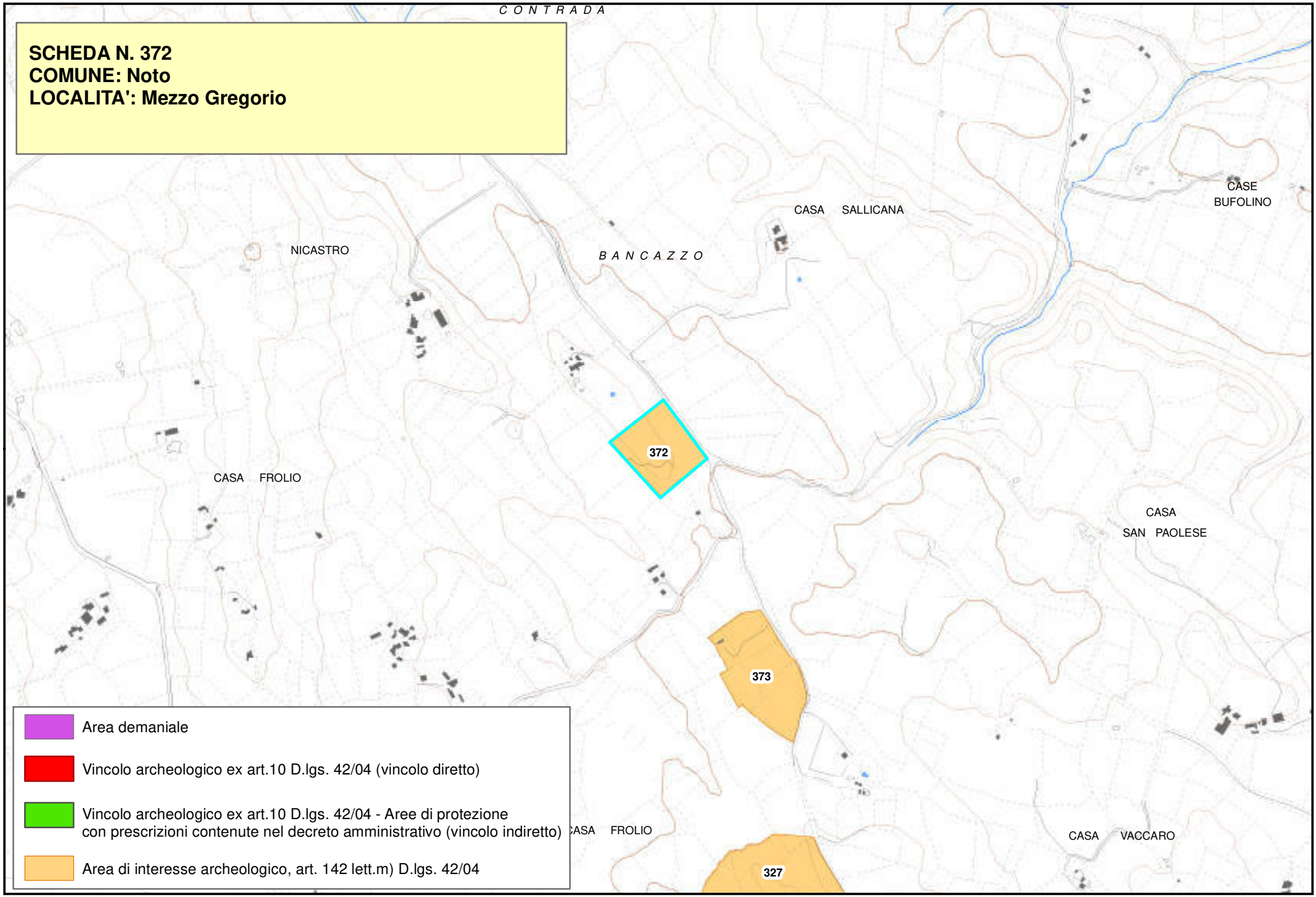

Beni Archeologici

Area Soprintendenza Beni Culturali Ambientali
Servizio I
SIRACUSA

Regione Siciliana

Assessorato dei Beni Culturali e Ambientali
e della Pubblica Istruzione

N. scheda	373
Ente Schedatore	89 SBCA SR
Localizzazione	
Provincia	Siracusa
Comuni interessati	Noto
Località	Mezzo Gregorio
Ambito/i	17
Unità di paesaggio	
Compilazione	
Data	2011/02/23
Nome compilatore	Soprintendenza di SR
Ruolo compilatore	
Denominazione	
A1//Necropoli	
Periodo	
Media età del bronzo	
Descrizione del bene	
Una tomba a grotticella artificiale. Nei pressi, segni sul banco roccioso di una carraia	
Decreto istitutivo	
Verbali	
Caratteristiche	
Tipo di vincolo	Di interesse archeologico, suscettibile di vincolo.
Ente gestore / Proprietà	Privata

Contesto ambientale	
Osservazioni	
Segnalazione a seguito di sopralluogo, del Dott. Lorenzo Guzzardi in data 13/10/1988	
Pubblicazioni in GURS	
Albo Pretorio	
Documenti acquisiti	
Riferimenti topografici	
I.G.M.I. F° 277 IV N.O.	
Coordinate geografiche	
Coord. piana est	2517286,75755017
Coord. piana nord	4092124,55363605
Superficie	
3259,75228449084	
Notizie storiche relative al bene	
Fonti bibliografiche	
Fonti iconografiche	
Fonti archivistiche	

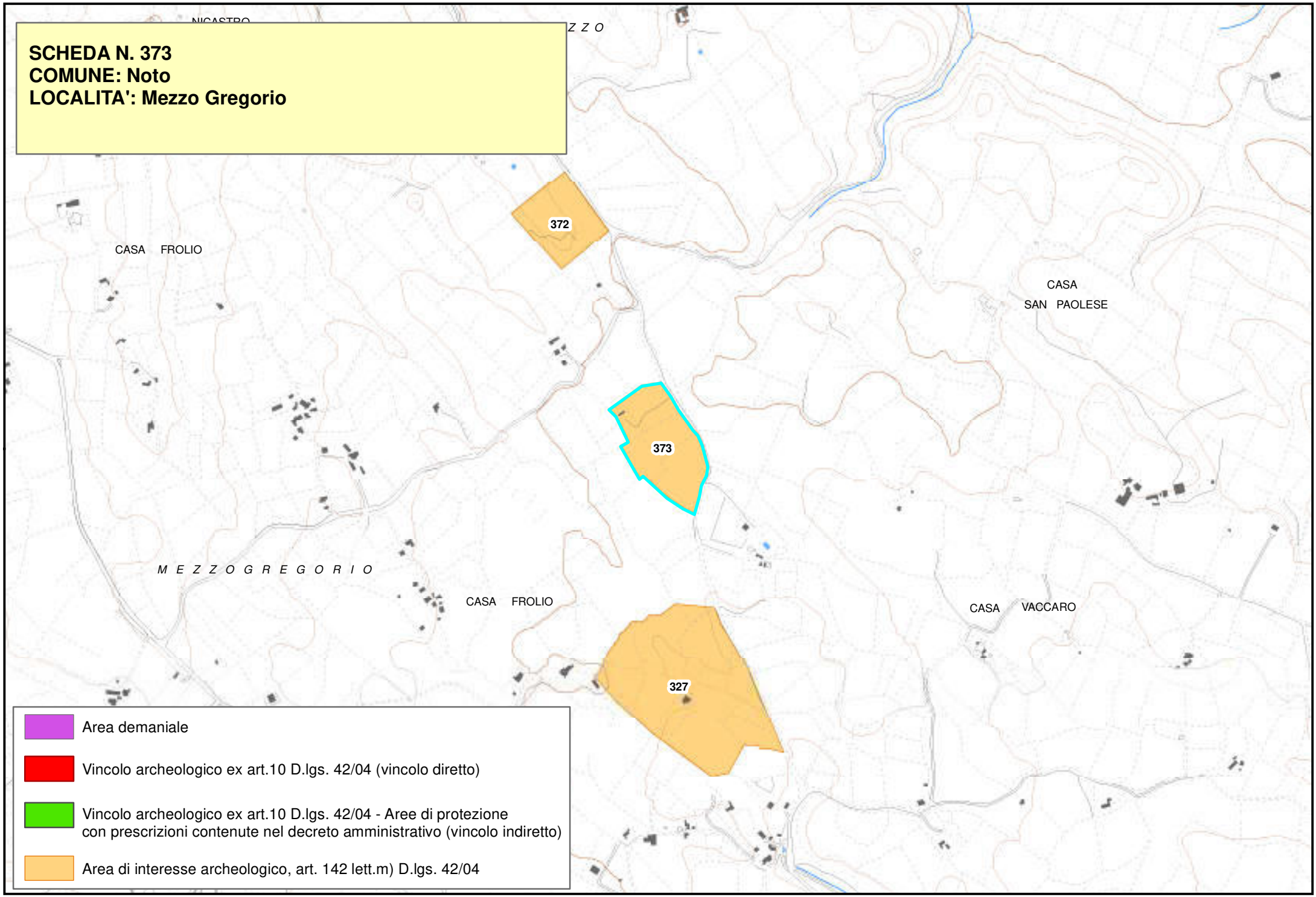
SCHEDA N. 373
COMUNE: Noto
LOCALITA': Mezzo Gregorio
372
373
327
CASA FROLIO
CASA SAN PAOLESE
M E Z Z O G R E G O R I O
CASA FROLIO
CASA VACCARO
Area demaniale
Vincolo archeologico ex art.10 D.lgs. 42/04 (vincolo diretto)
Vincolo archeologico ex art.10 D.lgs. 42/04 - Aree di protezione con prescrizioni contenute nel decreto amministrativo (vincolo indiretto)
Area di interesse archeologico, art. 142 lett.m) D.lgs. 42/04

Piano Paesistico della Provincia di Siracusa

Beni Archeologici

Area Soprintendenza Beni Culturali Ambientali
Servizio I
SIRACUSA

Regione Siciliana

Assessorato dei Beni Culturali e Ambientali
e della Pubblica Istruzione

N. scheda	374
Ente Schedatore	89 SBCA SR
Localizzazione	
Provincia	Siracusa
Comuni interessati	Noto
Località	Mucia
Ambito/i	17
Unità di paesaggio	
Compilazione	
Data	09/02/2006
Nome compilatore	Soprintendenza di SR
Ruolo compilatore	
Denominazione	
A2.5	
Periodo	
Descrizione del bene	
Resti di insediamento greco-romano e necropoli con sarcofagi litici forse coevi.	
Decreto istitutivo	
Verbali	
Caratteristiche	
Tipo di vincolo	Di interesse archeologico, suscettibile di vincolo.
Ente gestore / Proprietà	

Contesto ambientale	
Osservazioni	
Blocchi sparsi, frammenti fittili superficiali di età greco-romana. Sarcofagi litici.	
Pubblicazioni in GURS	
Albo Pretorio	
Documenti acquisiti	
Riferimenti topografici	
IGM f. 276 I N.E.	
Coordinate geografiche	
Coord. piana est	2511886,36585956
Coord. piana nord	4092243,94620075
Superficie	
74604,2167219892	
Notizie storiche relative al bene	
Fonti bibliografiche	
Fonti iconografiche	
Fonti archivistiche	

SCHEDA N. 374
COMUNE: Noto
LOCALITA': Mucia

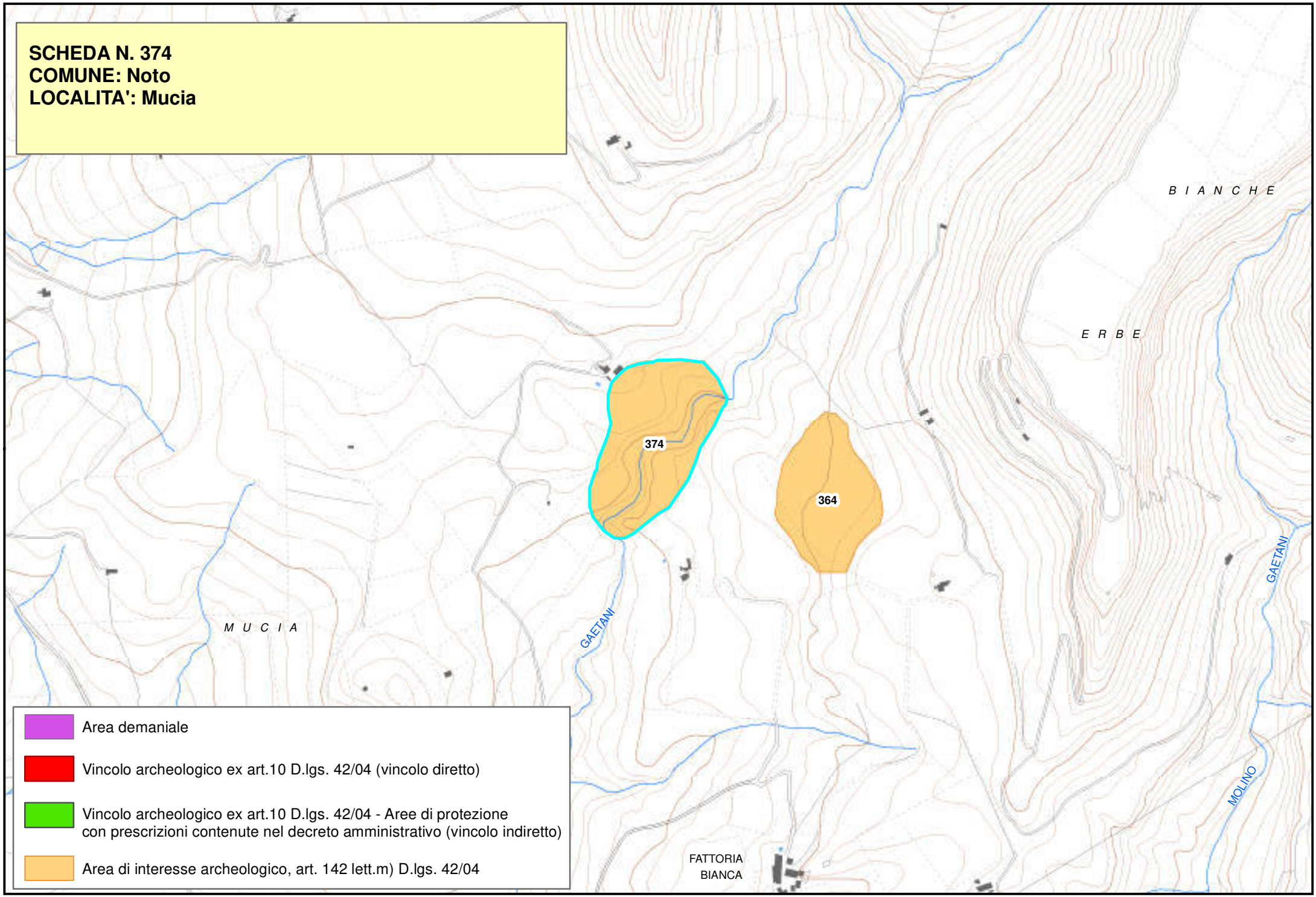

Piano Paesistico della Provincia di Siracusa

Beni Archeologici

Area Soprintendenza Beni Culturali Ambientali
Servizio I
SIRACUSA

Regione Siciliana

Assessorato dei Beni Culturali e Ambientali
e della Pubblica Istruzione

N. scheda	375
Ente Schedatore	89 SBCA SR
Localizzazione	
Provincia	Siracusa
Comuni interessati	Noto
Località	Narbalata
Ambito/i	17
Unità di paesaggio	
Compilazione	
Data	09/02/2006
Nome compilatore	Soprintendenza di SR
Ruolo compilatore	
Denominazione	
A2.2	
Periodo	
Descrizione del bene	
Necropoli ellenistica e romana.	
Decreto istitutivo	
Verbali	
Caratteristiche	
Tipo di vincolo	Di interesse archeologico, suscettibile di vincolo.
Ente gestore / Proprietà	

Contesto ambientale	
Osservazioni	
Sarcofago in pietra nei pressi di una stradella limitrofa al fondo dove sono presenti numerosi frammenti ceramici di età ellenistica e romana. Notizie di rinvenimenti di tombe, con lastroni di copertura e corredo sepolcrale caratterizzato da unguentari fusiformi. Sopralluogo Guzzardi su segnalazione Messina nel 1991.	
Pubblicazioni in GURS	
Albo Pretorio	
Documenti acquisiti	
Riferimenti topografici	
IGM f. 277 IV N.O.	
Coordinate geografiche	
Coord. piana est	2519614,82291626
Coord. piana nord	4075163,60117992
Superficie	
23297,713203561	
Notizie storiche relative al bene	
Fonti bibliografiche	
Fonti iconografiche	

Fonti archivistiche

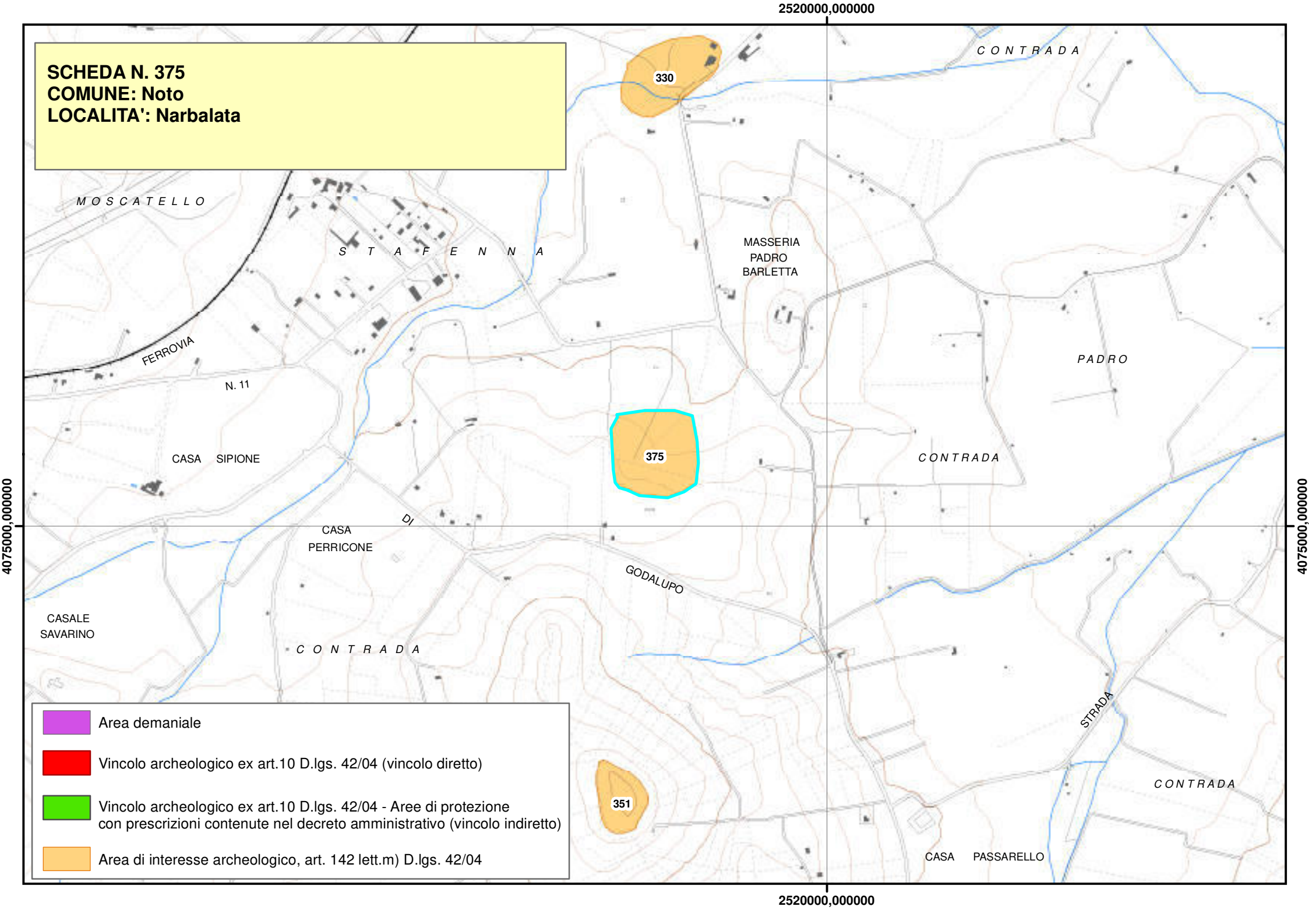
SCHEDA N. 375
COMUNE: Noto
LOCALITA': Narbalata
2520000,000000
4075000,000000
330
375
351
MOSCATELLO
STAFENNA
MASSERIA
PADRO
BARLETTA
CONTRADA
PADRO
FERROVIA
N. 11
CASA SIPIONE
CASA
PERRICONE
DI
GODALUPO
CASALE
SAVARINO
CONTRADA
STRADA
CASA PASSARELLO
Area demaniale
Vincolo archeologico ex art.10 D.lgs. 42/04 (vincolo diretto)
Vincolo archeologico ex art.10 D.lgs. 42/04 - Aree di protezione
con prescrizioni contenute nel decreto amministrativo (vincolo indiretto)
Area di interesse archeologico, art. 142 lett.m) D.lgs. 42/04

Piano Paesistico della Provincia di Siracusa

Beni Archeologici

Area Soprintendenza Beni Culturali Ambientali
Servizio I
SIRACUSA

Regione Siciliana

Assessorato dei Beni Culturali e Ambientali
e della Pubblica Istruzione

N. scheda	376
Ente Schedatore	89 SBCA SR
Localizzazione	
Provincia	Siracusa
Comuni interessati	Noto
Località	Noto acquedotto
Ambito/i	17
Unità di paesaggio	
Compilazione	
Data	09/02/2006
Nome compilatore	Soprintendenza di SR
Ruolo compilatore	
Denominazione	
A3.1	
Periodo	
Descrizione del bene	
Acquedotto di epoca greca.	
Decreto istitutivo	
Verbali	
Caratteristiche	
Tipo di vincolo	Di interesse archeologico, suscettibile di vincolo.
Ente gestore / Proprietà	

Contesto ambientale	
Osservazioni	
Resti di acquedotto greco di età classica con pozzetti di ispezione.	
Pubblicazioni in GURS	
Albo Pretorio	
Documenti acquisiti	
Riferimenti topografici	
IGM f. 276 I N.E.	
Coordinate geografiche	
Coord. piana est	2514615,5561574
Coord. piana nord	4093965,64009931
Superficie	
47576,8062751049	
Notizie storiche relative al bene	
Fonti bibliografiche	
Fonti iconografiche	
Fonti archivistiche	

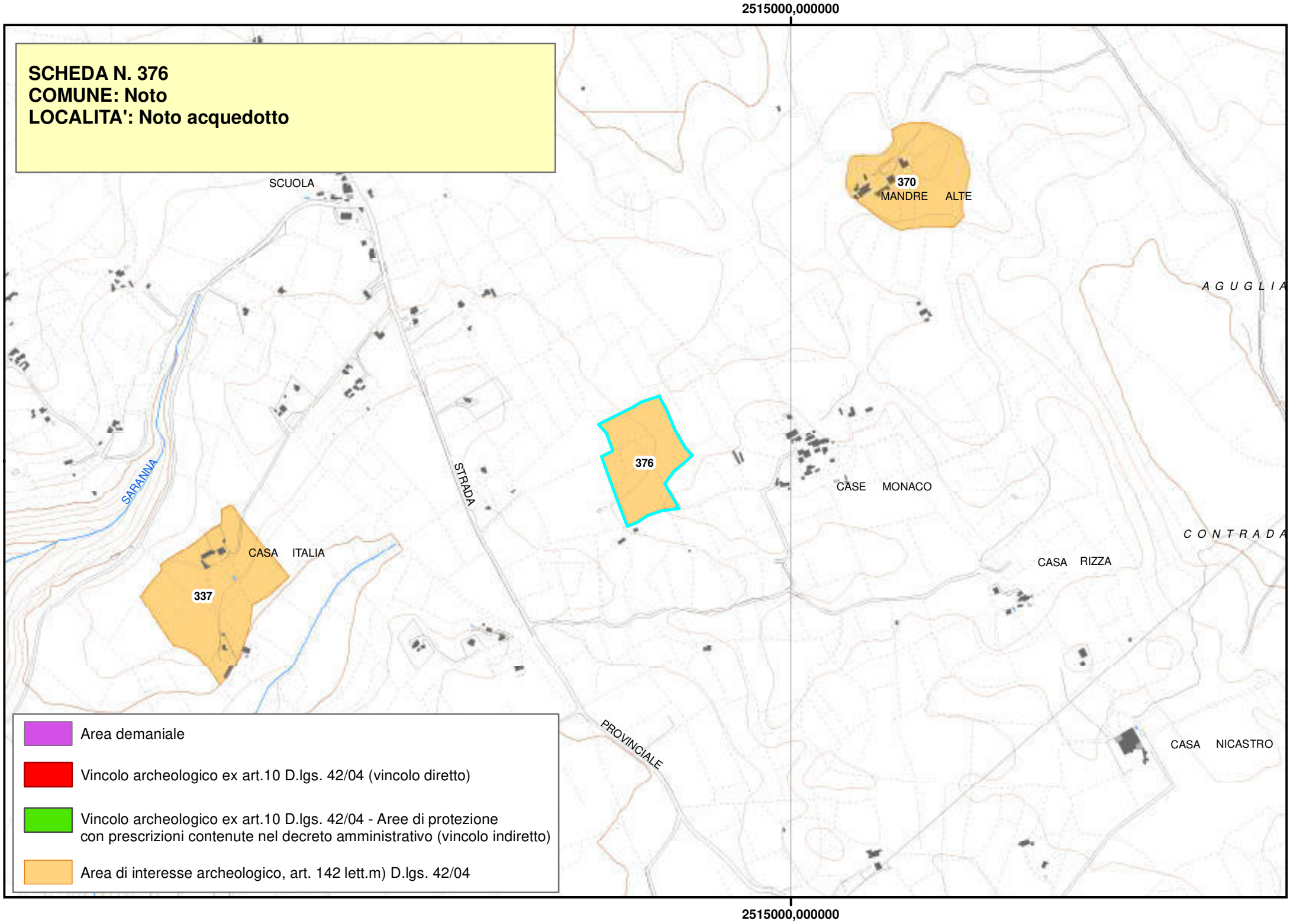
2515000,000000
SCHEDA N. 376
COMUNE: Noto
LOCALITA': Noto acquedotto
SCUOLA
370
MANDRE ALTE
AGUGLIA
376
SARANNA
STRADA
CASE MONACO
CONTRADA
CASA ITALIA
337
CASA RIZZA
PROVINCIALE
CASA NICASTRO
Area demaniale
Vincolo archeologico ex art.10 D.lgs. 42/04 (vincolo diretto)
Vincolo archeologico ex art.10 D.lgs. 42/04 - Aree di protezione con prescrizioni contenute nel decreto amministrativo (vincolo indiretto)
Area di interesse archeologico, art. 142 lett.m) D.lgs. 42/04
2515000,000000

Piano Paesistico della Provincia di Siracusa

Regione Siciliana

Beni Archeologici

Area Soprintendenza Beni Culturali Ambientali
Servizio I
SIRACUSA

Assessorato dei Beni Culturali e Ambientali
e della Pubblica Istruzione

N. scheda	377
Ente Schedatore	89 SBCA SR
Localizzazione	
Provincia	Siracusa
Comuni interessati	Noto
Località	Salonia
Ambito/i	17
Unità di paesaggio	
Compilazione	
Data	09/02/2006
Nome compilatore	Soprintendenza di SR
Ruolo compilatore	
Denominazione	
A2.4	
Periodo	
Descrizione del bene	
Necropoli romana.	
Decreto istitutivo	
Verbali	
Caratteristiche	
Tipo di vincolo	Di interesse archeologico, suscettibile di vincolo.
Ente gestore / Proprietà	

Contesto ambientale	
Osservazioni	
Necropoli di età romana con tombe a fossa.	
Pubblicazioni in GURS	
Albo Pretorio	
Documenti acquisiti	
Riferimenti topografici	
IGM f. 276 I N.E.	
Coordinate geografiche	
Coord. piana est	2514051,3080368
Coord. piana nord	4087557,59963634
Superficie	
22080,025248846	
Notizie storiche relative al bene	
Fonti bibliografiche	
Fonti iconografiche	
Fonti archivistiche	

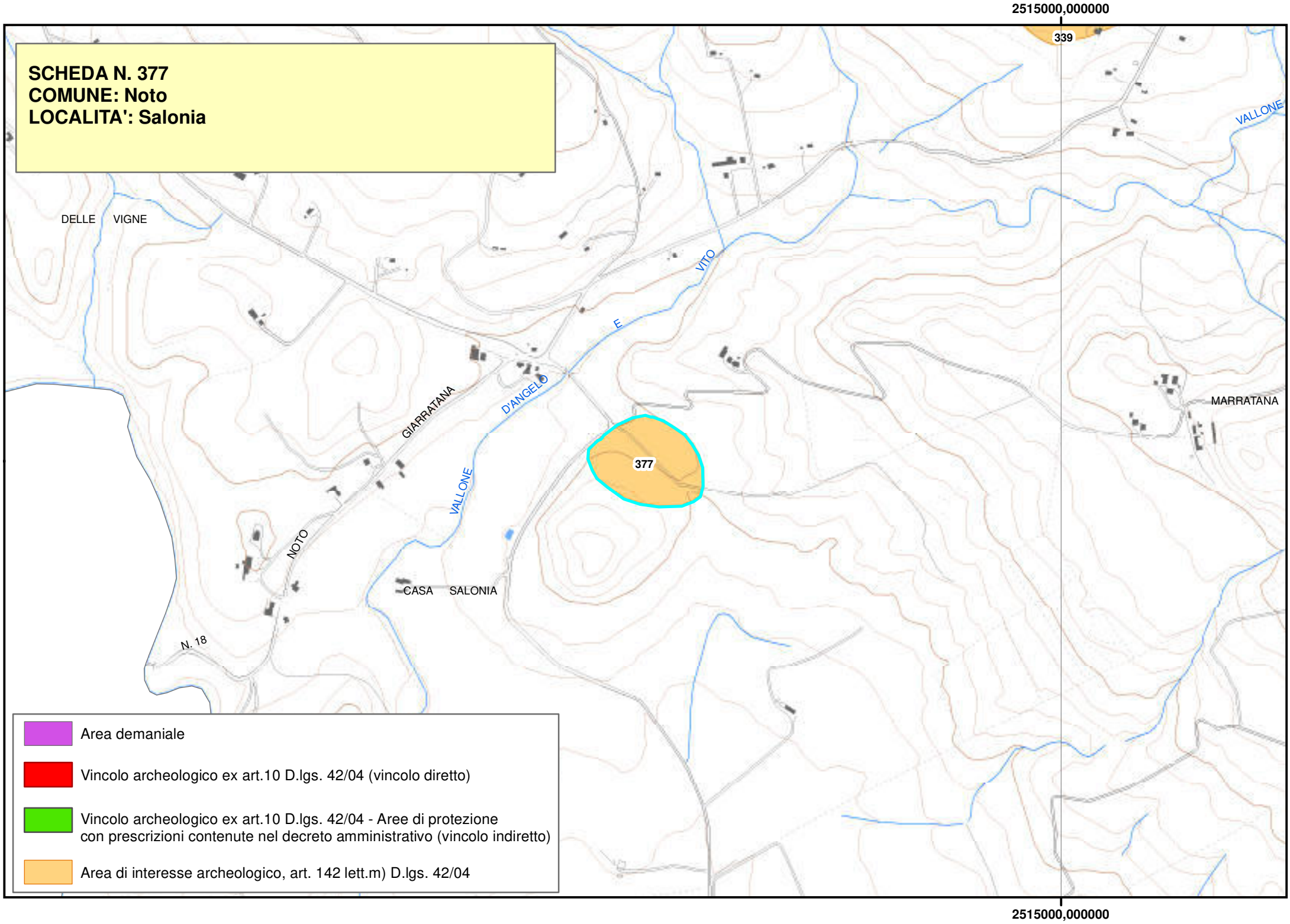
SCHEDA N. 377
COMUNE: Noto
LOCALITA': Salonia
2515000,000000
339
VALLONE
DELLE VIGNE
VITO
E
D'ANGELO
GIARRATANA
MARRATANA
377
VALLONE
NOTO
CASA SALONIA
N. 18
Area demaniale
Vincolo archeologico ex art.10 D.lgs. 42/04 (vincolo diretto)
Vincolo archeologico ex art.10 D.lgs. 42/04 - Aree di protezione con prescrizioni contenute nel decreto amministrativo (vincolo indiretto)
Area di interesse archeologico, art. 142 lett.m) D.lgs. 42/04
2515000,000000

Beni Archeologici

Area Soprintendenza Beni Culturali Ambientali
Servizio I
SIRACUSA

Regione Siciliana

Assessorato dei Beni Culturali e Ambientali e della Pubblica Istruzione

N. scheda	378
Ente Schedatore	89 SBCA SR
Localizzazione	
Provincia	Siracusa
Comuni interessati	Noto
Località	San Corrado di Fuori
Ambito/i	17
Unità di paesaggio	
Compilazione	
Data	2011/03/03
Nome compilatore	Soprintendenza di SR
Ruolo compilatore	
Denominazione	
A3//Chiesa rupestre	
Periodo	
Età medievale	
Descrizione del bene	
La grotta fa da cappella laterale alla omonima chiesa settecentesca. Si tratta di un piccolo vano, con ingresso a est, a pianta rettangolare e soffitto piano, con abside sul fondo con altare a mensa oggi non più *in situ*. Lungo la parete dell'angolo NO si conserva un basso *subsellium*. Rimangono tre strati d'intonaco e tracce di affreschi.	
Decreto istitutivo	
Verbali	

Caratteristiche	
Tipo di vincolo	Di interesse archeologico, suscettibile di vincolo.
Ente gestore / Proprietà	
Contesto ambientale	
Osservazioni	
Pubblicazioni in GURS	
Albo Pretorio	
Documenti acquisiti	
Riferimenti topografici	
I.G.M.I. F° 277 IV N.O.	
Coordinate geografiche	
Coord. piana est	2525458,55572303
Coord. piana nord	4086889,1109711
Superficie	
11303,6466435484	
Notizie storiche relative al bene	
Fonti bibliografiche	
Bonfiglio Piccione, C., *L'eremo di S. Corrado in Noto*, Noto 1899; Parisi, G., *San Corrado Confalonieri patrono di Noto*, Torino 1960; Messina, A., *Le chiese rupestri del siracusano*, Palermo 1979, pp. 140-141.	
Fonti iconografiche	
Fonti archivistiche	

2525000,000000

SCHEDA N. 378
COMUNE: Noto
LOCALITA': San Corrado di Fuori

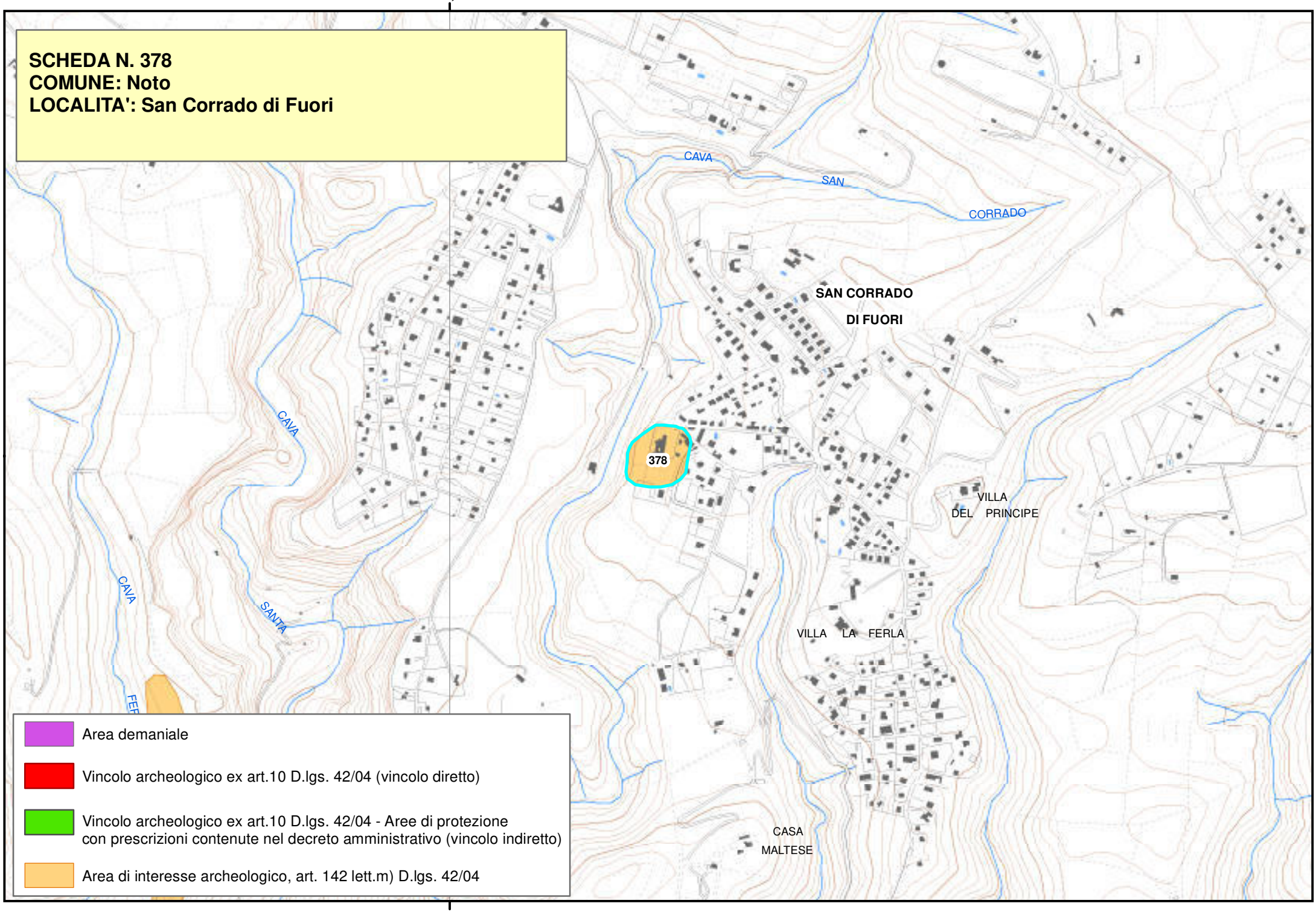

Area demaniale

Vincolo archeologico ex art.10 D.lgs. 42/04 (vincolo diretto)

Vincolo archeologico ex art.10 D.lgs. 42/04 - Aree di protezione con prescrizioni contenute nel decreto amministrativo (vincolo indiretto)

Area di interesse archeologico, art. 142 lett.m) D.lgs. 42/04

2525000,000000

Beni Archeologici

Regione Siciliana

Area Soprintendenza Beni Culturali Ambientali
Servizio I
SIRACUSA

Assessorato dei Beni Culturali e Ambientali
e della Pubblica Istruzione

N. scheda	379
Ente Schedatore	89 SBCA SR
Localizzazione	
Provincia	Siracusa
Comuni interessati	Noto
Località	Contrada San Marco
Ambito/i	17
Unità di paesaggio	
Compilazione	
Data	10/02/2006
Nome compilatore	Soprintendenza di SR
Ruolo compilatore	
Denominazione	
A3//Basilica//Area cimiteriale	
Periodo	
Descrizione del bene	
Basilica a tre navate con annessi locali del cenobio; Cimitero bizantino con tombe ad arcosolio. Cripta basilicale a tre navate; cenobio a pianta rettangolare con abside semilunata a calotta emisferica e volta a botte. Dall'abside sgorga un rivolo d'acqua che doveva confluire nella vasca battesimale non più esistente.	
Decreto istitutivo	
Verbali	

Caratteristiche	
Tipo di vincolo	Di interesse archeologico, suscettibile di vincolo.
Ente gestore / Proprietà	
Contesto ambientale	
Osservazioni	
Pubblicazioni in GURS	
Albo Pretorio	
Documenti acquisiti	
Riferimenti topografici	
I.G.M:I. F° 277 IV N.O.	
Coordinate geografiche	
Coord. piana est	2518918,8146883
Coord. piana nord	4094238,53160839
Superficie	
54651,8988328093	
Notizie storiche relative al bene	
Fonti bibliografiche	
ORSI, P., Sicilia bizantina, Tivoli 1942, p. 16; AGNELLO, G., L'architettura bizantina in Sicilia, Firenze 1952, p. 211; MESSINA, A., Battisteri rupestri e vasche battesimali nella Sicilia Bizantina, ASS, 1971, pp. 7-8.	
Fonti iconografiche	
Fonti archivistiche	

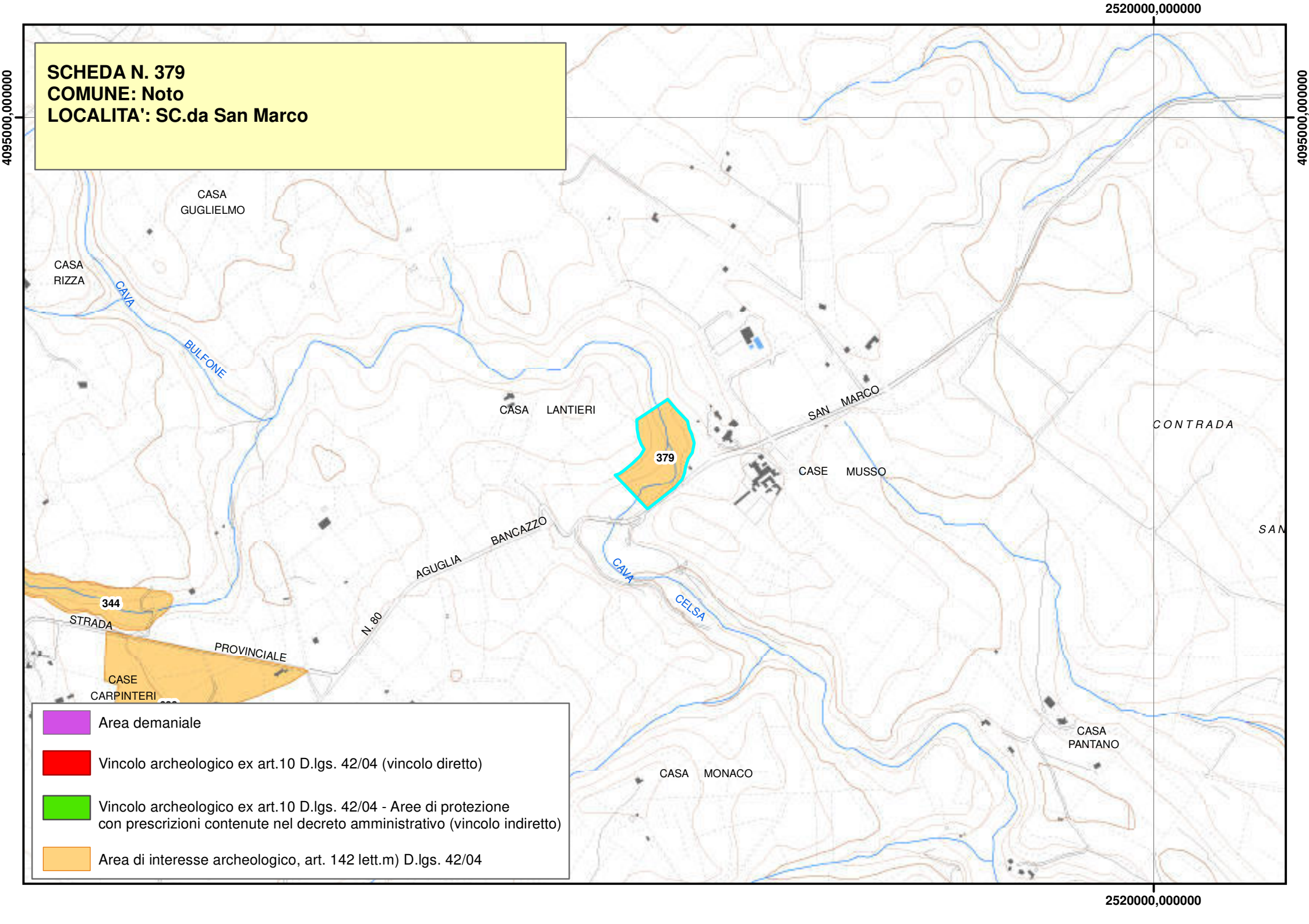
SCHEDA N. 379
COMUNE: Noto
LOCALITA': SC.da San Marco
2520000,000000
4095000,000000
CASA GUGLIELMO
CASA RIZZA
CAVA
BULFONE
CASA LANTIERI
379
SAN MARCO
CONTRADA
CASE MUSSO
AGUGLIA
BANCAZZO
CAVA
CELSA
344
STRADA
PROVINCIALE
N. 80
CASE CARPINTERI
CASA PANTANO
CASA MONACO
Area demaniale
Vincolo archeologico ex art.10 D.lgs. 42/04 (vincolo diretto)
Vincolo archeologico ex art.10 D.lgs. 42/04 - Aree di protezione con prescrizioni contenute nel decreto amministrativo (vincolo indiretto)
Area di interesse archeologico, art. 142 lett.m) D.lgs. 42/04

Piano Paesistico della Provincia di Siracusa

Beni Archeologici

Area Soprintendenza Beni Culturali Ambientali
Servizio I
SIRACUSA

Regione Siciliana

Assessorato dei Beni Culturali e Ambientali
e della Pubblica Istruzione

N. scheda	380
Ente Schedatore	89 SBCA SR
Localizzazione	
Provincia	Siracusa
Comuni interessati	Noto
Località	San Marco - Zaccaneddi
Ambito/i	17
Unità di paesaggio	
Compilazione	
Data	10/02/2006
Nome compilatore	Soprintendenza di SR
Ruolo compilatore	
Denominazione	
A3	
Periodo	
Descrizione del bene	
Villaggio bizantino.	
Decreto istitutivo	
Verbali	
Caratteristiche	
Tipo di vincolo	Di interesse archeologico, suscettibile di vincolo.
Ente gestore / Proprietà	

Contesto ambientale	
Osservazioni	
Resti di costruzioni a grandi blocchi con cisterne, frammenti fittili di età romano-bizantina.	
Pubblicazioni in GURS	
Albo Pretorio	
Documenti acquisiti	
Riferimenti topografici	
IGM f. 277 IV N.O.	
Coordinate geografiche	
Coord. piana est	2520126,84171927
Coord. piana nord	4093088,15755208
Superficie	
31393,0477352935	
Notizie storiche relative al bene	
Fonti bibliografiche	
Fonti iconografiche	
Fonti archivistiche	

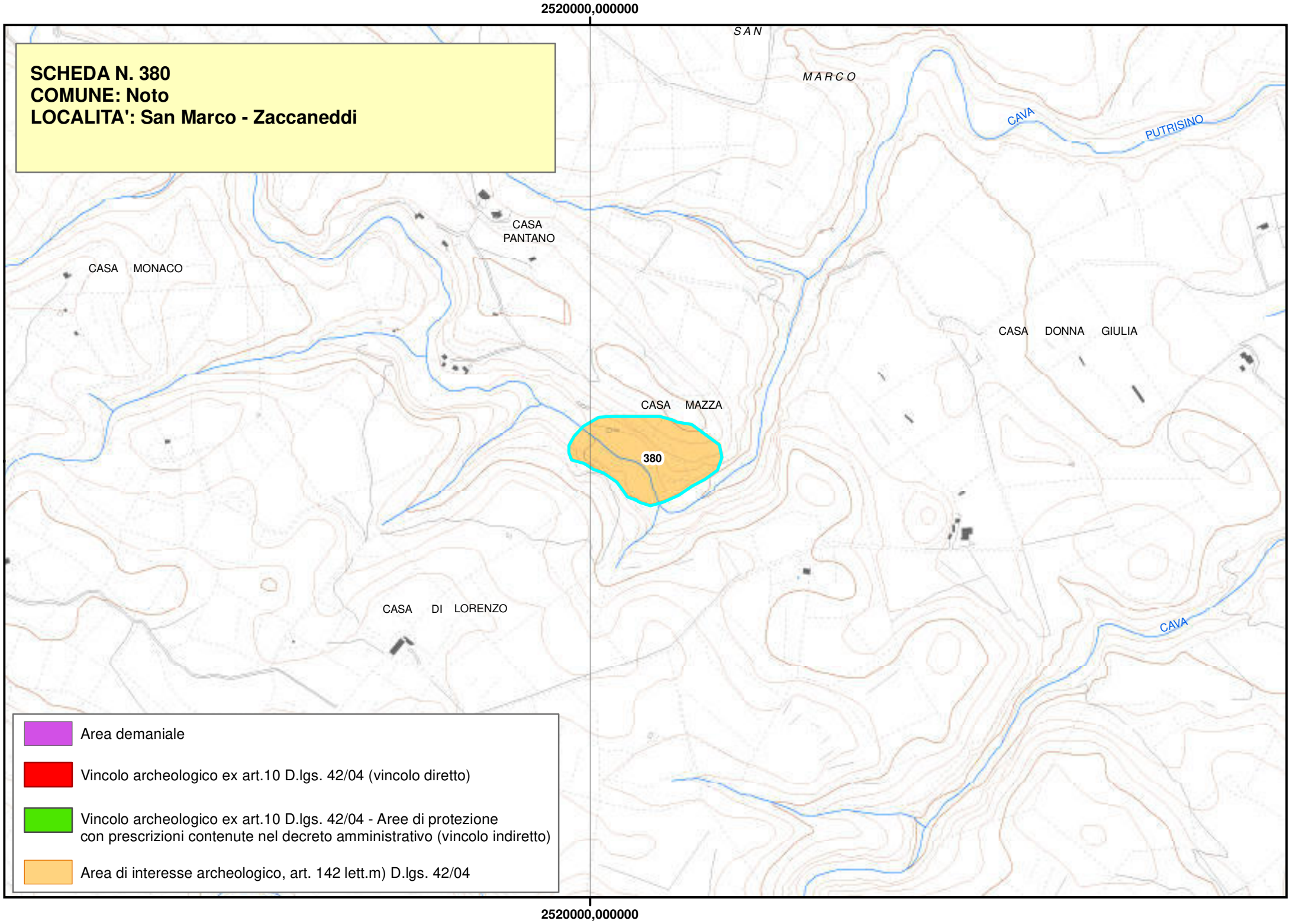
2520000,000000
SCHEDA N. 380
COMUNE: Noto
LOCALITA': San Marco - Zaccaneddi
SAN
MARCO
CAVA
PUTRISINO
CASA
PANTANO
CASA MONACO
CASA DONNA GIULIA
CASA MAZZA
380
CASA DI LORENZO
CAVA
Area demaniale
Vincolo archeologico ex art.10 D.lgs. 42/04 (vincolo diretto)
Vincolo archeologico ex art.10 D.lgs. 42/04 - Aree di protezione
con prescrizioni contenute nel decreto amministrativo (vincolo indiretto)
Area di interesse archeologico, art. 142 lett.m) D.lgs. 42/04
2520000,000000

Piano Paesistico della Provincia di Siracusa

Regione Siciliana

Beni Archeologici

Area Soprintendenza Beni Culturali Ambientali
Servizio I
SIRACUSA

Assessorato dei Beni Culturali e Ambientali
e della Pubblica Istruzione

N. scheda	381
Ente Schedatore	89 SBCA SR
Localizzazione	
Provincia	Siracusa
Comuni interessati	Noto
Località	Santa Chiara
Ambito/i	17
Unità di paesaggio	
Compilazione	
Data	10/02/2006
Nome compilatore	Soprintendenza di SR
Ruolo compilatore	
Denominazione	
A2.5	
Periodo	
Descrizione del bene	
Resti d'insediamento antico.	
Decreto istitutivo	
Verbali	
Caratteristiche	
Tipo di vincolo	Di interesse archeologico, suscettibile di vincolo.
Ente gestore / Proprietà	

Contesto ambientale	
Osservazioni	
Sono visibili latomie superficiali, carraie, blocchi squadrati sparsi e frammenti fittili atipici superficiali.	
Pubblicazioni in GURS	
Albo Pretorio	
Documenti acquisiti	
Riferimenti topografici	
IGM f. 277 IV N.O.	
Coordinate geografiche	
Coord. piana est	2524517,68801285
Coord. piana nord	4089423,86150375
Superficie	
32410,5688175386	
Notizie storiche relative al bene	
Fonti bibliografiche	
Fonti iconografiche	
Fonti archivistiche	

SCHEDA N. 381
COMUNE: Noto
LOCALITA': Santa Chiara

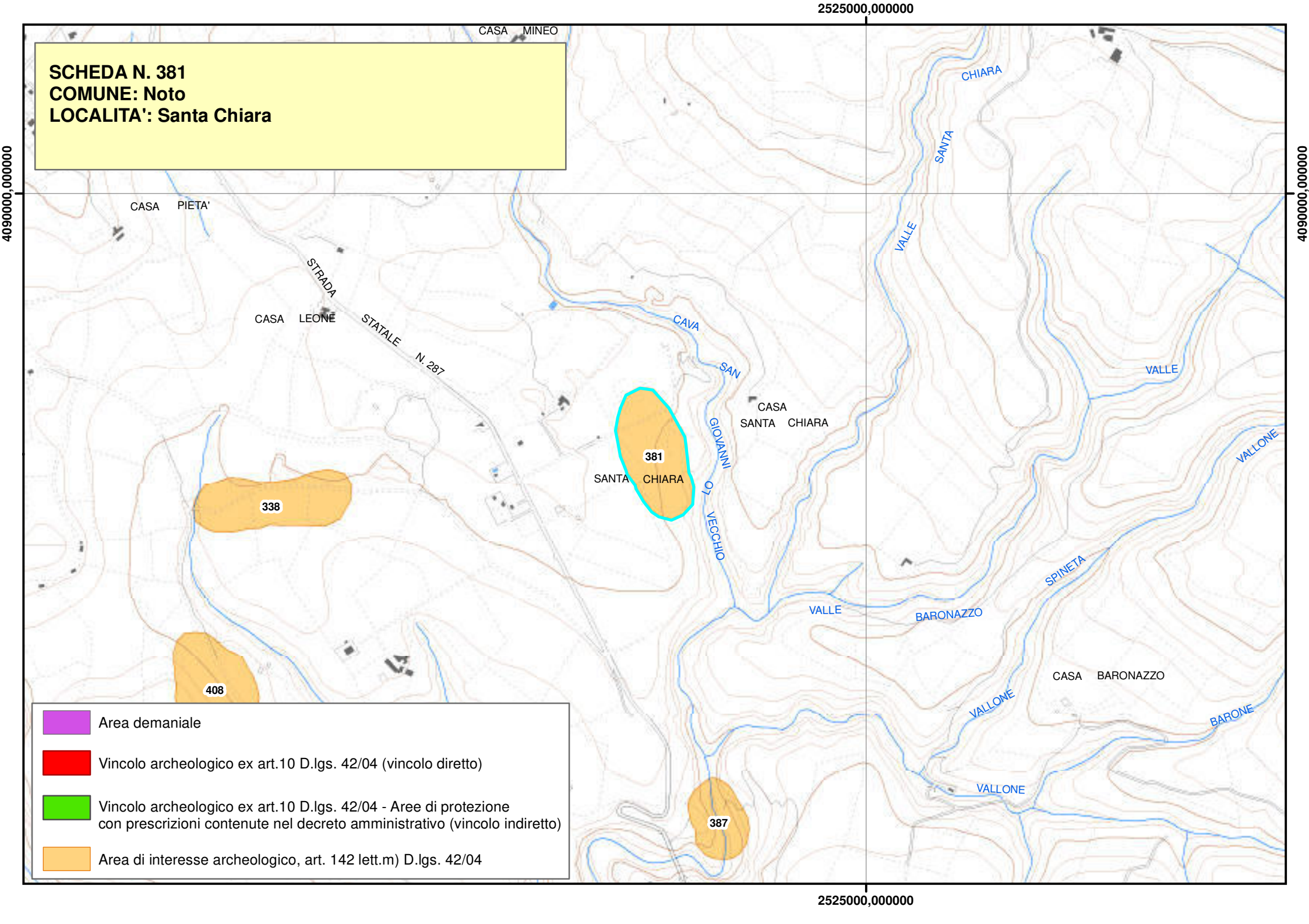

Piano Paesistico della Provincia di Siracusa

Beni Archeologici

Area Soprintendenza Beni Culturali Ambientali
Servizio I
SIRACUSA

Regione Siciliana

Assessorato dei Beni Culturali e Ambientali
e della Pubblica Istruzione

N. scheda	382
Ente Schedatore	89 SBCA SR
Localizzazione	
Provincia	Siracusa
Comuni interessati	Noto
Località	Cozzo Guardiole
Ambito/i	17
Unità di paesaggio	
Compilazione	
Data	2011/03/09
Nome compilatore	Soprintendenza di SR
Ruolo compilatore	
Denominazione	
A2.2// Abitato rurale //Area cimiteriale	
Periodo	
Età tardoantica	
Descrizione del bene	
Vasto complesso di ruderi relativi a un abitato di cui rimangono i ruderi di una chiesa. Sulla sommità del cozzo un gruppo di quattro catacombe. Sul versante sud-orientale un cospicuo numero di camere ipogeiche e di fosse terragne il cui stato di conservazione si può ritenere discreto nonostante nel corso dei secoli abbiano subito danneggiamenti dai tombaroli e dai contadini del luogo	
Decreto istitutivo	
Verbali	

Caratteristiche	
Tipo di vincolo	Di interesse archeologico, suscettibile di vincolo.
Ente gestore / Proprietà	Privata
Contesto ambientale	
Osservazioni	
Pubblicazioni in GURS	
Albo Pretorio	
Documenti acquisiti	
Riferimenti topografici	
I.G.M.I. F° 274 III S.E.	
Coordinate geografiche	
Coord. piana est	2529617,66310462
Coord. piana nord	4096574,68994841
Superficie	
49227,3244331533	
Notizie storiche relative al bene	
Fonti bibliografiche	
ORSI, P., *Sicilia. V. Canicattini Bagni*, NSC, 1905, pp. 425-426.	

Fonti iconografiche
Fonti archivistiche
SBCA SR//Elenco siti comune di Noto// prat. N. 1/13/16//prat. N. 1/13/19

SCHEDA N. 382
COMUNE: Noto
LOCALITA': Cozzo Guardiole

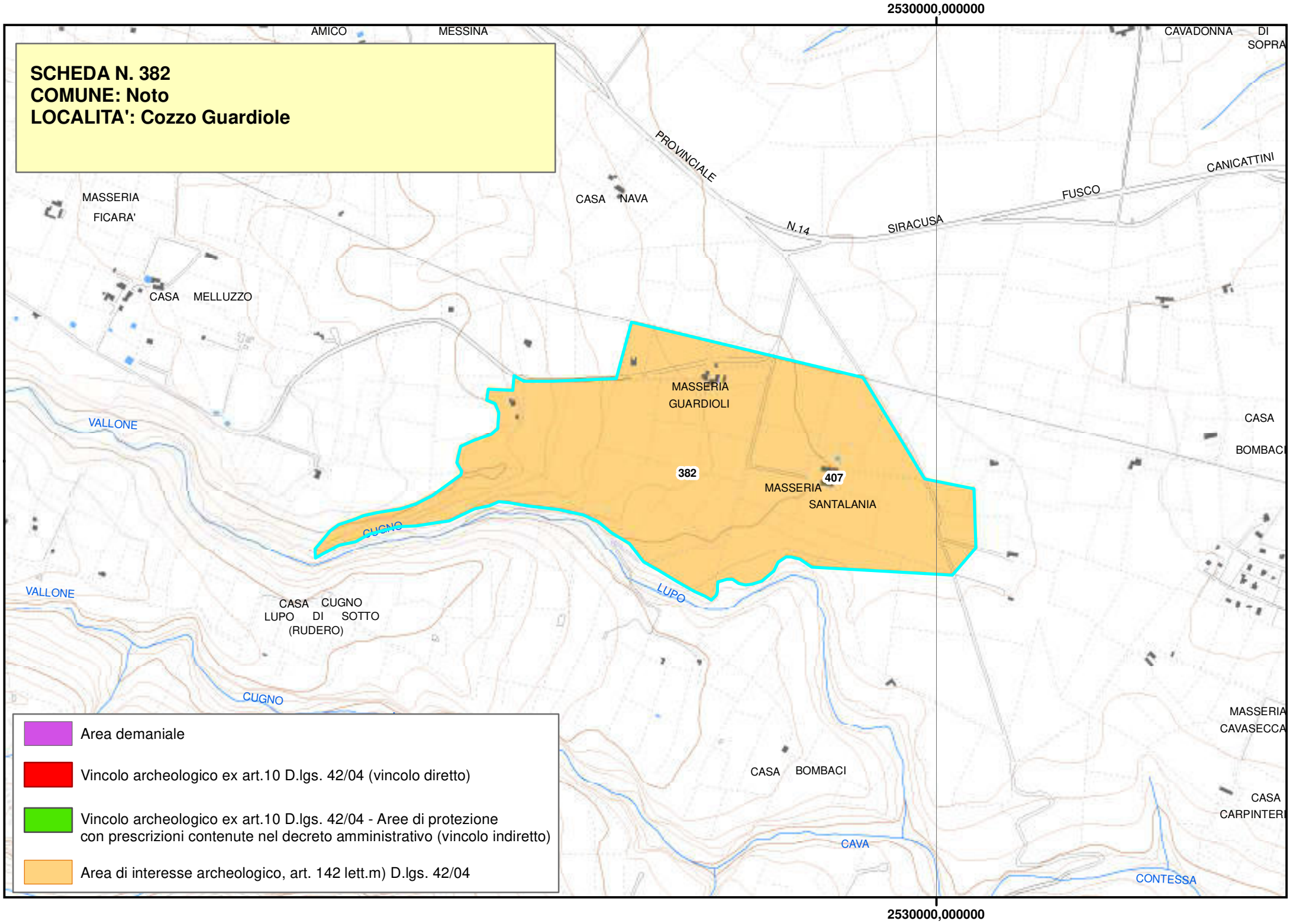

- Area demaniale
- Vincolo archeologico ex art.10 D.lgs. 42/04 (vincolo diretto)
- Vincolo archeologico ex art.10 D.lgs. 42/04 - Aree di protezione con prescrizioni contenute nel decreto amministrativo (vincolo indiretto)
- Area di interesse archeologico, art. 142 lett.m) D.lgs. 42/04

Piano Paesistico della Provincia di Siracusa

Regione Siciliana

Beni Archeologici

Area Soprintendenza Beni Culturali Ambientali
Servizio I
SIRACUSA

Assessorato dei Beni Culturali e Ambientali
e della Pubblica Istruzione

N. scheda	383
Ente Schedatore	89 SBCA SR
Localizzazione	
Provincia	Siracusa
Comuni interessati	Noto
Località	Saraceni
Ambito/i	17
Unità di paesaggio	
Compilazione	
Data	10/02/2006
Nome compilatore	Soprintendenza di SR
Ruolo compilatore	
Denominazione	
A2.2	
Periodo	
Descrizione del bene	
Ipogei e necropoli bizantina.	
Decreto istitutivo	
Verbali	
Caratteristiche	
Tipo di vincolo	Di interesse archeologico, suscettibile di vincolo.
Ente gestore / Proprietà	

Contesto ambientale	
Osservazioni	
Segnalazione A. Curcio.	
Pubblicazioni in GURS	
Albo Pretorio	
Documenti acquisiti	
Riferimenti topografici	
IGM f. 273 II S.E.	
Coordinate geografiche	
Coord. piana est	2515175,69332726
Coord. piana nord	4099614,82917566
Superficie	
128348,06736613	
Notizie storiche relative al bene	
Fonti bibliografiche	
Fonti iconografiche	
Fonti archivistiche	

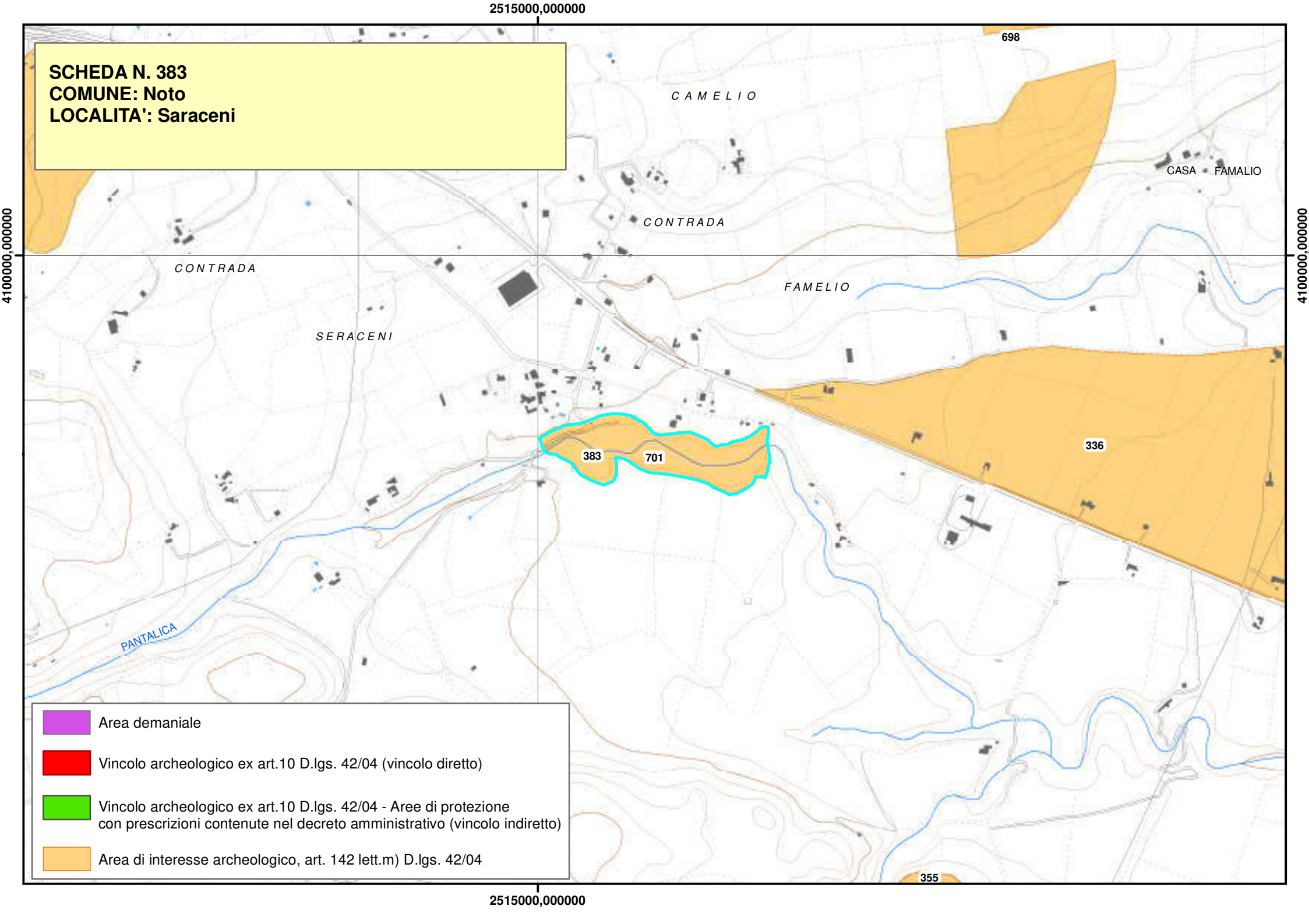
2515000,000000
4100000,000000
SCHEDA N. 383
COMUNE: Noto
LOCALITA': Saraceni
C A M E L I O
CONTRADA
CASA FAMALIO
CONTRADA
FAMELIO
SERACENI
698
336
383
701
355
PANTALICA
Area demaniale
Vincolo archeologico ex art.10 D.lgs. 42/04 (vincolo diretto)
Vincolo archeologico ex art.10 D.lgs. 42/04 - Aree di protezione con prescrizioni contenute nel decreto amministrativo (vincolo indiretto)
Area di interesse archeologico, art. 142 lett.m) D.lgs. 42/04

Piano Paesistico della Provincia di Siracusa

Regione Siciliana

Beni Archeologici

Area Soprintendenza Beni Culturali Ambientali
Servizio I
SIRACUSA

Assessorato dei Beni Culturali e Ambientali
e della Pubblica Istruzione

N. scheda	384
Ente Schedatore	89 SBCA SR
Localizzazione	
Provincia	Siracusa
Comuni interessati	Noto
Località	Sbriulia
Ambito/i	17
Unità di paesaggio	
Compilazione	
Data	10/02/2006
Nome compilatore	Soprintendenza di SR
Ruolo compilatore	
Denominazione	
A2.1	
Periodo	
Descrizione del bene	
Grotta e sepolcro preistorico.	
Decreto istitutivo	
Verbali	
Caratteristiche	
Tipo di vincolo	Di interesse archeologico, suscettibile di vincolo.
Ente gestore / Proprietà	

Contesto ambientale	
Osservazioni	
Grotta con materiali preistorici conservati presso l'Antiquarium di Noto (Scavo G. Santocono Russo).	
Pubblicazioni in GURS	
Albo Pretorio	
Documenti acquisiti	
Riferimenti topografici	
IGM f. 277 IV S.O.	
Coordinate geografiche	
Coord. piana est	2517179,70042201
Coord. piana nord	4085180,36229133
Superficie	
20286,3531722655	
Notizie storiche relative al bene	
Fonti bibliografiche	
Fonti iconografiche	
Fonti archivistiche	

SCHEDA N. 384
COMUNE: Noto
LOCALITA': Sbriulia

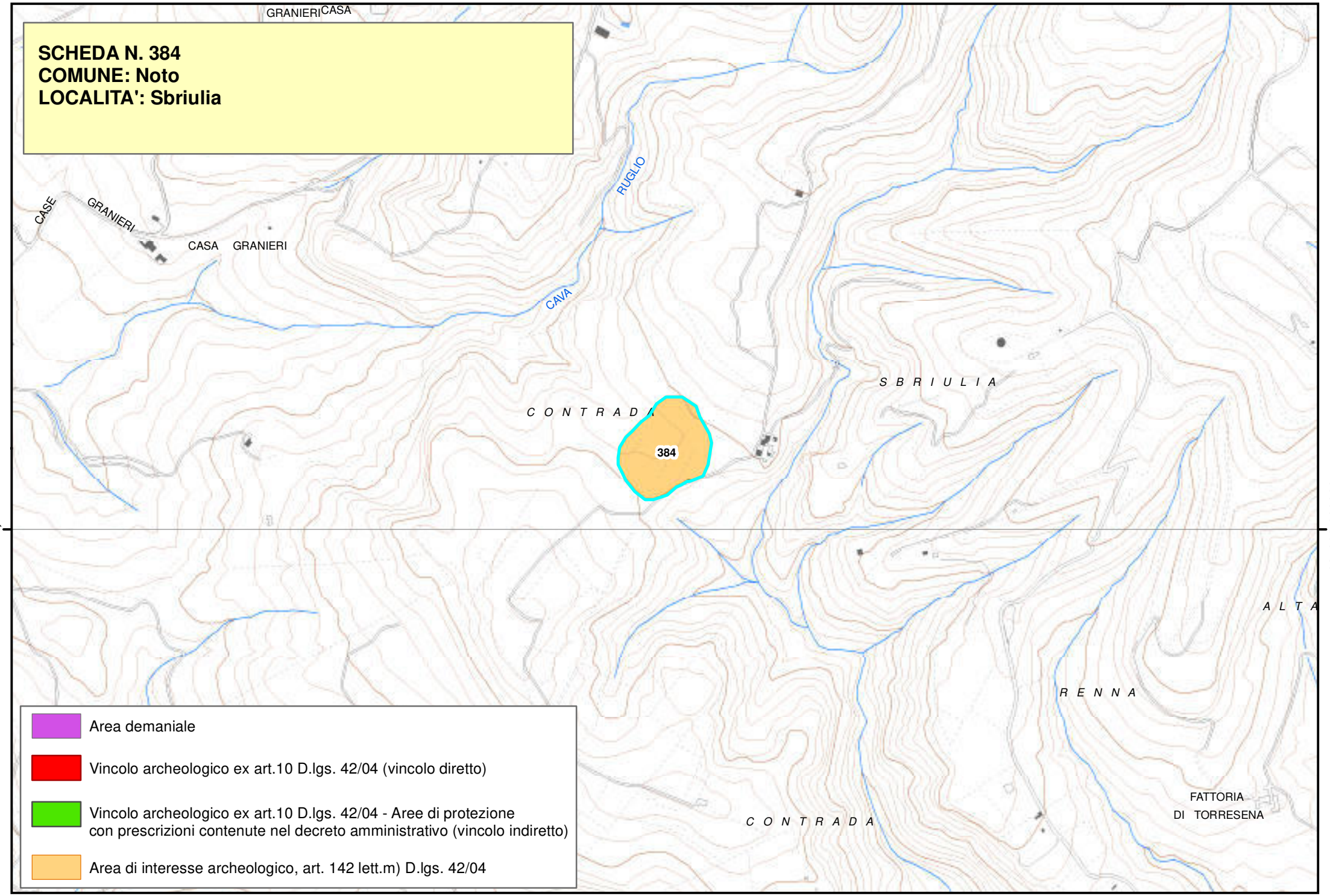

Piano Paesistico della Provincia di Siracusa

Regione Siciliana

Beni Archeologici

Area Soprintendenza Beni Culturali Ambientali
Servizio I
SIRACUSA

Assessorato dei Beni Culturali e Ambientali
e della Pubblica Istruzione

N. scheda	385
Ente Schedatore	89 SBCA SR
Localizzazione	
Provincia	Siracusa
Comuni interessati	Noto
Località	Scifitelli
Ambito/i	17
Unità di paesaggio	
Compilazione	
Data	10/02/2006
Nome compilatore	Soprintendenza di SR
Ruolo compilatore	
Denominazione	
A2.2	
Periodo	
Descrizione del bene	
Sepolcri preistorici e bizantini.	
Decreto istitutivo	
Verbali	
Caratteristiche	
Tipo di vincolo	Di interesse archeologico, suscettibile di vincolo.
Ente gestore / Proprietà	

Contesto ambientale	
Osservazioni	
Grotticelle preistoriche e grottoni bizantini.	
Pubblicazioni in GURS	
Albo Pretorio	
Documenti acquisiti	
Riferimenti topografici	
IGM f. 273 II S.E.	
Coordinate geografiche	
Coord. piana est	2510699,06933921
Coord. piana nord	4098394,61033865
Superficie	
82993,868858017	
Notizie storiche relative al bene	
Fonti bibliografiche	
Fonti iconografiche	
Fonti archivistiche	

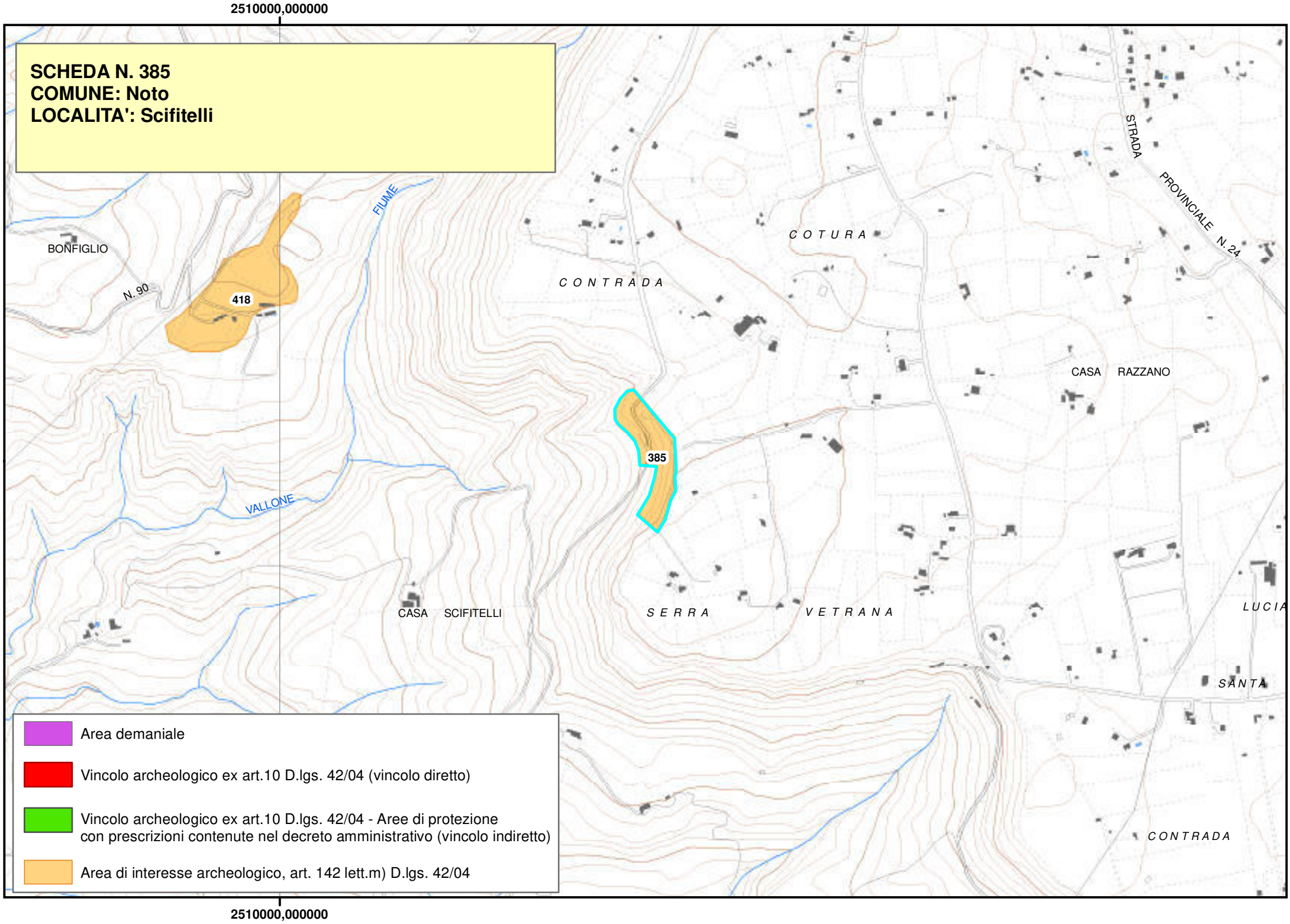
2510000,000000
SCHEDA N. 385
COMUNE: Noto
LOCALITA': Scifitelli
BONFIGLIO
N. 90
418
FIUME
VALLONE
C O T U R A
C O N T R A D A
STRADA
PROVINCIALE N. 24
CASA RAZZANO
385
CASA SCIFITELLI
S E R R A
V E T R A N A
LUCIA
SANTA
C O N T R A D A
Area demaniale
Vincolo archeologico ex art.10 D.lgs. 42/04 (vincolo diretto)
Vincolo archeologico ex art.10 D.lgs. 42/04 - Aree di protezione con prescrizioni contenute nel decreto amministrativo (vincolo indiretto)
Area di interesse archeologico, art. 142 lett.m) D.lgs. 42/04
2510000,000000

Piano Paesistico della Provincia di Siracusa

Beni Archeologici

Area Soprintendenza Beni Culturali Ambientali
Servizio I
SIRACUSA

Regione Siciliana

Assessorato dei Beni Culturali e Ambientali
e della Pubblica Istruzione

Fonti iconografiche
Fonti archivistiche

N. scheda	386
Ente Schedatore	89 SBCA SR
Localizzazione	
Provincia	Siracusa
Comuni interessati	Noto
Località	Stallaini - Cava Grande
Ambito/i	17
Unità di paesaggio	
Compilazione	
Data	13/02/2006
Nome compilatore	Soprintendenza di SR
Ruolo compilatore	
Denominazione	
A2.5	
Periodo	
Descrizione del bene	
Insediamento e necropoli bizantina.	
Decreto istitutivo	
Verbali	
Caratteristiche	
Tipo di vincolo	Di interesse archeologico, suscettibile di vincolo.
Ente gestore / Proprietà	

Contesto ambientale	
Osservazioni	
Pubblicazioni in GURS	
Albo Pretorio	
Documenti acquisiti	
Riferimenti topografici	
IGM f. 277 IV N.O.	
Coordinate geografiche	
Coord. piana est	2525606,61434603
Coord. piana nord	4093284,11321786
Superficie	
225377,722094413	
Notizie storiche relative al bene	
Vasta area interessata dalla presenza di una necropoli paleocristiana e bizantina caratterizzata da alcuni ipogei e parecchie tombe a fossa sub-divo. Il sito è stato sconvolto da lavori di ruspa per l'esportazione dello strato terroso superficiale. Scavi clandestini all'interno di alcuni ipogei e nell'area della necropoli sub-divo. Si notano alcuni grottoni - abitazioni, uno dei quali forse utilizzato per il culto. Sopralluogo V. Castagna e P. Bordonaro del 14/9/90.	
Fonti bibliografiche	

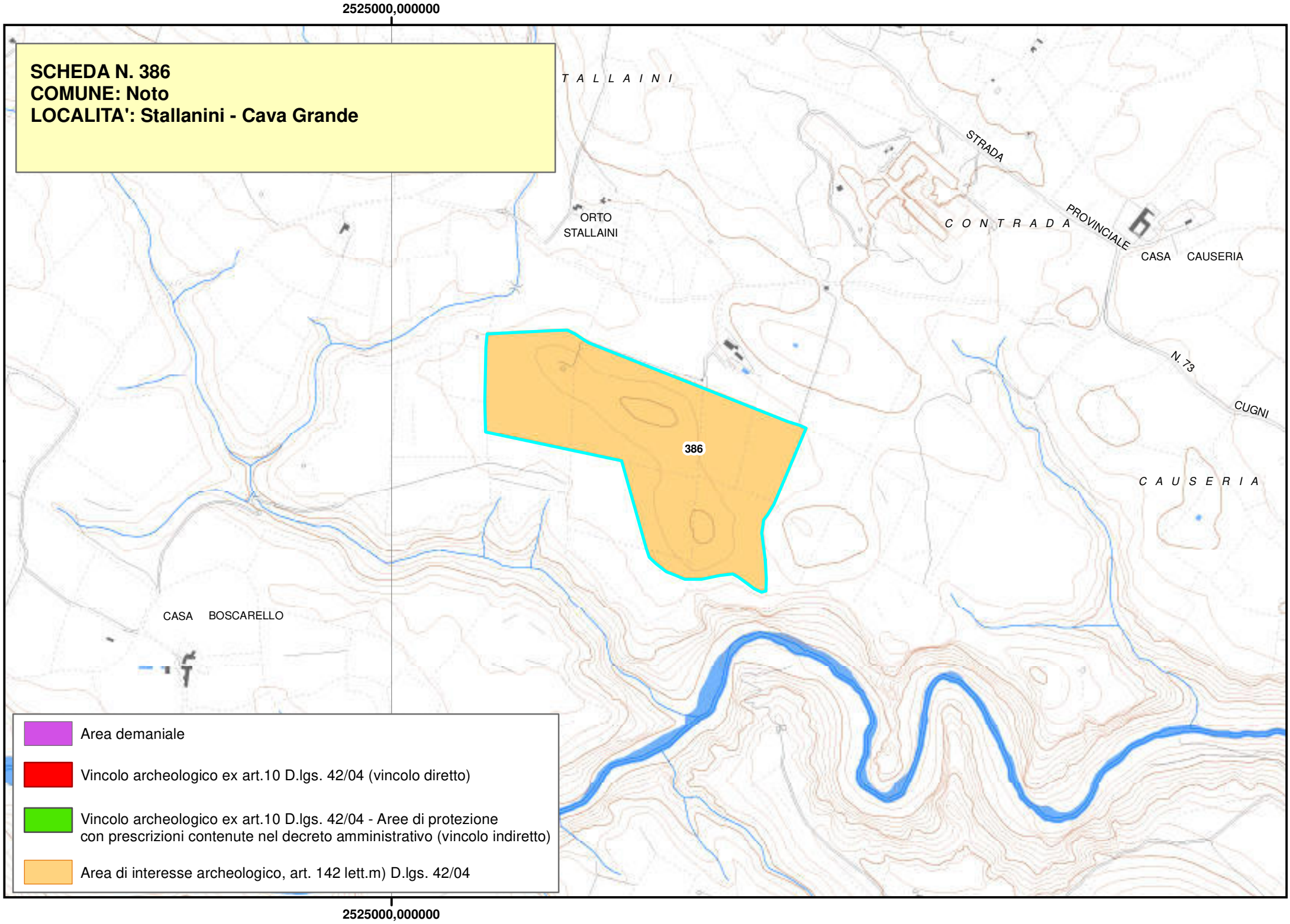
2525000,000000
SCHEDA N. 386
COMUNE: Noto
LOCALITA': Stallanini - Cava Grande
T A L L A I N I
STRADA
C O N T R A D A
PROVINCIALE
ORTO
STALLAINI
CASA CAUSERIA
N. 73
CUGNI
386
C A U S E R I A
CASA BOSCARELLO
Area demaniale
Vincolo archeologico ex art.10 D.lgs. 42/04 (vincolo diretto)
Vincolo archeologico ex art.10 D.lgs. 42/04 - Aree di protezione
con prescrizioni contenute nel decreto amministrativo (vincolo indiretto)
Area di interesse archeologico, art. 142 lett.m) D.lgs. 42/04
2525000,000000

Piano Paesistico della Provincia di Siracusa

Regione Siciliana

Beni Archeologici

Area Soprintendenza Beni Culturali Ambientali
Servizio I
SIRACUSA

Assessorato dei Beni Culturali e Ambientali
e della Pubblica Istruzione

N. scheda	387
Ente Schedatore	89 SBCA SR
Localizzazione	
Provincia	Siracusa
Comuni interessati	Noto
Località	Tre Castagne
Ambito/i	17
Unità di paesaggio	
Compilazione	
Data	13/02/2006
Nome compilatore	Soprintendenza di SR
Ruolo compilatore	
Denominazione	
A2.3	
Periodo	
Descrizione del bene	
Abitazioni rupestri bizantine.	
Decreto istitutivo	
Verbali	
Caratteristiche	
Tipo di vincolo	Di interesse archeologico, suscettibile di vincolo.
Ente gestore / Proprietà	

Contesto ambientale	
Osservazioni	
Abitazioni rupestri tipo "ddieri" di età bizantina.	
Pubblicazioni in GURS	
Albo Pretorio	
Documenti acquisiti	
Riferimenti topografici	
IGM f. 277 IV N.O.	
Coordinate geografiche	
Coord. piana est	2524657,70700082
Coord. piana nord	4088602,39672453
Superficie	
7233,47834031302	
Notizie storiche relative al bene	
Fonti bibliografiche	
Fonti iconografiche	
Fonti archivistiche	

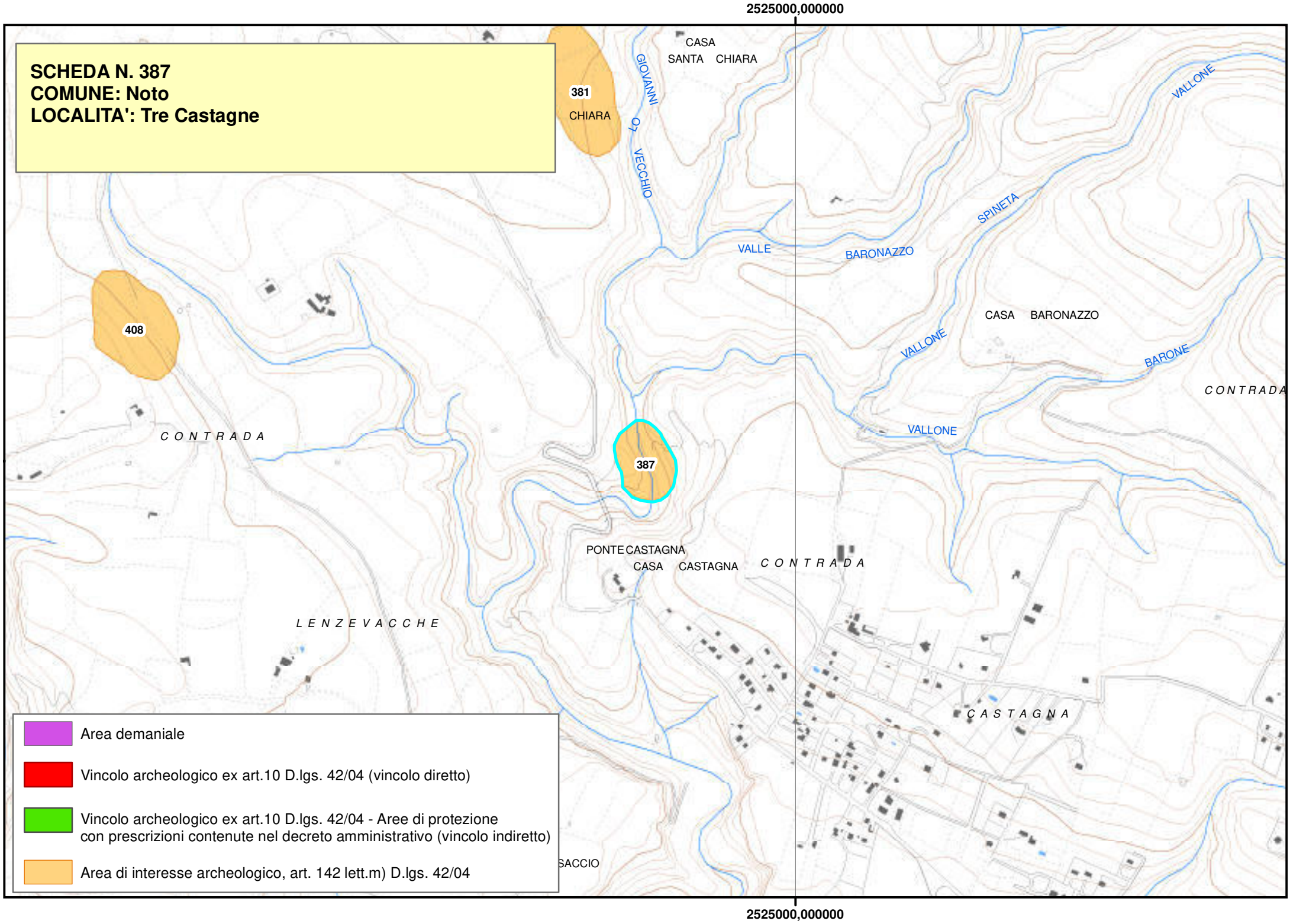
2525000,000000
SCHEDA N. 387
COMUNE: Noto
LOCALITA': Tre Castagne
381
CHIARA
CASA
SANTA CHIARA
GIOVANNI
VECCHIO
VALLONE
SPINETA
VALLE
BARONAZZO
CASA BARONAZZO
VALLONE
BARONE
CONTRADA
408
CONTRADA
VALLONE
387
PONTE CASTAGNA
CASA CASTAGNA
CONTRADA
LENZEVACCHE
CASTAGNA
SACCIO
Area demaniale
Vincolo archeologico ex art.10 D.lgs. 42/04 (vincolo diretto)
Vincolo archeologico ex art.10 D.lgs. 42/04 - Aree di protezione con prescrizioni contenute nel decreto amministrativo (vincolo indiretto)
Area di interesse archeologico, art. 142 lett.m) D.lgs. 42/04
2525000,000000

Regione Siciliana

Beni Archeologici

Area Soprintendenza Beni Culturali Ambientali
Servizio I
SIRACUSA

Assessorato dei Beni Culturali e Ambientali
e della Pubblica Istruzione

N. scheda	388
Ente Schedatore	89 SBCA SR
Localizzazione	
Provincia	Siracusa
Comuni interessati	Noto
Località	Tremenzano
Ambito/i	17
Unità di paesaggio	
Compilazione	
Data	13/02/2006
Nome compilatore	Soprintendenza di SR
Ruolo compilatore	
Denominazione	
A2.2	
Periodo	
Descrizione del bene	
Necropoli protostorica.	
Decreto istitutivo	
Verbali	
Caratteristiche	
Tipo di vincolo	Di interesse archeologico, suscettibile di vincolo.
Ente gestore / Proprietà	

Contesto ambientale	
Osservazioni	
Oltre la cava della Signora, superata una gola profonda, in una roccia a picco.	
Pubblicazioni in GURS	
Albo Pretorio	
Documenti acquisiti	
Riferimenti topografici	
IGM f. 276 I N.E.	
Coordinate geografiche	
Coord. piana est	2513591,62433026
Coord. piana nord	4091376,49946231
Superficie	
23797,2882337374	
Notizie storiche relative al bene	
Fonti bibliografiche	
P. Orsi N. S.A. 1891 pag. 353-354.	
Fonti iconografiche	
Fonti archivistiche	

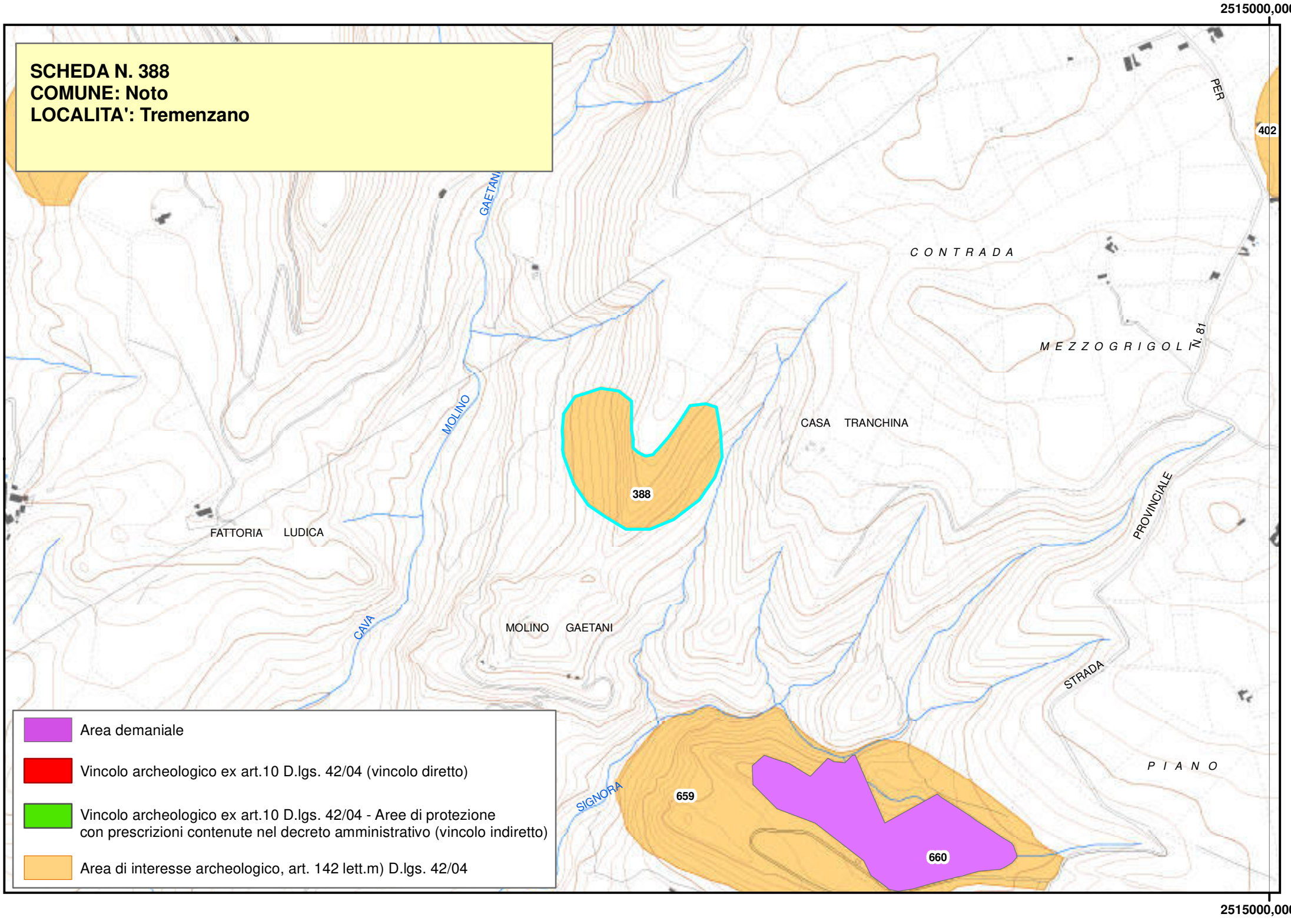
2515000,0000
SCHEDA N. 388
COMUNE: Noto
LOCALITA': Tremenzano
PER
402
GAETANI
CONTRADA
MEZZOGRIGOLI
N. 81
MOLINO
CASA TRANCHINA
388
PROVINCIALE
FATTORIA LUDICA
CAVA
MOLINO GAETANI
STRADA
PIANO
SIGNORA
659
660
Area demaniale
Vincolo archeologico ex art.10 D.lgs. 42/04 (vincolo diretto)
Vincolo archeologico ex art.10 D.lgs. 42/04 - Aree di protezione con prescrizioni contenute nel decreto amministrativo (vincolo indiretto)
Area di interesse archeologico, art. 142 lett.m) D.lgs. 42/04
2515000,0000

Piano Paesistico della Provincia di Siracusa

Beni Archeologici

Area Soprintendenza Beni Culturali Ambientali
Servizio I
SIRACUSA

Regione Siciliana

Assessorato dei Beni Culturali e Ambientali
e della Pubblica Istruzione

N. scheda	389
Ente Schedatore	89 SBCA SR
Localizzazione	
Provincia	Siracusa
Comuni interessati	Noto
Località	Vallone Sermitella
Ambito/i	17
Unità di paesaggio	
Compilazione	
Data	13/02/2006
Nome compilatore	Soprintendenza di SR
Ruolo compilatore	
Denominazione	
A2.2	
Periodo	
Descrizione del bene	
Necropoli tardo romana.	
Decreto istitutivo	
Verbali	
Caratteristiche	
Tipo di vincolo	Di interesse archeologico, suscettibile di vincolo.
Ente gestore / Proprietà	

Contesto ambientale	
Osservazioni	
Sei piccoli ipogei con loculi, alcuni fortemente danneggiati per riutilizzi di età successiva. Una tomba a grotticella artificiale probabilmente preistorica. Numerosi frammenti ceramici d'età tardo romana e bizantina. Sopraluogo Dott. Guzzardi del 02/11/1988.	
Pubblicazioni in GURS	
Albo Pretorio	
Documenti acquisiti	
Riferimenti topografici	
IGM f. 276 I N.E.	
Coordinate geografiche	
Coord. piana est	2515508,47321553
Coord. piana nord	4089642,81141163
Superficie	
5701,36243828344	
Notizie storiche relative al bene	
Fonti bibliografiche	
Fonti iconografiche	

Fonti archivistiche

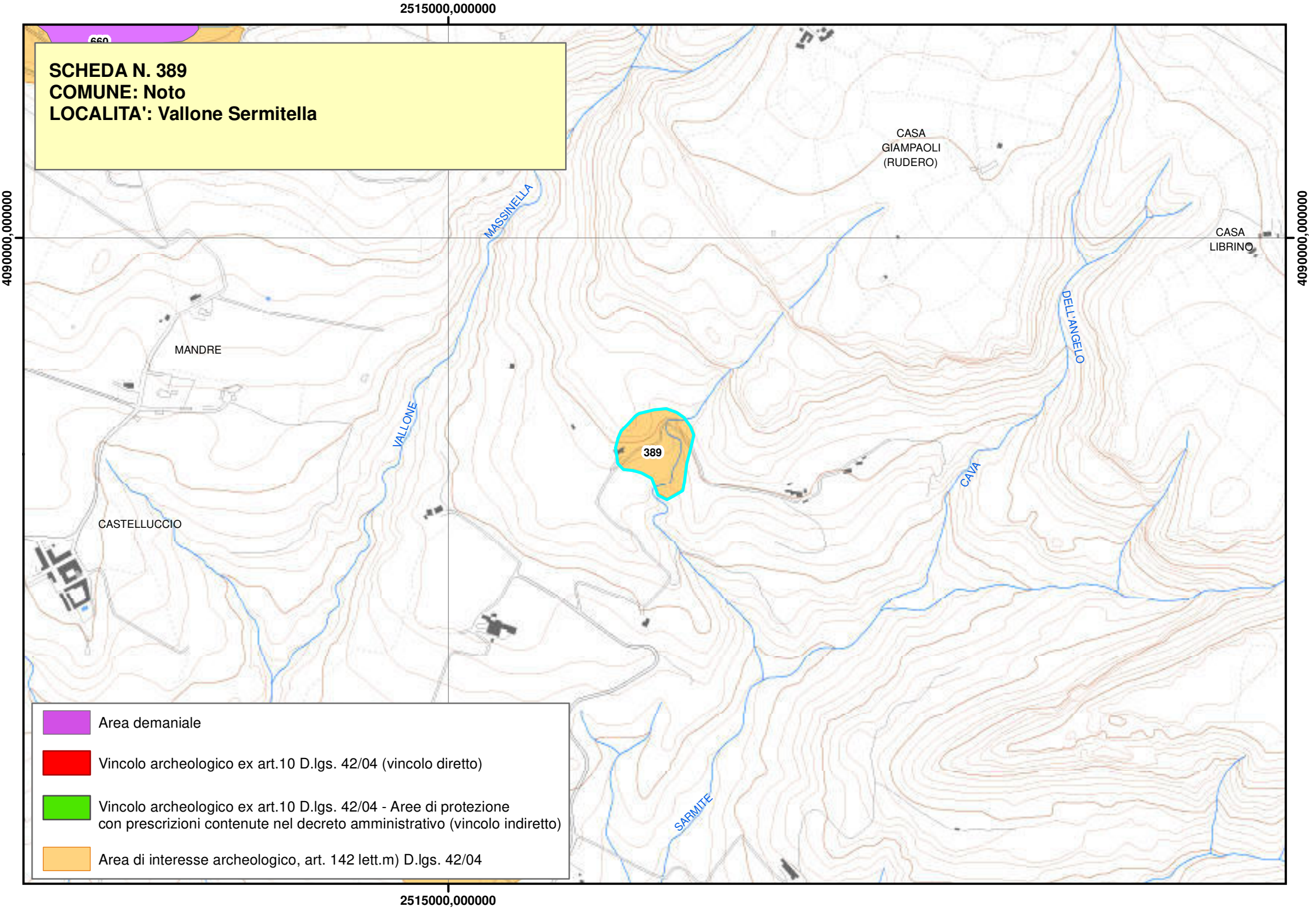
2515000,000000
4090000,000000
SCHEDA N. 389
COMUNE: Noto
LOCALITA': Vallone Sermitella
CASA GIAMPAOLI (RUDERO)
CASA LIBRINO
MASSINELLA
DELL'ANGELO
MANDRE
VALLONE
389
CAVA
CASTELLUCCIO
SARMITE
Area demaniale
Vincolo archeologico ex art.10 D.lgs. 42/04 (vincolo diretto)
Vincolo archeologico ex art.10 D.lgs. 42/04 - Aree di protezione con prescrizioni contenute nel decreto amministrativo (vincolo indiretto)
Area di interesse archeologico, art. 142 lett.m) D.lgs. 42/04

Beni Archeologici

Area Soprintendenza Beni Culturali Ambientali
Servizio I
SIRACUSA

Regione Siciliana

Assessorato dei Beni Culturali e Ambientali
e della Pubblica Istruzione

N. scheda	391
Ente Schedatore	89 SBCA SR
Localizzazione	
Provincia	Siracusa
Comuni interessati	Pachino
Località	Grotta del Fico
Ambito/i	17
Unità di paesaggio	
Compilazione	
Data	15/02/2006
Nome compilatore	Soprintendenza di SR
Ruolo compilatore	
Denominazione	
A2.1 Grotta detta " Ru peri i ficu" o di " S. Lucia	
Periodo	
Dal Neolitico all' Età Bizantina	
Descrizione del bene	
Cavità carsica con planimetria articolata in cunicoli gallerie e ambienti, caratterizzata da estesi depositi archeologici che vanno, con continuità cronologica dalla preistoria all'età bizantina.	
Decreto istitutivo	
Verbali	
Caratteristiche	

Tipo di vincolo	Di interesse archeologico, suscettibile di vincolo.
Ente gestore / Proprietà	
Contesto ambientale	
Osservazioni	
Si trova poco a nord della grotta Calafarina, in prossimità della stessa.	
Pubblicazioni in GURS	
Albo Pretorio	
Documenti acquisiti	
Riferimenti topografici	
IGM f. 277 III S.E.	
Coordinate geografiche	
Coord. piana est	2530338,71256811
Coord. piana nord	4064349,64530927
Superficie	
10834,0871321052	
Notizie storiche relative al bene	
Fonti bibliografiche	
B. Ragonese, Nel buio di Calafarina, Noto 1968, pp.63 ss. L. Guzzardi, B. Basile Il Capo Pachino nell'antichità. Estratto da "La Magna Grecia e il mare. Studi di storia marittima, Taranto 1996, pp194-198.	
Fonti iconografiche	
Fonti archivistiche	

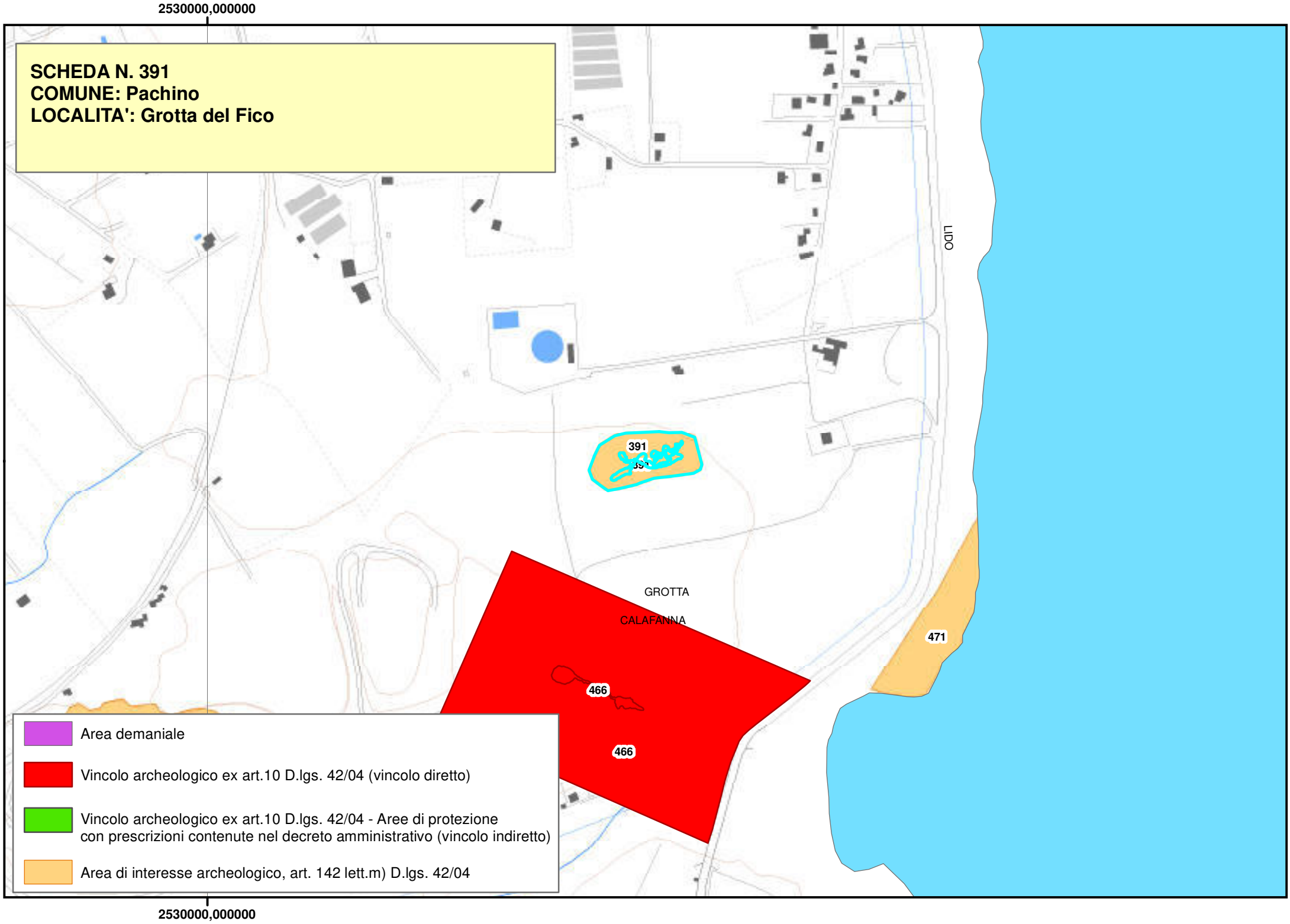
2530000,000000
SCHEDA N. 391
COMUNE: Pachino
LOCALITA': Grotta del Fico
LIDO
391
GROTTA
CALAFANNA
471
466
466
Area demaniale
Vincolo archeologico ex art.10 D.lgs. 42/04 (vincolo diretto)
Vincolo archeologico ex art.10 D.lgs. 42/04 - Aree di protezione
con prescrizioni contenute nel decreto amministrativo (vincolo indiretto)
Area di interesse archeologico, art. 142 lett.m) D.lgs. 42/04
2530000,000000

Piano Paesistico della Provincia di Siracusa

Beni Archeologici

Area Soprintendenza Beni Culturali Ambientali
Servizio I
SIRACUSA

Regione Siciliana

Assessorato dei Beni Culturali e Ambientali
e della Pubblica Istruzione

N. scheda	392
Ente Schedatore	89 SBCA SR
Localizzazione	
Provincia	Siracusa
Comuni interessati	Noto
Località	Vendicari
Ambito/i	17
Unità di paesaggio	
Compilazione	
Data	13/02/2006
Nome compilatore	Soprintendenza di SR
Ruolo compilatore	
Denominazione	
D	
Periodo	
Descrizione del bene	
Impianto per la lavorazione del pesce di età romana.	
Decreto istitutivo	
Verbali	
Caratteristiche	
Tipo di vincolo	Di interesse archeologico, suscettibile di vincolo.
Ente gestore / Proprietà	Area demaniale

Contesto ambientale
Osservazioni
Resti di vasche quadrate e circolari, rivestite di malta, affioranti dall'interramento a ridosso della scogliera, immediatamente a nord del caseggiato dei pescatori accanto alla torre federiciana. Segnalazione di Spartaco D'Agata e sopralluogo del 17/05/1988. Scavi 1991-1992: stabilimento costituito da vasche e vani, area per la discarica delle lische, latomia e area spianata in roccia del III sec. a.C. Tracce di muretti di povere case antiche sopra le vasche abbandonate.
Pubblicazioni in GURS
Albo Pretorio
Documenti acquisiti
Riferimenti topografici
IGM f. 277 III N.E.
Coordinate geografiche

Coord. piana est	2528923,50665769
Coord. piana nord	4073008,25378101

Superficie
3143,61731673694
Notizie storiche relative al bene
Fonti bibliografiche

Fonti iconografiche
Fonti archivistiche

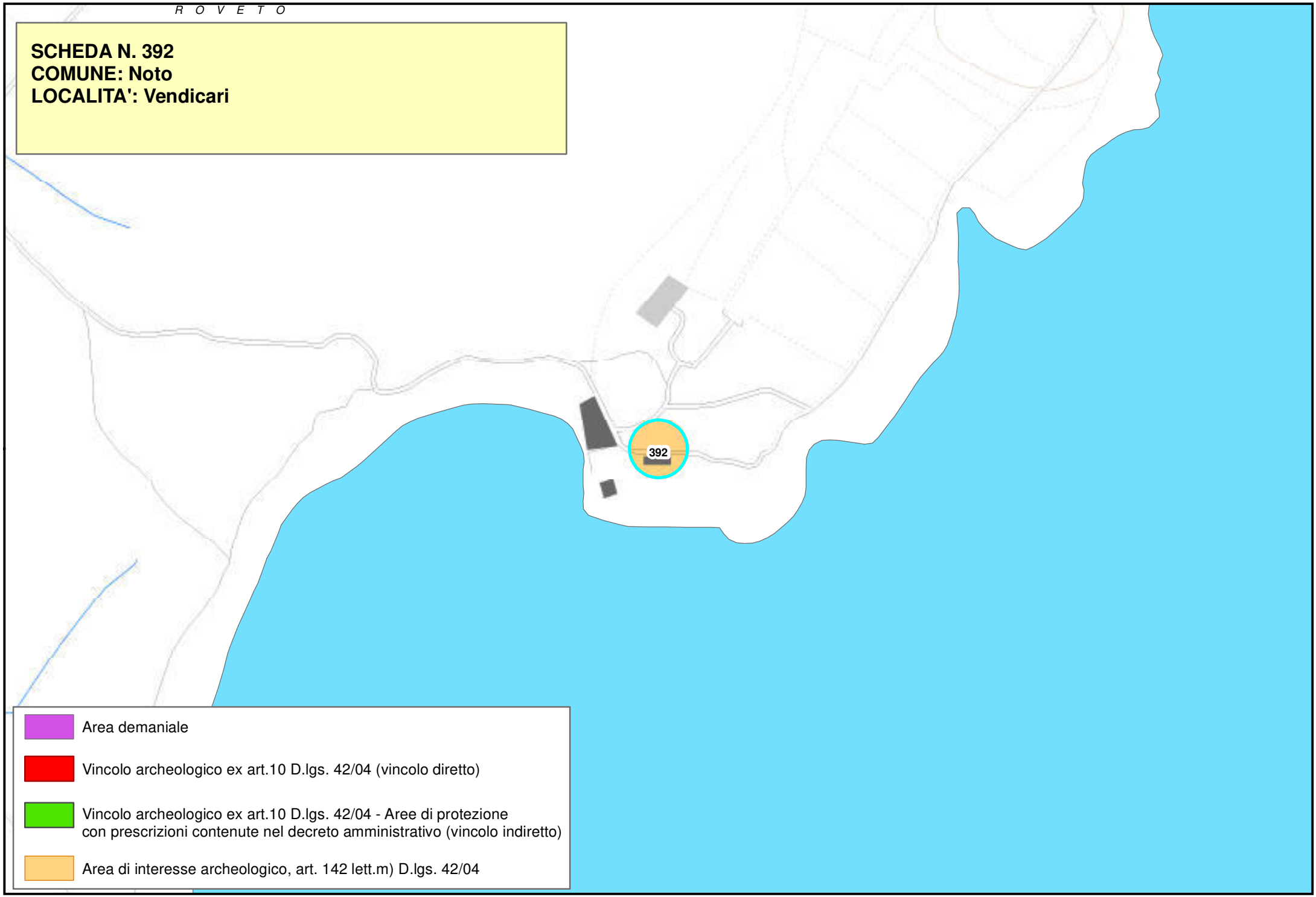
R O V E T O
SCHEDA N. 392
COMUNE: Noto
LOCALITA': Vendicari
392
Area demaniale
Vincolo archeologico ex art.10 D.lgs. 42/04 (vincolo diretto)
Vincolo archeologico ex art.10 D.lgs. 42/04 - Aree di protezione
con prescrizioni contenute nel decreto amministrativo (vincolo indiretto)
Area di interesse archeologico, art. 142 lett.m) D.lgs. 42/04

Piano Paesistico della Provincia di Siracusa

Regione Siciliana

Beni Archeologici

Area Soprintendenza Beni Culturali Ambientali
Servizio I
SIRACUSA

Assessorato dei Beni Culturali e Ambientali
e della Pubblica Istruzione

N. scheda	393
Ente Schedatore	89 SBCA SR
Localizzazione	
Provincia	Siracusa
Comuni interessati	Noto
Località	Villaggio Bove Marino
Ambito/i	17
Unità di paesaggio	
Compilazione	
Data	13/02/2006
Nome compilatore	Soprintendenza di SR
Ruolo compilatore	
Denominazione	
A2.2	
Periodo	
Descrizione del bene	
Ipogeo tardo antico.	
Decreto istitutivo	
Verbali	
Caratteristiche	
Tipo di vincolo	Di interesse archeologico suscettibile di vincolo.
Ente gestore / Proprietà	

Contesto ambientale	
Osservazioni	
Piccola catacomba con arcosoli. Segnalazione dott. Pietro Sultana e sopralluogo febbraio 1987.	
Pubblicazioni in GURS	
Albo Pretorio	
Documenti acquisiti	
Riferimenti topografici	
IGM f. 277 III N.E.	
Coordinate geografiche	
Coord. piana est	2529119,98110883
Coord. piana nord	4067240,36933579
Superficie	
6526,51557189326	
Notizie storiche relative al bene	
Fonti bibliografiche	
Fonti iconografiche	
Fonti archivistiche	

SCHEDA N. 393
COMUNE: Noto
LOCALITA': Villaggio Bove Marino

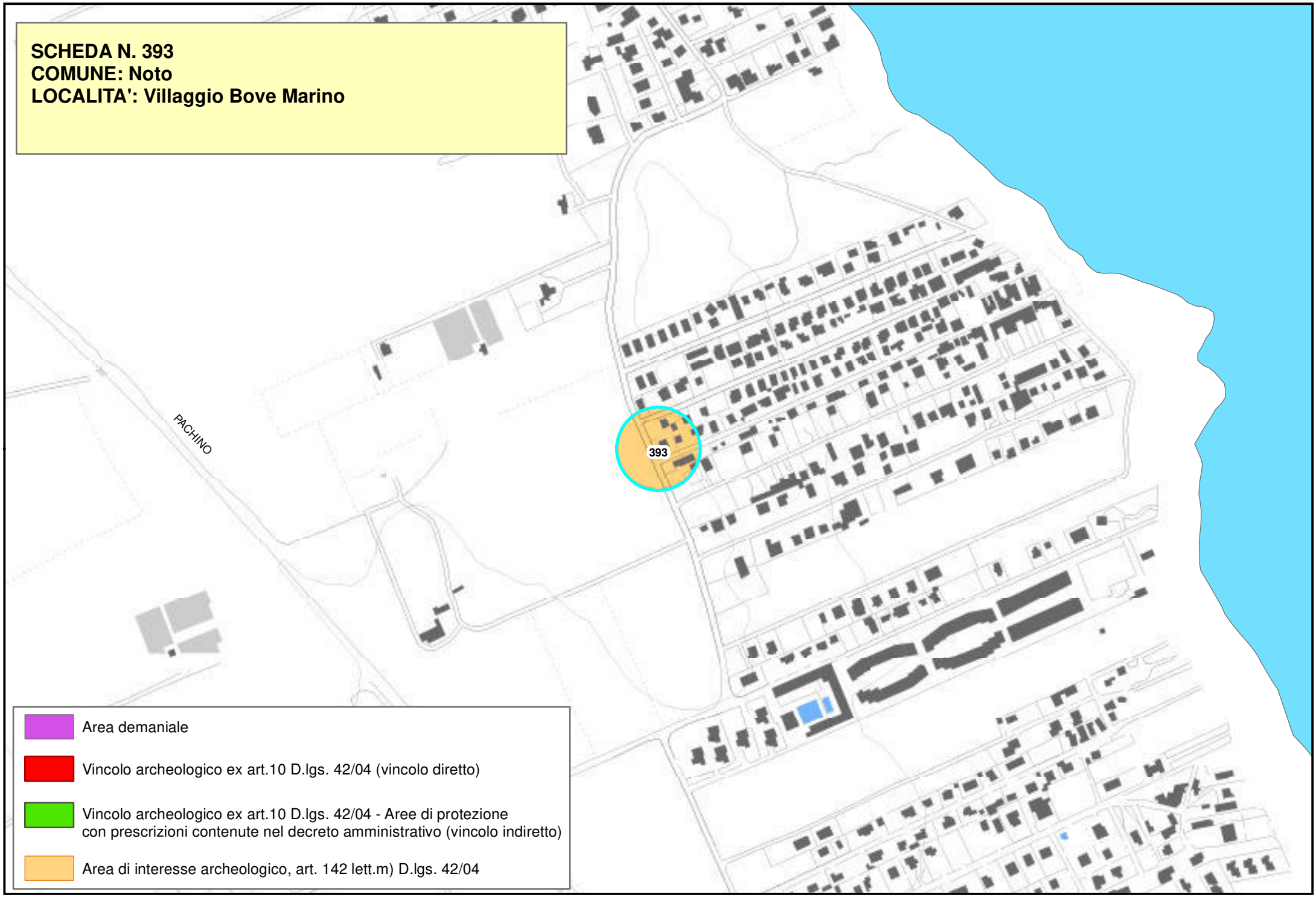

Piano Paesistico della Provincia di Siracusa

Beni Archeologici

Area Soprintendenza Beni Culturali Ambientali
Servizio I
SIRACUSA

Regione Siciliana

Assessorato dei Beni Culturali e Ambientali
e della Pubblica Istruzione

N. scheda	394
Ente Schedatore	89 SBCA SR
Localizzazione	
Provincia	Ragusa
Comuni interessati	Noto
Località	Calabernardo
Ambito/i	17
Unità di paesaggio	
Compilazione	
Data	13/02/2006
Nome compilatore	Soprintendenza di SR
Ruolo compilatore	
Denominazione	
?	
Periodo	
Descrizione del bene	
Necropoli.	
Decreto istitutivo	
Verbali	
Caratteristiche	
Tipo di vincolo	Di interesse archeologico, suscettibile di vincolo.
Ente gestore / Proprietà	Demanio Marittimo.

Contesto ambientale	
Osservazioni	
Necropoli di età greca consistente in otto tombe lacunose e di varia misura (orientamento E-O) situate nella costa in prossimità del mare. Sopralluogo Giuca e Bruno.	
Pubblicazioni in GURS	
Albo Pretorio	
Documenti acquisiti	
Riferimenti topografici	
IGM f. 277 IV S.E.	
Coordinate geografiche	
Coord. piana est	2532308,41006357
Coord. piana nord	4081002,34735372
Superficie	
5555,81528180179	
Notizie storiche relative al bene	
Fonti bibliografiche	
Fonti iconografiche	
Fonti archivistiche	

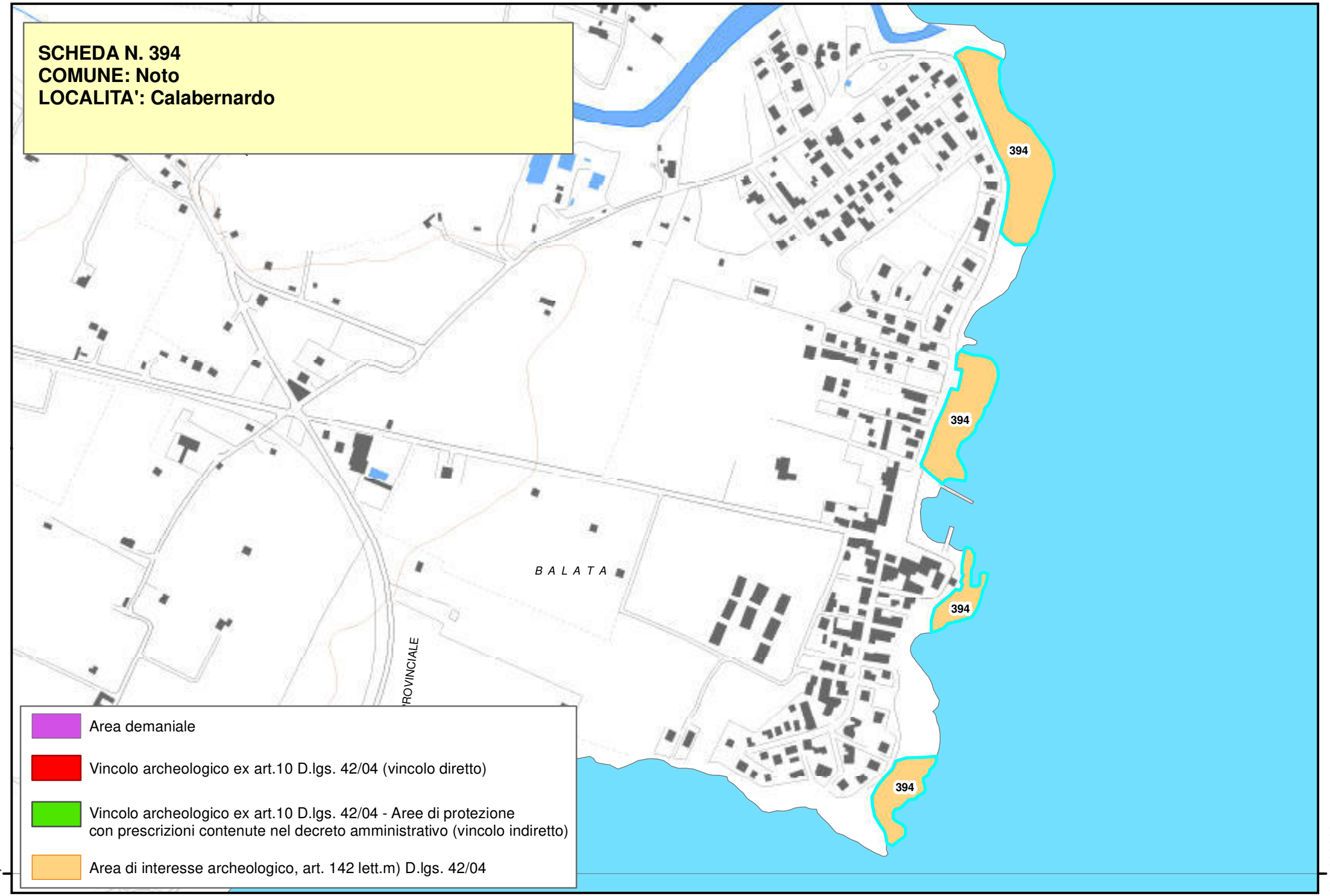
SCHEDA N. 394
COMUNE: Noto
LOCALITA': Calabernardo
394
394
394
394
B A L A T A
ROVINCIALE
Area demaniale
Vincolo archeologico ex art.10 D.lgs. 42/04 (vincolo diretto)
Vincolo archeologico ex art.10 D.lgs. 42/04 - Aree di protezione con prescrizioni contenute nel decreto amministrativo (vincolo indiretto)
Area di interesse archeologico, art. 142 lett.m) D.lgs. 42/04
4080000,000000
4080000,000000

Piano Paesistico della Provincia di Siracusa

Regione Siciliana

Beni Archeologici

Area Soprintendenza Beni Culturali Ambientali
Servizio I
SIRACUSA

Assessorato dei Beni Culturali e Ambientali
e della Pubblica Istruzione

N. scheda	395
Ente Schedatore	89 SBCA SR
Localizzazione	
Provincia	Siracusa
Comuni interessati	Noto
Località	Contrada Cuba
Ambito/i	17
Unità di paesaggio	
Compilazione	
Data	13/02/2006
Nome compilatore	Soprintendenza di SR
Ruolo compilatore	
Denominazione	
?	
Periodo	
Descrizione del bene	
Abitato tardo-antico.	
Decreto istitutivo	
Verbali	
Caratteristiche	
Tipo di vincolo	Di interesse archeologico, suscettibile di vincolo.
Ente gestore / Proprietà	

Contesto ambientale	
Osservazioni	
Necropoli con tombe a fossa lungo la strada che passa attraverso Case Zisa.	
Pubblicazioni in GURS	
Albo Pretorio	
Documenti acquisiti	
Riferimenti topografici	
IGM f. 277 III S.O.	
Coordinate geografiche	
Coord. piana est	2522777,35770268
Coord. piana nord	4063420,74724649
Superficie	
5703,31890670733	
Notizie storiche relative al bene	
Fonti bibliografiche	
Fonti iconografiche	
Fonti archivistiche	

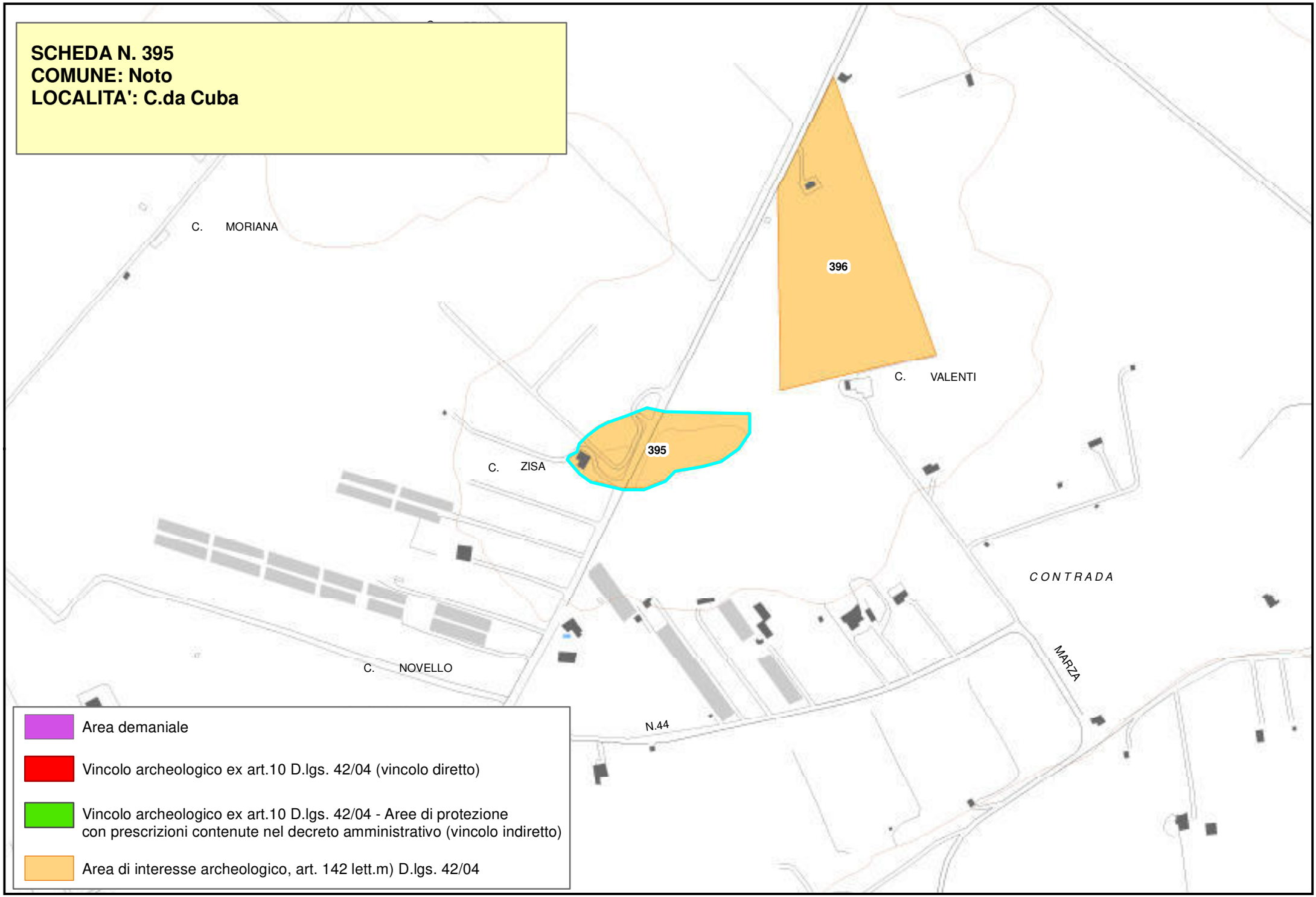
SCHEDA N. 395
COMUNE: Noto
LOCALITA': C.da Cuba
C. MORIANA
396
C. VALENTI
395
C. ZISA
CONTRADA
MARZA
C. NOVELLO
N.44
Area demaniale
Vincolo archeologico ex art.10 D.lgs. 42/04 (vincolo diretto)
Vincolo archeologico ex art.10 D.lgs. 42/04 - Aree di protezione con prescrizioni contenute nel decreto amministrativo (vincolo indiretto)
Area di interesse archeologico, art. 142 lett.m) D.lgs. 42/04

Piano Paesistico della Provincia di Siracusa

Regione Siciliana

Beni Archeologici

Area Soprintendenza Beni Culturali Ambientali
Servizio I
SIRACUSA

Assessorato dei Beni Culturali e Ambientali
e della Pubblica Istruzione

N. scheda	396
Ente Schedatore	89 SBCA SR
Localizzazione	
Provincia	Siracusa
Comuni interessati	Noto
Località	Contrada Cuba
Ambito/i	17
Unità di paesaggio	
Compilazione	
Data	13/02/2006
Nome compilatore	Soprintendenza di SR
Ruolo compilatore	
Denominazione	
?	
Periodo	
Descrizione del bene	
Abitato tardo-antico.	
Decreto istitutivo	
Verbali	
Caratteristiche	
Tipo di vincolo	Di interesse archeologico, suscettibile di vincolo.
Ente gestore / Proprietà	

Contesto ambientale	
Osservazioni	
Sulle pendici Nord del cozzo si trovano sparsi numerosi frammenti di ceramica romana e tasselli di mosaici. E' visibile anche la parte di un pavimento pertinente probabilmente ad una villa.	
Pubblicazioni in GURS	
Albo Pretorio	
Documenti acquisiti	
Riferimenti topografici	
IGM f. 277 III S.O.	
Coordinate geografiche	
Coord. piana est	2522906,75858935
Coord. piana nord	4063536,28375244
Superficie	
4898,13062631371	
Notizie storiche relative al bene	
Fonti bibliografiche	
Fonti iconografiche	
Fonti archivistiche	

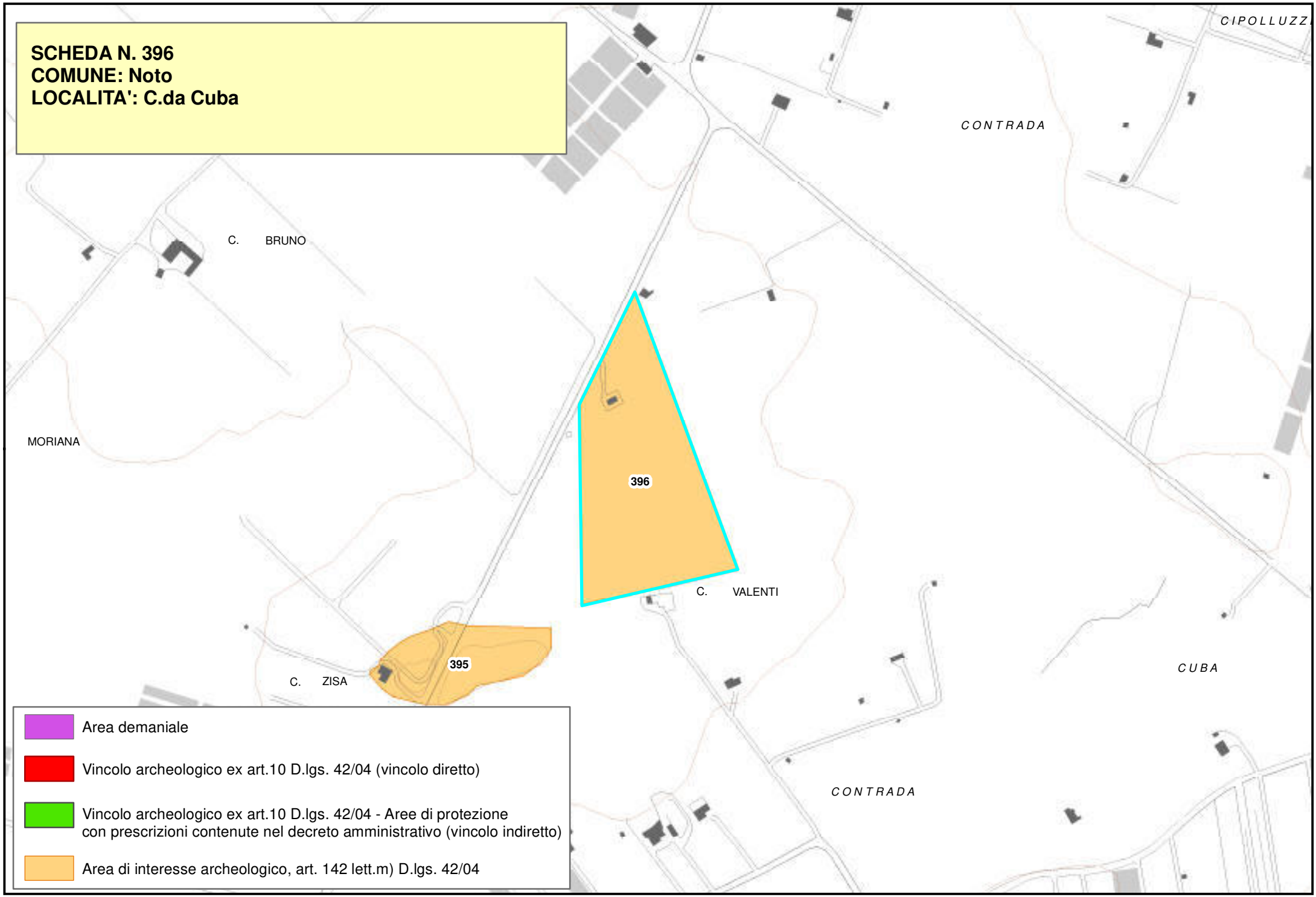
SCHEDA N. 396
COMUNE: Noto
LOCALITA': C.da Cuba
CIPOLLUZZ
CONTRADA
C. BRUNO
MORIANA
396
C. VALENTI
395
C. ZISA
CUBA
CONTRADA
Area demaniale
Vincolo archeologico ex art.10 D.lgs. 42/04 (vincolo diretto)
Vincolo archeologico ex art.10 D.lgs. 42/04 - Aree di protezione con prescrizioni contenute nel decreto amministrativo (vincolo indiretto)
Area di interesse archeologico, art. 142 lett.m) D.lgs. 42/04

Piano Paesistico della Provincia di Siracusa

Regione Siciliana

Beni Archeologici

Area Soprintendenza Beni Culturali Ambientali
Servizio I
SIRACUSA

Assessorato dei Beni Culturali e Ambientali
e della Pubblica Istruzione

N. scheda	397
Ente Schedatore	89 SBCA SR
Localizzazione	
Provincia	Siracusa
Comuni interessati	Noto
Località	S. Alfano
Ambito/i	17
Unità di paesaggio	
Compilazione	
Data	13/02/2006
Nome compilatore	Soprintendenza di SR
Ruolo compilatore	
Denominazione	
?	
Periodo	
Descrizione del bene	
Insediamento rupestre medievale e relativa necropoli.	
Decreto istitutivo	
Verbali	
Caratteristiche	
Tipo di vincolo	Di interesse archeologico, suscettibile di vincolo.
Ente gestore / Proprietà	

Contesto ambientale	
Osservazioni	
Molti grottoni di abitazione, con pozzi silos; tombe ad arcosoli con fossa perpendicolare al prospetto; segnalazione di V. Buongiovanni.	
Pubblicazioni in GURS	
Albo Pretorio	
Documenti acquisiti	
Riferimenti topografici	
IGM f. 274 III S.O.	
Coordinate geografiche	
Coord. piana est	2523954,46776413
Coord. piana nord	4099693,47349473
Superficie	
53964,7344505707	
Notizie storiche relative al bene	
Fonti bibliografiche	
Fonti iconografiche	
Fonti archivistiche	

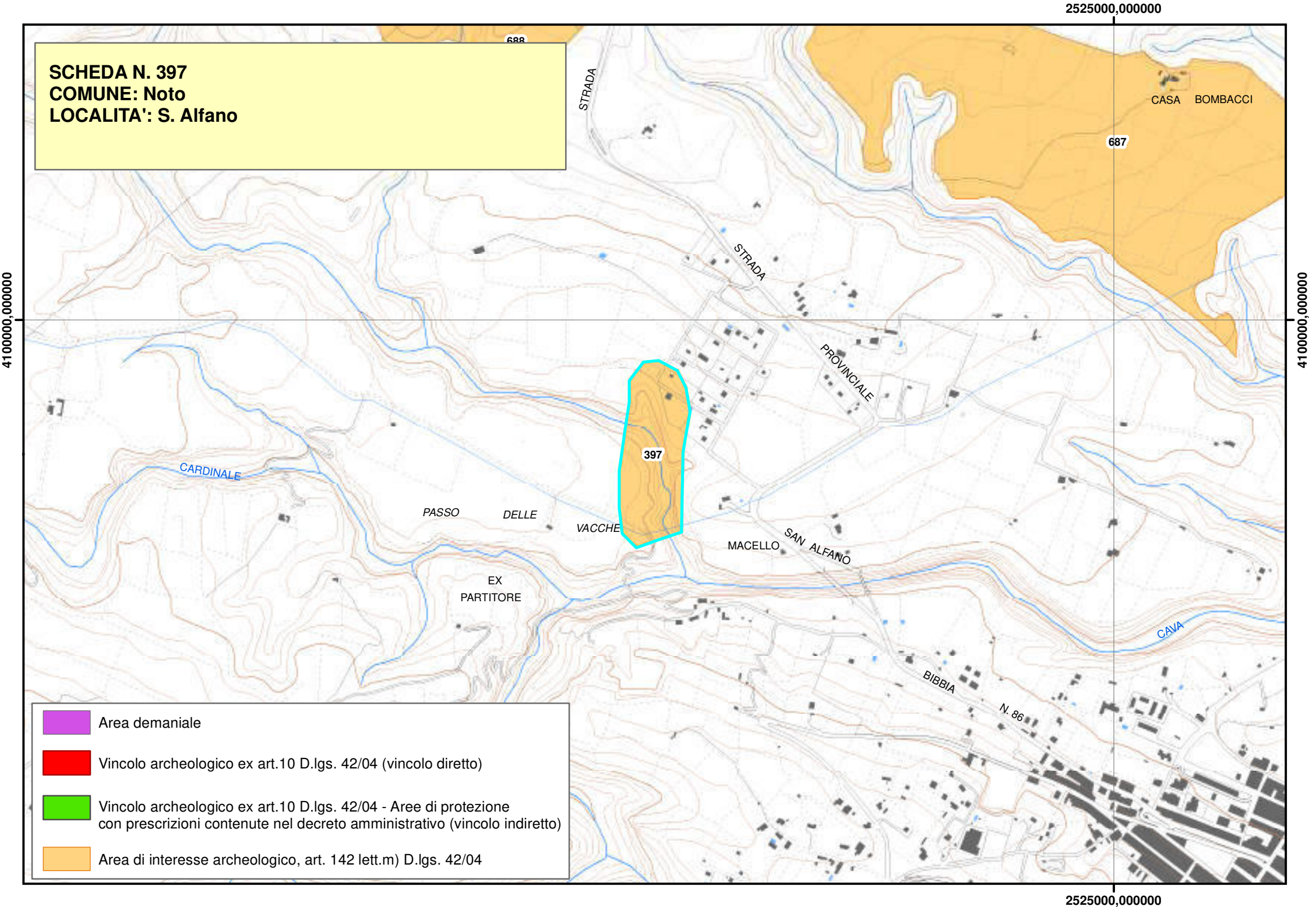
SCHEDA N. 397
COMUNE: Noto
LOCALITA': S. Alfano
2525000,000000
4100000,000000
688
STRADA
CASA BOMBACCI
687
STRADA
PROVINCIALE
397
CARDINALE
PASSO DELLE VACCHE
MACELLO
SAN ALFANO
EX PARTITORE
CAVA
BIBBIA
N. 86
Area demaniale
Vincolo archeologico ex art.10 D.lgs. 42/04 (vincolo diretto)
Vincolo archeologico ex art.10 D.lgs. 42/04 - Aree di protezione con prescrizioni contenute nel decreto amministrativo (vincolo indiretto)
Area di interesse archeologico, art. 142 lett.m) D.lgs. 42/04

Piano Paesistico della Provincia di Siracusa

Regione Siciliana

Beni Archeologici

Area Soprintendenza Beni Culturali Ambientali
Servizio I
SIRACUSA

Assessorato dei Beni Culturali e Ambientali
e della Pubblica Istruzione

N. scheda	398
Ente Schedatore	89 SBCA SR
Localizzazione	
Provincia	Siracusa
Comuni interessati	Noto
Località	Casa Scalecce
Ambito/i	17
Unità di paesaggio	
Compilazione	
Data	13/02/2006
Nome compilatore	Soprintendenza di SR
Ruolo compilatore	
Denominazione	
?	
Periodo	
Descrizione del bene	
Ipogeo paleocristiano.	
Decreto istitutivo	
Verbali	
Caratteristiche	
Tipo di vincolo	Di interesse archeologico, suscettibile di vincolo.
Ente gestore / Proprietà	

Contesto ambientale	
Osservazioni	
Piccola catacomba rurale scoperta casualmente (scavo Basile 1995); sul pianoro frammenti fittili indizio della presenza dell'insediamento.	
Pubblicazioni in GURS	
Albo Pretorio	
Documenti acquisiti	
Riferimenti topografici	
IGM f. 277 III S.E.	
Coordinate geografiche	
Coord. piana est	2528486,64355433
Coord. piana nord	4066234,70491012
Superficie	
7415,21797005351	
Notizie storiche relative al bene	
Fonti bibliografiche	
Fonti iconografiche	
Fonti archivistiche	

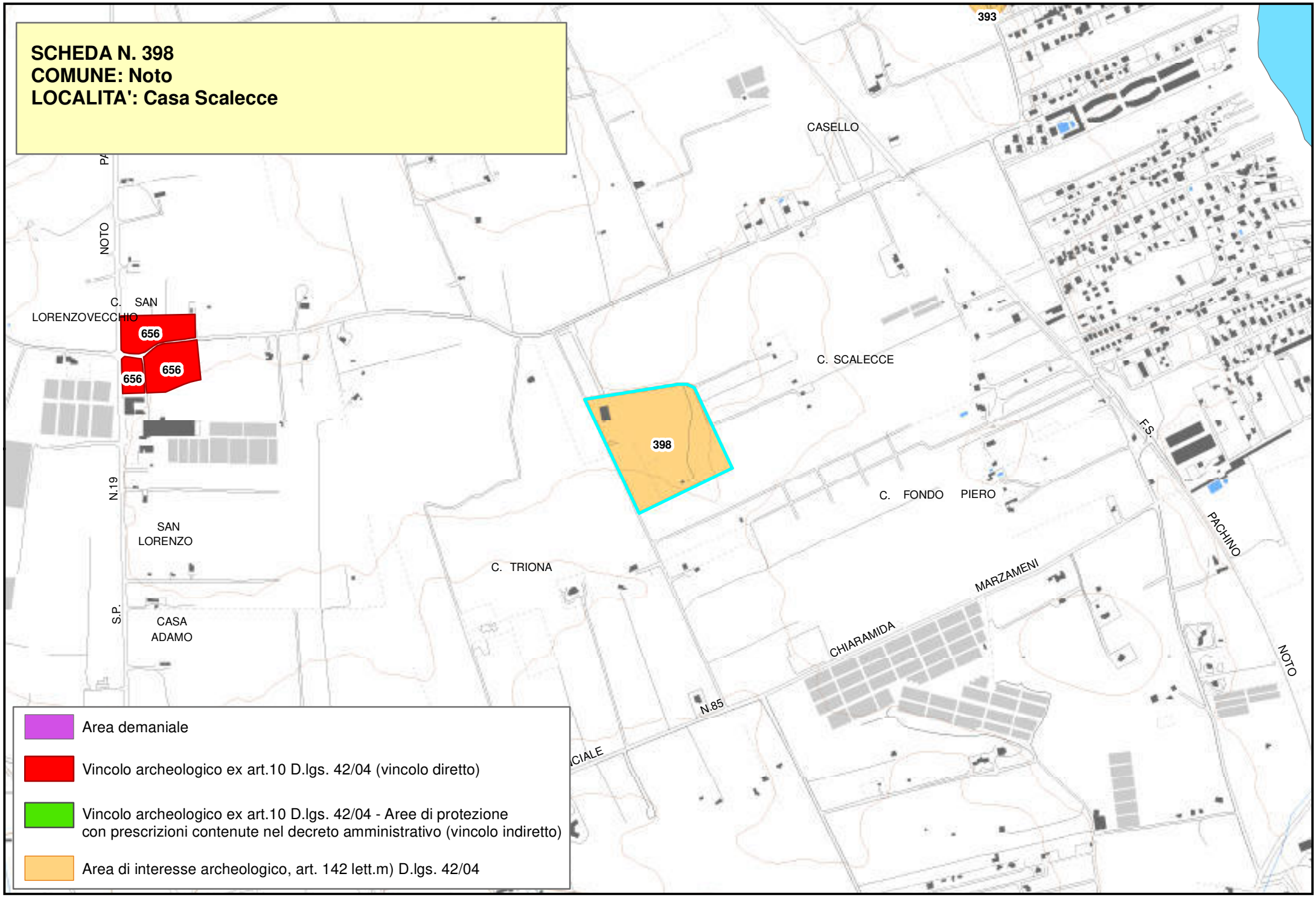
SCHEDA N. 398
COMUNE: Noto
LOCALITA': Casa Scalecce
393
CASELLO
NOTO
C. SAN LORENZOVECCHIO
656
656
656
C. SCALECCE
398
F.S.
C. FONDO PIERO
PACHINO
N.19
SAN LORENZO
C. TRIONA
MARZAMENI
S.P.
CASA ADAMO
CHIARAMIDA
N.85
NOTO
Area demaniale
Vincolo archeologico ex art.10 D.lgs. 42/04 (vincolo diretto)
Vincolo archeologico ex art.10 D.lgs. 42/04 - Aree di protezione con prescrizioni contenute nel decreto amministrativo (vincolo indiretto)
Area di interesse archeologico, art. 142 lett.m) D.lgs. 42/04

Piano Paesistico della Provincia di Siracusa

Regione Siciliana

Beni Archeologici

Area Soprintendenza Beni Culturali Ambientali
Servizio I
SIRACUSA

Assessorato dei Beni Culturali e Ambientali
e della Pubblica Istruzione

N. scheda	399
Ente Schedatore	89 SBCA SR
Localizzazione	
Provincia	Siracusa
Comuni interessati	Noto
Località	Cozzo Inferno
Ambito/i	17
Unità di paesaggio	
Compilazione	
Data	13/02/2006
Nome compilatore	Soprintendenza di SR
Ruolo compilatore	
Denominazione	
?	
Periodo	
Descrizione del bene	
Acquedotto.	
Decreto istitutivo	
Verbali	
Caratteristiche	
Tipo di vincolo	Di interesse archeologico, suscettibile di vincolo.
Ente gestore / Proprietà	

Contesto ambientale	
Osservazioni	
Acquedotto non meglio identificato, un tratto del quale è stato rilevato. Segnalazione, consegna foto e rilievi di Michele Messina.	
Pubblicazioni in GURS	
Albo Pretorio	
Documenti acquisiti	
Riferimenti topografici	
IGM f. 277 IV S.O.	
Coordinate geografiche	
Coord. piana est	2524754,76678167
Coord. piana nord	4078361,73591395
Superficie	
36805,3087162515	
Notizie storiche relative al bene	
Fonti bibliografiche	
Fonti iconografiche	
Fonti archivistiche	

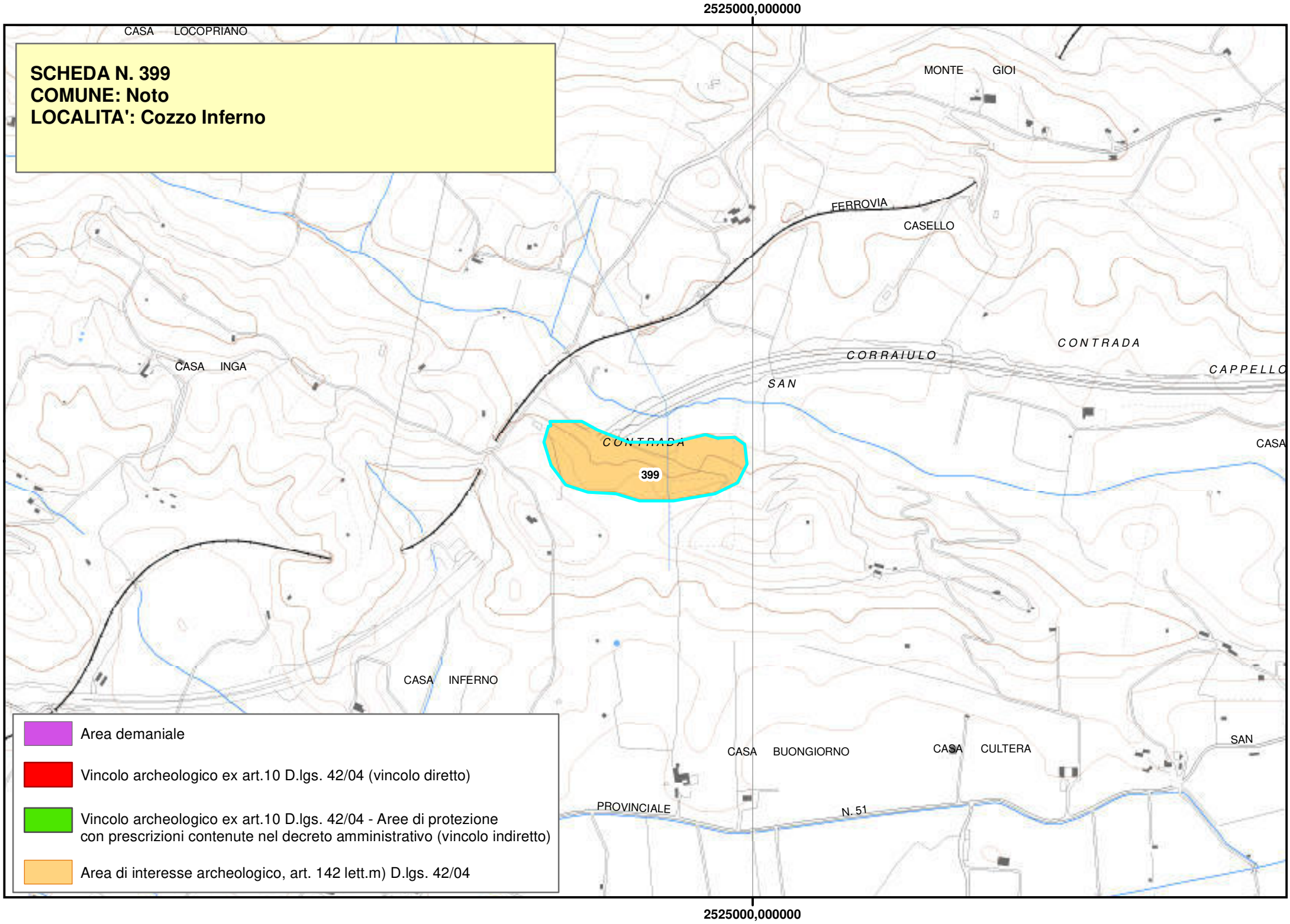
2525000,000000
CASA LOCOPRIANO
SCHEDA N. 399
COMUNE: Noto
LOCALITA': Cozzo Inferno
MONTE GIOI
FERROVIA
CASELLO
CONTRADA
CORRAIULO
CAPPELLO
SAN
CASA INGA
CONTRADA
399
CASA
CASA INFERNO
CASA BUONGIORNO
CASA CULTERA
SAN
PROVINCIALE
N. 51
Area demaniale
Vincolo archeologico ex art.10 D.lgs. 42/04 (vincolo diretto)
Vincolo archeologico ex art.10 D.lgs. 42/04 - Aree di protezione con prescrizioni contenute nel decreto amministrativo (vincolo indiretto)
Area di interesse archeologico, art. 142 lett.m) D.lgs. 42/04
2525000,000000

Piano Paesistico della Provincia di Siracusa

Beni Archeologici

Area Soprintendenza Beni Culturali Ambientali
Servizio I
SIRACUSA

Regione Siciliana

Assessorato dei Beni Culturali e Ambientali
e della Pubblica Istruzione

N. scheda	400
Ente Schedatore	89 SBCA SR
Localizzazione	
Provincia	Siracusa
Comuni interessati	Noto
Località	Contrada Alfano
Ambito/i	17
Unità di paesaggio	
Compilazione	
Data	13/02/2006
Nome compilatore	Soprintendenza di SR
Ruolo compilatore	
Denominazione	
?	
Periodo	
Descrizione del bene	
Necropoli bizantina.	
Decreto istitutivo	
Verbali	
Caratteristiche	
Tipo di vincolo	Di interesse archeologico, suscettibile di vincolo.
Ente gestore / Proprietà	

Contesto ambientale	
Osservazioni	
Circa cinque ipogei con loculi ad arcosoli; uno degli arcosoli di un ipogeo con baldacchino centrale ha una colonna al centro che divide l'area interna dei due sepolcri a scarpa. Arcosoli sparsi nella zona. (Segnalazione Avv. Baglieri)	
Pubblicazioni in GURS	
Albo Pretorio	
Documenti acquisiti	
Riferimenti topografici	
IGM f. 274 III S.O.	
Coordinate geografiche	
Coord. piana est	2523087,13987487
Coord. piana nord	4101842,58802407
Superficie	
275939,450799045	
Notizie storiche relative al bene	
Fonti bibliografiche	
V. Orsi.	
Fonti iconografiche	

Fonti archivistiche

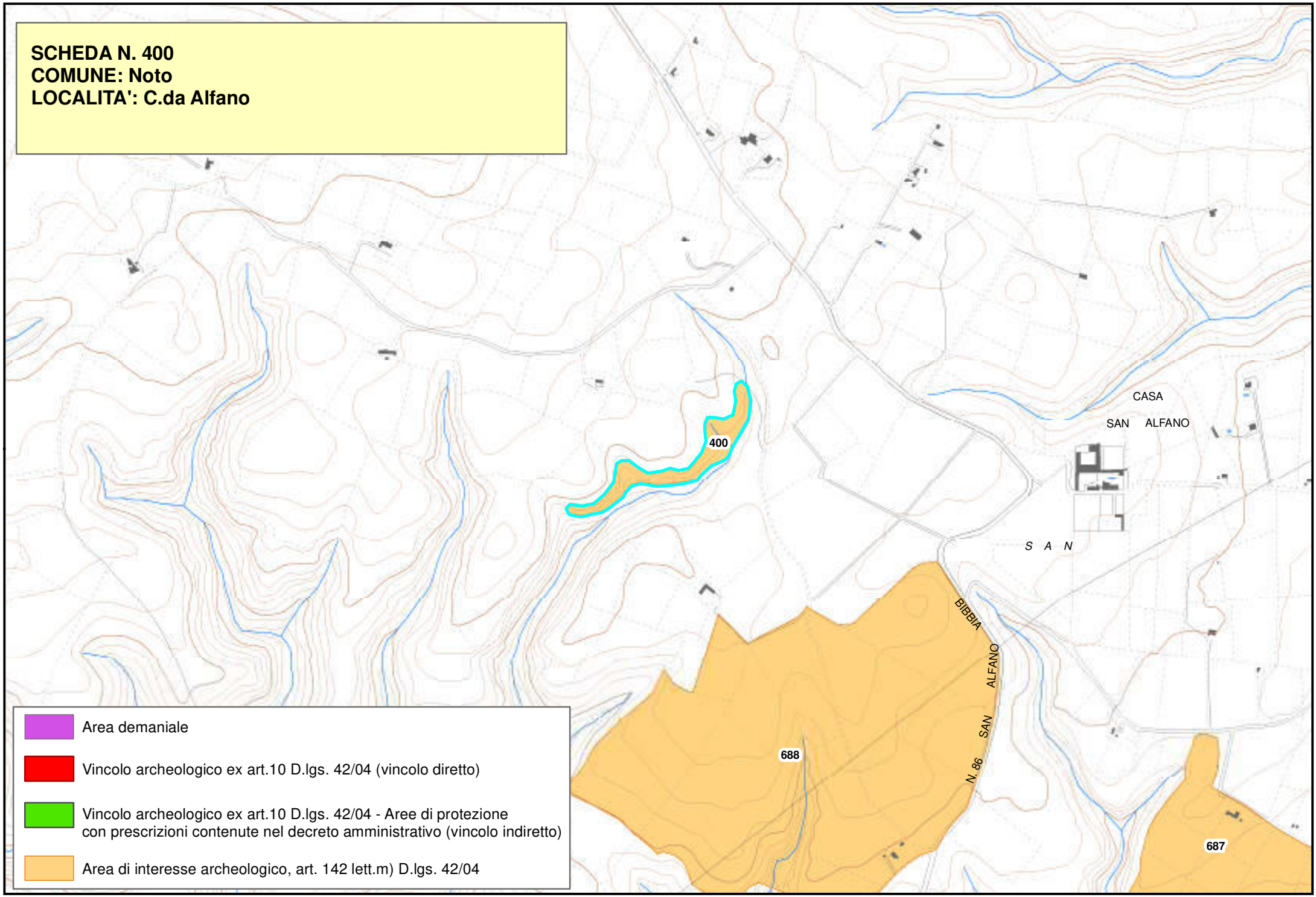
SCHEDA N. 400
COMUNE: Noto
LOCALITA': C.da Alfano
400
CASA
SAN ALFANO
S A N
BIBBIA
ALFANO
SAN
N. 86
688
687
Area demaniale
Vincolo archeologico ex art.10 D.lgs. 42/04 (vincolo diretto)
Vincolo archeologico ex art.10 D.lgs. 42/04 - Aree di protezione
con prescrizioni contenute nel decreto amministrativo (vincolo indiretto)
Area di interesse archeologico, art. 142 lett.m) D.lgs. 42/04

Piano Paesistico della Provincia di Siracusa

Regione Siciliana

Beni Archeologici

Area Soprintendenza Beni Culturali Ambientali
Servizio I
SIRACUSA

Assessorato dei Beni Culturali e Ambientali
e della Pubblica Istruzione

N. scheda	401
Ente Schedatore	89 SBCA SR
Localizzazione	
Provincia	Siracusa
Comuni interessati	Noto
Località	Passoladro
Ambito/i	17
Unità di paesaggio	
Compilazione	
Data	13/02/2006
Nome compilatore	Soprintendenza di SR
Ruolo compilatore	
Denominazione	
?	
Periodo	
Descrizione del bene	
Piccola necropoli bizantina.	
Decreto istitutivo	
Verbali	
Caratteristiche	
Tipo di vincolo	Di interesse archeologico, suscettibile di vincolo.
Ente gestore / Proprietà	

Contesto ambientale	
Osservazioni	
Lungo la S.P. Mare-Monti, sulla destra da Siracusa, piccole tombe sparse sul rilievo collinare.	
Pubblicazioni in GURS	
Albo Pretorio	
Documenti acquisiti	
Riferimenti topografici	
IGM f. 274 III S.O.	
Coordinate geografiche	
Coord. piana est	2521022,1402468
Coord. piana nord	4096827,97099768
Superficie	
27628,6275766962	
Notizie storiche relative al bene	
Fonti bibliografiche	
Fonti iconografiche	
Fonti archivistiche	

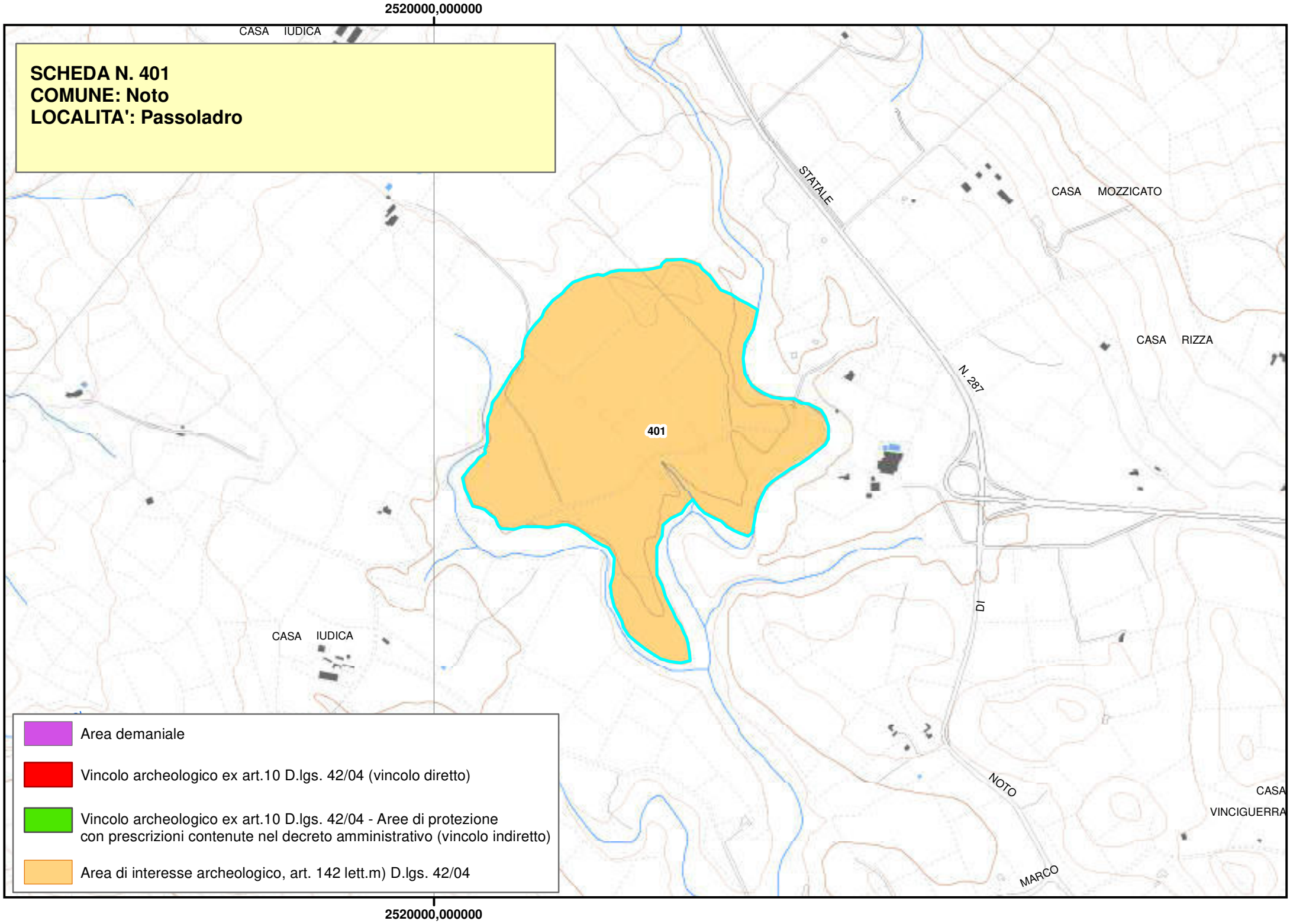
2520000,000000
CASA IUDICA
SCHEDA N. 401
COMUNE: Noto
LOCALITA': Passoladro
STATALE
CASA MOZZICATO
CASA RIZZA
N. 287
401
CASA IUDICA
DI
NOTO
CASA
VINCIGUERRA
MARCO
Area demaniale
Vincolo archeologico ex art.10 D.lgs. 42/04 (vincolo diretto)
Vincolo archeologico ex art.10 D.lgs. 42/04 - Aree di protezione
con prescrizioni contenute nel decreto amministrativo (vincolo indiretto)
Area di interesse archeologico, art. 142 lett.m) D.lgs. 42/04
2520000,000000

Beni Archeologici

Area Soprintendenza Beni Culturali Ambientali
Servizio I
SIRACUSA

Regione Siciliana

Assessorato dei Beni Culturali e Ambientali
e della Pubblica Istruzione

N. scheda	402
Ente Schedatore	89 SBCA SR
Localizzazione	
Provincia	Siracusa
Comuni interessati	Noto
Località	Mezzo Gregorio
Ambito/i	17
Unità di paesaggio	
Compilazione	
Data	2011/02/18
Nome compilatore	
Ruolo compilatore	
Denominazione	
Centro rurale	
Periodo	
Età tardoantica	
Descrizione del bene	
"Il terreno è pieno di ruderi di casette bizantine che vanno scomparendo" (Orsi 1931). Lo scavatore individua una piccola chiesetta absidata, alcuni pozzi, *siloi* campanati rivestiti di coccio pesto. Davanti alla chiesa mette in luce un piccolo cimitero con tombe a fossa che restituiscono alcune monete bizantine, un anello d'argento e titoli sui lastroni di copertura. Inoltre, alle spalle dell'attuale chiesetta, è presente un'area cimiteriale ipogeica con tombe ad arcosolio.	
Decreto istitutivo	

Verbali	
Caratteristiche	
Tipo di vincolo	Di interesse archeologico, suscettibile di vincolo.
Ente gestore / Proprietà	
Contesto ambientale	
Osservazioni	
Pubblicazioni in GURS	
Albo Pretorio	
Documenti acquisiti	
Riferimenti topografici	
I.G.M.I. F° 276 I N.E.	
Coordinate geografiche	
Coord. piana est	2515188,08361354
Coord. piana nord	4092107,30254134
Superficie	
141519,576385847	
Notizie storiche relative al bene	

Fonti bibliografiche
ORSI, P., Epigrafe cristiana di Palazzolo Acreide, RAC, VIII, 1931, pp. 295-296.
Fonti iconografiche
Fonti archivistiche

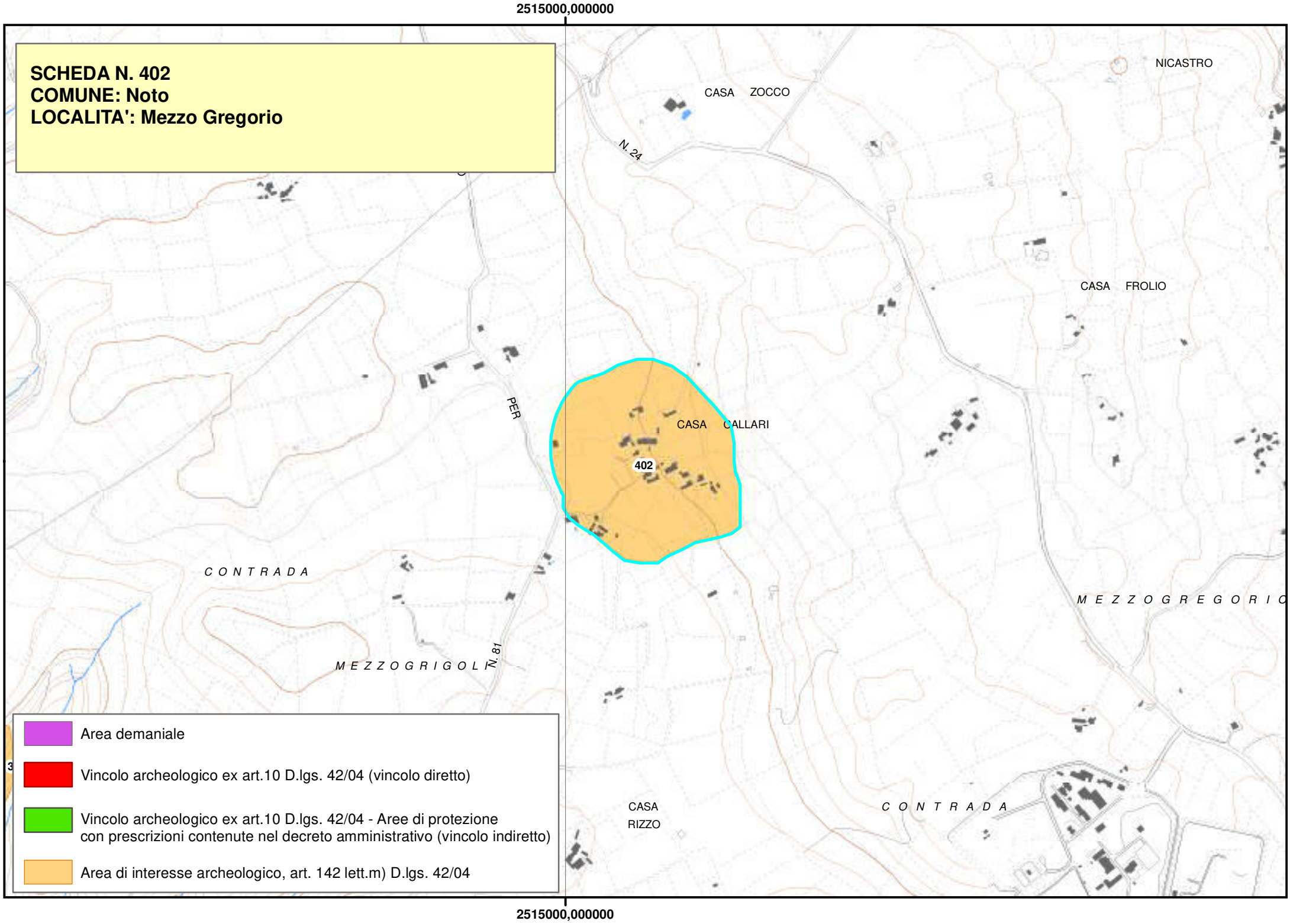
2515000,000000
SCHEDA N. 402
COMUNE: Noto
LOCALITA': Mezzo Gregorio
NICASTRO
CASA ZOCCO
N. 24
CASA FROLIO
PER
CASA CALLARI
402
CONTRADA
MEZZOGREGORIO
MEZZOGRIGOLI
N. 81
CASA
RIZZO
CONTRADA
Area demaniale
Vincolo archeologico ex art.10 D.lgs. 42/04 (vincolo diretto)
Vincolo archeologico ex art.10 D.lgs. 42/04 - Aree di protezione
con prescrizioni contenute nel decreto amministrativo (vincolo indiretto)
Area di interesse archeologico, art. 142 lett.m) D.lgs. 42/04
2515000,000000

Piano Paesistico della Provincia di Siracusa

Beni Archeologici

Area Soprintendenza Beni Culturali Ambientali
Servizio I
SIRACUSA

Regione Siciliana

Assessorato dei Beni Culturali e Ambientali
e della Pubblica Istruzione

N. scheda	403
Ente Schedatore	89 SBCA SR
Localizzazione	
Provincia	Siracusa
Comuni interessati	Noto
Località	Contrada Stafenna
Ambito/i	17
Unità di paesaggio	
Compilazione	
Data	13/02/2006
Nome compilatore	Soprintendenza di SR
Ruolo compilatore	
Denominazione	
?	
Periodo	
Descrizione del bene	
Insediamento preistorico.	
Decreto istitutivo	
Verbali	
Caratteristiche	
Tipo di vincolo	Di interesse archeologico, suscettibile di vincolo.
Ente gestore / Proprietà	

Contesto ambientale	
Osservazioni	
Ceramica da riferire alla I età del bronzo, relativa a un possibile villaggio castellucciano i cui resti sono difficilmente riconoscibili nel terreno; sono presenti anche frammenti ceramici di età antica e medievale per i quali non è chiaro se si tratta di tracce sporadiche o propaggine dell'abitato individuato a sud. Sopralluogo L. Guzzardi del 7/2/1990.	
Pubblicazioni in GURS	
Albo Pretorio	
Documenti acquisiti	
Riferimenti topografici	
IGM f. 277 IV S.O.	
Coordinate geografiche	
Coord. piana est	2518613,39727301
Coord. piana nord	4076703,22471533
Superficie	
15935,5237678352	
Notizie storiche relative al bene	
Fonti bibliografiche	

Fonti iconografiche
Fonti archivistiche

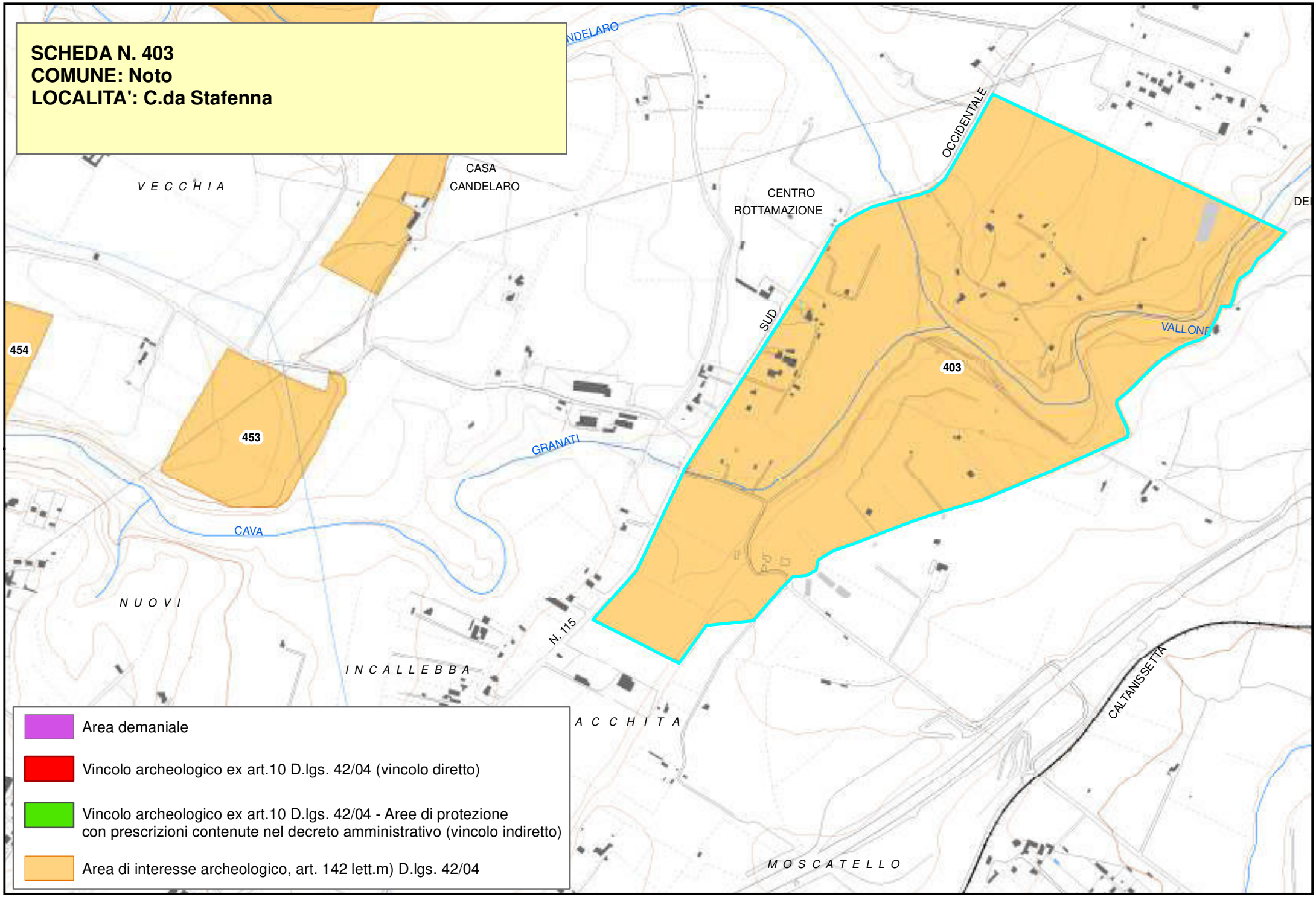
SCHEDA N. 403
COMUNE: Noto
LOCALITA': C.da Stafenna
V E C C H I A
CASA
CANDELARO
CENTRO
ROTTAMAZIONE
OCCIDENTALE
SUD
VALLONE
403
454
453
GRANATI
CAVA
N U O V I
I N C A L L E B B A
N. 115
A C C H I T A
M O S C A T E L L O
CALTANISSETTA
Area demaniale
Vincolo archeologico ex art.10 D.lgs. 42/04 (vincolo diretto)
Vincolo archeologico ex art.10 D.lgs. 42/04 - Aree di protezione
con prescrizioni contenute nel decreto amministrativo (vincolo indiretto)
Area di interesse archeologico, art. 142 lett.m) D.lgs. 42/04

Piano Paesistico della Provincia di Siracusa

Beni Archeologici

Area Soprintendenza Beni Culturali Ambientali
Servizio I
SIRACUSA

Regione Siciliana

Assessorato dei Beni Culturali e Ambientali
e della Pubblica Istruzione

N. scheda	404
Ente Schedatore	89 SBCA SR
Localizzazione	
Provincia	Siracusa
Comuni interessati	Noto
Località	Monastero di S. Chiara
Ambito/i	17
Unità di paesaggio	
Compilazione	
Data	13/02/2006
Nome compilatore	Soprintendenza di SR
Ruolo compilatore	
Denominazione	
?	
Periodo	
Descrizione del bene	
Necropoli greca-arcaica e preesistenze del XVII-XVIII sec.	
Decreto istitutivo	
Verbali	
Caratteristiche	
Tipo di vincolo	Di interesse archeologico, suscettibile di vincolo.
Ente gestore / Proprietà	

Contesto ambientale	
Urbano	
Osservazioni	
Durante i lavori di restauro e consolidamento dell'edificio barocco sono emerse preesistenze sei-settecentesche, tombe greche arcaiche, un canaletto e una latomia presumibilmente d'età greca. Scavi Guzzardi primavera-estate 1989.	
Pubblicazioni in GURS	
Albo Pretorio	
Documenti acquisiti	
Riferimenti topografici	
IGM f. 277 IV S.O.	
Coordinate geografiche	
Coord. piana est	2526392,05012699
Coord. piana nord	4082713,7194924
Superficie	
920,658512382996	
Notizie storiche relative al bene	
Fonti bibliografiche	
Fonti iconografiche	

Fonti archivistiche

SCHEDA N. 404
COMUNE: Noto
LOCALITA': Monastero di S. Chiara
405
404
Area demaniale
Vincolo archeologico ex art.10 D.lgs. 42/04 (vincolo diretto)
Vincolo archeologico ex art.10 D.lgs. 42/04 - Aree di protezione con prescrizioni contenute nel decreto amministrativo (vincolo indiretto)
Area di interesse archeologico, art. 142 lett.m) D.lgs. 42/04

Piano Paesistico della Provincia di Siracusa

Beni Archeologici

Area Soprintendenza Beni Culturali Ambientali
Servizio I
SIRACUSA

Regione Siciliana

Assessorato dei Beni Culturali e Ambientali
e della Pubblica Istruzione

N. scheda	405
Ente Schedatore	89 SBCA SR
Localizzazione	
Provincia	Siracusa
Comuni interessati	Noto
Località	Chiesa di S. Carlo
Ambito/i	17
Unità di paesaggio	
Compilazione	
Data	13/02/2006
Nome compilatore	Soprintendenza di SR
Ruolo compilatore	
Denominazione	
?	
Periodo	
Descrizione del bene	
Preesistenze sei-settecentesche.	
Decreto istitutivo	
Verbali	
Caratteristiche	
Tipo di vincolo	Di interesse archeologico, suscettibile di vincolo.
Ente gestore / Proprietà	

Contesto ambientale
Urbano
Osservazioni
Durante i lavori di restauro e consolidamento della chiesa settecentesca sono state individuate e messe in luce preesistenze da riferire al primo impianto di Noto moderna: cisterna seicentesca, strutture murarie con vani passanti, pavimento in cotto precedenti al terremoto del 1728, sotto le navate di centro e di sinistra. Scavi Guzzardi primavera-estate 1983.
Pubblicazioni in GURS
Albo Pretorio
Documenti acquisiti
Riferimenti topografici
IGM f. 277 IV S.O.
Coordinate geografiche

Coord. piana est	2526187,0474392
Coord. piana nord	4082770,47428188

Superficie
1053,8064820977
Notizie storiche relative al bene
Fonti bibliografiche

Fonti iconografiche
Fonti archivistiche

SCHEDA N. 405
COMUNE: Noto
LOCALITA': Chiesa di S. Carlo
405
404
Area demaniale
Vincolo archeologico ex art.10 D.lgs. 42/04 (vincolo diretto)
Vincolo archeologico ex art.10 D.lgs. 42/04 - Aree di protezione con prescrizioni contenute nel decreto amministrativo (vincolo indiretto)
Area di interesse archeologico, art. 142 lett.m) D.lgs. 42/04

Piano Paesistico della Provincia di Siracusa

Regione Siciliana

Beni Archeologici

Area Soprintendenza Beni Culturali Ambientali
Servizio I
SIRACUSA

Assessorato dei Beni Culturali e Ambientali
e della Pubblica Istruzione

N. scheda	406
Ente Schedatore	89 SBCA SR
Localizzazione	
Provincia	Siracusa
Comuni interessati	Noto
Località	Case Maccari
Ambito/i	17
Unità di paesaggio	
Compilazione	
Data	13/02/2006
Nome compilatore	Soprintendenza di SR
Ruolo compilatore	
Denominazione	
?	
Periodo	
Descrizione del bene	
Villa romana.	
Decreto istitutivo	
Verbali	
Caratteristiche	
Tipo di vincolo	Di interesse archeologico, suscettibile di vincolo.
Ente gestore / Proprietà	

Contesto ambientale	
Osservazioni	
Frammenti di ceramica romana e di suspensure; tracce di muri. Segnalazione Avv. G. Giannone e sopralluogo dott.ssa B. Basile nel 1987.	
Pubblicazioni in GURS	
Albo Pretorio	
Documenti acquisiti	
Riferimenti topografici	
IGM f. 277 III N.O.	
Coordinate geografiche	
Coord. piana est	2526291,89382018
Coord. piana nord	4068940,68970449
Superficie	
15020,9865922045	
Notizie storiche relative al bene	
Fonti bibliografiche	
Fonti iconografiche	
Fonti archivistiche	

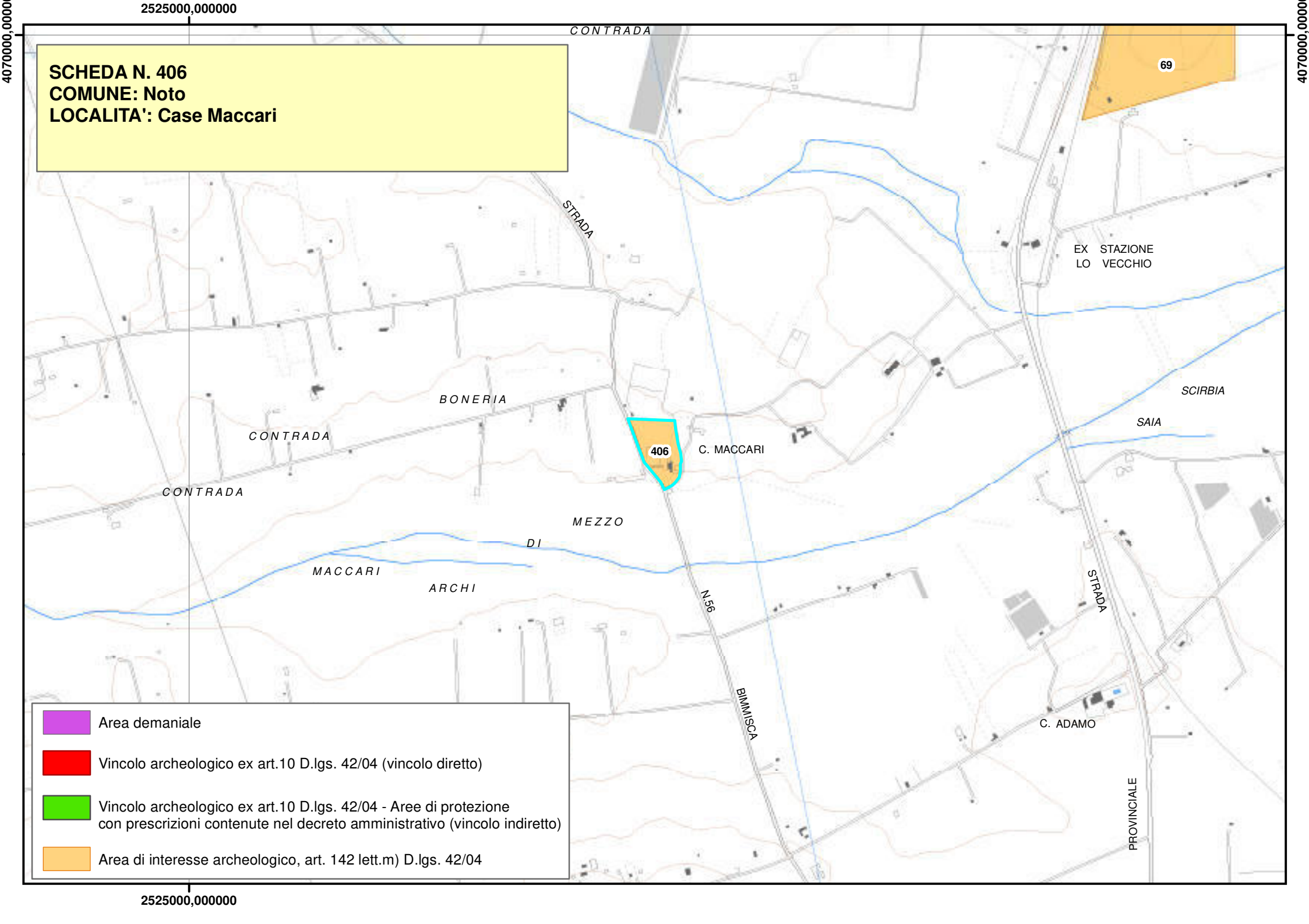
2525000,000000
4070000,00000
CONTRADA
SCHEDA N. 406
COMUNE: Noto
LOCALITA': Case Maccari
69
STRADA
EX STAZIONE
LO VECCHIO
BONERIA
CONTRADA
406
C. MACCARI
SCIRBIA
SAIA
CONTRADA
MEZZO
DI
MACCARI
ARCHI
N.56
STRADA
BIMMISCA
C. ADAMO
PROVINCIALE
Area demaniale
Vincolo archeologico ex art.10 D.lgs. 42/04 (vincolo diretto)
Vincolo archeologico ex art.10 D.lgs. 42/04 - Aree di protezione
con prescrizioni contenute nel decreto amministrativo (vincolo indiretto)
Area di interesse archeologico, art. 142 lett.m) D.lgs. 42/04
2525000,000000

Beni Archeologici

Area Soprintendenza Beni Culturali Ambientali
Servizio I
SIRACUSA

Regione Siciliana

Assessorato dei Beni Culturali e Ambientali
e della Pubblica Istruzione

N. scheda	407
Ente Schedatore	89 SBCA SR
Localizzazione	
Provincia	Siracusa
Comuni interessati	Noto
Località	Roccari di S. Elania
Ambito/i	17
Unità di paesaggio	
Compilazione	
Data	2011/03/07
Nome compilatore	Soprintendenza di SR
Ruolo compilatore	
Denominazione	
Chiesa	
Periodo	
Età bizantina	
Descrizione del bene	
Chiesa a cupola e pianta circolare decorata di marmi. La chiesa fa parte di un borgo con il suo cimitero (cfr. Scheda BA_468).	
Decreto istitutivo	
Verbali	
Notifica ai proprietari dell'applicazione della L. 364/ 1909.	
Caratteristiche	
Tipo di vincolo	L.364/1909/art.5

Ente gestore / Proprietà	
Contesto ambientale	
Osservazioni	
Pubblicazioni in GURS	
Albo Pretorio	
Documenti acquisiti	
Riferimenti topografici	
I.G.M.I. F° 274 III S.E.	
Coordinate geografiche	
Coord. piana est	2529756,02211616
Coord. piana nord	4096571,0489915
Superficie	
14744,8227493427	
Notizie storiche relative al bene	
La scoperta della chiesa si deve all'Orsi che vi condusse una breve e parziale campagna di scavo.	
Fonti bibliografiche	
ORSI, P., *Sicilia. V. Canicattini Bagni*, NSC, 1905, pp. 425-426.	
Fonti iconografiche	

Fonti archivistiche
SBCA SR//Elenco siti comune di Noto// prat. N. 1/13/44

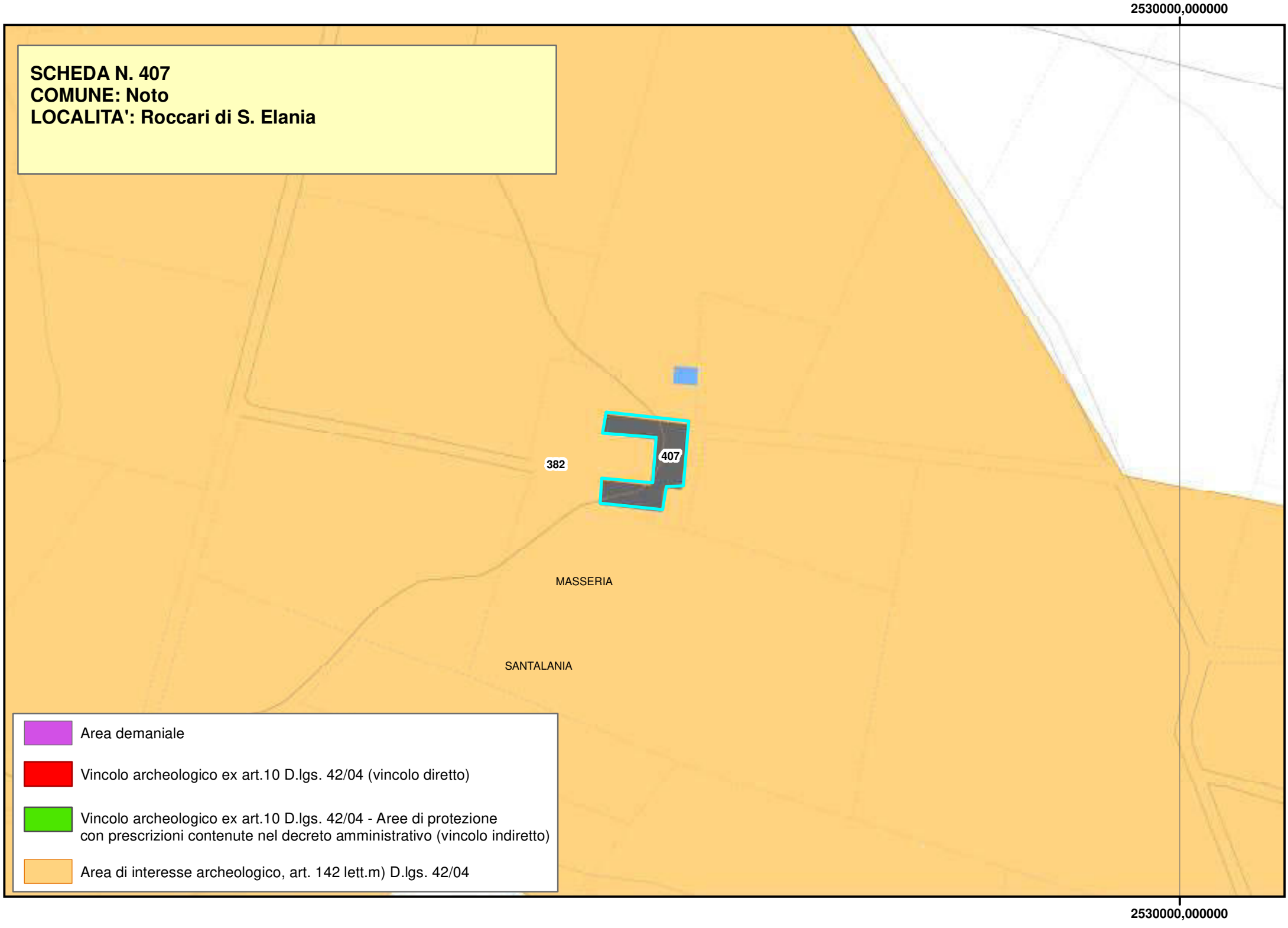
2530000,000000
SCHEDA N. 407
COMUNE: Noto
LOCALITA': Roccari di S. Elania
382
407
MASSERIA
SANTALANIA
Area demaniale
Vincolo archeologico ex art.10 D.lgs. 42/04 (vincolo diretto)
Vincolo archeologico ex art.10 D.lgs. 42/04 - Aree di protezione con prescrizioni contenute nel decreto amministrativo (vincolo indiretto)
Area di interesse archeologico, art. 142 lett.m) D.lgs. 42/04
2530000,000000

Regione Siciliana

Beni Archeologici

Area Soprintendenza Beni Culturali Ambientali
Servizio I
SIRACUSA

Assessorato dei Beni Culturali e Ambientali
e della Pubblica Istruzione

N. scheda	408
Ente Schedatore	89 SBCA SR
Localizzazione	
Provincia	Siracusa
Comuni interessati	Noto
Località	Lenzavacche
Ambito/i	17
Unità di paesaggio	
Compilazione	
Data	14/02/2006
Nome compilatore	Soprintendenza di SR
Ruolo compilatore	
Denominazione	
?	
Periodo	
Descrizione del bene	
Necropoli e iscrizione barocca.	
Decreto istitutivo	
Verbali	
Caratteristiche	
Tipo di vincolo	Di interesse archeologico, suscettibile di vincolo.
Ente gestore / Proprietà	

Contesto ambientale	
Osservazioni	
Piccola catacomba, ipogei cristiani e tombe a fossa. Iscrizione del 1684.	
Pubblicazioni in GURS	
Albo Pretorio	
Documenti acquisiti	
Riferimenti topografici	
IGM f. 277 IV N.O.	
Coordinate geografiche	
Coord. piana est	2523527,91059286
Coord. piana nord	4088901,0836794
Superficie	
24081,1392574591	
Notizie storiche relative al bene	
Fonti bibliografiche	
Fonti iconografiche	
Fonti archivistiche	

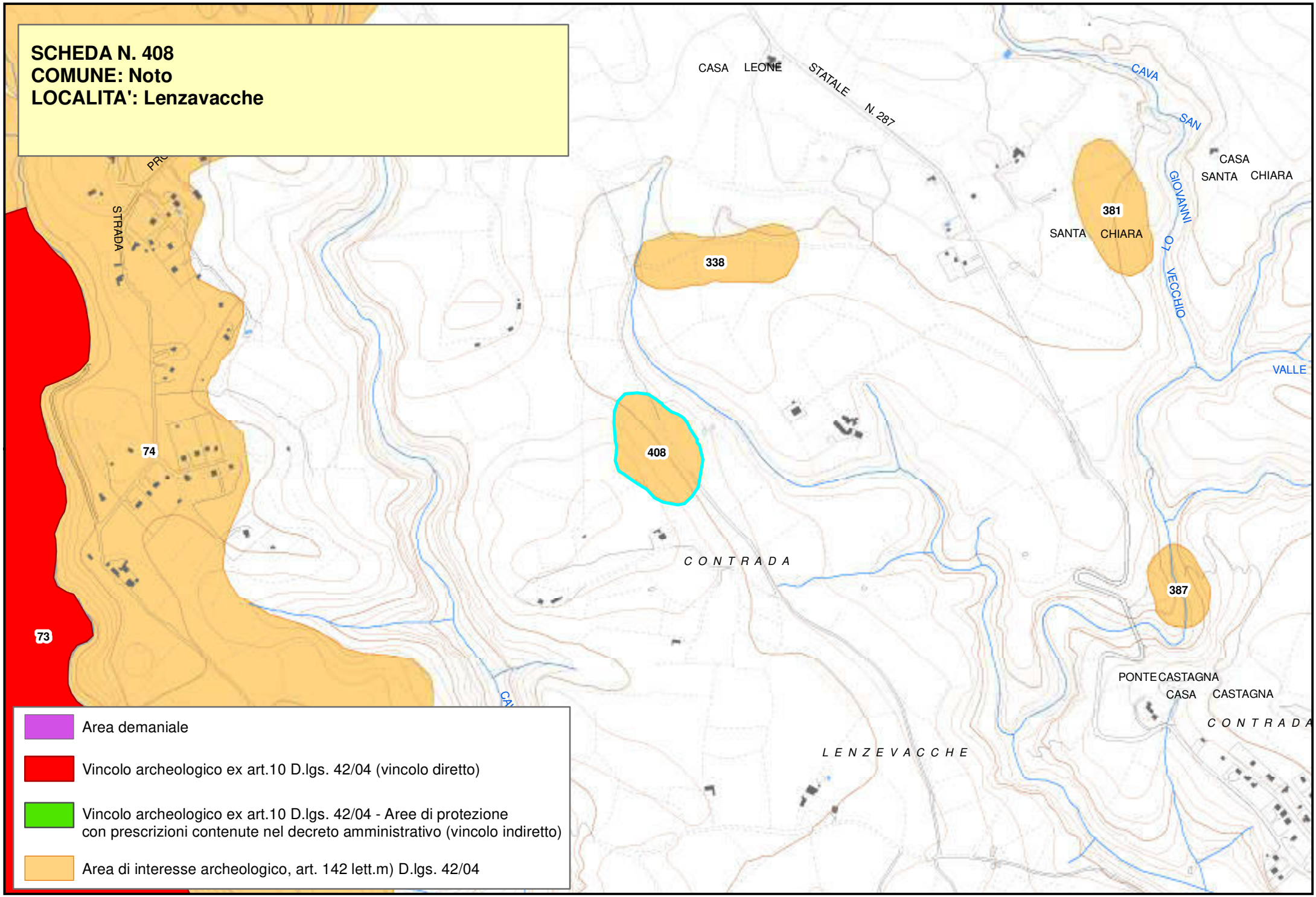
SCHEDA N. 408
COMUNE: Noto
LOCALITA': Lenzavacche
CASA LEONE
STATALE N. 287
CAVA SAN GIOVANNI
CASA SANTA CHIARA
381
SANTA CHIARA
338
VECCHIO
VALLE
STRADA
74
408
CONTRADA
387
73
PONTE CASTAGNA
CASA CASTAGNA
CONTRADA
LENZEVACCHE
Area demaniale
Vincolo archeologico ex art.10 D.lgs. 42/04 (vincolo diretto)
Vincolo archeologico ex art.10 D.lgs. 42/04 - Aree di protezione con prescrizioni contenute nel decreto amministrativo (vincolo indiretto)
Area di interesse archeologico, art. 142 lett.m) D.lgs. 42/04

Piano Paesistico della Provincia di Siracusa

Regione Siciliana

Beni Archeologici

Area Soprintendenza Beni Culturali Ambientali
Servizio I
SIRACUSA

Assessorato dei Beni Culturali e Ambientali
e della Pubblica Istruzione

N. scheda	409
Ente Schedatore	89 SBCA SR
Localizzazione	
Provincia	Siracusa
Comuni interessati	Noto
Località	Pantanello - Grattuluri
Ambito/i	17
Unità di paesaggio	
Compilazione	
Data	14/02/2006
Nome compilatore	Soprintendenza di SR
Ruolo compilatore	
Denominazione	
?	
Periodo	
Descrizione del bene	
Catacomba cristiana.	
Decreto istitutivo	
Verbali	
Caratteristiche	
Tipo di vincolo	Di interesse archeologico suscettibile di vincolo.
Ente gestore / Proprietà	

Contesto ambientale	
Osservazioni	
Lungo la strada Noto-Rosolini	
Pubblicazioni in GURS	
Albo Pretorio	
Documenti acquisiti	
Riferimenti topografici	
IGM f. 277 IV S.O.	
Coordinate geografiche	
Coord. piana est	2519755,3050759
Coord. piana nord	4083601,08664785
Superficie	
77413,5081550467	
Notizie storiche relative al bene	
Fonti bibliografiche	
Vedi Agnello " I monumenti dell'agro netino in riv. di Arch. Cristiana pag. 177-181 vol XXX.	
Fonti iconografiche	
Fonti archivistiche	

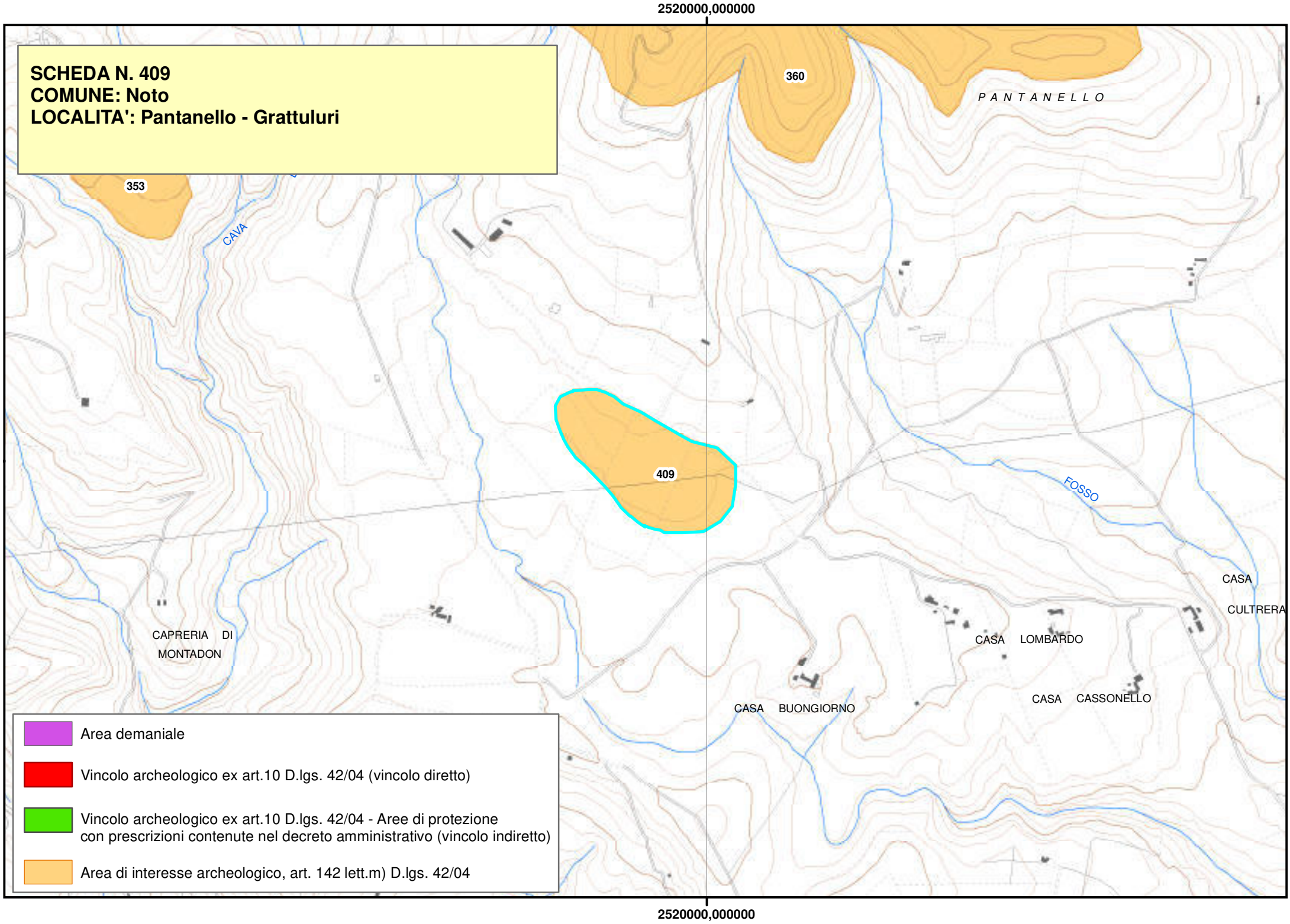
2520000,000000
SCHEDA N. 409
COMUNE: Noto
LOCALITA': Pantanello - Grattuluri
360
PANTANELLO
353
CAVA
409
FOSSO
CASA
CULTRERA
CAPRERIA DI
MONTADON
CASA LOMBARDO
CASA CASSONELLO
CASA BUONGIORNO
Area demaniale
Vincolo archeologico ex art.10 D.lgs. 42/04 (vincolo diretto)
Vincolo archeologico ex art.10 D.lgs. 42/04 - Aree di protezione
con prescrizioni contenute nel decreto amministrativo (vincolo indiretto)
Area di interesse archeologico, art. 142 lett.m) D.lgs. 42/04
2520000,000000

Piano Paesistico della Provincia di Siracusa

Beni Archeologici

Area Soprintendenza Beni Culturali Ambientali
Servizio I
SIRACUSA

Regione Siciliana

Assessorato dei Beni Culturali e Ambientali
e della Pubblica Istruzione

N. scheda	410
Ente Schedatore	89 SBCA SR
Localizzazione	
Provincia	Siracusa
Comuni interessati	Noto
Località	Case Scalarangio
Ambito/i	17
Unità di paesaggio	
Compilazione	
Data	14/02/2006
Nome compilatore	Soprintendenza di SR
Ruolo compilatore	
Denominazione	
?	
Periodo	
Descrizione del bene	
Necropoli preistorica e insediamento tardo antico.	
Decreto istitutivo	
Verbali	
Caratteristiche	
Tipo di vincolo	Di interesse archeologico, suscettibile di vincolo.
Ente gestore / Proprietà	

Contesto ambientale	
Osservazioni	
Necropoli preistorica di età castellucciana. Insediamento di età tardo antica e necropoli rupestre paleocristiana ed ebraica.	
Pubblicazioni in GURS	
Albo Pretorio	
Documenti acquisiti	
Riferimenti topografici	
IGM F 276 I SE	
Coordinate geografiche	
Coord. piana est	2513708,6725949
Coord. piana nord	4078440,69208821
Superficie	
12554,1364143577	
Notizie storiche relative al bene	
Fonti bibliografiche	
Vedi Agnello " I monumenti dell'agro netino" in riv. di Arch. cristiana pag 177-181 vol XXX.	
Fonti iconografiche	
Fonti archivistiche	

2515000,000000

SCHEDA N. 410
COMUNE: Noto
LOCALITA': Case Scalarangio

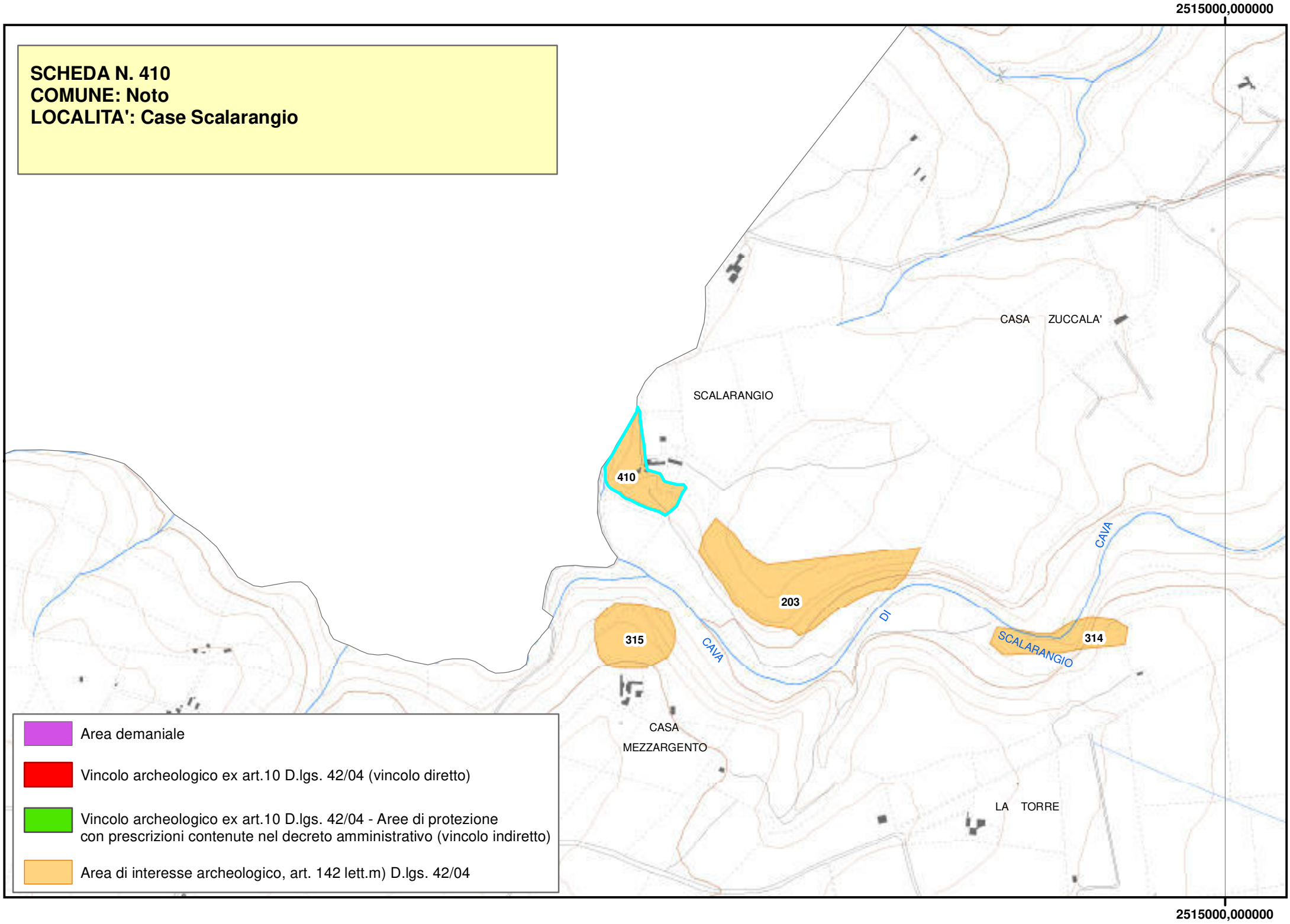

Area demaniale

Vincolo archeologico ex art.10 D.lgs. 42/04 (vincolo diretto)

Vincolo archeologico ex art.10 D.lgs. 42/04 - Aree di protezione con prescrizioni contenute nel decreto amministrativo (vincolo indiretto)

Area di interesse archeologico, art. 142 lett.m) D.lgs. 42/04

2515000,000000

Piano Paesistico della Provincia di Siracusa

Beni Archeologici

Area Soprintendenza Beni Culturali Ambientali
Servizio I
SIRACUSA

Regione Siciliana

Assessorato dei Beni Culturali e Ambientali
e della Pubblica Istruzione

N. scheda	411
Ente Schedatore	89 SBCA SR
Localizzazione	
Provincia	Siracusa
Comuni interessati	Avola
Località	Avola Antica
Ambito/i	17
Unità di paesaggio	
Compilazione	
Data	14/02/2006
Nome compilatore	Soprintendenza di SR
Ruolo compilatore	
Denominazione	
A Centro urbano	
Periodo	
Medioevo	
Descrizione del bene	
La città antica sorgeva sopra un'altura quasi inaccessibile. Fu distrutta dal terremoto del 1963. L'Orsi, durante una ricognizione non individua oltre alle tracce di strutture medievali, resti di età precedenti. Nonostante ciò non esclude che il centro sia da identificare con " Abolla" di Stefano Bizantino. Trova invece nella cava Titone una quarantina di sepolcri siculi e non molto lontano circa a 4 km a nord- ovest, quattro piccole catacombe.	
Decreto istitutivo	

Verbali	
Caratteristiche	
Tipo di vincolo	Di interesse archeologico, suscettibile di vincolo.
Ente gestore / Proprietà	
Contesto ambientale	
Osservazioni	
Pubblicazioni in GURS	
Albo Pretorio	
Documenti acquisiti	
Riferimenti topografici	
IGM f. 277 IV N.E.	
Coordinate geografiche	
Coord. piana est	2529423,81680941
Coord. piana nord	4087541,43308255
Superficie	
983495,11521329	
Notizie storiche relative al bene	
Fonti bibliografiche	

P. Orsi, Not. Scav. Arch., Sepolcri siculi e catacombe cristiane, Roma, 1899, pp. 69-70.
Fonti iconografiche
Fonti archivistiche

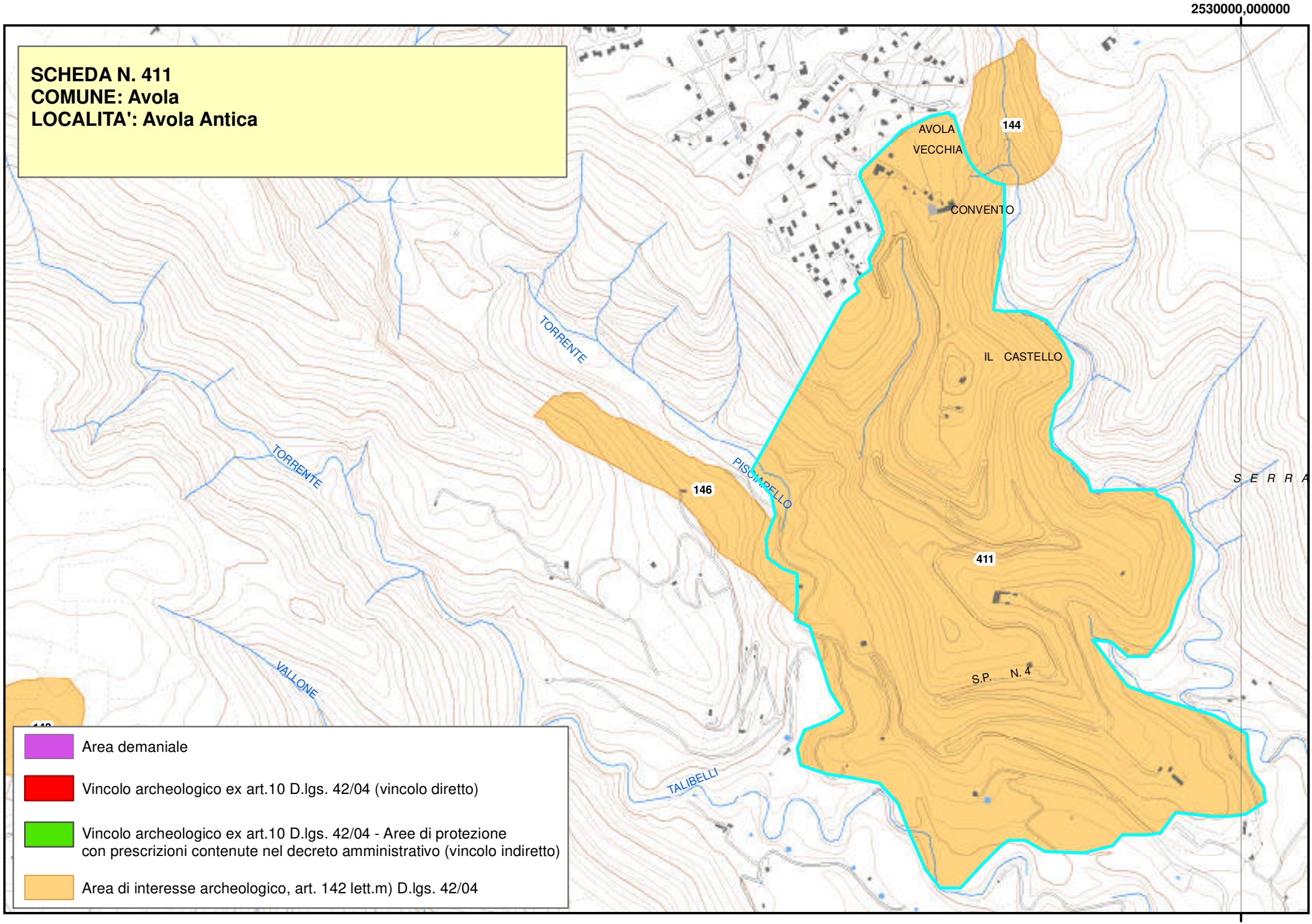
2530000,000000
SCHEDA N. 411
COMUNE: Avola
LOCALITA': Avola Antica
AVOLA VECCHIA
144
CONVENTO
IL CASTELLO
TORRENTE
TORRENTE
PISCIARELLO
146
411
S E R R A
S.P. N. 4
VALLONE
TALIBELLI
Area demaniale
Vincolo archeologico ex art.10 D.lgs. 42/04 (vincolo diretto)
Vincolo archeologico ex art.10 D.lgs. 42/04 - Aree di protezione con prescrizioni contenute nel decreto amministrativo (vincolo indiretto)
Area di interesse archeologico, art. 142 lett.m) D.lgs. 42/04
2530000,000000

Piano Paesistico della Provincia di Siracusa

Beni Archeologici

Area Soprintendenza Beni Culturali Ambientali
Servizio I
SIRACUSA

Regione Siciliana

Assessorato dei Beni Culturali e Ambientali
e della Pubblica Istruzione

N. scheda	412
Ente Schedatore	89 SBCA SR
Localizzazione	
Provincia	Siracusa
Comuni interessati	Pachino
Località	Scibini
Ambito/i	17
Unità di paesaggio	
Compilazione	
Data	15/02/2006
Nome compilatore	Soprintendenza di SR
Ruolo compilatore	
Denominazione	
A3 Torre d'avvistamento	
Periodo	
XIII sec. D.C.	
Descrizione del bene	
Grande basamento quadrato con profilo a scarpa, (ciascuno dei lati misura alla base m 10,30 circa e m 2 di altezza) su cui si erge un resto di torre, anch'essa quadrata ma più piccola del basamento. La torre per intero, adesso è alta circa m 10. Le caratteristiche strutturali sono: sulla sommità del basamento,feritoia a sezione rettangolare; porticina ogivale fiancheggiata da due feritoie, stemma rombato e grande lapide, entrambi illeggibili,sul rudere della torre. A destra della lapide due mensoloni. Nel retro, pilastro con ringrosso per accogliere uno dei peducci della volta dell'ambiente ora scomparso.	

Decreto istitutivo	
Verbali	
Caratteristiche	
Tipo di vincolo	Di interesse archeologico, suscettibile di vincolo.
Ente gestore / Proprietà	
Contesto ambientale	
La torre si trova su un'altura poco lontana dal mare a 2 Km da Pachino	
Osservazioni	
Il sito su cui si erge la torre è già noto per i resti di un insediamento di età ellenistica che protrae la sua vita fino all'età romano imperiale. Ne sono testimonianza i numerosi frammenti ceramici disseminati sul posto.	
Pubblicazioni in GURS	
Albo Pretorio	
Documenti acquisiti	
Riferimenti topografici	
IGM f. 277 III S.E.	
Coordinate geografiche	
Coord. piana est	2527825,80569473
Coord. piana nord	4061737,39435153

Superficie
20329,5041743152
Notizie storiche relative al bene
Fonti bibliografiche
G. Agnello, Le torri costiere di Siracusa nella lotta anticorsara. "ASSir" 1971 p.23 ss S. Sultano, Pachino e i suoi dintorni nella storia e nella legenda. Noto, 1939, p.160 P. Orsi Taccuini n.119, 1922, p.43
Fonti iconografiche
Fonti archivistiche

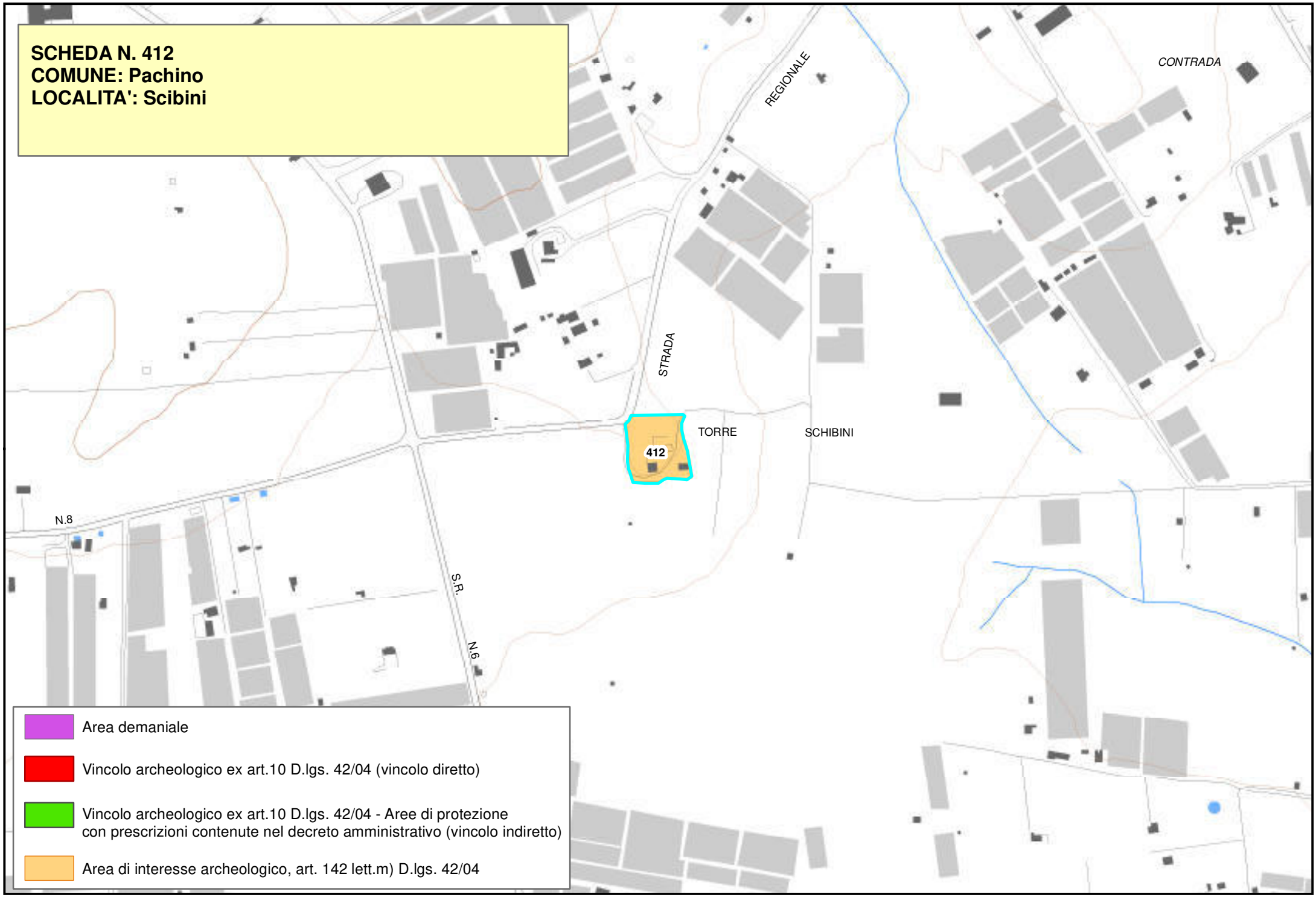
SCHEDA N. 412
COMUNE: Pachino
LOCALITA': Scibini
REGIONALE
CONTRADA
STRADA
TORRE
SCHIBINI
412
N.8
S.R.
N.6
Area demaniale
Vincolo archeologico ex art.10 D.lgs. 42/04 (vincolo diretto)
Vincolo archeologico ex art.10 D.lgs. 42/04 - Aree di protezione
con prescrizioni contenute nel decreto amministrativo (vincolo indiretto)
Area di interesse archeologico, art. 142 lett.m) D.lgs. 42/04

Beni Archeologici

Regione Siciliana

Area Soprintendenza Beni Culturali Ambientali
Servizio I
SIRACUSA

Assessorato dei Beni Culturali e Ambientali
e della Pubblica Istruzione

N. scheda	413
Ente Schedatore	89 SBCA SR
Localizzazione	
Provincia	Siracusa
Comuni interessati	Pachino
Località	Spiaggia Vulpiglia
Ambito/i	17
Unità di paesaggio	
Compilazione	
Data	15/02/2006
Nome compilatore	Soprintendenza di SR
Ruolo compilatore	
Denominazione	
A2.1 Grotta Corruggi	
Periodo	
Dal Mesolititico al Neolitico	
Descrizione del bene	
Piccola cavità naturale aperta sul mare della spiaggia di Vulpiglia usata dall'uomo preistorico come abitazione e officina. Notevoli infatti sono i resti di pasto e di lavorazione delle industrie litiche.	
Decreto istitutivo	
Verbali	
Caratteristiche	

Tipo di vincolo	Di interesse archeologico, suscettibile di vincolo.
Ente gestore / Proprietà	
Contesto ambientale	
Osservazioni	
Pubblicazioni in GURS	
Albo Pretorio	
Documenti acquisiti	
Riferimenti topografici	
IGM f. 277 III S.E.	
Coordinate geografiche	
Coord. piana est	2530726,29627161
Coord. piana nord	4062975,48490596
Superficie	
18417,9499229832	
Notizie storiche relative al bene	
Fonti bibliografiche	
L. Bernabò Brea " La Sicilia prima dei greci" pag. 31-33 e 38 e IDEM in Ampurias XI, Barcellona 1949 p. 1 ssg. P. Orsi, N. Sc. 1898, p.35 P. Orsi, B:P:I. 1907-08 pp.9-22	

L: Guzzardi, B. Basile, Il Capo Pachino nell'antichità, Taranto 1996, p.192
Fonti iconografiche
Fonti archivistiche

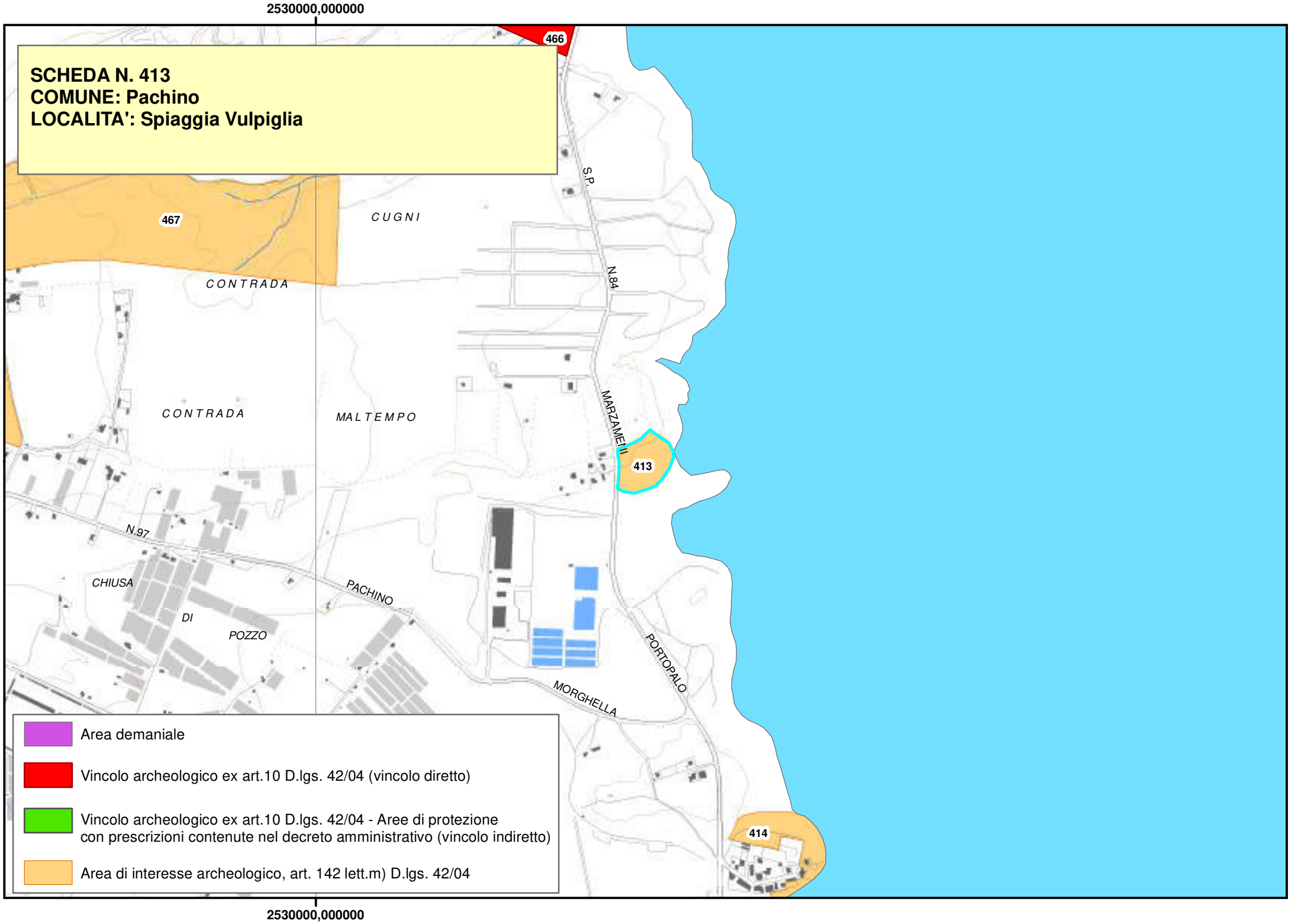
2530000,000000
SCHEDA N. 413
COMUNE: Pachino
LOCALITA': Spiaggia Vulpiglia
466
467
CUGNI
S.P.
N.84
CONTRADA
CONTRADA
MALTEMPO
MARZAMEMI
413
N.97
CHIUSA
DI
POZZO
PACHINO
PORTOPALO
MORGHELLA
414
Area demaniale
Vincolo archeologico ex art.10 D.lgs. 42/04 (vincolo diretto)
Vincolo archeologico ex art.10 D.lgs. 42/04 - Aree di protezione
con prescrizioni contenute nel decreto amministrativo (vincolo indiretto)
Area di interesse archeologico, art. 142 lett.m) D.lgs. 42/04
2530000,000000

Beni Archeologici

Regione Siciliana

Area Soprintendenza Beni Culturali Ambientali
Servizio I
SIRACUSA

Assessorato dei Beni Culturali e Ambientali
e della Pubblica Istruzione

N. scheda	414
Ente Schedatore	89 SBCA SR
Localizzazione	
Provincia	Siracusa
Comuni interessati	Pachino
Località	Vulpiglia
Ambito/i	17
Unità di paesaggio	
Compilazione	
Data	15/02/2006
Nome compilatore	Soprintendenza di SR
Ruolo compilatore	
Denominazione	
A1 Villaggio preistorico	
Periodo	
Neolitico	
Descrizione del bene	
Sulla roccia che si protende sia a nord che a sud sulla spiaggia di Vulpiglia abitato neolitico testimoniato dalla presenza dei buchi dei pali destinati a sostenere l'alzato delle capanne e da numerosi frammenti ceramici stentinelliani e resti di industria litica.	
Decreto istitutivo	
Verbali	
Caratteristiche	

Tipo di vincolo	Di interesse archeologico suscettibile di vincolo
Ente gestore / Proprietà	
Contesto ambientale	
Osservazioni	
Pubblicazioni in GURS	
Albo Pretorio	
Documenti acquisiti	
Riferimenti topografici	
IGM f. 277 III S.E.	
Coordinate geografiche	
Coord. piana est	2531043,41021083
Coord. piana nord	4062082,86789185
Superficie	
21343,168345467	
Notizie storiche relative al bene	
Fonti bibliografiche	
G. Lena, B. Basile, G. Di Stefano, Approdi, Porti, Insediamenti costieri e Linee di Costa della Sicilia sud- orientale dalla Preistoria alla tarda Antichità, "ASSir" 1988, pp.28-29 L. Guzzardi, B. Basile, Il Capo Pachino nell'antichità, Estratto da La Magna Grecia e il mare. Studi di storia marittima. Taranto 1996, pp. 194	
Fonti iconografiche	
Fonti archivistiche	

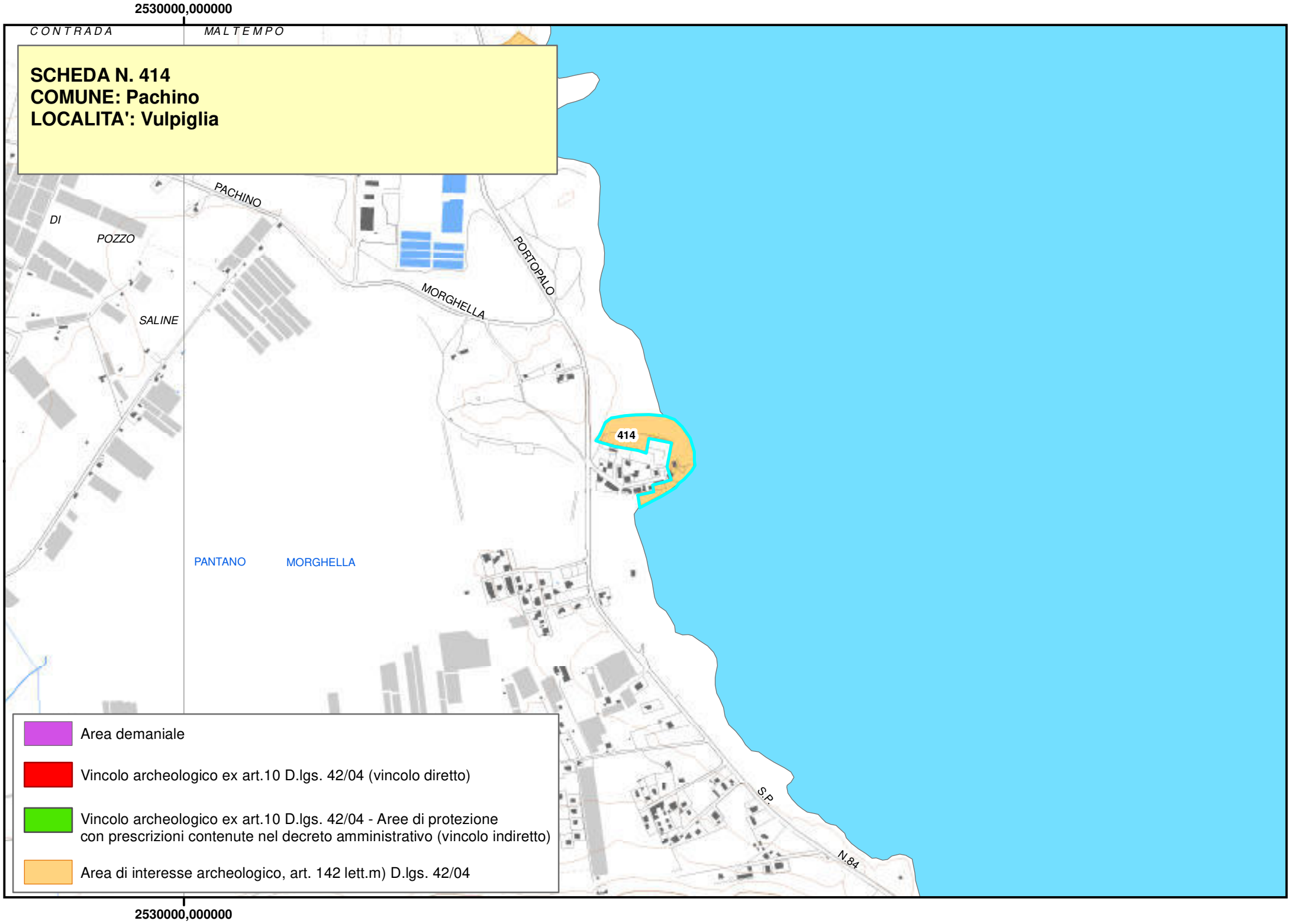
2530000,000000
CONTRADA
MALTEMPO
SCHEDA N. 414
COMUNE: Pachino
LOCALITA': Vulpiglia
PACHINO
DI
POZZO
SALINE
MORGHELLA
PORTOPALO
414
PANTANO
MORGHELLA
S.P.
N.84
Area demaniale
Vincolo archeologico ex art.10 D.lgs. 42/04 (vincolo diretto)
Vincolo archeologico ex art.10 D.lgs. 42/04 - Aree di protezione
con prescrizioni contenute nel decreto amministrativo (vincolo indiretto)
Area di interesse archeologico, art. 142 lett.m) D.lgs. 42/04
2530000,000000

Beni Archeologici

Area Soprintendenza Beni Culturali Ambientali
Servizio I
SIRACUSA

Regione Siciliana

Assessorato dei Beni Culturali e Ambientali
e della Pubblica Istruzione

N. scheda	415
Ente Schedatore	89 SBCA SR
Localizzazione	
Provincia	Siracusa
Comuni interessati	Pachino
Località	Fondovia
Ambito/i	17
Unità di paesaggio	
Compilazione	
Data	15/02/2006
Nome compilatore	Soprintendenza di SR
Ruolo compilatore	
Denominazione	
Insediamento agricolo	
Periodo	
Ellenistico- romano	
Descrizione del bene	
Consistenti tracce archeologiche relative a resti di strutture architettoniche e a resti di grandi pithoi per le granaglie. In prossimità è stato rinvenuto un tesoretto monetale seppellito tra la fine del IV e gli inizi del III a.C.	
Decreto istitutivo	
Verbali	
Caratteristiche	

Tipo di vincolo	Di interesse archeologico, suscettibile di vincolo.
Ente gestore / Proprietà	
Contesto ambientale	
Osservazioni	
Rinvenimento di un tesoretto in contrada Coste Fondovia: 42 tetradrammi e 600 stateri d'argento del V-VI sec. a.C.	
Pubblicazioni in GURS	
Albo Pretorio	
Documenti acquisiti	
Riferimenti topografici	
IGM f. 277 III S.O.	
Coordinate geografiche	
Coord. piana est	2525086,2172961
Coord. piana nord	4063456,89631996
Superficie	
37848,4346234275	
Notizie storiche relative al bene	
Fonti bibliografiche	
Di Vita, Pachino. Tesoretto monetale del IV-III sec. a. C. rinvenuto in contrada “Coste Fondovia”, “Ann. Ist. Numism.” 9-11, 1962-64, pp.125-165 L. Guzzardi, B. Basile, Il Capo Pachino nell’antichità, Estratto da La Magna Grecia e il mare. Studi di storia marittima. Taranto1996, pp.201	
Fonti iconografiche	
Fonti archivistiche	

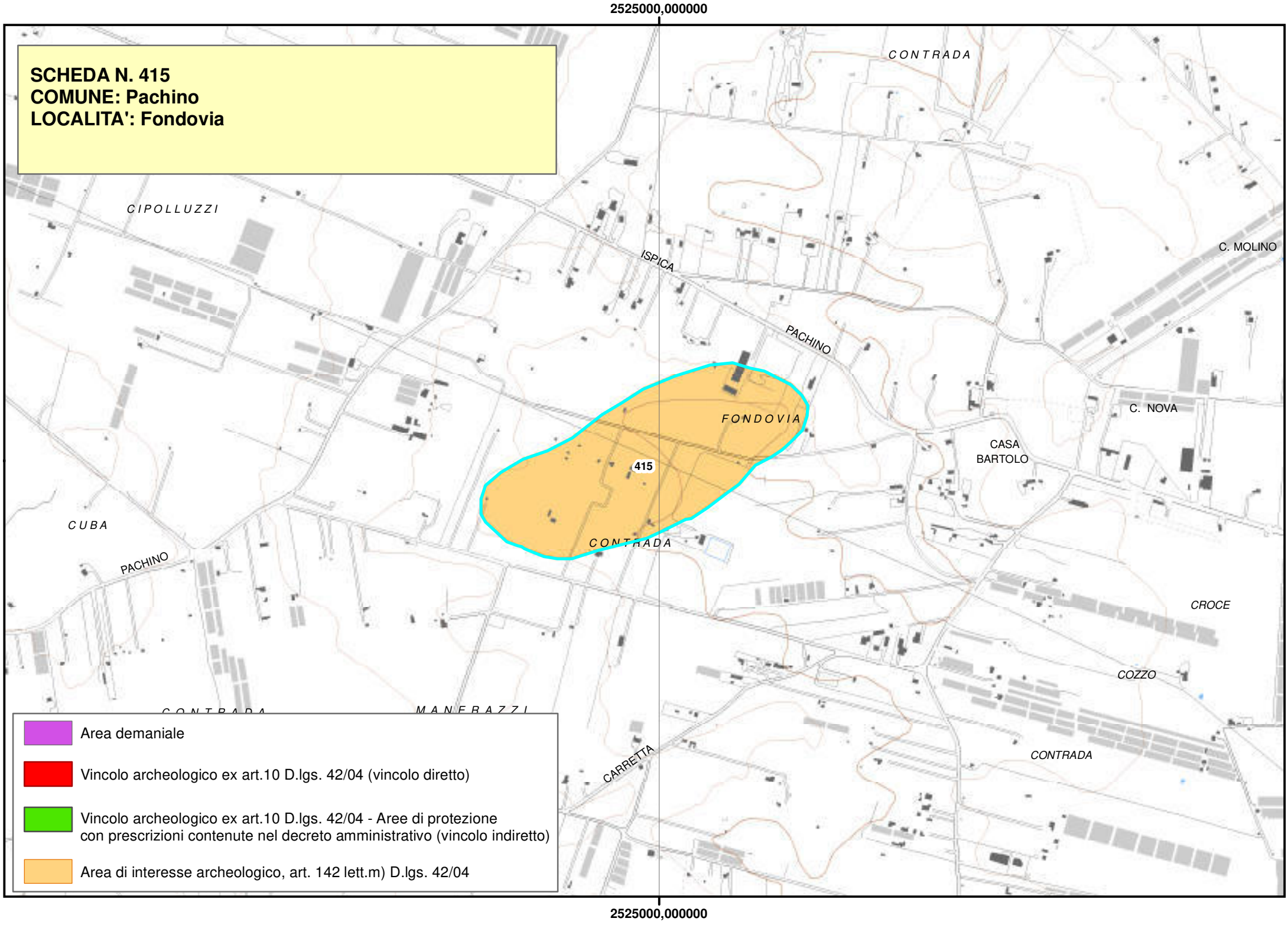
2525000,000000
SCHEDA N. 415
COMUNE: Pachino
LOCALITA': Fondovia
CONTRADA
CIPOLLUZZI
ISPICA
C. MOLINO
PACHINO
FONDOVIA
C. NOVA
CASA
BARTOLO
415
CUBA
CONTRADA
PACHINO
CROCE
COZZO
MANFRAZZI
CARRETTA
CONTRADA
Area demaniale
Vincolo archeologico ex art.10 D.lgs. 42/04 (vincolo diretto)
Vincolo archeologico ex art.10 D.lgs. 42/04 - Aree di protezione
con prescrizioni contenute nel decreto amministrativo (vincolo indiretto)
Area di interesse archeologico, art. 142 lett.m) D.lgs. 42/04
2525000,000000

Beni Archeologici

Area Soprintendenza Beni Culturali Ambientali
Servizio I
SIRACUSA

Regione Siciliana

Assessorato dei Beni Culturali e Ambientali
e della Pubblica Istruzione

N. scheda	416
Ente Schedatore	89 SBCA SR
Localizzazione	
Provincia	Siracusa
Comuni interessati	Pachino
Località	Punta delle Formiche
Ambito/i	17
Unità di paesaggio	
Compilazione	
Data	15/02/2006
Nome compilatore	Soprintendenza di SR
Ruolo compilatore	
Denominazione	
Conceria	
Periodo	
?	
Descrizione del bene	
Vasche rettangolari scavate nella roccia. Alcune sono comunicanti. Si protendono anche sulla parte sommersa della scogliera. Ci sono anche grandi bitte. L'area di terreno agricolo alle spalle occupata per lo più da serre ha restituito numerosi frammenti di età ellenistico-romana.	
Decreto istitutivo	
Verbali	
Caratteristiche	

Tipo di vincolo	Di interesse archeologico, suscettibile di vincolo.
Ente gestore / Proprietà	Demanio marittimo
Contesto ambientale	
Osservazioni	
Pubblicazioni in GURS	
Albo Pretorio	
Documenti acquisiti	
Riferimenti topografici	
Coordinate geografiche	
Coord. piana est	2524971,26552272
Coord. piana nord	4057273,30648028
Superficie	
12242,5570764834	
Notizie storiche relative al bene	
Fonti bibliografiche	
Fonti iconografiche	

Fonti archivistiche

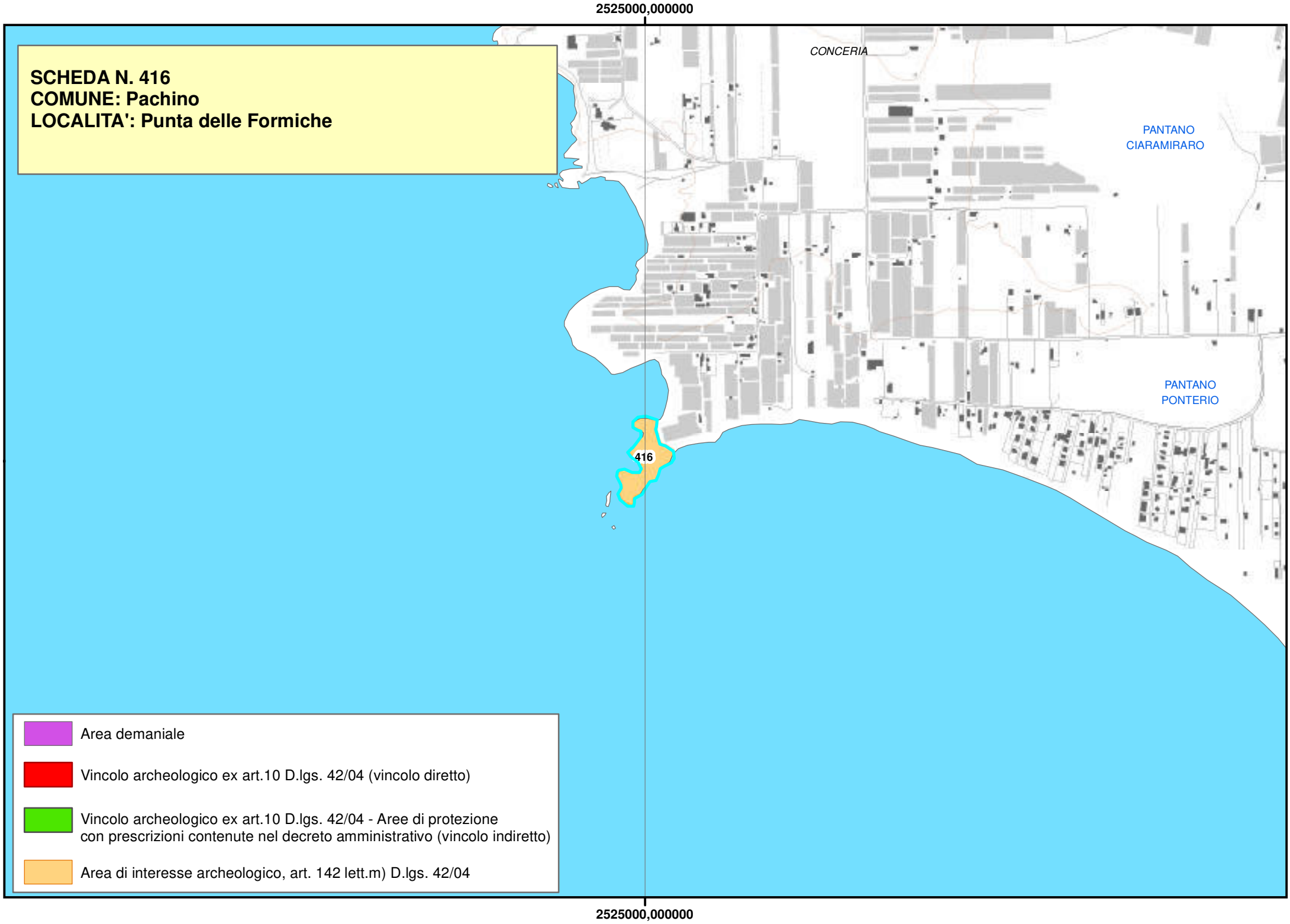
2525000,000000
SCHEDA N. 416
COMUNE: Pachino
LOCALITA': Punta delle Formiche
CONCERIA
PANTANO
CIARAMIRARO
PANTANO
PONTERIO
416
Area demaniale
Vincolo archeologico ex art.10 D.lgs. 42/04 (vincolo diretto)
Vincolo archeologico ex art.10 D.lgs. 42/04 - Aree di protezione
con prescrizioni contenute nel decreto amministrativo (vincolo indiretto)
Area di interesse archeologico, art. 142 lett.m) D.lgs. 42/04
2525000,000000

Piano Paesistico della Provincia di Siracusa

Beni Archeologici

Area Soprintendenza Beni Culturali Ambientali
Servizio I
SIRACUSA

Regione Siciliana

Assessorato dei Beni Culturali e Ambientali
e della Pubblica Istruzione

N. scheda	417
Ente Schedatore	89 SBCA SR
Localizzazione	
Provincia	Siracusa
Comuni interessati	Palazzolo Acreide
Località	Contrada Falabia
Ambito/i	17
Unità di paesaggio	
Compilazione	
Data	16/02/2006
Nome compilatore	Soprintendenza di SR
Ruolo compilatore	
Denominazione	
Villa Romana	
Periodo	
Età Romano Imperiale	
Descrizione del bene	
Della villa rimangono gli ambienti relativi al settore termale, tepidarium e calidarium, arricchiti di pavimenti musivi con motivi geometrici, floreali e pannelli figurati.	
Decreto istitutivo	
Verbali	
Caratteristiche	
Tipo di vincolo	

Ente gestore / Proprietà	
Contesto ambientale	
Osservazioni	
I ritrovamenti risalgono ai lavori di metanizzazione del 2005- 2007, condotti dalla Snam.	
Pubblicazioni in GURS	
Albo Pretorio	
Documenti acquisiti	
Riferimenti topografici	
IGM f. 273 II S.E.	
Coordinate geografiche	
Coord. piana est	2507733,69239915
Coord. piana nord	4100189,89802305
Superficie	
75345,8078679049	
Notizie storiche relative al bene	
Fonti bibliografiche	
Fonti iconografiche	

Fonti archivistiche

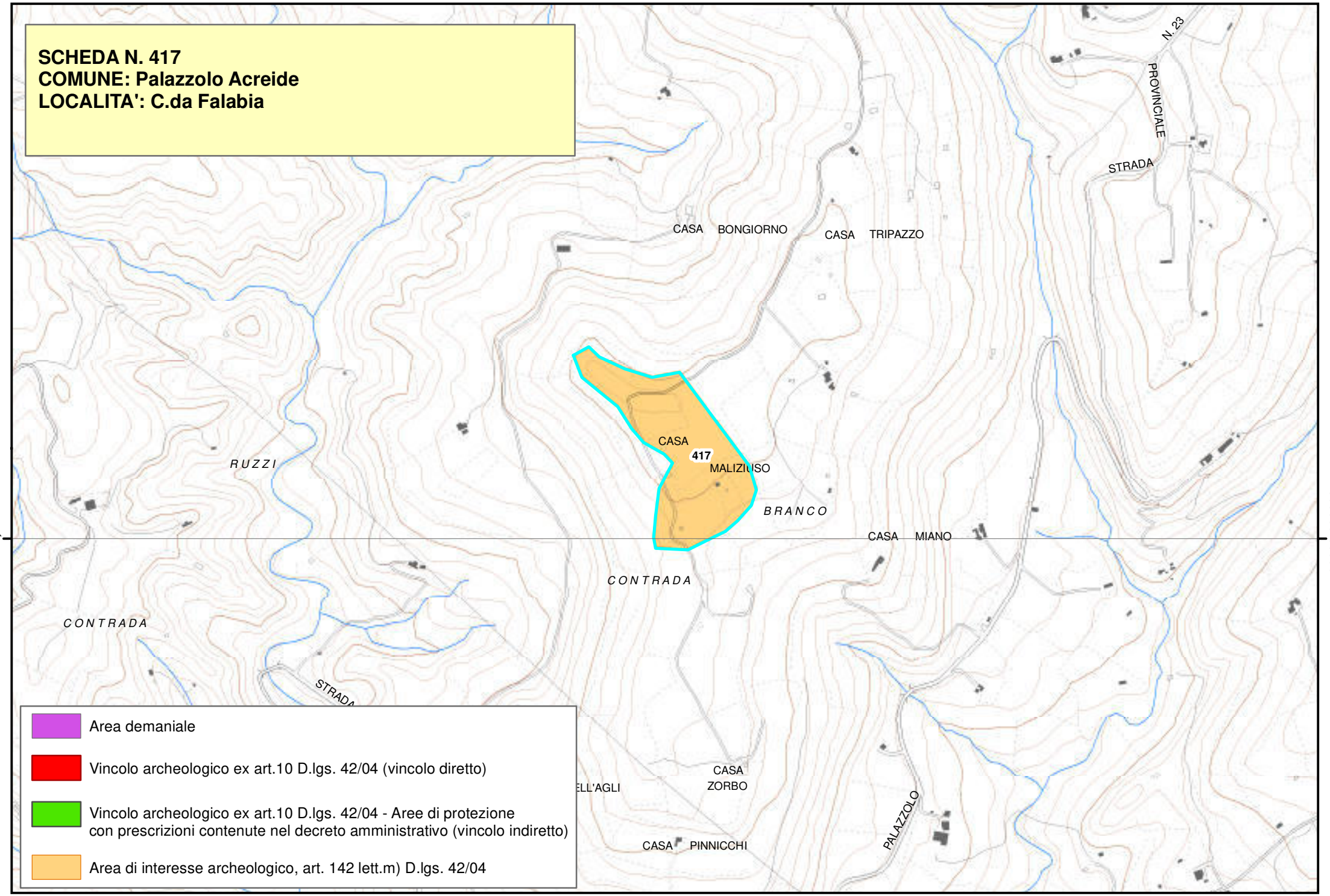
SCHEDA N. 417
COMUNE: Palazzolo Acreide
LOCALITA': C.da Falabia
CASA BONGIORNO
CASA TRIPAZZO
STRADA PROVINCIALE N. 23
CASA
417
MALIZIUSO
RUZZI
BRANCO
CASA MIANO
CONTRADA
CONTRADA
STRADA
CASA ZORBO
CASA PINNICCHI
PALAZZOLO
4100000,000000
4100000,000000
Area demaniale
Vincolo archeologico ex art.10 D.lgs. 42/04 (vincolo diretto)
Vincolo archeologico ex art.10 D.lgs. 42/04 - Aree di protezione con prescrizioni contenute nel decreto amministrativo (vincolo indiretto)
Area di interesse archeologico, art. 142 lett.m) D.lgs. 42/04

Piano Paesistico della Provincia di Siracusa

Regione Siciliana

Beni Archeologici

Area Soprintendenza Beni Culturali Ambientali
Servizio I
SIRACUSA

Assessorato dei Beni Culturali e Ambientali
e della Pubblica Istruzione

N. scheda	418
Ente Schedatore	89 SBCA SR
Localizzazione	
Provincia	Siracusa
Comuni interessati	Palazzolo Acreide
Località	Contrada Poi
Ambito/i	17
Unità di paesaggio	
Compilazione	
Data	16/02/2006
Nome compilatore	Soprintendenza di SR
Ruolo compilatore	
Denominazione	
Villa	
Periodo	
Età tardo-imperiale	
Descrizione del bene	
Villa rurale	
Decreto istitutivo	
Verbali	
Caratteristiche	
Tipo di vincolo	
Ente gestore / Proprietà	
Contesto ambientale	

Osservazioni	
Pubblicazioni in GURS	
Albo Pretorio	
Documenti acquisiti	
Riferimenti topografici	
iGM f. 273 II S.E.	
Coordinate geografiche	
Coord. piana est	2509909,11254628
Coord. piana nord	4098770,29451517
Superficie	
42864,9129542214	
Notizie storiche relative al bene	
Fonti bibliografiche	
Fonti iconografiche	
Fonti archivistiche	

2510000,000000

SCHEDA N. 418
COMUNE: Palazzolo Acreide
LOCALITA': C.da Poi

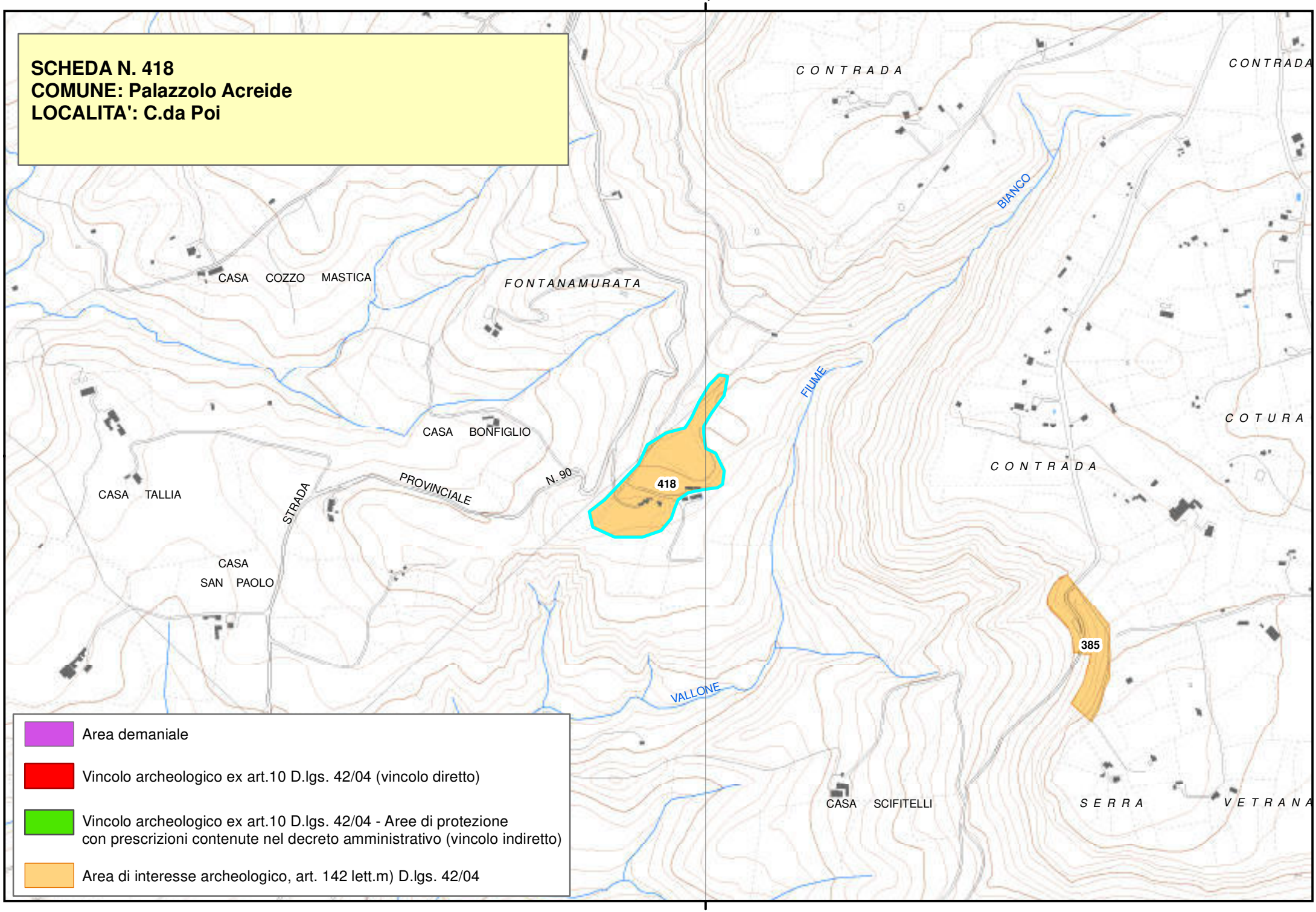

2510000,000000

Piano Paesistico della Provincia di Siracusa

Beni Archeologici

Area Soprintendenza Beni Culturali Ambientali
Servizio I
SIRACUSA

Regione Siciliana

Assessorato dei Beni Culturali e Ambientali
e della Pubblica Istruzione

N. scheda	419
Ente Schedatore	89 SBCA SR
Localizzazione	
Provincia	Siracusa
Comuni interessati	Palazzolo Acreide
Località	Contrada Fondi Nuovi
Ambito/i	17
Unità di paesaggio	
Compilazione	
Data	16/02/2006
Nome compilatore	Soprintendenza di SR
Ruolo compilatore	
Denominazione	
Area d'interesse archeologico	
Periodo	
Descrizione del bene	
Decreto istitutivo	
Verbali	
Caratteristiche	
Tipo di vincolo	
Ente gestore / Proprietà	
Contesto ambientale	

Osservazioni	
Pubblicazioni in GURS	
Albo Pretorio	
Documenti acquisiti	
Riferimenti topografici	
IGM f. 273 II S.E.	
Coordinate geografiche	
Coord. piana est	2515055,25302618
Coord. piana nord	4101915,24601908
Superficie	
72253,9600305523	
Notizie storiche relative al bene	
Fonti bibliografiche	
Fonti iconografiche	
Fonti archivistiche	

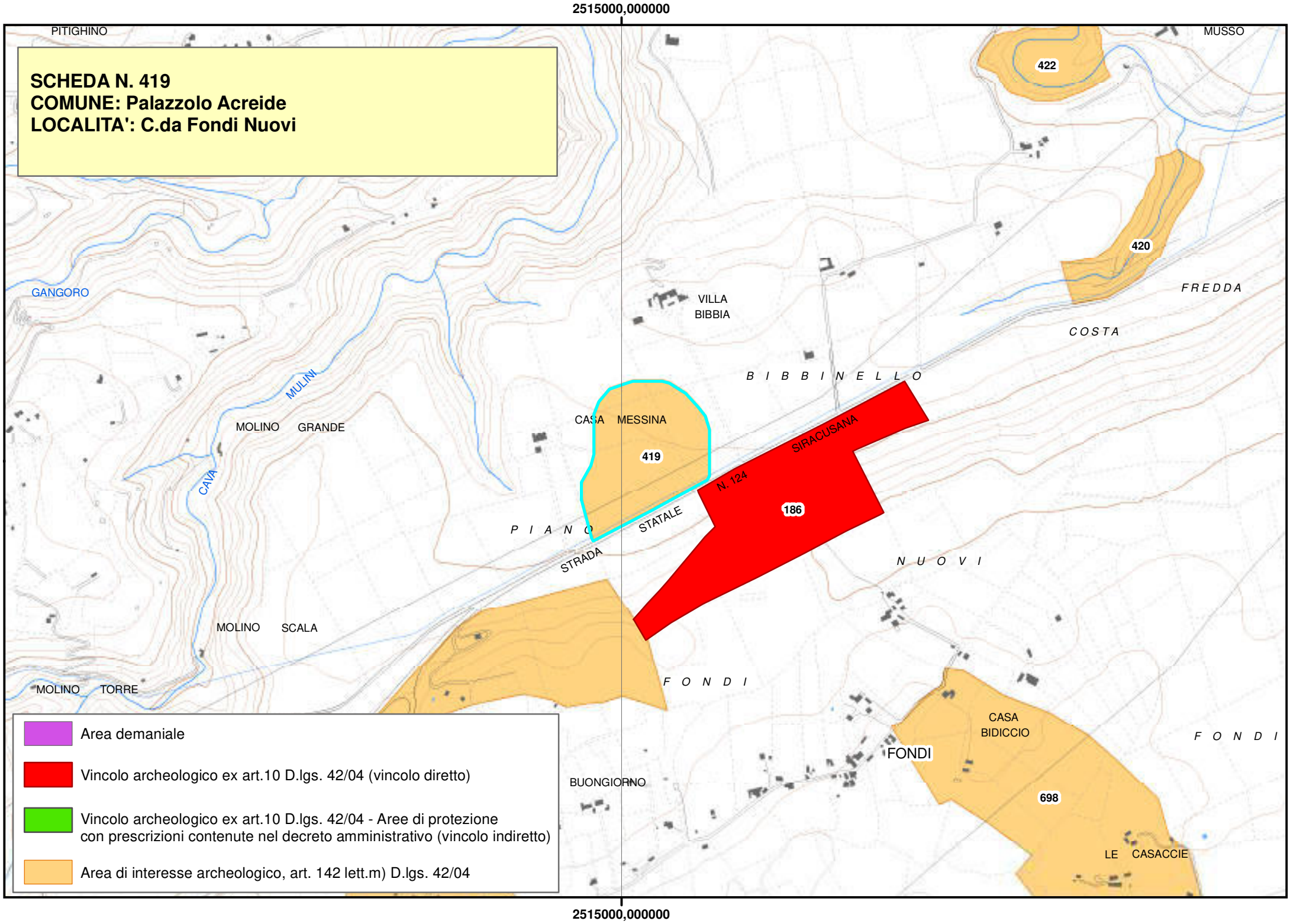
2515000,000000
PITIGHINO
MUSSO
SCHEDA N. 419
COMUNE: Palazzolo Acreide
LOCALITA': C.da Fondi Nuovi
422
420
GANGORO
VILLA
BIBBIA
FREDDA
COSTA
BIBBINELLO
MULINI
MOLINO GRANDE
CASA MESSINA
419
SIRACUSANA
N. 124
186
CAVA
PIANO
STATALE
STRADA
NUOVI
MOLINO SCALA
FONDI
MOLINO TORRE
CASA
BIDICCIO
FONDI
FONDI
BUONGIORNO
698
LE CASACCIE
Area demaniale
Vincolo archeologico ex art.10 D.lgs. 42/04 (vincolo diretto)
Vincolo archeologico ex art.10 D.lgs. 42/04 - Aree di protezione
con prescrizioni contenute nel decreto amministrativo (vincolo indiretto)
Area di interesse archeologico, art. 142 lett.m) D.lgs. 42/04
2515000,000000

Piano Paesistico della Provincia di Siracusa

Beni Archeologici

Area Soprintendenza Beni Culturali Ambientali
Servizio I
SIRACUSA

Regione Siciliana

Assessorato dei Beni Culturali e Ambientali
e della Pubblica Istruzione

N. scheda	420
Ente Schedatore	89 SBCA SR
Localizzazione	
Provincia	Siracusa
Comuni interessati	Palazzolo Acreide
Località	Contrada Bibbinello
Ambito/i	17
Unità di paesaggio	
Compilazione	
Data	16/02/2006
Nome compilatore	Soprintendenza di SR
Ruolo compilatore	
Denominazione	
Periodo	
Descrizione del bene	
Tombe preistoriche.	
Decreto istitutivo	
Verbali	
Caratteristiche	
Tipo di vincolo	
Ente gestore / Proprietà	
Contesto ambientale	

Osservazioni	
Pubblicazioni in GURS	
Albo Pretorio	
Documenti acquisiti	
Riferimenti topografici	
IGM f. 274 III S.O.	
Coordinate geografiche	
Coord. piana est	2515935,60200081
Coord. piana nord	4102267,43246286
Superficie	
19473,5326921515	
Notizie storiche relative al bene	
Fonti bibliografiche	
Fonti iconografiche	
Fonti archivistiche	

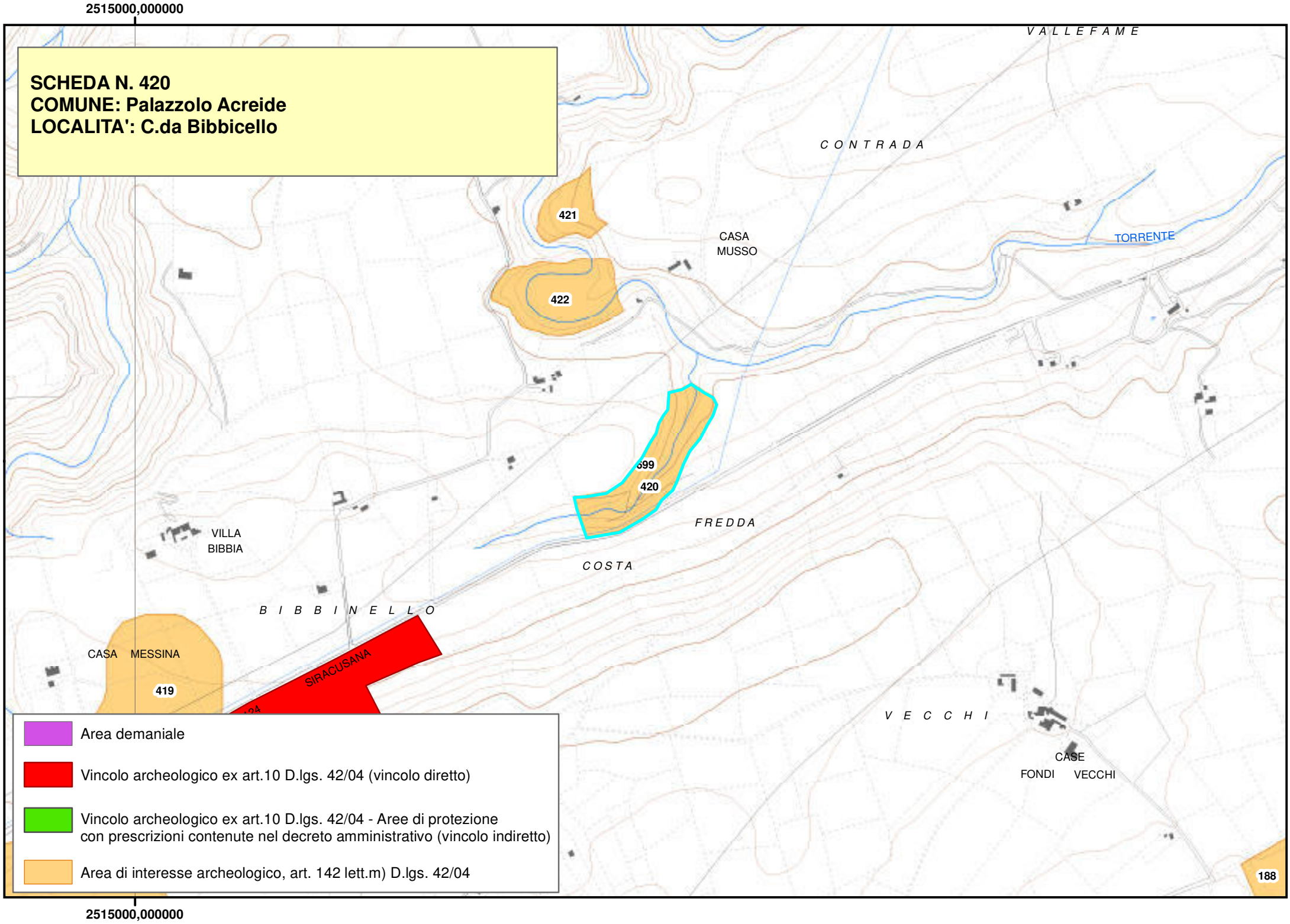
2515000,000000
SCHEDA N. 420
COMUNE: Palazzolo Acreide
LOCALITA': C.da Bibbicello
V A L L E F A M E
C O N T R A D A
421
CASA
MUSSO
TORRENTE
422
699
420
F R E D D A
VILLA
BIBBIA
C O S T A
B I B B I N E L L O
CASA MESSINA
419
SIRACUSANA
V E C C H I
CASE
FONDI VECCHI
188
Area demaniale
Vincolo archeologico ex art.10 D.lgs. 42/04 (vincolo diretto)
Vincolo archeologico ex art.10 D.lgs. 42/04 - Aree di protezione
con prescrizioni contenute nel decreto amministrativo (vincolo indiretto)
Area di interesse archeologico, art. 142 lett.m) D.lgs. 42/04
2515000,000000

Piano Paesistico della Provincia di Siracusa

Beni Archeologici

Area Soprintendenza Beni Culturali Ambientali
Servizio I
SIRACUSA

Regione Siciliana

Assessorato dei Beni Culturali e Ambientali
e della Pubblica Istruzione

N. scheda	421
Ente Schedatore	89 SBCA SR
Localizzazione	
Provincia	Siracusa
Comuni interessati	Palazzolo Acreide
Località	Contrada Bibbinello
Ambito/i	17
Unità di paesaggio	
Compilazione	
Data	16/02/2006
Nome compilatore	Soprintendenza di SR
Ruolo compilatore	
Denominazione	
Latomie	
Periodo	
Descrizione del bene	
Decreto istitutivo	
Verbali	
Caratteristiche	
Tipo di vincolo	
Ente gestore / Proprietà	
Contesto ambientale	

Osservazioni	
Pubblicazioni in GURS	
Albo Pretorio	
Documenti acquisiti	
Riferimenti topografici	
IGM f.274 III S.O.	
Coordinate geografiche	
Coord. piana est	2515953,0709131
Coord. piana nord	4103009,86123543
Superficie	
19473,5466005271	
Notizie storiche relative al bene	
Fonti bibliografiche	
Fonti iconografiche	
Fonti archivistiche	

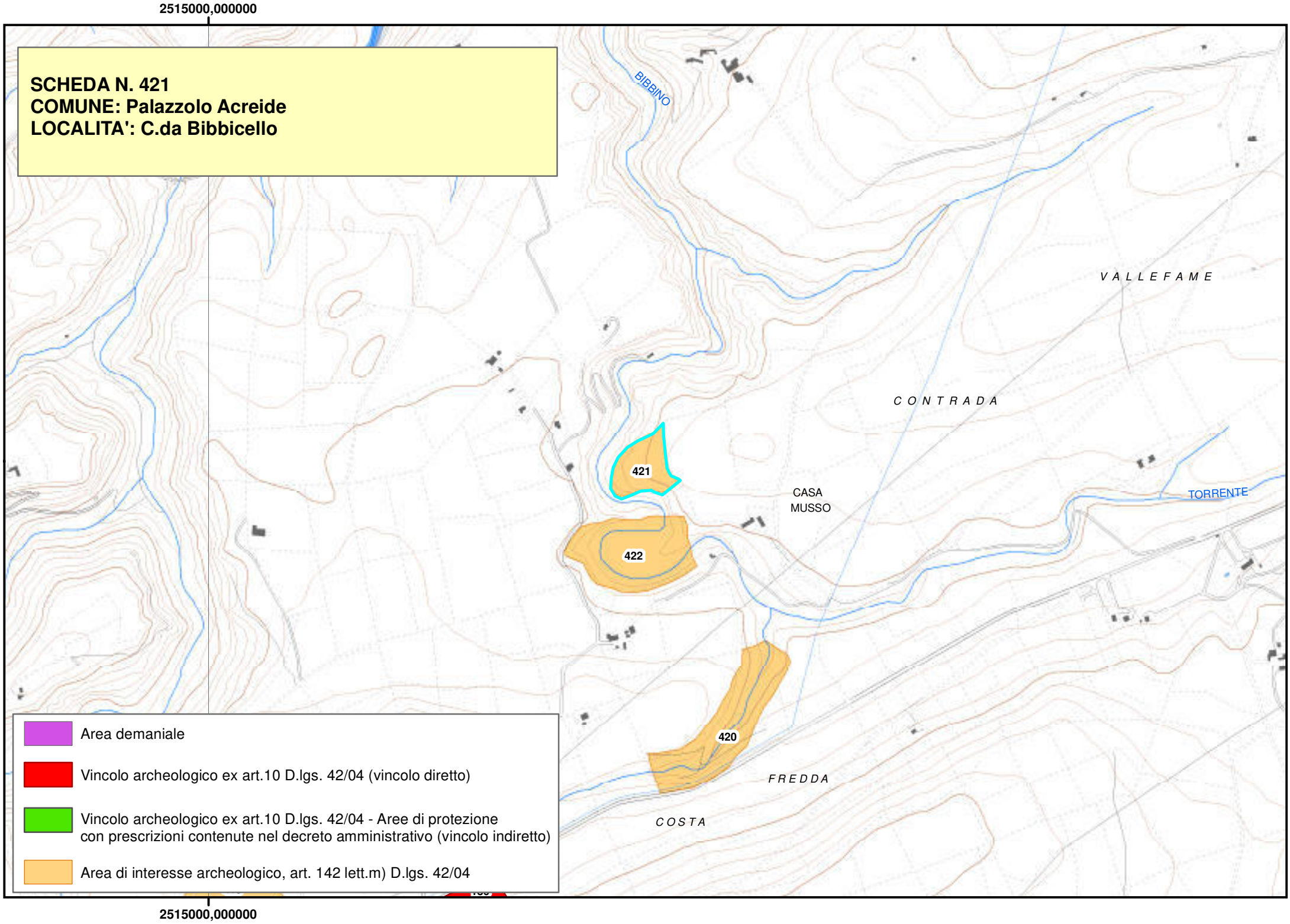
2515000,000000
SCHEDA N. 421
COMUNE: Palazzolo Acreide
LOCALITA': C.da Bibbicello
BIBBINO
VALLEFAME
CONTRADA
421
CASA
MUSSO
TORRENTE
422
420
FREDDA
COSTA
Area demaniale
Vincolo archeologico ex art.10 D.lgs. 42/04 (vincolo diretto)
Vincolo archeologico ex art.10 D.lgs. 42/04 - Aree di protezione
con prescrizioni contenute nel decreto amministrativo (vincolo indiretto)
Area di interesse archeologico, art. 142 lett.m) D.lgs. 42/04
2515000,000000

Piano Paesistico della Provincia di Siracusa

Beni Archeologici

Area Soprintendenza Beni Culturali Ambientali
Servizio I
SIRACUSA

Regione Siciliana

Assessorato dei Beni Culturali e Ambientali
e della Pubblica Istruzione

N. scheda	422
Ente Schedatore	89 SBCA SR
Localizzazione	
Provincia	Siracusa
Comuni interessati	Palazzolo Acreide
Località	Contrada Bibbinello
Ambito/i	17
Unità di paesaggio	
Compilazione	
Data	16/02/2006
Nome compilatore	Soprintendenza di SR
Ruolo compilatore	
Denominazione	
Necropoli	
Periodo	
Età tardo-romana/ bizantina	
Descrizione del bene	
Decreto istitutivo	
Verbali	
Caratteristiche	
Tipo di vincolo	
Ente gestore / Proprietà	
Contesto ambientale	

Osservazioni	
Pubblicazioni in GURS	
Albo Pretorio	
Documenti acquisiti	
Riferimenti topografici	
IGM f. 274 III S.O.	
Coordinate geografiche	
Coord. piana est	2516129,77553317
Coord. piana nord	4102765,50359324
Superficie	
31835,3865784659	
Notizie storiche relative al bene	
Fonti bibliografiche	
Fonti iconografiche	
Fonti archivistiche	

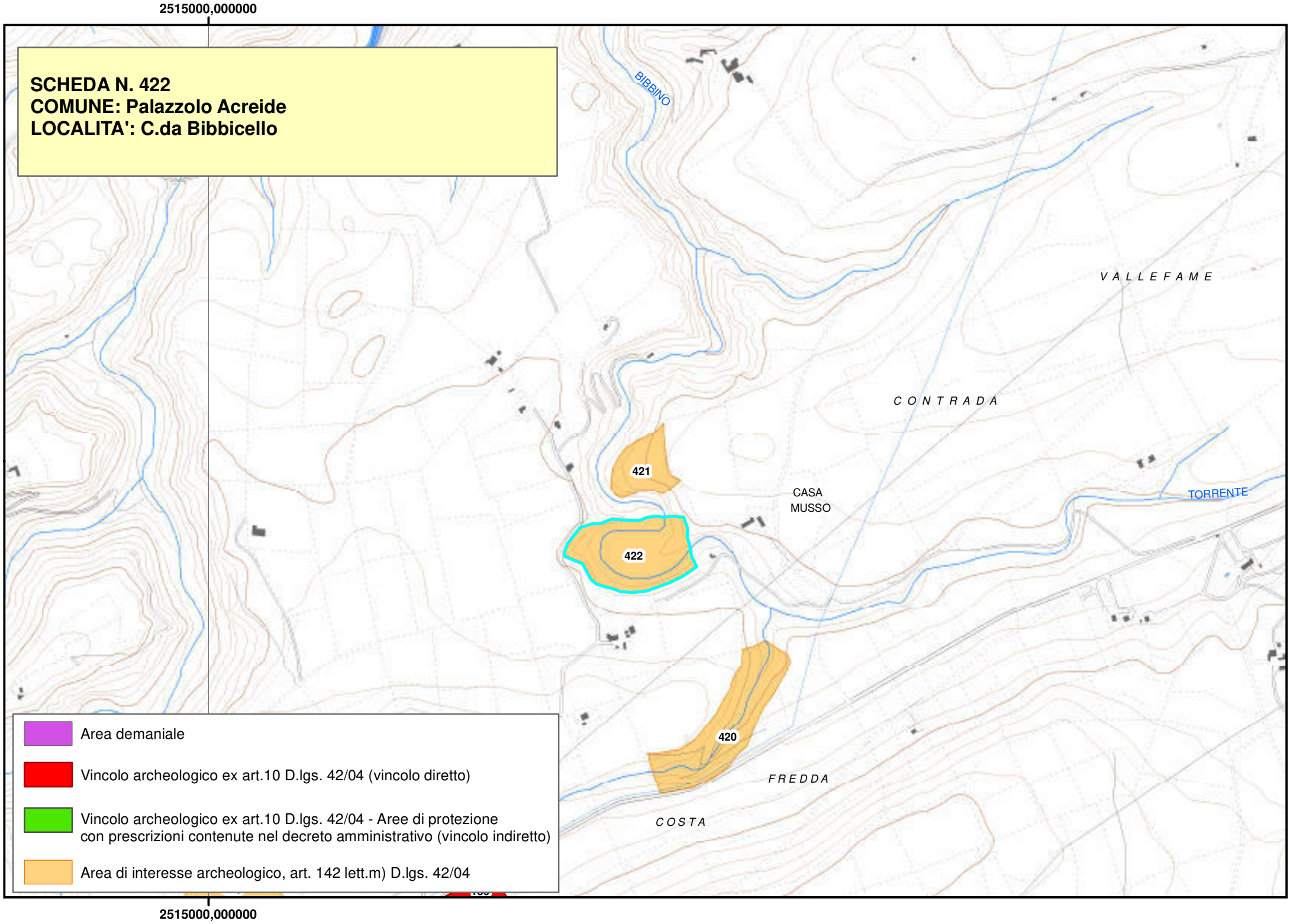
2515000,000000
SCHEDA N. 422
COMUNE: Palazzolo Acreide
LOCALITA': C.da Bibbicello
BIBBINO
VALLEFAME
CONTRADA
421
CASA
MUSSO
TORRENTE
422
420
FREDDA
COSTA
Area demaniale
Vincolo archeologico ex art.10 D.lgs. 42/04 (vincolo diretto)
Vincolo archeologico ex art.10 D.lgs. 42/04 - Aree di protezione
con prescrizioni contenute nel decreto amministrativo (vincolo indiretto)
Area di interesse archeologico, art. 142 lett.m) D.lgs. 42/04
2515000,000000

Piano Paesistico della Provincia di Siracusa

Regione Siciliana

Beni Archeologici

Area Soprintendenza Beni Culturali Ambientali
Servizio I
SIRACUSA

Assessorato dei Beni Culturali e Ambientali
e della Pubblica Istruzione

N. scheda	423
Ente Schedatore	89 SBCA SR
Localizzazione	
Provincia	Siracusa
Comuni interessati	Palazzolo Acreide
Località	Cugno Quercia
Ambito/i	17
Unità di paesaggio	
Compilazione	
Data	16/02/2006
Nome compilatore	Soprintendenza di SR
Ruolo compilatore	
Denominazione	
Area d'interesse archeologico	
Periodo	
Descrizione del bene	
Decreto istitutivo	
Verbali	
Caratteristiche	
Tipo di vincolo	
Ente gestore / Proprietà	
Contesto ambientale	

Osservazioni	
Pubblicazioni in GURS	
Albo Pretorio	
Documenti acquisiti	
Riferimenti topografici	
IGM f. 274 III N.O.	
Coordinate geografiche	
Coord. piana est	2519142,33871251
Coord. piana nord	4104551,40334597
Superficie	
17778,7898675437	
Notizie storiche relative al bene	
Fonti bibliografiche	
Fonti iconografiche	
Fonti archivistiche	

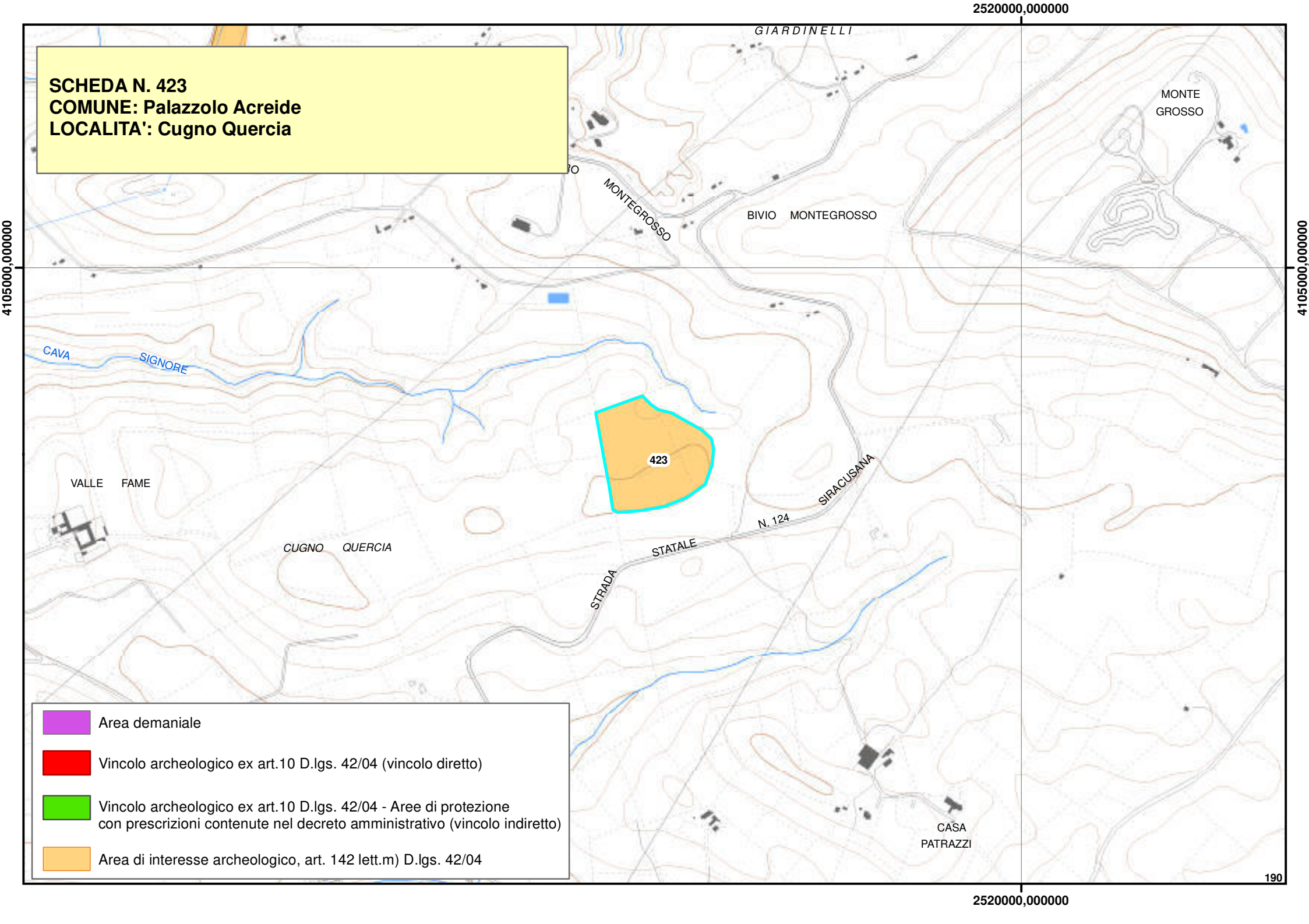
SCHEDA N. 423
COMUNE: Palazzolo Acreide
LOCALITA': Cugno Quercia
2520000,000000
4105000,000000
GIARDINELLI
MONTE
GROSSO
MONTEGROSSO
BIVIO MONTEGROSSO
CAVA
SIGNORE
423
VALLE FAME
CUGNO QUERCIA
SIRACUSANA
N. 124
STATALE
STRADA
CASA
PATRAZZI
190
Area demaniale
Vincolo archeologico ex art.10 D.lgs. 42/04 (vincolo diretto)
Vincolo archeologico ex art.10 D.lgs. 42/04 - Aree di protezione
con prescrizioni contenute nel decreto amministrativo (vincolo indiretto)
Area di interesse archeologico, art. 142 lett.m) D.lgs. 42/04

Piano Paesistico della Provincia di Siracusa

Beni Archeologici

Area Soprintendenza Beni Culturali Ambientali
Servizio I
SIRACUSA

Regione Siciliana

Assessorato dei Beni Culturali e Ambientali
e della Pubblica Istruzione

N. scheda	424
Ente Schedatore	89 SBCA SR
Localizzazione	
Provincia	Siracusa
Comuni interessati	Palazzolo Acreide - Sortino
Località	Contrada Colle Orbo
Ambito/i	17
Unità di paesaggio	
Compilazione	
Data	16/02/2006
Nome compilatore	Soprintendenza di SR
Ruolo compilatore	
Denominazione	
Periodo	
Descrizione del bene	
Testimonianze d'insediamento di epoca tardo-romana; carraia, ipogeo e tombe tardo-romane.	
Decreto istitutivo	
Verbali	
Caratteristiche	
Tipo di vincolo	
Ente gestore / Proprietà	

Contesto ambientale	
Osservazioni	
Pubblicazioni in GURS	
Albo Pretorio	
Documenti acquisiti	
Riferimenti topografici	
IGM f. 274 III N.O.	
Coordinate geografiche	
Coord. piana est	2522117,55855479
Coord. piana nord	4106410,92498644
Superficie	
7857,89628619868	
Notizie storiche relative al bene	
Fonti bibliografiche	
Fonti iconografiche	
Fonti archivistiche	

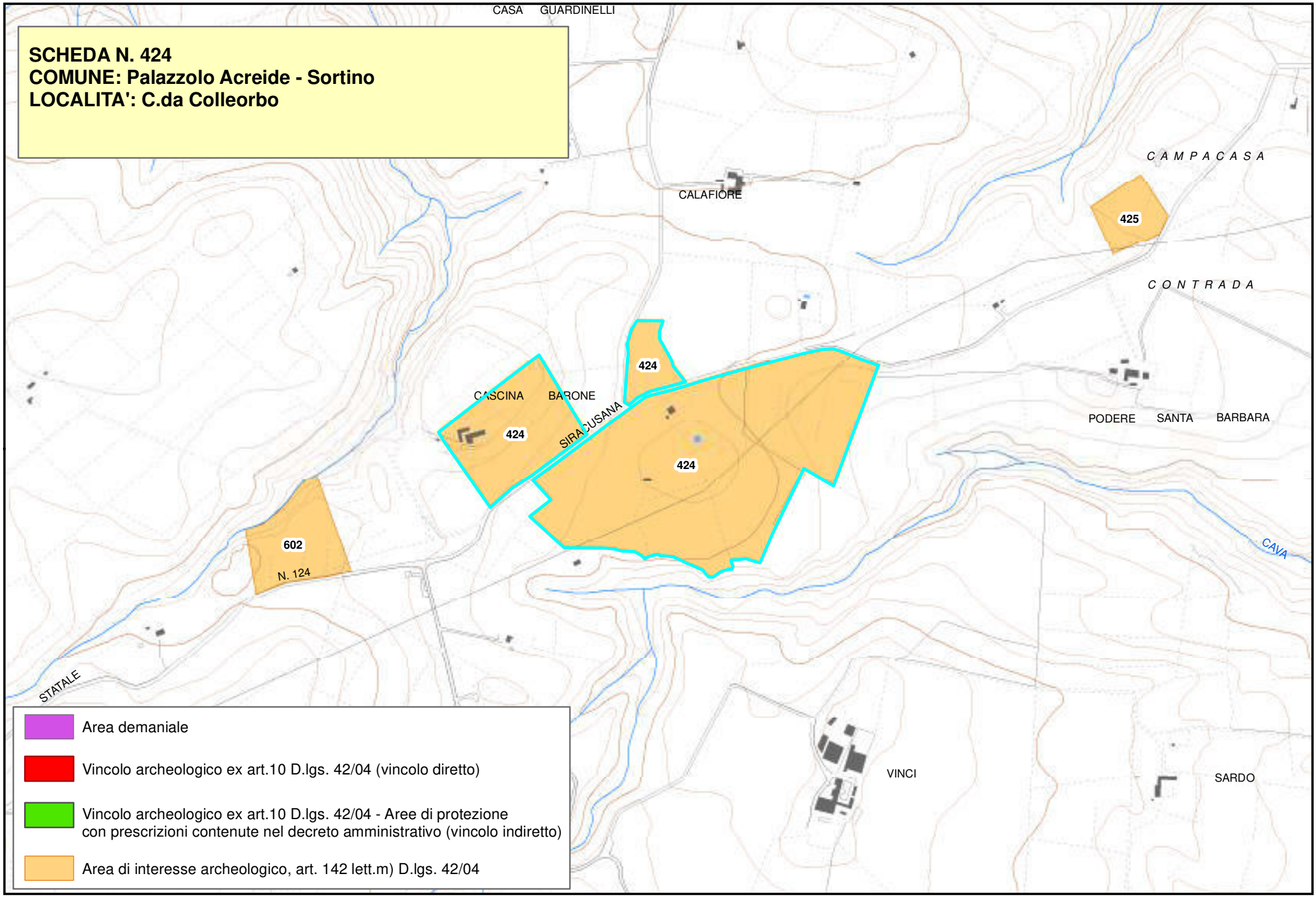
SCHEDA N. 424
COMUNE: Palazzolo Acreide - Sortino
LOCALITA': C.da Colleorbo
CASA GUARDINELLI
CALAFIORE
CAMPACASA
425
CONTRADA
424
CASCINA BARONE
424
SIRACUSANA
424
PODERE SANTA BARBARA
602
N. 124
CAVA
STATALE
VINCI
SARDO
Area demaniale
Vincolo archeologico ex art.10 D.lgs. 42/04 (vincolo diretto)
Vincolo archeologico ex art.10 D.lgs. 42/04 - Aree di protezione con prescrizioni contenute nel decreto amministrativo (vincolo indiretto)
Area di interesse archeologico, art. 142 lett.m) D.lgs. 42/04

Piano Paesistico della Provincia di Siracusa

Beni Archeologici

Area Soprintendenza Beni Culturali Ambientali
Servizio I
SIRACUSA

Regione Siciliana

Assessorato dei Beni Culturali e Ambientali
e della Pubblica Istruzione

N. scheda	425
Ente Schedatore	89 SBCA SR
Localizzazione	
Provincia	Siracusa
Comuni interessati	Sortino
Località	Contrada Campocasa
Ambito/i	17
Unità di paesaggio	
Compilazione	
Data	16/02/2006
Nome compilatore	Soprintendenza di SR
Ruolo compilatore	
Denominazione	
Cisterna	
Periodo	
Descrizione del bene	
Cisterna a campana.	
Decreto istitutivo	
Verbali	
Caratteristiche	
Tipo di vincolo	
Ente gestore / Proprietà	
Contesto ambientale	

Osservazioni	
Pubblicazioni in GURS	
Albo Pretorio	
Documenti acquisiti	
Riferimenti topografici	
IGM f. 274 III N.O.	
Coordinate geografiche	
Coord. piana est	2523308,66094251
Coord. piana nord	4107136,94328291
Superficie	
7354,27299545576	
Notizie storiche relative al bene	
Fonti bibliografiche	
Fonti iconografiche	
Fonti archivistiche	

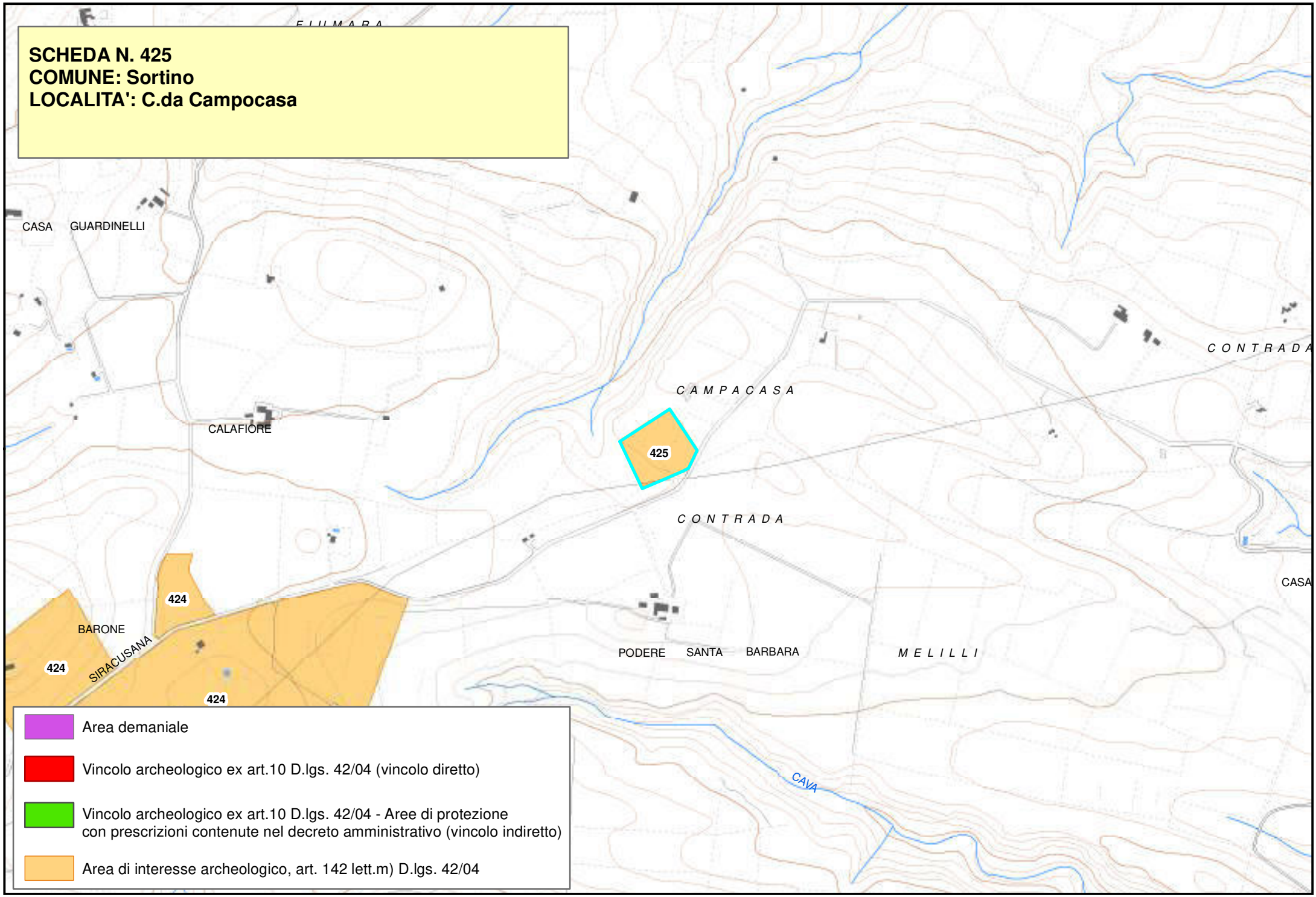
SCHEDA N. 425
COMUNE: Sortino
LOCALITA': C.da Campocasa
CASA GUARDINELLI
CALAFIORE
CAMPACASA
CONTRADA
425
CONTRADA
CASA
424
BARONE
424
SIRACUSANA
424
PODERE SANTA BARBARA
MELILLI
CAVA
Area demaniale
Vincolo archeologico ex art.10 D.lgs. 42/04 (vincolo diretto)
Vincolo archeologico ex art.10 D.lgs. 42/04 - Aree di protezione con prescrizioni contenute nel decreto amministrativo (vincolo indiretto)
Area di interesse archeologico, art. 142 lett.m) D.lgs. 42/04

Piano Paesistico della Provincia di Siracusa

Beni Archeologici

Area Soprintendenza Beni Culturali Ambientali
Servizio I
SIRACUSA

Regione Siciliana

Assessorato dei Beni Culturali e Ambientali
e della Pubblica Istruzione

N. scheda	426
Ente Schedatore	89 SBCA SR
Localizzazione	
Provincia	Siracusa
Comuni interessati	Sortino
Località	Gelosino
Ambito/i	17
Unità di paesaggio	
Compilazione	
Data	16/02/2006
Nome compilatore	Soprintendenza di SR
Ruolo compilatore	
Denominazione	
A2.2	
Periodo	
Descrizione del bene	
Necropoli castellucciana e insediamento rupestre di età paleocristiana.	
Decreto istitutivo	
Verbali	
Caratteristiche	
Tipo di vincolo	Di interesse archeologico, suscettibile di vincolo.
Ente gestore / Proprietà	

Contesto ambientale
Osservazioni
Diverse tombe a grotticella lungo la sponda sinistra del torrente che percorre il fondo cava; ipogei presumibilmente paleocristiani, con quattro tombe affiancate in grotta; arcosoli singoli a cielo aperto con piano di deposizione inclinato; tombe a fossa e tracce di strutture murarie (insediamento agricolo tardo) sul piano della sponda destra.
Pubblicazioni in GURS
Albo Pretorio
Documenti acquisiti
Riferimenti topografici
IGM f. 274 III N.O.
Coordinate geografiche

Coord. piana est	2525386,65337347
Coord. piana nord	4108179,87366719

Superficie
75637,2370995869
Notizie storiche relative al bene
Fonti bibliografiche

Fonti iconografiche
Fonti archivistiche

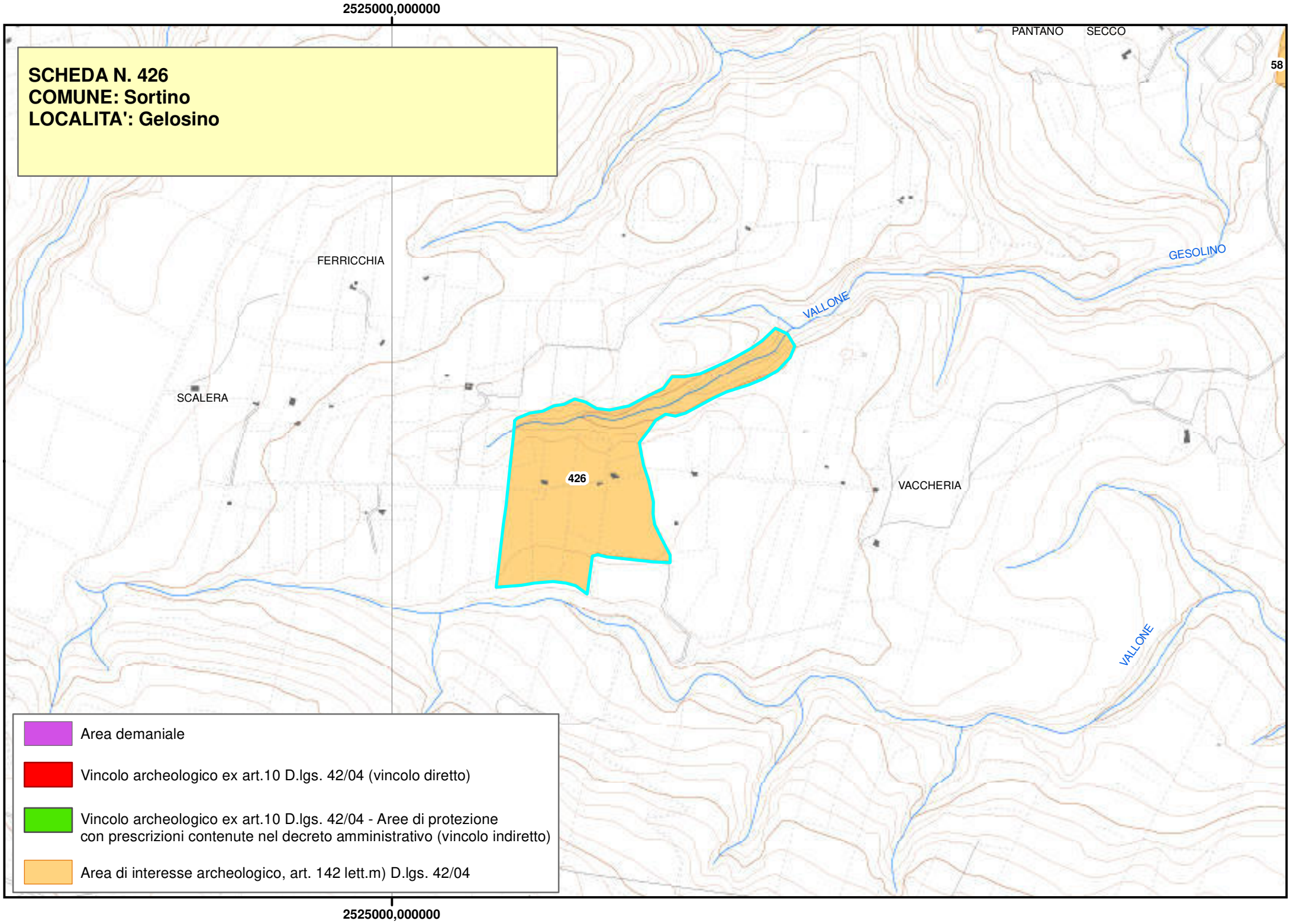
2525000,000000
SCHEDA N. 426
COMUNE: Sortino
LOCALITA': Gelosino
PANTANO
SECCO
58
FERRICCHIA
GESOLINO
VALLONE
SCALERA
426
VACCHERIA
VALLONE
2525000,000000
Area demaniale
Vincolo archeologico ex art.10 D.lgs. 42/04 (vincolo diretto)
Vincolo archeologico ex art.10 D.lgs. 42/04 - Aree di protezione con prescrizioni contenute nel decreto amministrativo (vincolo indiretto)
Area di interesse archeologico, art. 142 lett.m) D.lgs. 42/04

Piano Paesistico della Provincia di Siracusa

Regione Siciliana

Beni Archeologici

Area Soprintendenza Beni Culturali Ambientali
Servizio I
SIRACUSA

Assessorato dei Beni Culturali e Ambientali
e della Pubblica Istruzione

N. scheda	427
Ente Schedatore	89 SBCA SR
Localizzazione	
Provincia	Siracusa
Comuni interessati	Siracusa
Località	Via Polibio
Ambito/i	17
Unità di paesaggio	
Compilazione	
Data	01/03/2006
Nome compilatore	Soprintendenza di SR
Ruolo compilatore	
Denominazione	
Latomie Novantieri	
Periodo	
Descrizione del bene	
Latomia di età greca classica.	
Decreto istitutivo	
DD.MM.//1952/11/18	
Verbali	
Caratteristiche	
Tipo di vincolo	L.1089/1939
Ente gestore / Proprietà	Privata
Contesto ambientale	

Interno all'abitato urbano, pregevole l'aspetto naturalistico e storico.	
Osservazioni	
Estratti 1.200.000 mc di materiale.	
Pubblicazioni in GURS	
Albo Pretorio	
Documenti acquisiti	
Siracusa in catasto F. 33 p.lle 220, 222, 223.	
Riferimenti topografici	
IGM f. 274 II S.O.	
Coordinate geografiche	
Coord. piana est	2545532,90274453
Coord. piana nord	4104272,08431318
Superficie	
8536,41324385305	
Notizie storiche relative al bene	
Fonti bibliografiche	
Fonti iconografiche	
Fonti archivistiche	

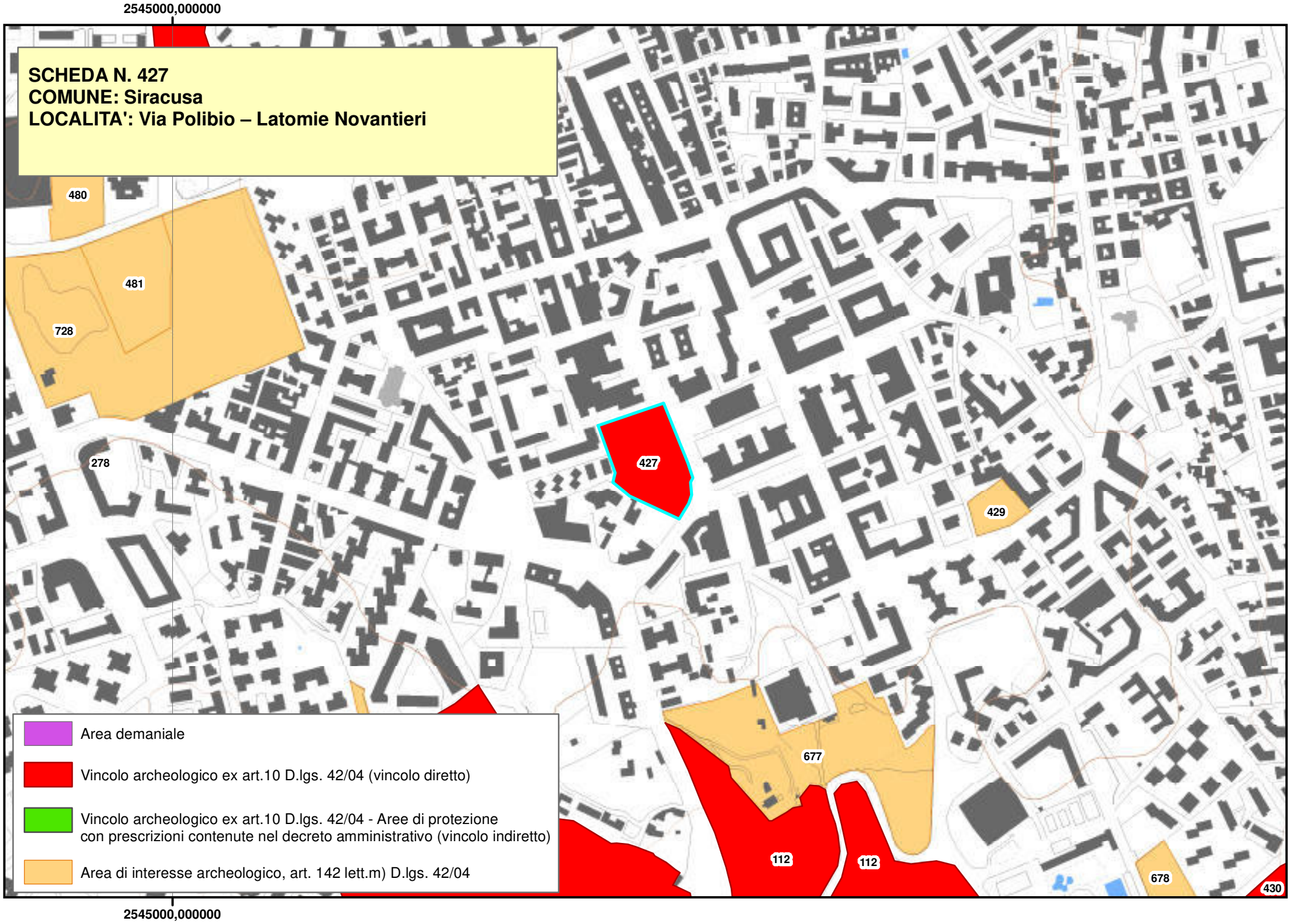
2545000,000000
SCHEDA N. 427
COMUNE: Siracusa
LOCALITA': Via Polibio – Latomie Novantieri
480
481
728
278
427
429
677
112
112
678
430
Area demaniale
Vincolo archeologico ex art.10 D.lgs. 42/04 (vincolo diretto)
Vincolo archeologico ex art.10 D.lgs. 42/04 - Aree di protezione con prescrizioni contenute nel decreto amministrativo (vincolo indiretto)
Area di interesse archeologico, art. 142 lett.m) D.lgs. 42/04
2545000,000000

Piano Paesistico della Provincia di Siracusa

Beni Archeologici

Area Soprintendenza Beni Culturali Ambientali
Servizio I
SIRACUSA

Regione Siciliana

Assessorato dei Beni Culturali e Ambientali
e della Pubblica Istruzione

N. scheda	428
Ente Schedatore	89 SBCA SR
Localizzazione	
Provincia	Siracusa
Comuni interessati	Siracusa
Località	Via Lombardia
Ambito/i	17
Unità di paesaggio	
Compilazione	
Data	01/03/2006
Nome compilatore	Soprintendenza di SR
Ruolo compilatore	
Denominazione	
Impianti produttivi; A2.6	
Periodo	
Descrizione del bene	
Latomie	
Decreto istitutivo	
D.A.//1985/01/12//n.93	
Verbali	
Caratteristiche	
Tipo di vincolo	L.1089/1939/art. 1, 3
Ente gestore / Proprietà	
Contesto ambientale	

Urbano	
Osservazioni	
Pubblicazioni in GURS	
Albo Pretorio	
Documenti acquisiti	
Riferimenti topografici	
IGM f. 274 II S.O.	
Coordinate geografiche	
Coord. piana est	2546453,22992883
Coord. piana nord	4103790,96891879
Superficie	
5324,92680454881	
Notizie storiche relative al bene	
Fonti bibliografiche	
Fonti iconografiche	
Fonti archivistiche	

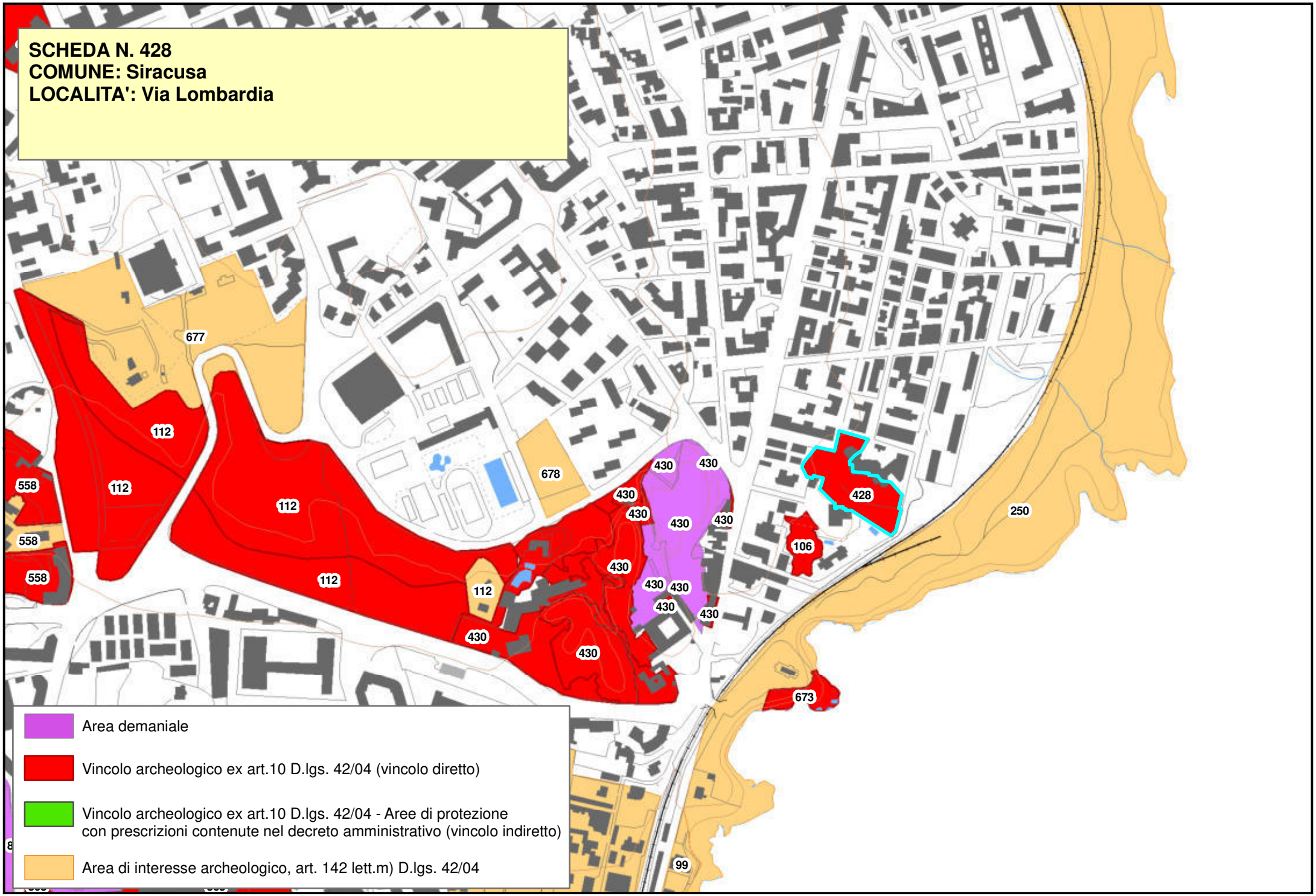
SCHEDA N. 428
COMUNE: Siracusa
LOCALITA': Via Lombardia
677
112
112
112
112
112
558
558
558
678
430
430
430
430
430
430
430
430
430
430
430
428
106
250
673
99
Area demaniale
Vincolo archeologico ex art.10 D.lgs. 42/04 (vincolo diretto)
Vincolo archeologico ex art.10 D.lgs. 42/04 - Aree di protezione con prescrizioni contenute nel decreto amministrativo (vincolo indiretto)
Area di interesse archeologico, art. 142 lett.m) D.lgs. 42/04

Piano Paesistico della Provincia di Siracusa

Regione Siciliana

Beni Archeologici

Area Soprintendenza Beni Culturali Ambientali
Servizio I
SIRACUSA

Assessorato dei Beni Culturali e Ambientali
e della Pubblica Istruzione

N. scheda	429
Ente Schedatore	89 SBCA SR
Localizzazione	
Provincia	Siracusa
Comuni interessati	Via Sen. Di Giovanni
Località	Siracusa
Ambito/i	17
Unità di paesaggio	
Compilazione	
Data	01/03/2006
Nome compilatore	Soprintendenza di SR
Ruolo compilatore	
Denominazione	
Impianto produttivo (Latomie); A2.6	
Periodo	
Descrizione del bene	
Latomie di superficie e frammenti di varie epoche.	
Decreto istitutivo	
Verbali	
Caratteristiche	
Tipo di vincolo	
Ente gestore / Proprietà	Privata

Contesto ambientale	
Osservazioni	
Pubblicazioni in GURS	
Albo Pretorio	
Documenti acquisiti	
Riferimenti topografici	
IGM f. 274 II S.O.	
Coordinate geografiche	
Coord. piana est	2545920,11692066
Coord. piana nord	4104217,14718285
Superficie	
2579,25823196353	
Notizie storiche relative al bene	
Fonti bibliografiche	
Fonti iconografiche	
Fonti archivistiche	

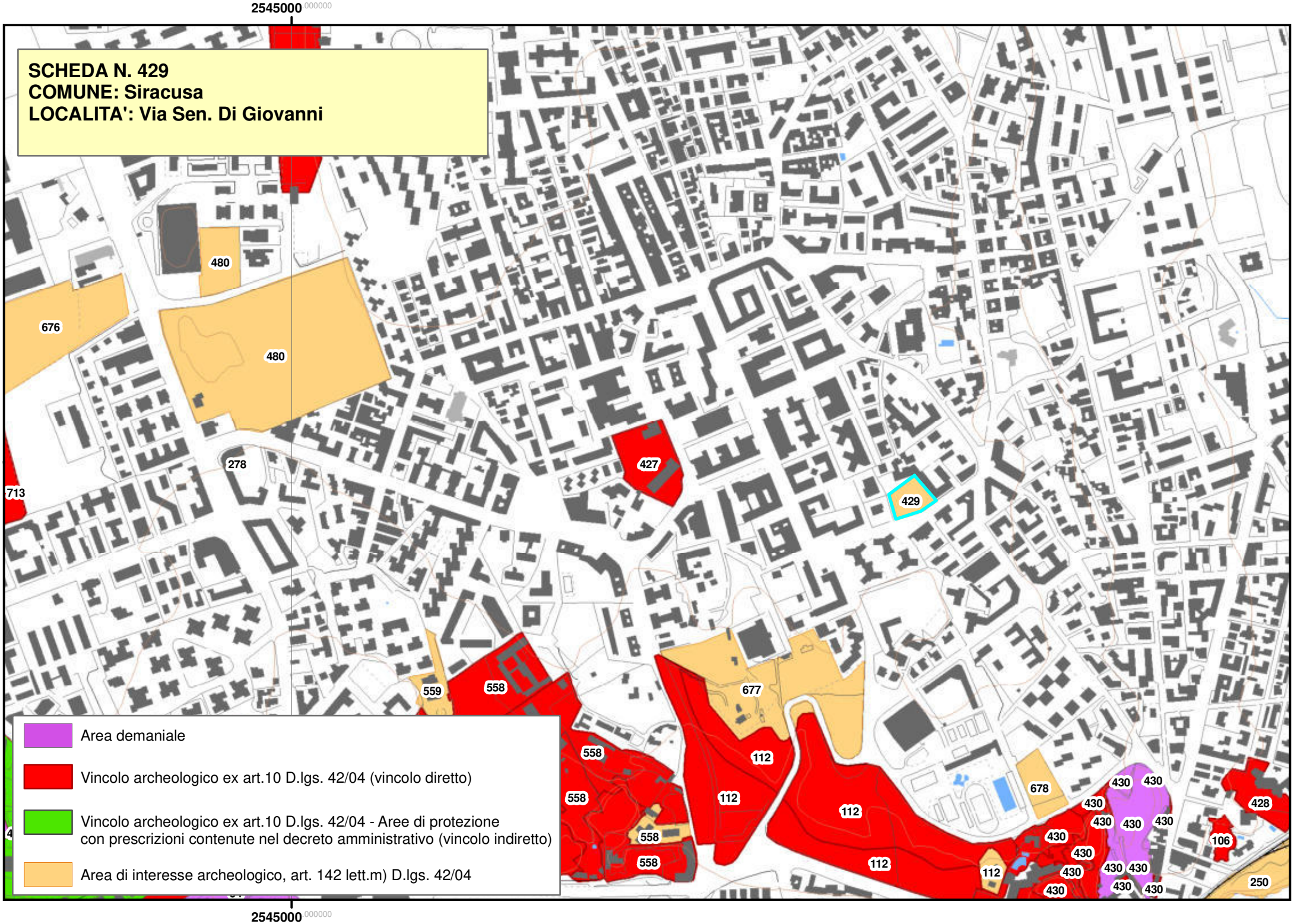
2545000
SCHEDA N. 429
COMUNE: Siracusa
LOCALITA': Via Sen. Di Giovanni
480
480
676
713
278
427
429
559
558
677
112
678
430
428
106
250
Area demaniale
Vincolo archeologico ex art.10 D.lgs. 42/04 (vincolo diretto)
Vincolo archeologico ex art.10 D.lgs. 42/04 - Aree di protezione con prescrizioni contenute nel decreto amministrativo (vincolo indiretto)
Area di interesse archeologico, art. 142 lett.m) D.lgs. 42/04
2545000

Piano Paesistico della Provincia di Siracusa

Beni Archeologici

Area Soprintendenza Beni Culturali Ambientali
Servizio I
SIRACUSA

Regione Siciliana

Assessorato dei Beni Culturali e Ambientali
e della Pubblica Istruzione

N. scheda	430
Ente Schedatore	89 SBCA SR
Localizzazione	
Provincia	Siracusa
Comuni interessati	Siracusa
Località	Latomie dei Cappuccini
Ambito/i	17
Unità di paesaggio	
Compilazione	
Data	01/03/2006
Nome compilatore	Soprintendenza di SR
Ruolo compilatore	
Denominazione	
Impianto produttivo (Latomie); A2.6	
Periodo	
Descrizione del bene	
Latomie di età greca classica.	
Decreto istitutivo	
DD.MM.//1956/11/17	
Verbali	
Caratteristiche	
Tipo di vincolo	L. 1089/39
Ente gestore / Proprietà	Demanio
Contesto ambientale	

Urbano	
Osservazioni	
Abolite le corporazioni religiose, dopo l'unità d'Italia, la latomia, precedentemente di proprietà dei Frati Cappuccini, pervenne al Comune per acquisto, in seguito ad incanto per pubblica gara del 3/10/1868. La cessione del terreno sopra la stessa latomia è regolata dall'atto in notar Romano del 6/03/1924, registrato il 26 successivo al n. 1813.	
Pubblicazioni in GURS	
Albo Pretorio	
Documenti acquisiti	
Fg. 34 part.lle 530, 529, 296 (296 demanio dello stato, ramo P.I. con verbale del 22/12/1957).	
Riferimenti topografici	
IGM f. 274 II S.O.	
Coordinate geografiche	
Coord. piana est	2546196,18070954
Coord. piana nord	4103666,73307837
Superficie	
39846,2048065894	
Notizie storiche relative al bene	
Necropoli ellenistica.	
Fonti bibliografiche	
Fonti iconografiche	

Fonti archivistiche

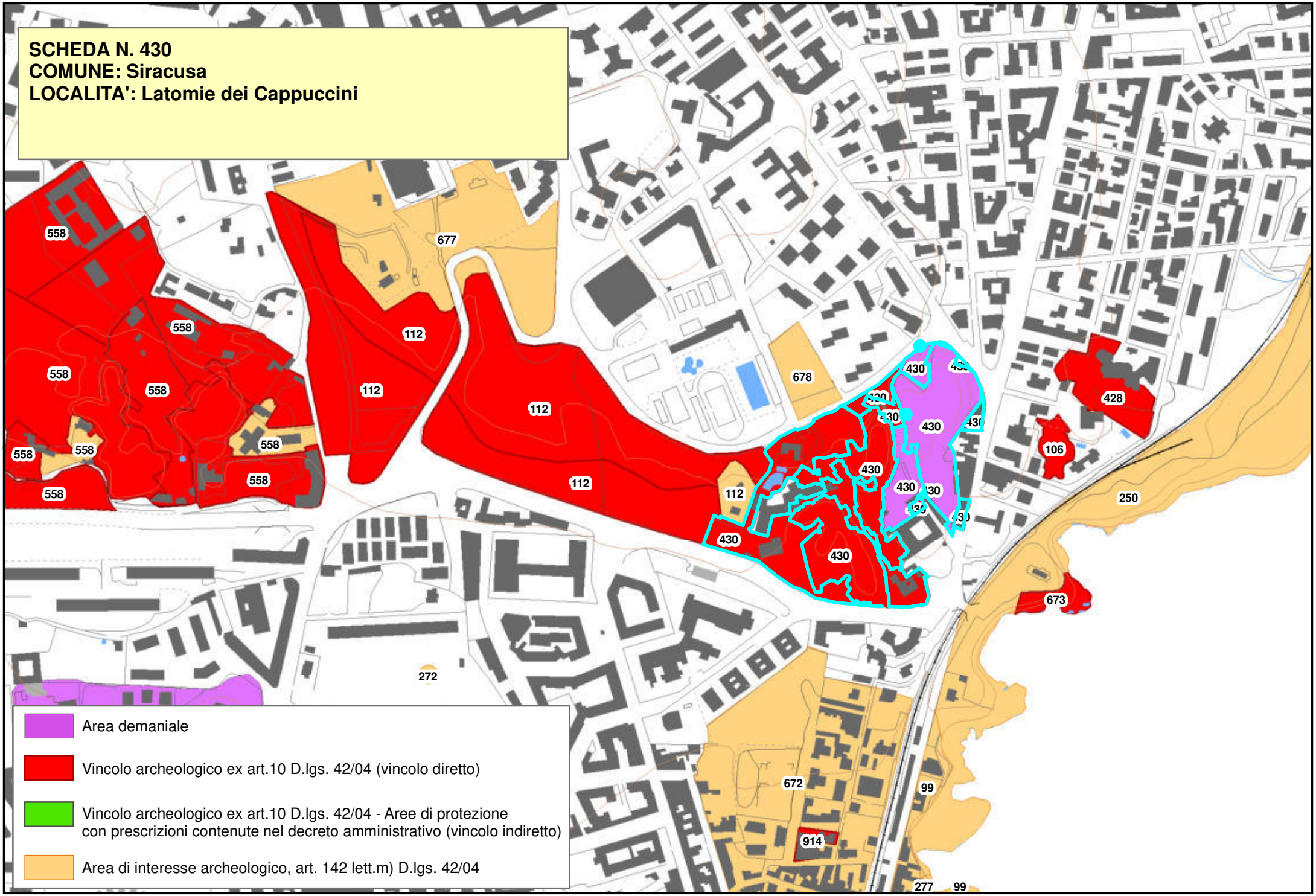
SCHEDA N. 430
COMUNE: Siracusa
LOCALITA': Latomie dei Cappuccini
558
677
112
678
430
428
106
250
673
272
672
99
914
277
Area demaniale
Vincolo archeologico ex art.10 D.lgs. 42/04 (vincolo diretto)
Vincolo archeologico ex art.10 D.lgs. 42/04 - Aree di protezione con prescrizioni contenute nel decreto amministrativo (vincolo indiretto)
Area di interesse archeologico, art. 142 lett.m) D.lgs. 42/04

Beni Archeologici

Regione Siciliana

Area Soprintendenza Beni Culturali Ambientali
Servizio I
SIRACUSA

Assessorato dei Beni Culturali e Ambientali
e della Pubblica Istruzione

N. scheda	431
Ente Schedatore	89 SBCA SR
Localizzazione	
Provincia	Siracusa
Comuni interessati	Siracusa
Località	Contrada Pantanelli – Fiume Ciane
Ambito/i	17
Unità di paesaggio	
Compilazione	
Data	01/03/2006
Nome compilatore	Soprintendenza di SR
Ruolo compilatore	
Denominazione	
Viabilità fluviale (fiume); C4	
Periodo	
Descrizione del bene	
Area di rispetto del fiume Ciane.	
Decreto istitutivo	
DD.MM.//1957/06/08; DD.MM.//1957/07/06; DD.MM.//1957/09/12; D.A.//1982/05/14//n.1122	
Verbali	
Caratteristiche	
Tipo di vincolo	L.1089/1939/art. 21

Ente gestore / Proprietà	
Contesto ambientale	
Osservazioni	
Pubblicazioni in GURS	
Albo Pretorio	
Documenti acquisiti	
Riferimenti topografici	
IGM f. 274 II S.O.	
Coordinate geografiche	
Coord. piana est	2543252,70502071
Coord. piana nord	4100779,95224648
Superficie	
701747,909530087	
Notizie storiche relative al bene	
Il Ciane anticamente affluiva nell'Anapo (ora un canale artificiale lo porta direttamente a mare); resti di strutture e steli del III e II a.C., rinvenuti durante i lavori per la costruzione della ferrovia Siracusa-Licata, testimoniano che la zona fu bonificata e che forse l'Anapo fu deviato nel tratto finale per impedire l'impaludamento. I resti di casa di età ellenistico-romana probabilmente, secondo Cavallari, sono quelli del Sacello del Ciane. Vicino si ricavò una gronda a teste leonine e la testa di Laganello.	
Fonti bibliografiche	
Fonti iconografiche	
Fonti archivistiche	

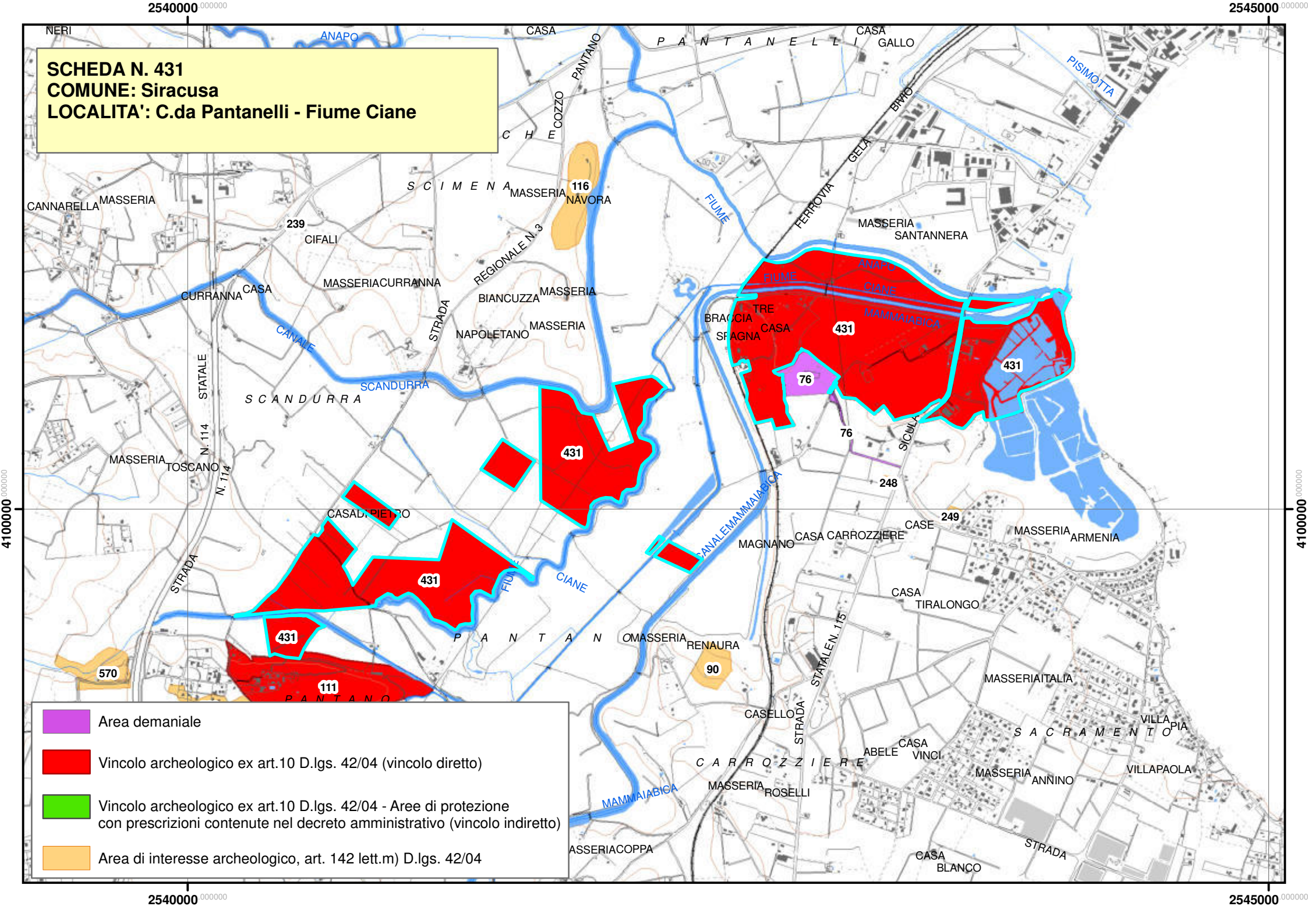
SCHEDA N. 431
COMUNE: Siracusa
LOCALITA': C.da Pantanelli - Fiume Ciane
Area demaniale
Vincolo archeologico ex art.10 D.lgs. 42/04 (vincolo diretto)
Vincolo archeologico ex art.10 D.lgs. 42/04 - Aree di protezione con prescrizioni contenute nel decreto amministrativo (vincolo indiretto)
Area di interesse archeologico, art. 142 lett.m) D.lgs. 42/04
2540000
2545000
4100000
NERI
ANAPO
CASA
PANTANO
COZZO
P A N T A N E L L I
CASA
GALLO
PISIMOTTA
BIVIO
GELA
FERROVIA
C H E
S C I M E N A
MASSERIA
116
NAVORA
FIUME
MASSERIA
SANTANNERA
CANNARELLA
MASSERIA
239
CIFALI
REGIONALE N. 3
MASSERIACURRANNA
CURRANNA
CASA
BIANCUZZA
MASSERIA
STRADA
NAPOLETANO
MASSERIA
CANALE
SCANDURRA
S C A N D U R R A
STATALE
N. 114
MASSERIA
TOSCANO
N. 114
431
76
76
SICULA
248
249
CASE
CASA
CARROZZIERE
MAGNANO
MASSERIA
ARMENIA
CANALEMAMMAIABICA
CASADIPIETRO
STRADA
FIUME
CIANE
CASA
TIRALONGO
P A N T A N O
MASSERIA
RENAURA
90
STATALE N. 115
570
111
MASSERIAITALIA
CASELLO
STRADA
VILLA
PIA
S A C R A M E N T O
ABELE
CASA
VINCI
C A R R O Z Z I E R E
MASSERIA
ANNINO
VILLAPAOLA
MASSERIA
ROSELLI
MAMMAIABICA
ASSERIACOPPA
CASA
BLANCO
STRADA

Piano Paesistico della Provincia di Siracusa

Beni Archeologici

Area Soprintendenza Beni Culturali Ambientali
Servizio I
SIRACUSA

Regione Siciliana

Assessorato dei Beni Culturali e Ambientali
e della Pubblica Istruzione

N. scheda	432
Ente Schedatore	89 SBCA SR
Localizzazione	
Provincia	Siracusa
Comuni interessati	Siracusa
Località	Porto Piccolo
Ambito/i	17
Unità di paesaggio	
Compilazione	
Data	02/03/2006
Nome compilatore	Soprintendenza di SR
Ruolo compilatore	
Denominazione	
Fortificazioni spagnole	
Periodo	
Descrizione del bene	
Decreto istitutivo	
Verbali	
Caratteristiche	
Tipo di vincolo	Di interesse archeologico, suscettibile di vincolo.
Ente gestore / Proprietà	

Contesto ambientale	
Urbano	
Osservazioni	
Pubblicazioni in GURS	
Albo Pretorio	
Documenti acquisiti	
Riferimenti topografici	
IGM f. 274 II S.O.	
Coordinate geografiche	
Coord. piana est	2545623,91552813
Coord. piana nord	4102328,48564366
Superficie	
8699,98242651184	
Notizie storiche relative al bene	
Fonti bibliografiche	
Fonti iconografiche	
Fonti archivistiche	

2545000,000000

SCHEDA N. 432
COMUNE: Siracusa
LOCALITA': Porto Piccolo

Area demaniale

Vincolo archeologico ex art.10 D.lgs. 42/04 (vincolo diretto)

Vincolo archeologico ex art.10 D.lgs. 42/04 - Aree di protezione con prescrizioni contenute nel decreto amministrativo (vincolo indiretto)

Area di interesse archeologico, art. 142 lett.m) D.lgs. 42/04

2545000,000000

Piano Paesistico della Provincia di Siracusa

Beni Archeologici

Area Soprintendenza Beni Culturali Ambientali
Servizio I
SIRACUSA

Regione Siciliana

Assessorato dei Beni Culturali e Ambientali
e della Pubblica Istruzione

N. scheda	433
Ente Schedatore	89 SBCA SR
Localizzazione	
Provincia	Siracusa
Comuni interessati	Siracusa
Località	Contrada Zappalà//Via Sebastiano Agati
Ambito/i	17
Unità di paesaggio	
Compilazione	
Data	2011/06/06
Nome compilatore	Soprintendenza di SR
Ruolo compilatore	
Denominazione	
Impianto produttivo; A2.6//Edificio termale	
Periodo	
Età ieroniana//III sec.a.C.	
Descrizione del bene	
Perimetro rettangolare con fitto reticolato di spianamenti di roccia, recinti quadrangolari con recinti circolari all'interno, fornace, canalizzazioni, pavimenti in cocciopesto. III sec. a.C. (Bagni o tintoria?). L'area in epoca precedente, tra il IV e il III sec. a.C., fu occupata da una necropoli con tombe a fossa.	
Decreto istitutivo	
Verbali	

Caratteristiche	
Tipo di vincolo	
Ente gestore / Proprietà	Demanio della Regione Siciliana, ramo Beni Culturali
Contesto ambientale	
L'area è posta a Nord delle latomie del Paradiso e di Santa Venera ed è attigua alla necropoli "Grotticelle", in prossimità del margine meridionale dell'Epipoli.	
Osservazioni	
N.C.U. F°. 43 p.lla 256	
Pubblicazioni in GURS	
Albo Pretorio	
Documenti acquisiti	
Riferimenti topografici	
Coordinate geografiche	
Coord. piana est	2544563,14021917
Coord. piana nord	4103721,03551668
Superficie	
916,911466111257	
Notizie storiche relative al bene	
Il bene fu messo in luce a seguito di scavi archeologici da G. Cultrera nel 1938.	
Fonti bibliografiche	

G. Cultrera, *Siracusa. Rovine di un antico stabilimento idraulico in contrada Zappalà*, NSA, 1938, vol. XIV - serie VI, pp. 261-301.
Fonti iconografiche
Fonti archivistiche

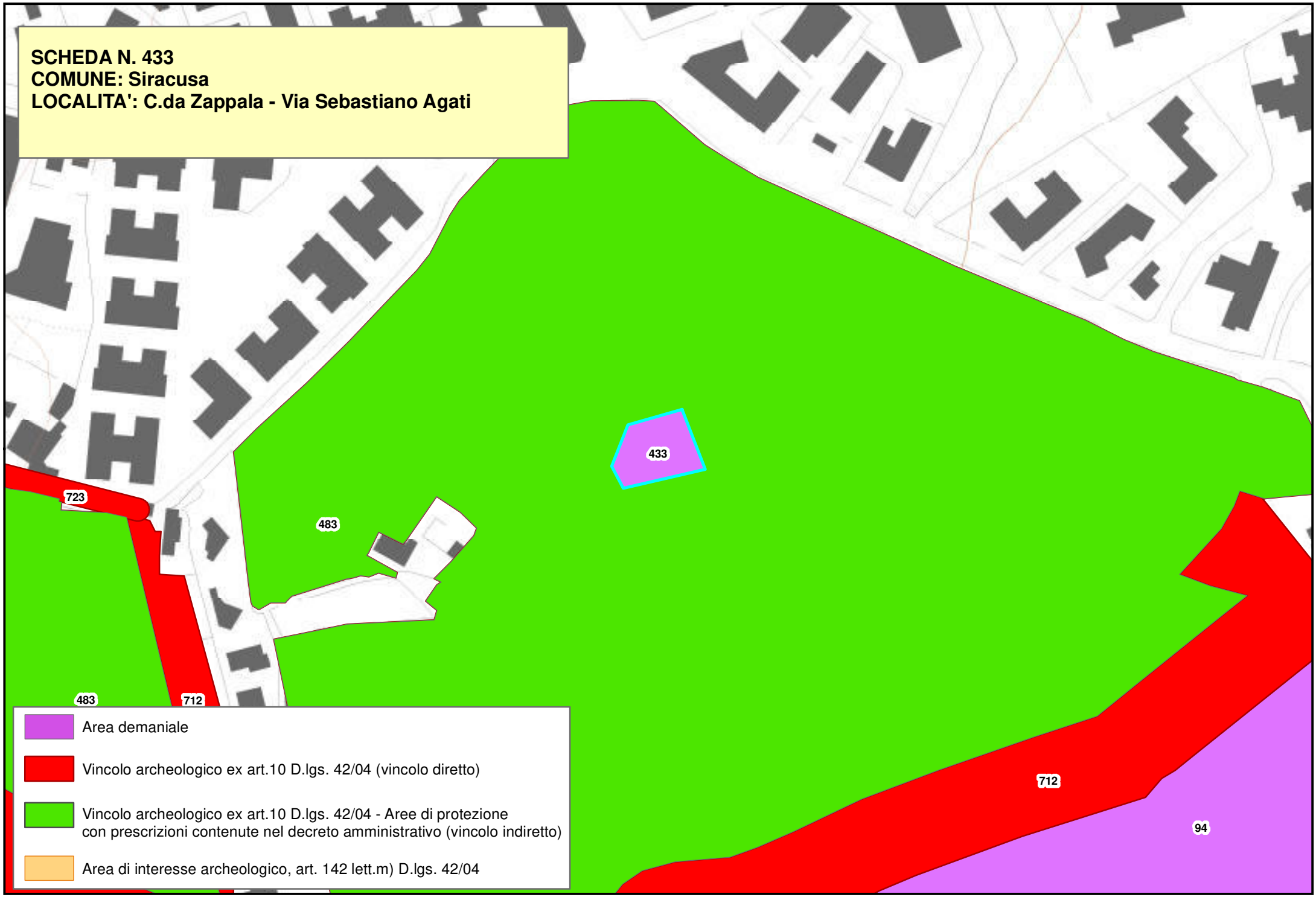
SCHEDA N. 433
COMUNE: Siracusa
LOCALITA': C.da Zappala - Via Sebastiano Agati
433
723
483
483
712
712
94
Area demaniale
Vincolo archeologico ex art.10 D.lgs. 42/04 (vincolo diretto)
Vincolo archeologico ex art.10 D.lgs. 42/04 - Aree di protezione con prescrizioni contenute nel decreto amministrativo (vincolo indiretto)
Area di interesse archeologico, art. 142 lett.m) D.lgs. 42/04

Piano Paesistico della Provincia di Siracusa

Beni Archeologici

Area Soprintendenza Beni Culturali Ambientali
Servizio I
SIRACUSA

Regione Siciliana

Assessorato dei Beni Culturali e Ambientali
e della Pubblica Istruzione

Fonti iconografiche	
Fonti archivistiche	

N. scheda	435
Ente Schedatore	89 SBCA SR
Localizzazione	
Provincia	Siracusa
Comuni interessati	Siracusa
Località	Stazione di Cassibile
Ambito/i	17
Unità di paesaggio	
Compilazione	
Data	16/01/2006
Nome compilatore	Soprintendenza di SR
Ruolo compilatore	
Denominazione	
Insediamenti; A2.5	
Periodo	
Descrizione del bene	
Resti di edificio di età ellenistico-romana.	
Decreto istitutivo	
Verbali	
Caratteristiche	
Tipo di vincolo	
Ente gestore / Proprietà	
Contesto ambientale	

Osservazioni	
Pubblicazioni in GURS	
Albo Pretorio	
Documenti acquisiti	
Riferimenti topografici	
IGM f. 274 IV N.E.	
Coordinate geografiche	
Coord. piana est	2536953,38536984
Coord. piana nord	4090317,66789561
Superficie	
313,952937003379	
Notizie storiche relative al bene	
Nei pressi del passaggio a livello sulla S.S. 115 sono presenti resti di edificio (capitello e altri blocchi architettonici) di età ellenistico-romana. Nella chiusa antistante, frammenti di ceramica aretina. I blocchi sono stati prelevati fatta eccezione per uno di considerevoli dimensioni, e sono conservati temporaneamente presso il parco della Neapolis. Nelle vicinanze un cunicolo in parte interrato (forse resto di acquedotto) è una tomba a fossa di probabile età ellenistica, scavata in antico e recentemente.	
Fonti bibliografiche	

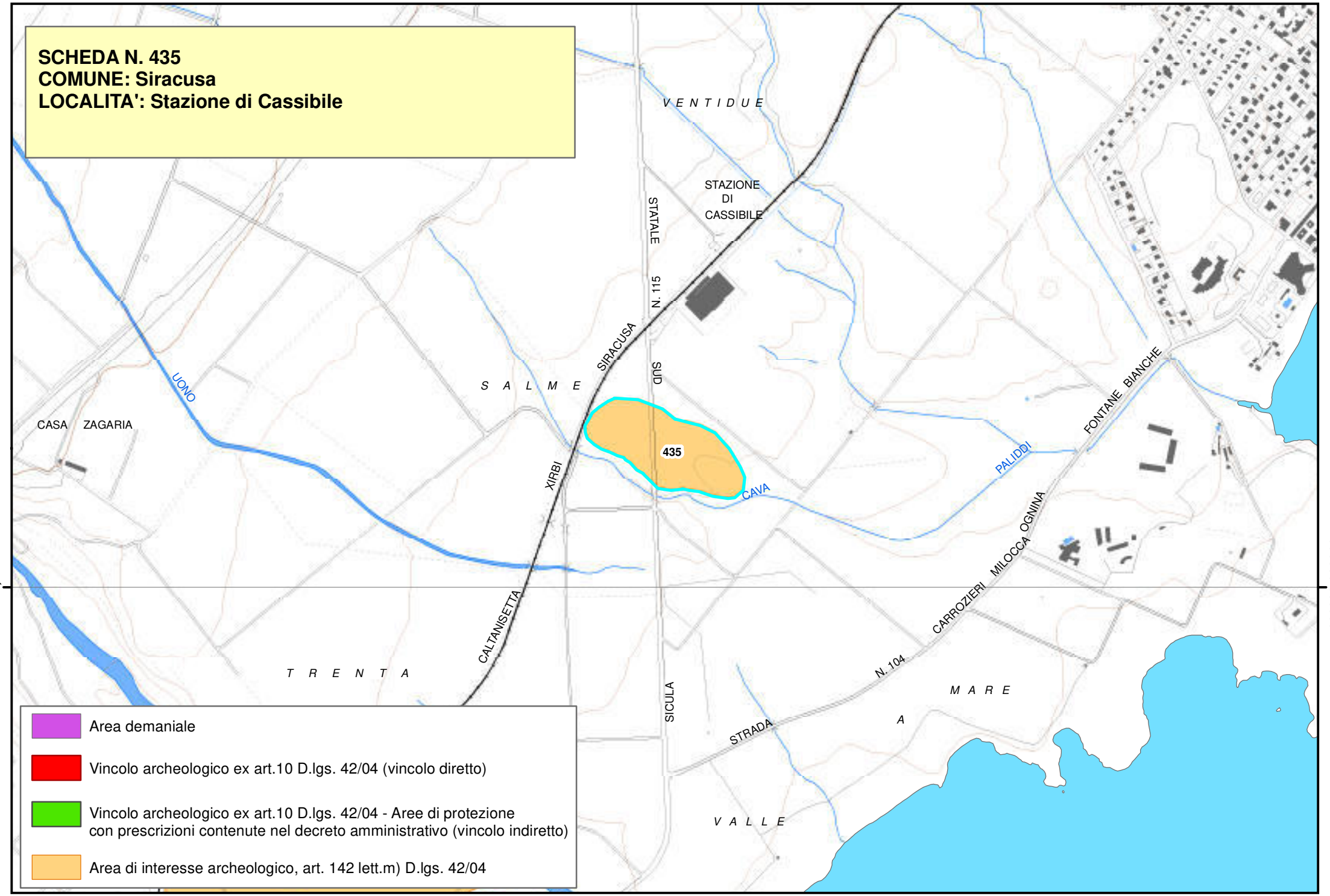
SCHEDA N. 435
COMUNE: Siracusa
LOCALITA': Stazione di Cassibile
V E N T I D U E
STAZIONE
DI
CASSIBILE
STATALE
N. 115
SUD
SIRACUSA
S A L M E
UONO
CASA ZAGARIA
435
XIRBI
CAVA
PALIDDI
FONTANE BIANCHE
CARROZIERI
MILOCCA
OGNINA
CALTANISETTA
T R E N T A
N. 104
STRADA
SICULA
M A R E
A
V A L L E
4090000,000000
4090000,000000
Area demaniale
Vincolo archeologico ex art.10 D.lgs. 42/04 (vincolo diretto)
Vincolo archeologico ex art.10 D.lgs. 42/04 - Aree di protezione
con prescrizioni contenute nel decreto amministrativo (vincolo indiretto)
Area di interesse archeologico, art. 142 lett.m) D.lgs. 42/04

Piano Paesistico della Provincia di Siracusa

Regione Siciliana

Beni Archeologici

Area Soprintendenza Beni Culturali Ambientali
Servizio I
SIRACUSA

Assessorato dei Beni Culturali e Ambientali
e della Pubblica Istruzione

N. scheda	436
Ente Schedatore	89 SBCA SR
Localizzazione	
Provincia	Siracusa
Comuni interessati	Avola
Località	Borgelluzzo
Ambito/i	17
Unità di paesaggio	
Compilazione	
Data	
Nome compilatore	Soprintendenza di SR
Ruolo compilatore	
Denominazione	
Villa	
Periodo	
Età Ellenistico -Romana	
Descrizione del bene	
Resti di strutture murarie, di pavimentazione e di grandi recipienti scavati nella roccia.	
Decreto istitutivo	
Verbali	
Caratteristiche	
Tipo di vincolo	
Ente gestore / Proprietà	

Contesto ambientale	
Osservazioni	
Pubblicazioni in GURS	
Albo Pretorio	
Documenti acquisiti	
Riferimenti topografici	
Coordinate geografiche	
Coord. piana est	
Coord. piana nord	
Superficie	
Notizie storiche relative al bene	
Fonti bibliografiche	
Fonti iconografiche	
Fonti archivistiche	

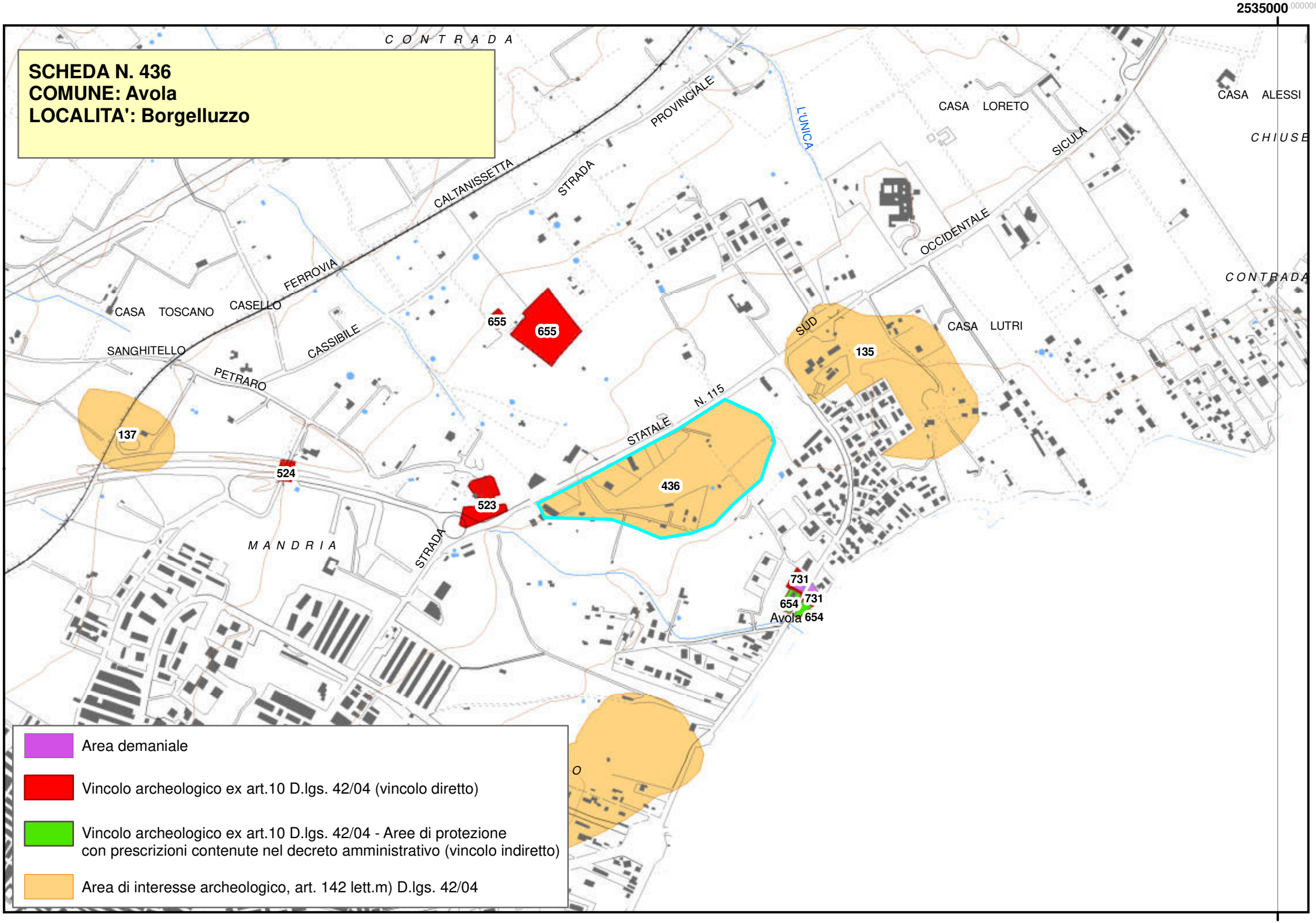
SCHEDA N. 436
COMUNE: Avola
LOCALITA': Borgelluzzo
2535000
CONTRADA
PROVINCIALE
L'UNICA
CASA LORETO
CASA ALESSI
CHIUSE
SICULA
CALTANISSETTA
STRADA
OCCIDENTALE
FERROVIA
CASA TOSCANO
CASELLO
CONTRADA
SUD
CASA LUTRI
SANGHITELLO
CASSIBILE
PETRARO
655
655
135
137
STATALE
N. 115
524
436
523
MANDRIA
STRADA
731
731
654
Avola 654
Area demaniale
Vincolo archeologico ex art.10 D.lgs. 42/04 (vincolo diretto)
Vincolo archeologico ex art.10 D.lgs. 42/04 - Aree di protezione
con prescrizioni contenute nel decreto amministrativo (vincolo indiretto)
Area di interesse archeologico, art. 142 lett.m) D.lgs. 42/04

Piano Paesistico della Provincia di Siracusa

Regione Siciliana

Beni Archeologici

Area Soprintendenza Beni Culturali Ambientali
Servizio I
SIRACUSA

Assessorato dei Beni Culturali e Ambientali
e della Pubblica Istruzione

N. scheda	437
Ente Schedatore	89 SBCA SR
Localizzazione	
Provincia	Siracusa
Comuni interessati	Avola
Località	FF. SS
Ambito/i	17
Unità di paesaggio	
Compilazione	
Data	
Nome compilatore	Soprintendenza di SR
Ruolo compilatore	
Denominazione	
Rinvenimenti sporadici	
Periodo	
Età Ellenistico -Romana	
Descrizione del bene	
Rinvenute due tombe	
Decreto istitutivo	
Verbali	
Caratteristiche	
Tipo di vincolo	
Ente gestore / Proprietà	
Contesto ambientale	

Osservazioni	
Pubblicazioni in GURS	
Albo Pretorio	
Documenti acquisiti	
Riferimenti topografici	
Coordinate geografiche	
Coord. piana est	
Coord. piana nord	
Superficie	
Notizie storiche relative al bene	
Fonti bibliografiche	
Fonti iconografiche	
Fonti archivistiche	

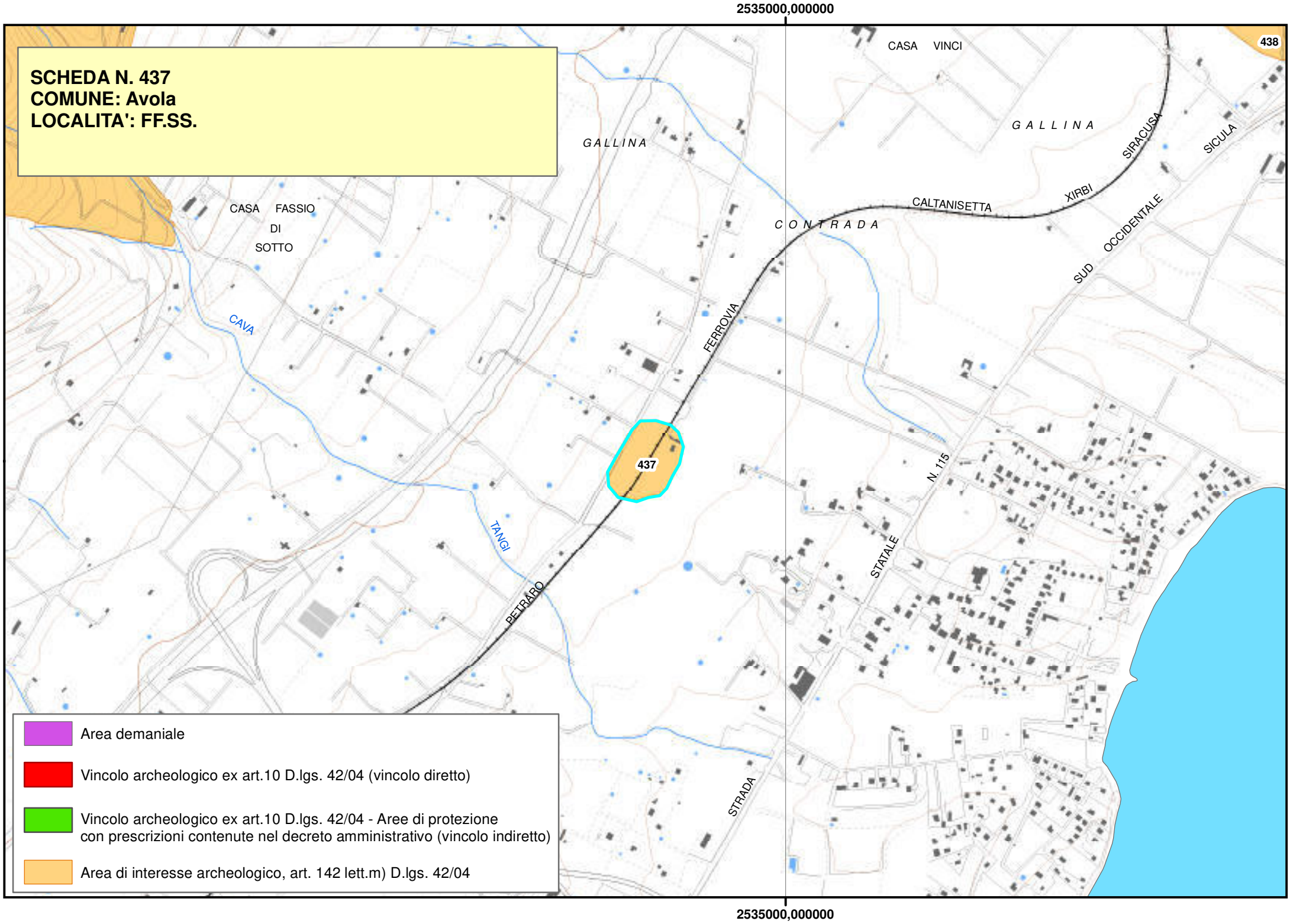
2535000,000000
SCHEDA N. 437
COMUNE: Avola
LOCALITA': FF.SS.
CASA VINCI
438
GALLINA
GALLINA
SIRACUSA
SICULA
CASA FASSIO DI SOTTO
CALTANISETTA
XIRBI
CONTRADA
SUD OCCIDENTALE
CAVA
FERROVIA
437
N. 115
TANGI
STATALE
PETRARO
STRADA
Area demaniale
Vincolo archeologico ex art.10 D.lgs. 42/04 (vincolo diretto)
Vincolo archeologico ex art.10 D.lgs. 42/04 - Aree di protezione con prescrizioni contenute nel decreto amministrativo (vincolo indiretto)
Area di interesse archeologico, art. 142 lett.m) D.lgs. 42/04
2535000,000000

Regione Siciliana

Beni Archeologici

Area Soprintendenza Beni Culturali Ambientali
Servizio I
SIRACUSA

Assessorato dei Beni Culturali e Ambientali
e della Pubblica Istruzione

N. scheda	438
Ente Schedatore	89 SBCA SR
Localizzazione	
Provincia	Siracusa
Comuni interessati	Avola
Località	Straticò
Ambito/i	17
Unità di paesaggio	
Compilazione	
Data	
Nome compilatore	Soprintendenza di SR
Ruolo compilatore	
Denominazione	
Fattoria	
Periodo	
Età Romana	
Descrizione del bene	
Sulla destra del fiume Cassibile a valle del ponte ferroviario, fra questo e il mare, nella proprietà del cav. Giov. Pulejo di Messina nel fare le fondazioni di un fienile vennero alla luce i resti di alcune strutture antiche. Per una scala si scende in due piccoli ambienti con volta a botte, a sesto scemo. Nel fronte del secondo ambiente in fondo alla scala, vi era una nicchia absidata e l'apertura di un'altra si trova di fianco alla scala. Scala e nicchie sono scavate nella roccia.	
Decreto istitutivo	

Verbali	
Caratteristiche	
Tipo di vincolo	
Ente gestore / Proprietà	
Contesto ambientale	
Osservazioni	
Pubblicazioni in GURS	
Albo Pretorio	
Documenti acquisiti	
Riferimenti topografici	
Coordinate geografiche	
Coord. piana est	
Coord. piana nord	
Superficie	
Notizie storiche relative al bene	
Il nome Straticò di detta contrada è di origine bizantina e potrebbe richiamarsi ad una forma toponomastica più antica a ricordare la battaglia che sulle rive del fiume qui si svolse nella ritirata ateniese del 413.	
Fonti bibliografiche	
Fonti iconografiche	
Fonti archivistiche	

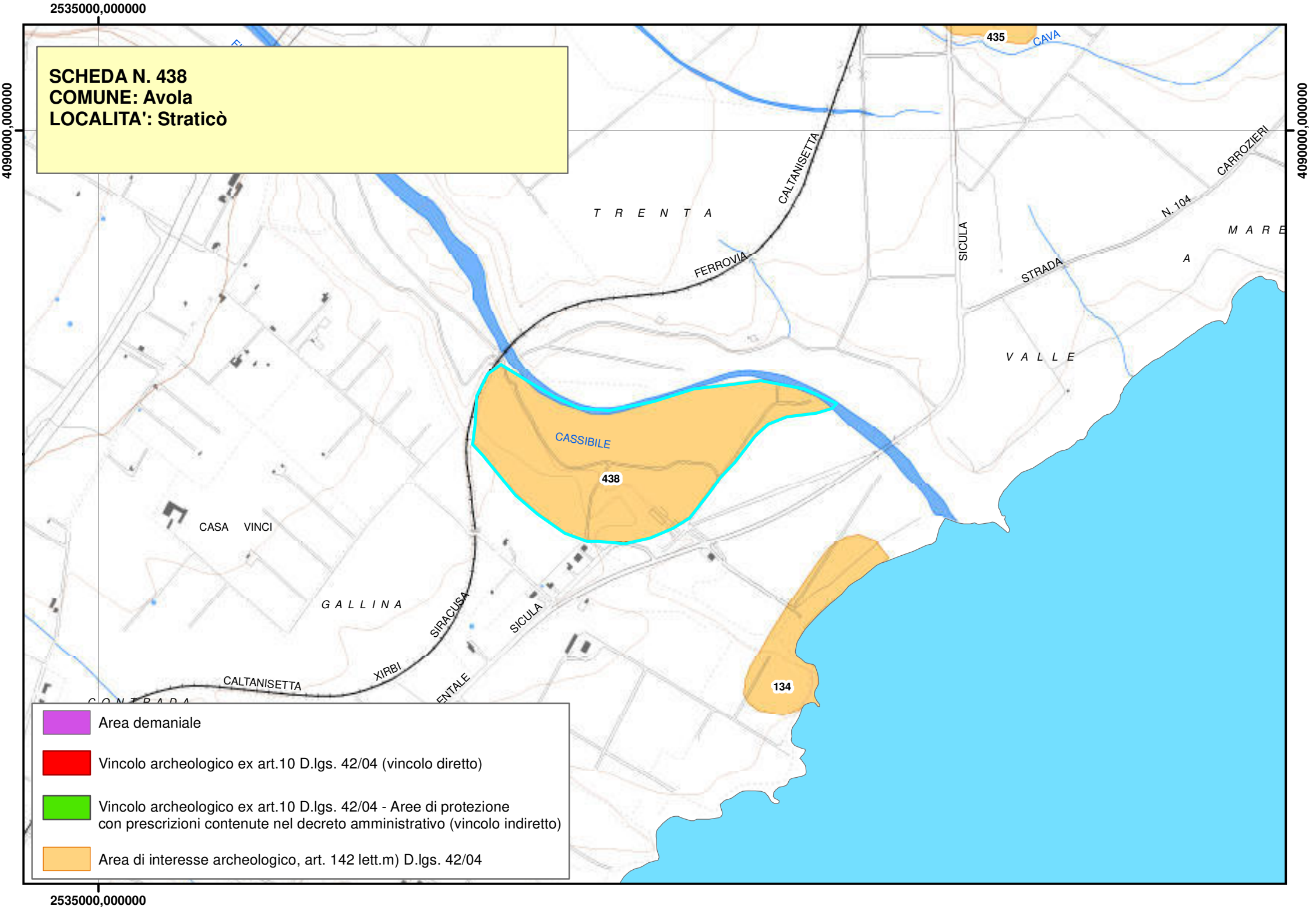
2535000,000000
4090000,000000
SCHEDA N. 438
COMUNE: Avola
LOCALITA': Straticò
435
CAVA
CALTANISETTA
T R E N T A
FERROVIA
SICULA
N. 104
CARROZIERI
STRADA
M A R E
A
V A L L E
CASSIBILE
438
CASA VINCI
G A L L I N A
SIRACUSA
SICULA
CALTANISETTA
XIRBI
134
Area demaniale
Vincolo archeologico ex art.10 D.lgs. 42/04 (vincolo diretto)
Vincolo archeologico ex art.10 D.lgs. 42/04 - Aree di protezione con prescrizioni contenute nel decreto amministrativo (vincolo indiretto)
Area di interesse archeologico, art. 142 lett.m) D.lgs. 42/04

Piano Paesistico della Provincia di Siracusa

Beni Archeologici

Area Soprintendenza Beni Culturali Ambientali
Servizio I
SIRACUSA

Regione Siciliana

Assessorato dei Beni Culturali e Ambientali
e della Pubblica Istruzione

N. scheda	439
Ente Schedatore	89 SBCA SR
Localizzazione	
Provincia	Siracusa
Comuni interessati	Avola
Località	Contrada La Gebbia
Ambito/i	17
Unità di paesaggio	
Compilazione	
Data	
Nome compilatore	Soprintendenza di SR
Ruolo compilatore	
Denominazione	
Impianto termale	
Periodo	
Età Romana	
Descrizione del bene	
Struttura muraria rettangolare di notevoli dimensioni relativa a un impianto termale con resti di calidarium. Infatti sono ancora visibili in situ i pilastrini circolari e i mattoni quadrangolari della relativa suspensura. In prossimità un pilastrino con l'interno in metallo. L'area è ricca di frammenti ceramici, monete bronzee, frammenti vitrei, spilloni in osso. Si sono rinvenuti frammenti ceramici dell'età del bronzo. Sono presenti canalette e incassi nella roccia di epoca precedente.	
Decreto istitutivo	

D.A.//1994/09/05//n.7328; D.A.//1997/06/13//n.6614	
Verbali	
Caratteristiche	
Tipo di vincolo	L.1089/1939
Ente gestore / Proprietà	
Contesto ambientale	
Osservazioni	
Pubblicazioni in GURS	
Albo Pretorio	
Documenti acquisiti	
Riferimenti topografici	
Coordinate geografiche	
Coord. piana est	
Coord. piana nord	
Superficie	
Notizie storiche relative al bene	

Fonti bibliografiche
Fonti iconografiche
Fonti archivistiche

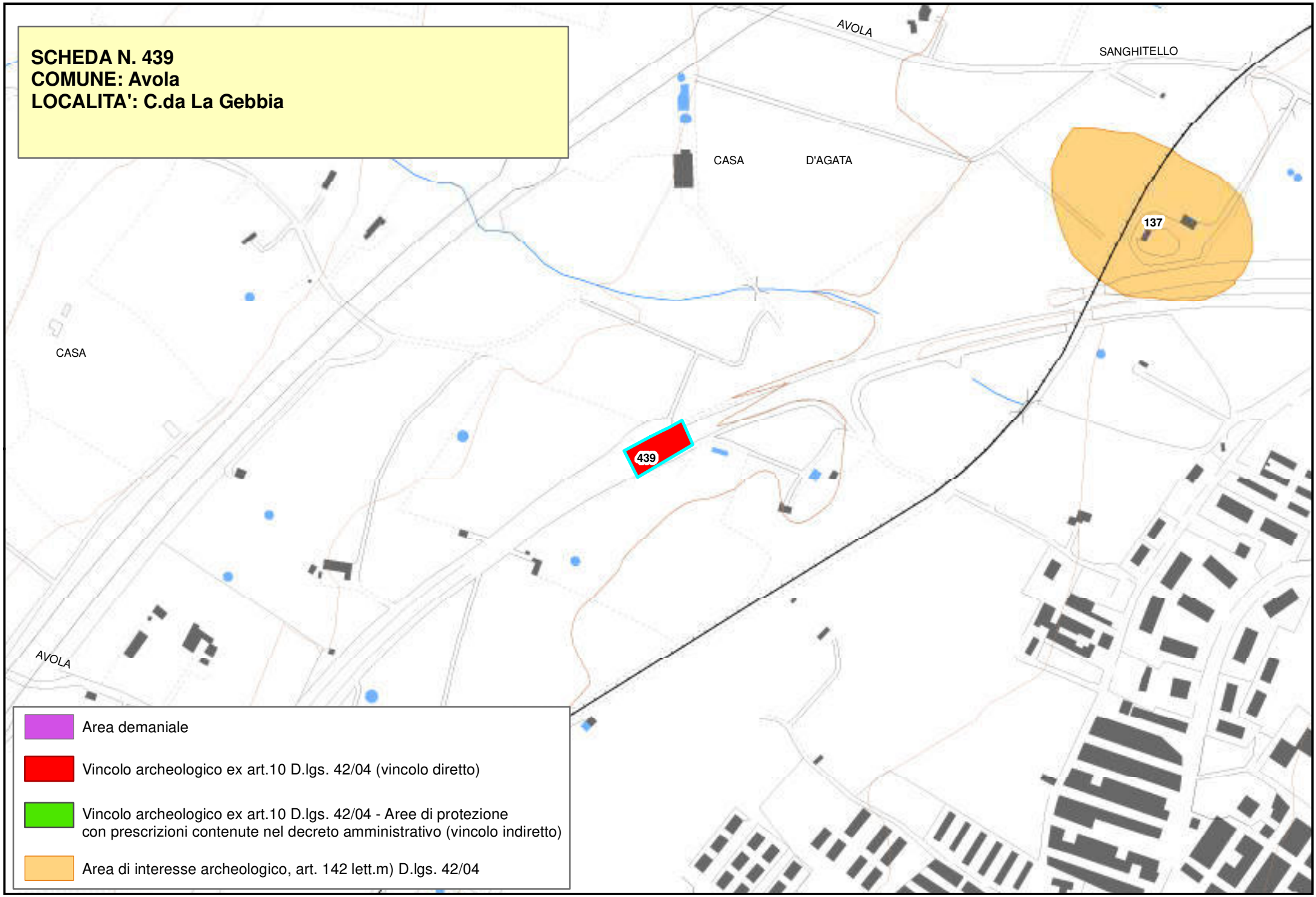
SCHEDA N. 439
COMUNE: Avola
LOCALITA': C.da La Gebbia
AVOLA
SANGHITELLO
CASA
D'AGATA
137
CASA
439
AVOLA
Area demaniale
Vincolo archeologico ex art.10 D.lgs. 42/04 (vincolo diretto)
Vincolo archeologico ex art.10 D.lgs. 42/04 - Aree di protezione con prescrizioni contenute nel decreto amministrativo (vincolo indiretto)
Area di interesse archeologico, art. 142 lett.m) D.lgs. 42/04

Piano Paesistico della Provincia di Siracusa

Beni Archeologici

Area Soprintendenza Beni Culturali Ambientali
Servizio I
SIRACUSA

Regione Siciliana

Assessorato dei Beni Culturali e Ambientali
e della Pubblica Istruzione

N. scheda	440
Ente Schedatore	89 SBCA SR
Localizzazione	
Provincia	Siracusa
Comuni interessati	Avola
Località	Contrada Pantanello
Ambito/i	17
Unità di paesaggio	
Compilazione	
Data	
Nome compilatore	Soprintendenza di SR
Ruolo compilatore	
Denominazione	
Latomie	
Periodo	
Età Ellenistico Romana	
Descrizione del bene	
Decreto istitutivo	
Verbali	
Caratteristiche	
Tipo di vincolo	
Ente gestore / Proprietà	
Contesto ambientale	

Osservazioni	
Pubblicazioni in GURS	
Albo Pretorio	
Documenti acquisiti	
Riferimenti topografici	
Coordinate geografiche	
Coord. piana est	
Coord. piana nord	
Superficie	
Notizie storiche relative al bene	
Fonti bibliografiche	
Fonti iconografiche	
Fonti archivistiche	

SCHEDA N. 440
COMUNE: Avola
LOCALITA': C.da Pantanello
4085000,000000
4085000,000000
133
AVOLA
CASA
ALFERA
440
CASA
SANTUCCIO
PANTANELLO
MACELLO
Area demaniale
Vincolo archeologico ex art.10 D.lgs. 42/04 (vincolo diretto)
Vincolo archeologico ex art.10 D.lgs. 42/04 - Aree di protezione
con prescrizioni contenute nel decreto amministrativo (vincolo indiretto)
Area di interesse archeologico, art. 142 lett.m) D.lgs. 42/04

Piano Paesistico della Provincia di Siracusa

Beni Archeologici

Area Soprintendenza Beni Culturali Ambientali
Servizio I
SIRACUSA

Regione Siciliana

Assessorato dei Beni Culturali e Ambientali
e della Pubblica Istruzione

N. scheda	441
Ente Schedatore	89 SBCA SR
Localizzazione	
Provincia	Siracusa
Comuni interessati	Avola
Località	Contrada Mammanelli
Ambito/i	17
Unità di paesaggio	
Compilazione	
Data	
Nome compilatore	Soprintendenza di SR
Ruolo compilatore	
Denominazione	
Centro agro-industriale	
Periodo	
Età greca	
Descrizione del bene	
Pozzo contenente numerosi reperti e frammenti di età greca	
Decreto istitutivo	
Verbali	
Caratteristiche	
Tipo di vincolo	
Ente gestore / Proprietà	

Contesto ambientale	
Osservazioni	
Pubblicazioni in GURS	
Albo Pretorio	
Documenti acquisiti	
Riferimenti topografici	
Coordinate geografiche	
Coord. piana est	
Coord. piana nord	
Superficie	
Notizie storiche relative al bene	
Fonti bibliografiche	
Fonti iconografiche	
Fonti archivistiche	

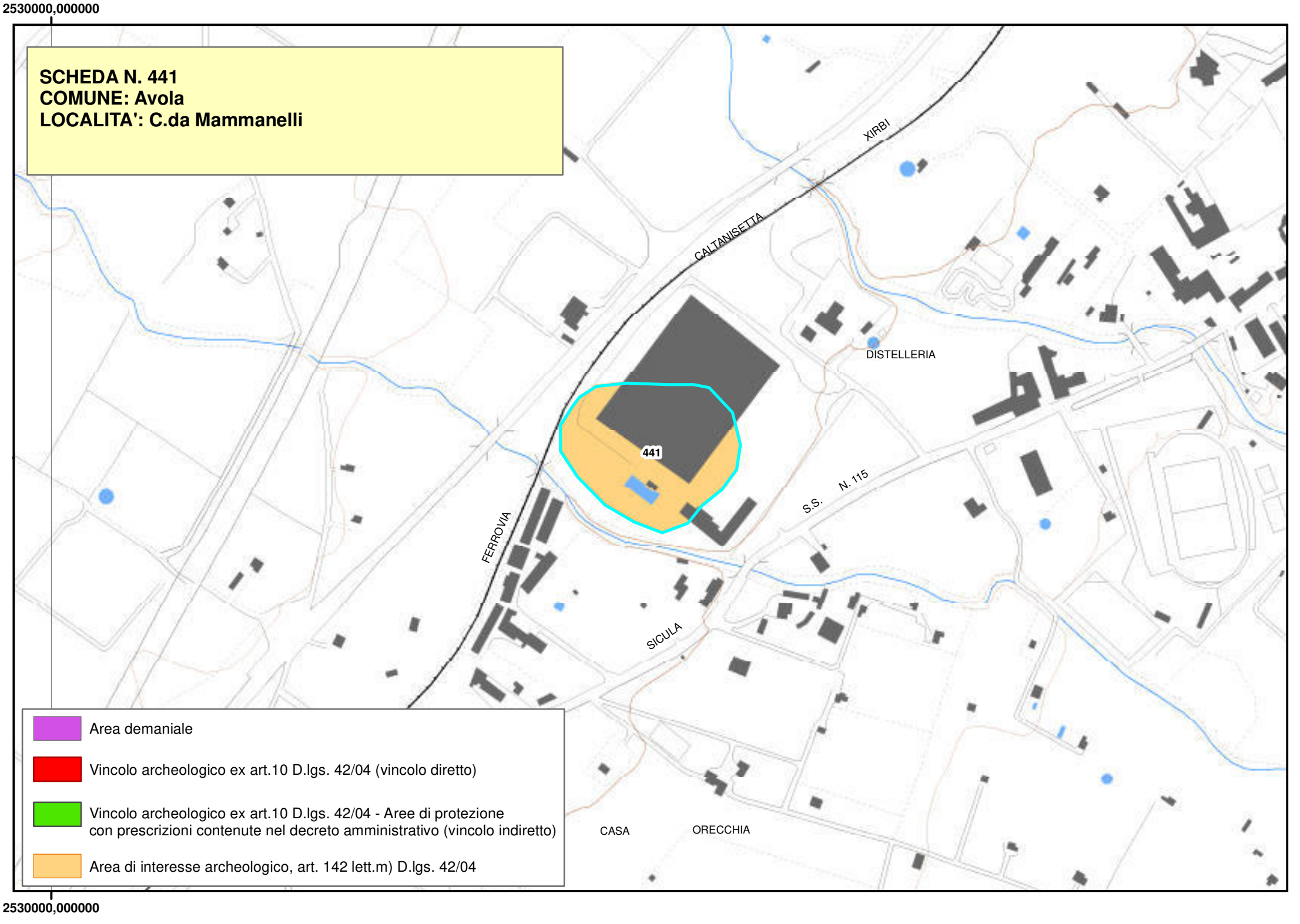
2530000,000000
SCHEDA N. 441
COMUNE: Avola
LOCALITA': C.da Mammanelli
XIRBI
CALTANISETTA
DISTELLERIA
441
S.S. N. 115
FERROVIA
SICULA
CASA ORECCHIA
Area demaniale
Vincolo archeologico ex art.10 D.lgs. 42/04 (vincolo diretto)
Vincolo archeologico ex art.10 D.lgs. 42/04 - Aree di protezione con prescrizioni contenute nel decreto amministrativo (vincolo indiretto)
Area di interesse archeologico, art. 142 lett.m) D.lgs. 42/04
2530000,000000

Piano Paesistico della Provincia di Siracusa

Regione Siciliana

Beni Archeologici

Area Soprintendenza Beni Culturali Ambientali
Servizio I
SIRACUSA

Assessorato dei Beni Culturali e Ambientali
e della Pubblica Istruzione

N. scheda	442
Ente Schedatore	89 SBCA SR
Localizzazione	
Provincia	Siracusa
Comuni interessati	Avola
Località	Contrada Tagliatelli
Ambito/i	17
Unità di paesaggio	
Compilazione	
Data	
Nome compilatore	Soprintendenza di SR
Ruolo compilatore	
Denominazione	
Latomie e Necropoli	
Periodo	
Età Ellenistico Romana	
Descrizione del bene	
Area di latomie e di tombe a fossa.	
Decreto istitutivo	
Verbali	
Caratteristiche	
Tipo di vincolo	
Ente gestore / Proprietà	
Contesto ambientale	

Osservazioni	
Sopralluogo M. Musumeci del 5/11/93.	
Pubblicazioni in GURS	
Albo Pretorio	
Documenti acquisiti	
Riferimenti topografici	
Coordinate geografiche	
Coord. piana est	
Coord. piana nord	
Superficie	
Notizie storiche relative al bene	
Fonti bibliografiche	
Fonti iconografiche	
Fonti archivistiche	

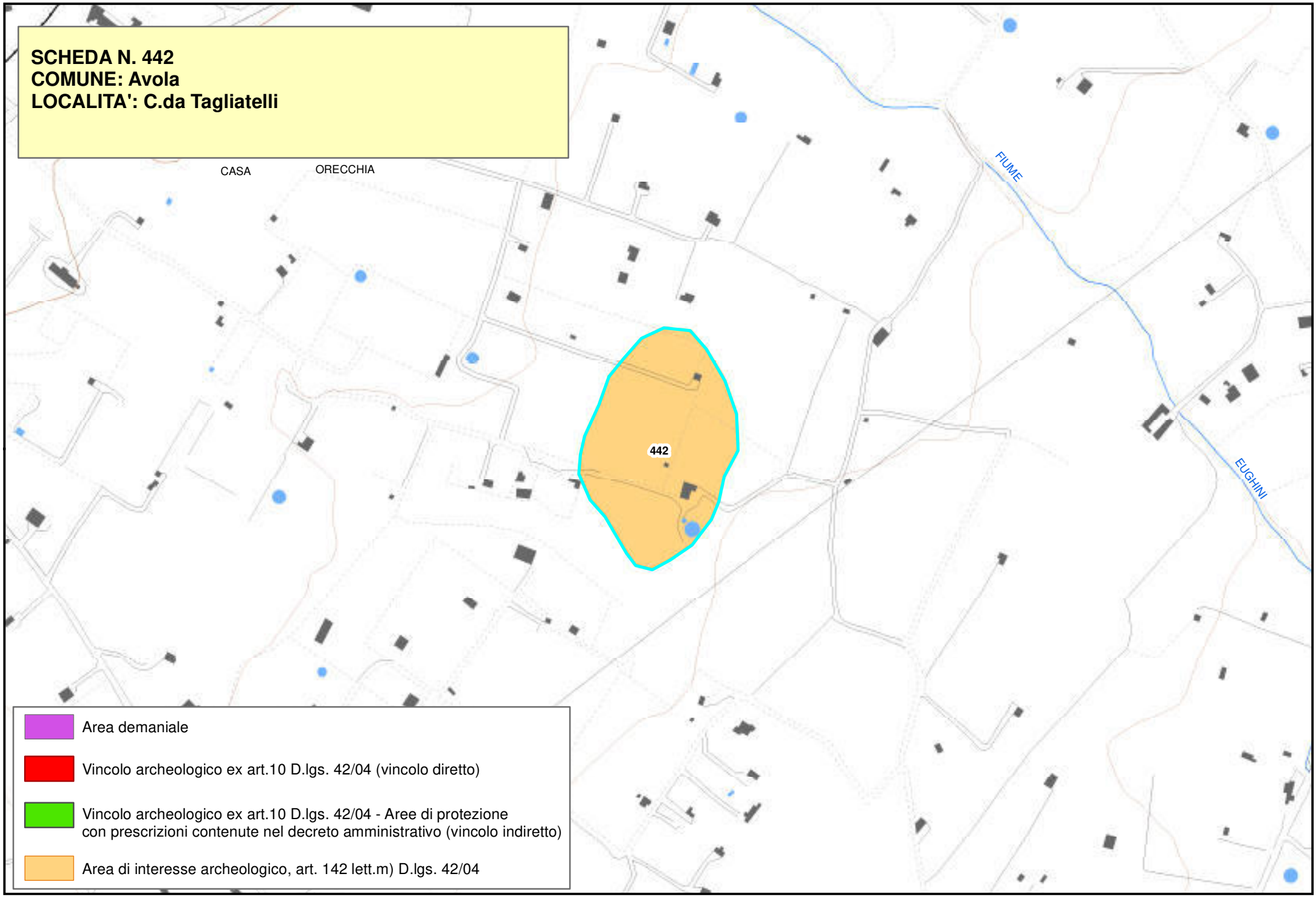
SCHEDA N. 442
COMUNE: Avola
LOCALITA': C.da Tagliatelli
CASA
ORECCHIA
FIUME
EUGHINI
442
Area demaniale
Vincolo archeologico ex art.10 D.lgs. 42/04 (vincolo diretto)
Vincolo archeologico ex art.10 D.lgs. 42/04 - Aree di protezione con prescrizioni contenute nel decreto amministrativo (vincolo indiretto)
Area di interesse archeologico, art. 142 lett.m) D.lgs. 42/04

Piano Paesistico della Provincia di Siracusa

Regione Siciliana

Beni Archeologici

Area Soprintendenza Beni Culturali Ambientali
Servizio I
SIRACUSA

Assessorato dei Beni Culturali e Ambientali
e della Pubblica Istruzione

N. scheda	443
Ente Schedatore	89 SBCA SR
Localizzazione	
Provincia	Siracusa
Comuni interessati	Avola
Località	Contrada Tagliatelli
Ambito/i	17
Unità di paesaggio	
Compilazione	
Data	
Nome compilatore	Soprintendenza di SR
Ruolo compilatore	
Denominazione	
Necropoli	
Periodo	
Età preistorica	
Descrizione del bene	
Tombe a forno rinvenute casualmente e violate da scavi clandestini.	
Decreto istitutivo	
Verbali	
Caratteristiche	
Tipo di vincolo	
Ente gestore / Proprietà	

Contesto ambientale	
Osservazioni	
Pubblicazioni in GURS	
Albo Pretorio	
Documenti acquisiti	
Riferimenti topografici	
Coordinate geografiche	
Coord. piana est	
Coord. piana nord	
Superficie	
Notizie storiche relative al bene	
Fonti bibliografiche	
Fonti iconografiche	
Fonti archivistiche	

SCHEDA N. 443
COMUNE: Avola
LOCALITA': C.da Tagliatelli

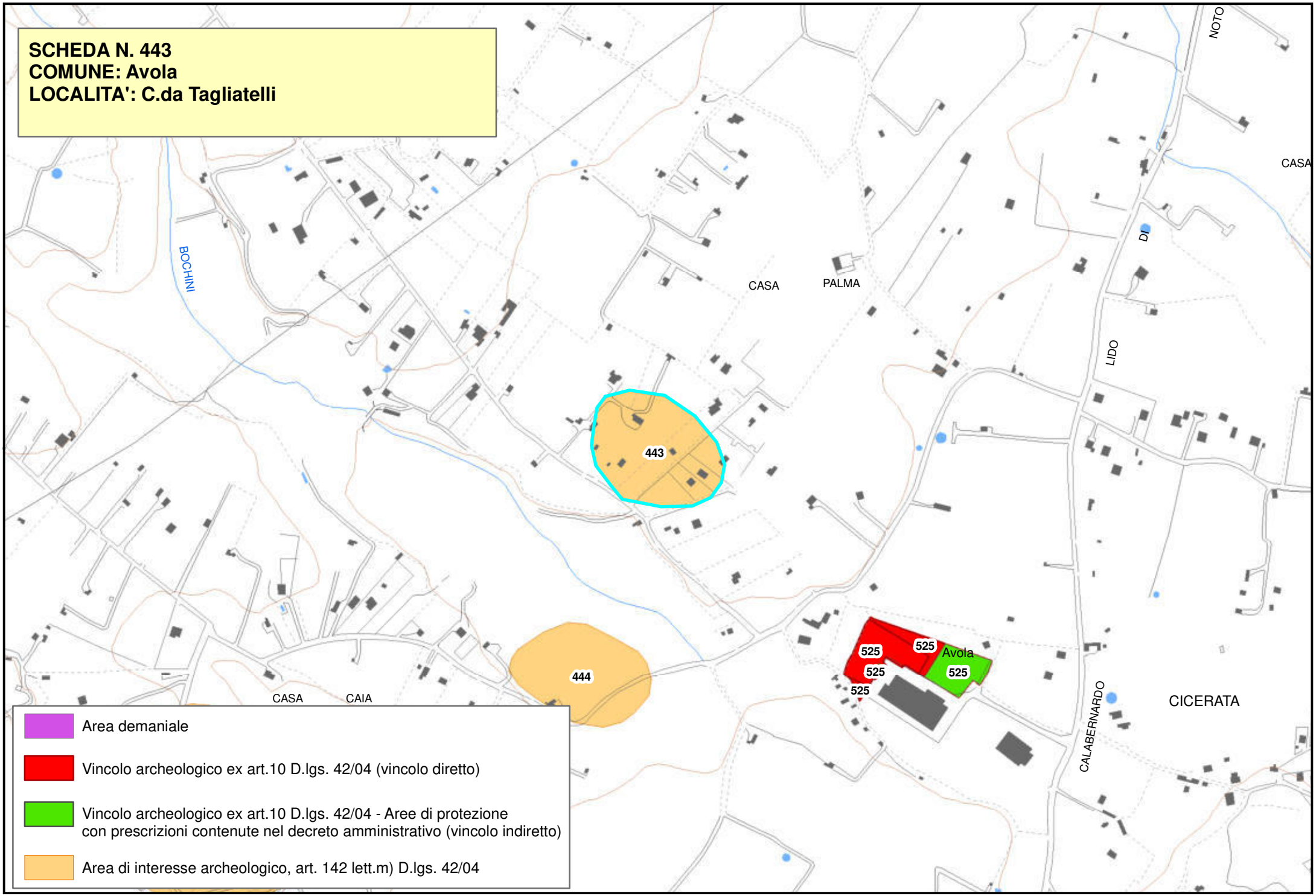

Area demaniale

Vincolo archeologico ex art.10 D.lgs. 42/04 (vincolo diretto)

Vincolo archeologico ex art.10 D.lgs. 42/04 - Aree di protezione con prescrizioni contenute nel decreto amministrativo (vincolo indiretto)

Area di interesse archeologico, art. 142 lett.m) D.lgs. 42/04

Piano Paesistico della Provincia di Siracusa

Beni Archeologici

Area Soprintendenza Beni Culturali Ambientali
Servizio I
SIRACUSA

Regione Siciliana

Assessorato dei Beni Culturali e Ambientali
e della Pubblica Istruzione

N. scheda	444
Ente Schedatore	89 SBCA SR
Localizzazione	
Provincia	Siracusa
Comuni interessati	Avola
Località	Contrada Cicerata
Ambito/i	17
Unità di paesaggio	
Compilazione	
Data	
Nome compilatore	Soprintendenza di SR
Ruolo compilatore	
Denominazione	
Necropoli	
Periodo	
Età Ellenistico Romana	
Descrizione del bene	
Tombe a fossa in gran parte distrutte da opere eseguite dall'APAS. In superficie una notevole quantità di tegole in frammenti di età ellenistico-romana. Lungo la strada che dalla S.S. 115 conduce alla C.da Cicerata si estendono ampi lembi di latomie all'interno di proprietà private.	
Decreto istitutivo	
Verbali	
Caratteristiche	

Tipo di vincolo	
Ente gestore / Proprietà	
Contesto ambientale	
Osservazioni	
Pubblicazioni in GURS	
Albo Pretorio	
Documenti acquisiti	
Riferimenti topografici	
Coordinate geografiche	
Coord. piana est	
Coord. piana nord	
Superficie	
Notizie storiche relative al bene	
Fonti bibliografiche	
Fonti iconografiche	
Fonti archivistiche	

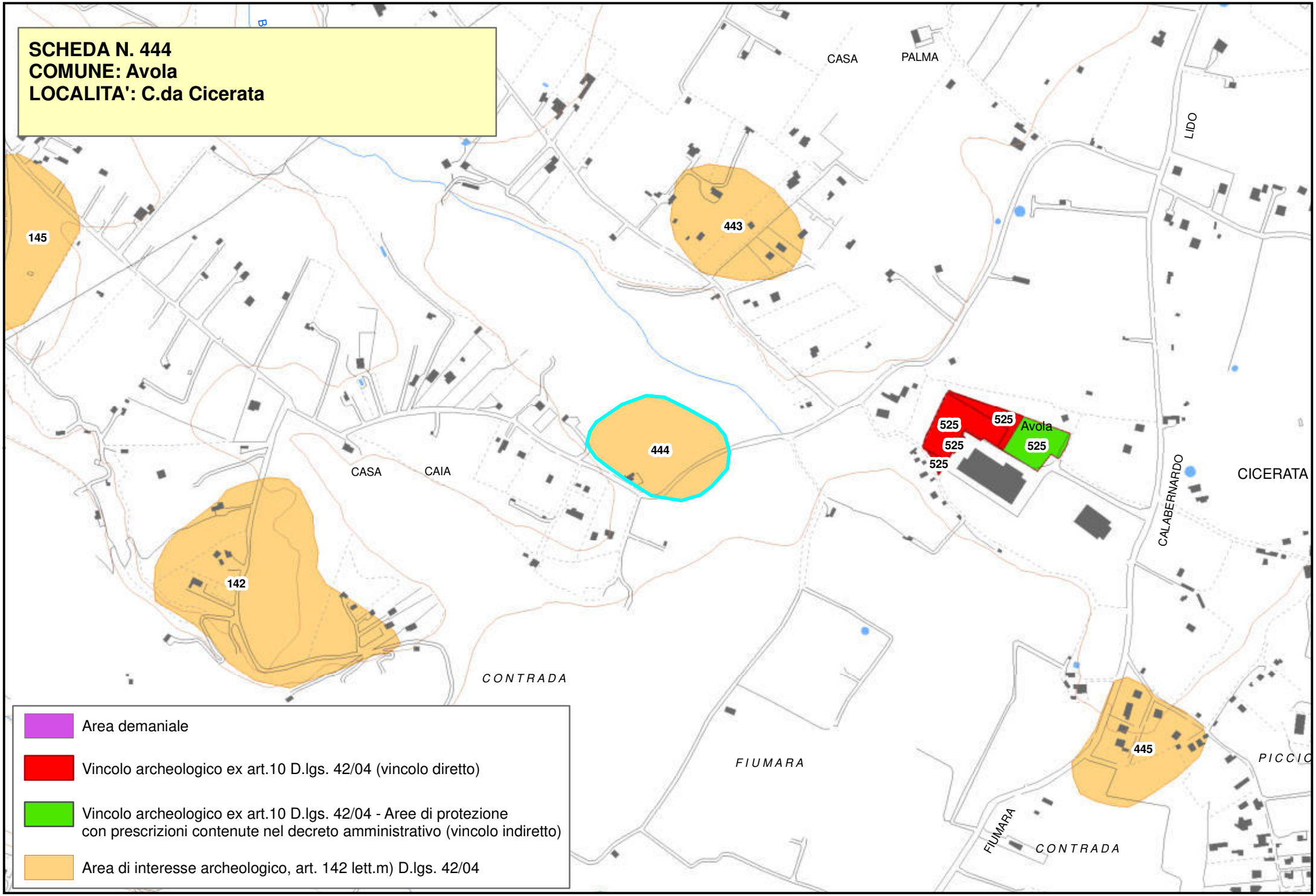
SCHEDA N. 444
COMUNE: Avola
LOCALITA': C.da Cicerata
CASA
PALMA
LIDO
145
443
444
525
525
525
525
525
Avola
CASA
CAIA
CALABERNARDO
CICERATA
142
CONTRADA
FIUMARA
445
PICCIO
FIUMARA
CONTRADA
Area demaniale
Vincolo archeologico ex art.10 D.lgs. 42/04 (vincolo diretto)
Vincolo archeologico ex art.10 D.lgs. 42/04 - Aree di protezione
con prescrizioni contenute nel decreto amministrativo (vincolo indiretto)
Area di interesse archeologico, art. 142 lett.m) D.lgs. 42/04

Piano Paesistico della Provincia di Siracusa

Beni Archeologici

Area Soprintendenza Beni Culturali Ambientali
Servizio I
SIRACUSA

Regione Siciliana

Assessorato dei Beni Culturali e Ambientali
e della Pubblica Istruzione

N. scheda	445
Ente Schedatore	89 SBCA SR
Localizzazione	
Provincia	Siracusa
Comuni interessati	Avola
Località	Contrada Piccio - S. Marco
Ambito/i	17
Unità di paesaggio	
Compilazione	
Data	
Nome compilatore	Soprintendenza di SR
Ruolo compilatore	
Denominazione	
Insediamento	
Periodo	
Età Ellenistico - Romana	
Descrizione del bene	
Tracce d'insediamento.	
Decreto istitutivo	
Verbali	
Caratteristiche	
Tipo di vincolo	
Ente gestore / Proprietà	
Contesto ambientale	

Osservazioni	
Pubblicazioni in GURS	
Albo Pretorio	
Documenti acquisiti	
Riferimenti topografici	
Coordinate geografiche	
Coord. piana est	
Coord. piana nord	
Superficie	
Notizie storiche relative al bene	
Fonti bibliografiche	
Fonti iconografiche	
Fonti archivistiche	

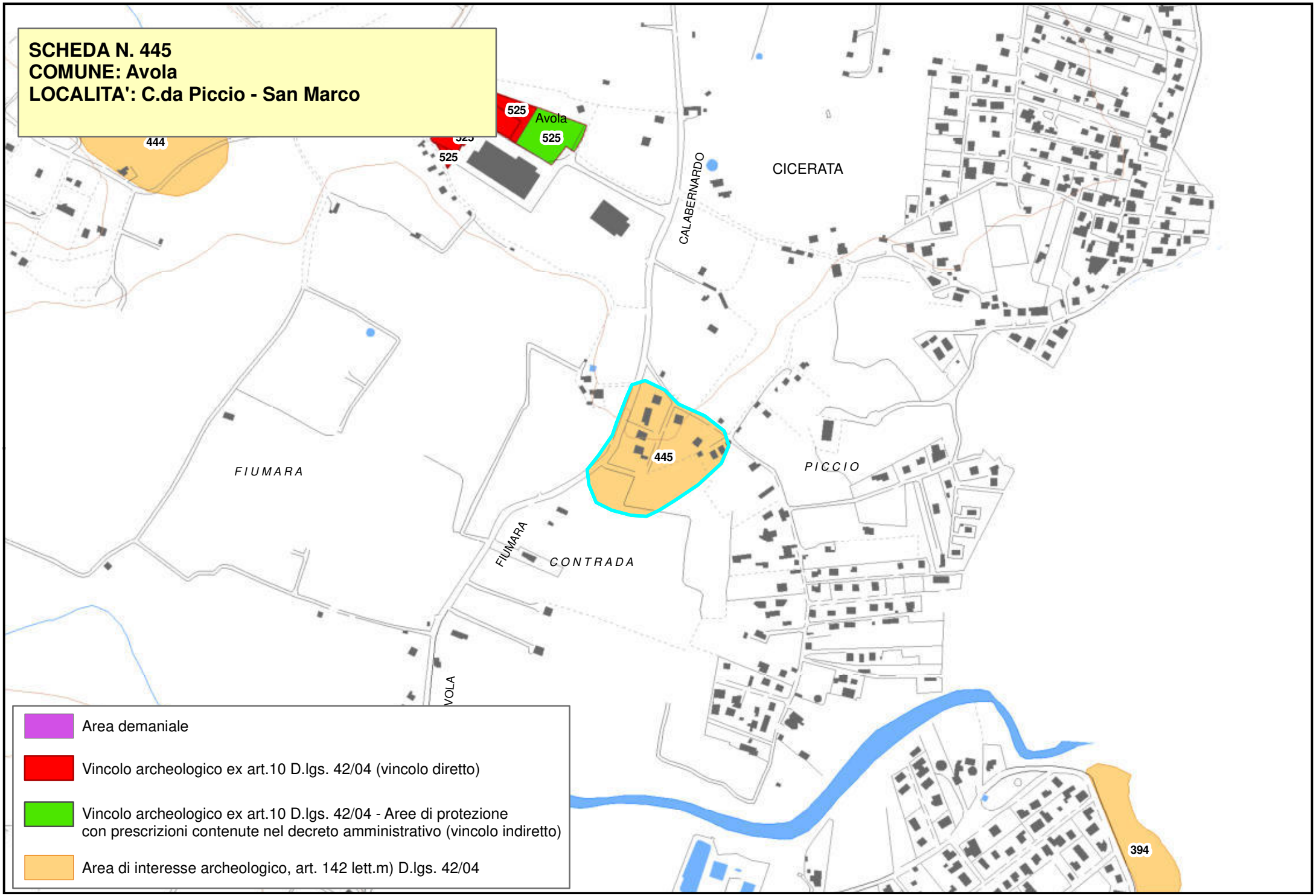
SCHEDA N. 445
COMUNE: Avola
LOCALITA': C.da Piccio - San Marco
444
525
Avola
525
525
CICERATA
CALABERNARDO
445
FIUMARA
PICCIO
FIUMARA
CONTRADA
394
Area demaniale
Vincolo archeologico ex art.10 D.lgs. 42/04 (vincolo diretto)
Vincolo archeologico ex art.10 D.lgs. 42/04 - Aree di protezione con prescrizioni contenute nel decreto amministrativo (vincolo indiretto)
Area di interesse archeologico, art. 142 lett.m) D.lgs. 42/04

Piano Paesistico della Provincia di Siracusa

Regione Siciliana

Beni Archeologici

Area Soprintendenza Beni Culturali Ambientali
Servizio I
SIRACUSA

Assessorato dei Beni Culturali e Ambientali
e della Pubblica Istruzione

N. scheda	446
Ente Schedatore	89 SBCA SR
Localizzazione	
Provincia	Siracusa
Comuni interessati	Avola
Località	Piano della Pace
Ambito/i	17
Unità di paesaggio	
Compilazione	
Data	
Nome compilatore	Soprintendenza di SR
Ruolo compilatore	
Denominazione	
Insediamento	
Periodo	
Età Greco -Romana	
Descrizione del bene	
Tracce di strutture relative a un insediamento e frammenti fittili di diverse età.	
Decreto istitutivo	
Verbali	
Caratteristiche	
Tipo di vincolo	
Ente gestore / Proprietà	

Contesto ambientale	
Osservazioni	
Pubblicazioni in GURS	
Albo Pretorio	
Documenti acquisiti	
Riferimenti topografici	
Coordinate geografiche	
Coord. piana est	
Coord. piana nord	
Superficie	
Notizie storiche relative al bene	
Fonti bibliografiche	
Fonti iconografiche	
Fonti archivistiche	

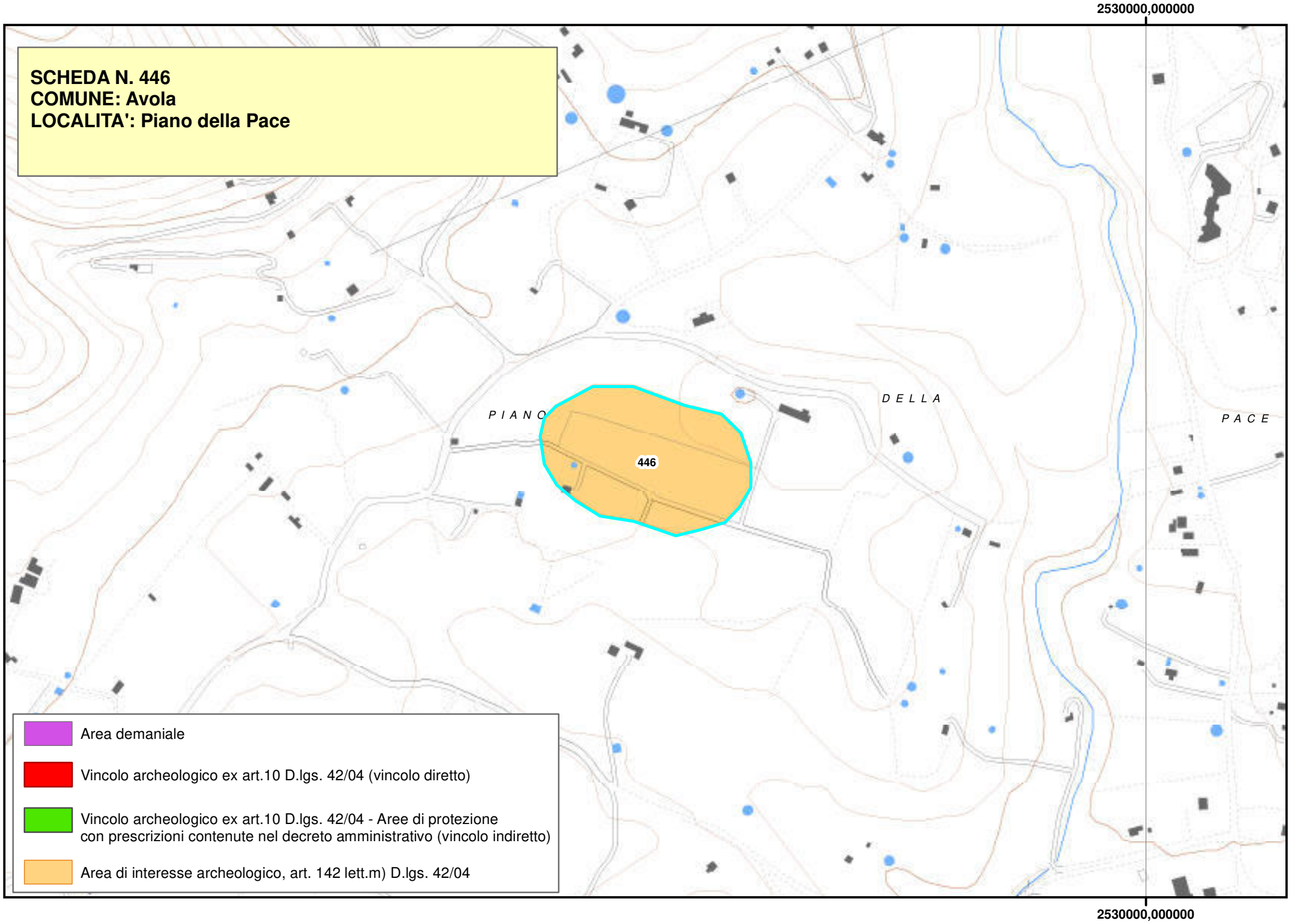
2530000,000000
SCHEDA N. 446
COMUNE: Avola
LOCALITA': Piano della Pace
P I A N O
D E L L A
P A C E
446
Area demaniale
Vincolo archeologico ex art.10 D.lgs. 42/04 (vincolo diretto)
Vincolo archeologico ex art.10 D.lgs. 42/04 - Aree di protezione
con prescrizioni contenute nel decreto amministrativo (vincolo indiretto)
Area di interesse archeologico, art. 142 lett.m) D.lgs. 42/04
2530000,000000

Piano Paesistico della Provincia di Siracusa

Regione Siciliana

Beni Archeologici

Area Soprintendenza Beni Culturali Ambientali
Servizio I
SIRACUSA

Assessorato dei Beni Culturali e Ambientali
e della Pubblica Istruzione

N. scheda	447
Ente Schedatore	89 SBCA SR
Localizzazione	
Provincia	Siracusa
Comuni interessati	Rosolini
Località	Contrada Zacco - Miccio
Ambito/i	17
Unità di paesaggio	
Compilazione	
Data	24/01/2006
Nome compilatore	Soprintendenza di SR
Ruolo compilatore	
Denominazione	
A3	
Periodo	
Descrizione del bene	
Necropoli bizantina.	
Decreto istitutivo	
Verbali	
Caratteristiche	
Tipo di vincolo	Di interesse archeologico, suscettibile di vincolo.
Ente gestore / Proprietà	

Contesto ambientale	
Osservazioni	
Necropoli bizantina con tombe a camera (una trasformata in cisterna), ad arcosolio e fosse terragne in buono stato di conservazione.	
Pubblicazioni in GURS	
Albo Pretorio	
Documenti acquisiti	
Riferimenti topografici	
IGM f. 276 I SE-II NE	
Coordinate geografiche	
Coord. piana est	2512636,15607343
Coord. piana nord	4076467,55875041
Superficie	
238515,59533227	
Notizie storiche relative al bene	
Fonti bibliografiche	
Fonti iconografiche	
Fonti archivistiche	

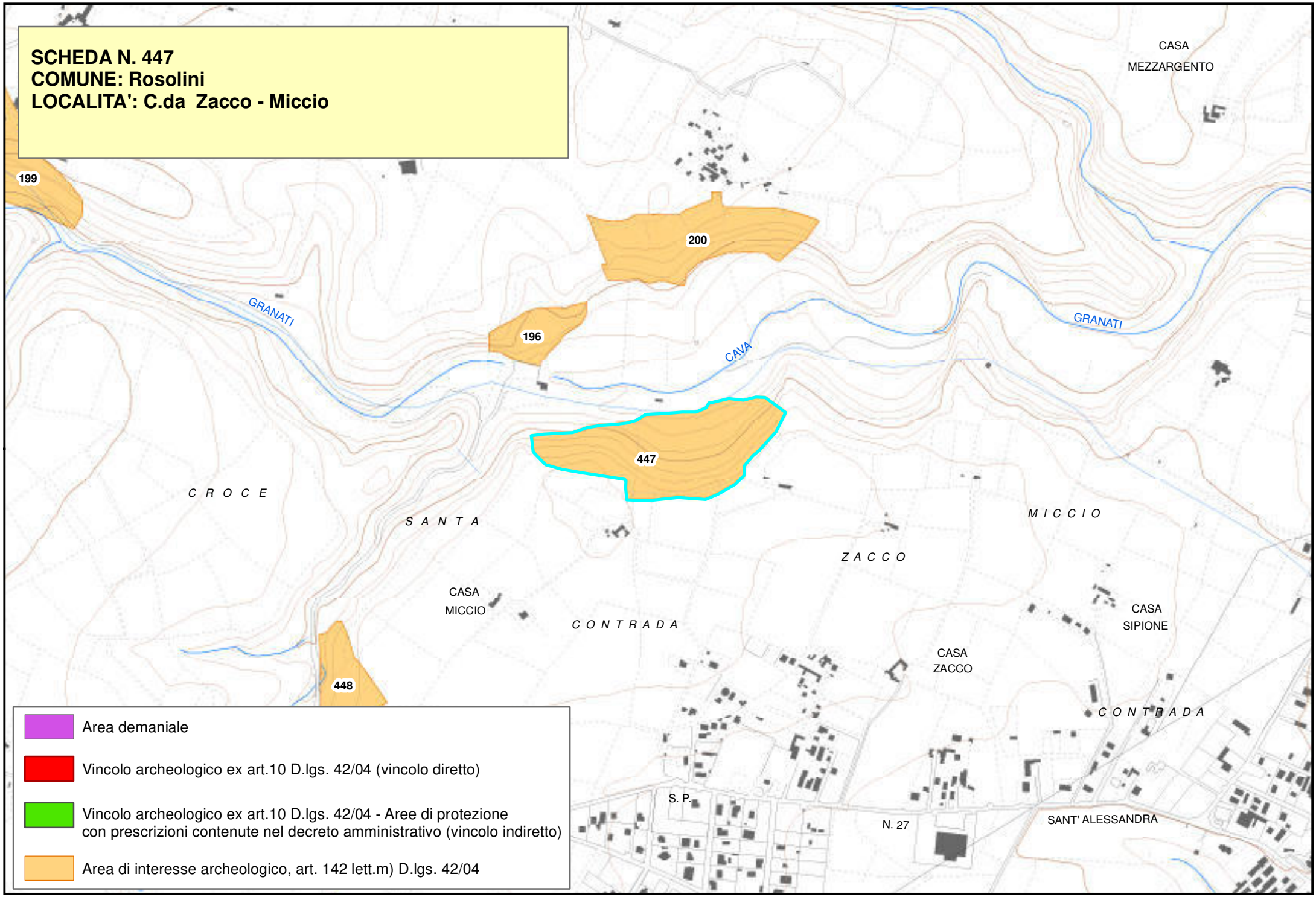
SCHEDA N. 447
COMUNE: Rosolini
LOCALITA': C.da Zacco - Miccio
199
200
196
447
448
GRANATI
GRANATI
CAVA
CASA
MEZZARGENTO
C R O C E
S A N T A
M I C C I O
Z A C C O
CASA
MICCIO
C O N T R A D A
CASA
SIPIONE
CASA
ZACCO
C O N T R A D A
S. P.
N. 27
SANT' ALESSANDRA
Area demaniale
Vincolo archeologico ex art.10 D.lgs. 42/04 (vincolo diretto)
Vincolo archeologico ex art.10 D.lgs. 42/04 - Aree di protezione
con prescrizioni contenute nel decreto amministrativo (vincolo indiretto)
Area di interesse archeologico, art. 142 lett.m) D.lgs. 42/04

Piano Paesistico della Provincia di Siracusa

Beni Archeologici

Area Soprintendenza Beni Culturali Ambientali
Servizio I
SIRACUSA

Regione Siciliana

Assessorato dei Beni Culturali e Ambientali
e della Pubblica Istruzione

N. scheda	448
Ente Schedatore	89 SBCA SR
Localizzazione	
Provincia	Siracusa
Comuni interessati	Rosolini
Località	Casa Miccio
Ambito/i	17
Unità di paesaggio	
Compilazione	
Data	24/01/2006
Nome compilatore	Soprintendenza di SR
Ruolo compilatore	
Denominazione	
A3	
Periodo	
Descrizione del bene	
Basilichetta e insediamenti bizantini.	
Decreto istitutivo	
Verbali	
Caratteristiche	
Tipo di vincolo	Di interesse archeologico, suscettibile di vincolo.
Ente gestore / Proprietà	

Contesto ambientale	
Osservazioni	
Piccola necropoli bizantina con tombe a camera (due delle quali trasformate in cisterne), ad arcosolio e fosse terragne in buono stato di conservazione.	
Pubblicazioni in GURS	
Albo Pretorio	
Documenti acquisiti	
Riferimenti topografici	
IGM f. 276 I SE-II NE	
Coordinate geografiche	
Coord. piana est	2512636,15607343
Coord. piana nord	4076467,55875041
Superficie	
238515,59533227	
Notizie storiche relative al bene	
Fonti bibliografiche	
Fonti iconografiche	
Fonti archivistiche	

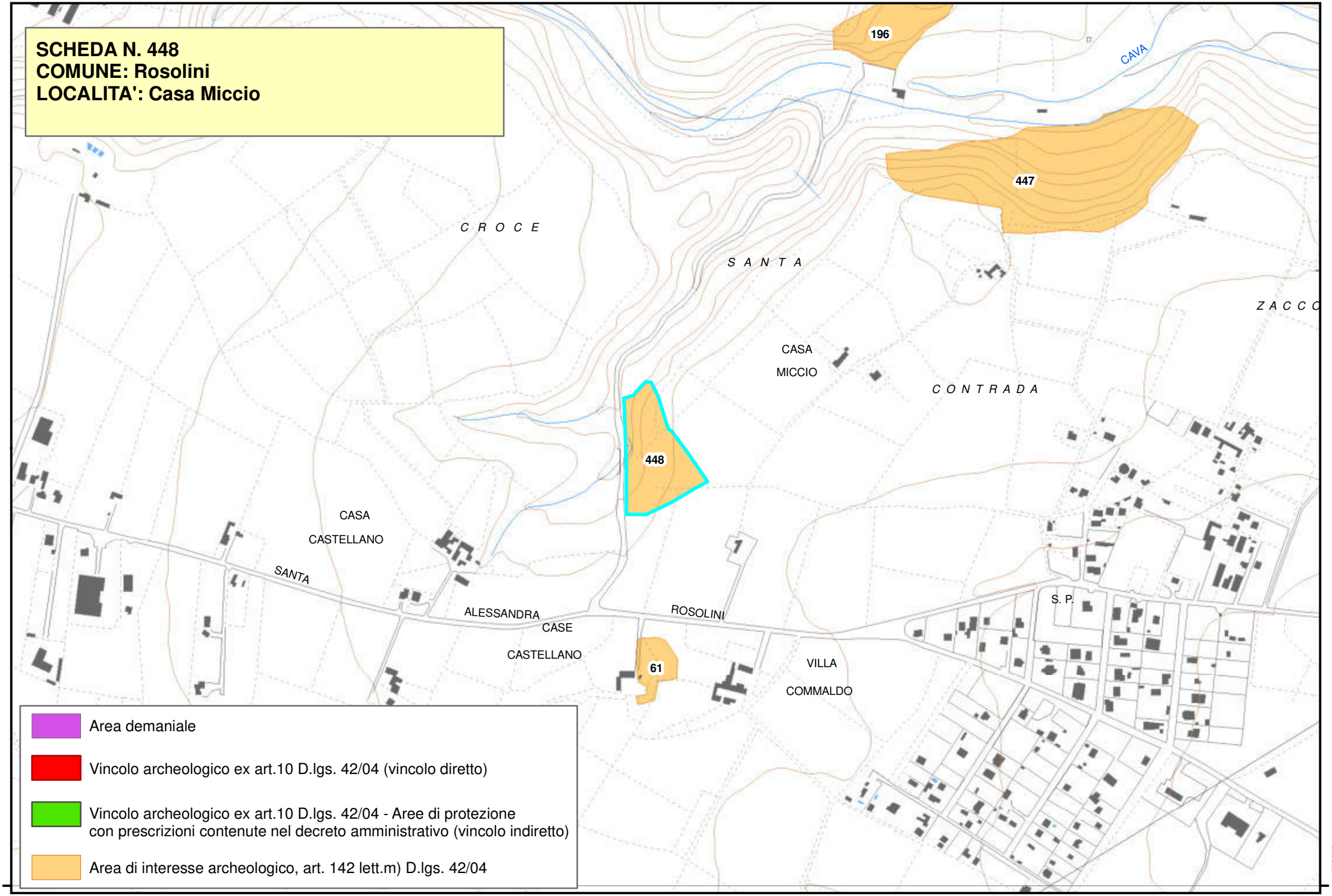
SCHEDA N. 448
COMUNE: Rosolini
LOCALITA': Casa Miccio
196
CAVA
447
C R O C E
S A N T A
Z A C C O
CASA
MICCIO
C O N T R A D A
448
CASA
CASTELLANO
SANTA
ALESSANDRA
CASE
CASTELLANO
ROSOLINI
S. P.
61
VILLA
COMMALDO
Area demaniale
Vincolo archeologico ex art.10 D.lgs. 42/04 (vincolo diretto)
Vincolo archeologico ex art.10 D.lgs. 42/04 - Aree di protezione
con prescrizioni contenute nel decreto amministrativo (vincolo indiretto)
Area di interesse archeologico, art. 142 lett.m) D.lgs. 42/04
4075000
4075000

Piano Paesistico della Provincia di Siracusa

Beni Archeologici

Area Soprintendenza Beni Culturali Ambientali
Servizio I
SIRACUSA

Regione Siciliana

Assessorato dei Beni Culturali e Ambientali
e della Pubblica Istruzione

N. scheda	449
Ente Schedatore	89 SBCA SR
Localizzazione	
Provincia	Siracusa
Comuni interessati	Rosolini
Località	Cava Granati
Ambito/i	17
Unità di paesaggio	
Compilazione	
Data	24/01/2006
Nome compilatore	Soprintendenza di SR
Ruolo compilatore	
Denominazione	
Non specificato	
Periodo	
Descrizione del bene	
Necropoli preistorica.	
Decreto istitutivo	
Verbali	
Caratteristiche	
Tipo di vincolo	Di interesse archeologico, suscettibile di vincolo.
Ente gestore / Proprietà	

Contesto ambientale	
Osservazioni	
Necropoli preistorica dell'antica età del bronzo molto diradate tra le quali alcune a carattere monumentale. Sul pianoro soprastante tracce consistenti di abitato.	
Pubblicazioni in GURS	
Albo Pretorio	
Documenti acquisiti	
Riferimenti topografici	
IGM f. 276 II NE	
Coordinate geografiche	
Coord. piana est	2511834,03471231
Coord. piana nord	4074702,53461001
Superficie	
25780,5457011145	
Notizie storiche relative al bene	
Fonti bibliografiche	
Fonti iconografiche	
Fonti archivistiche	

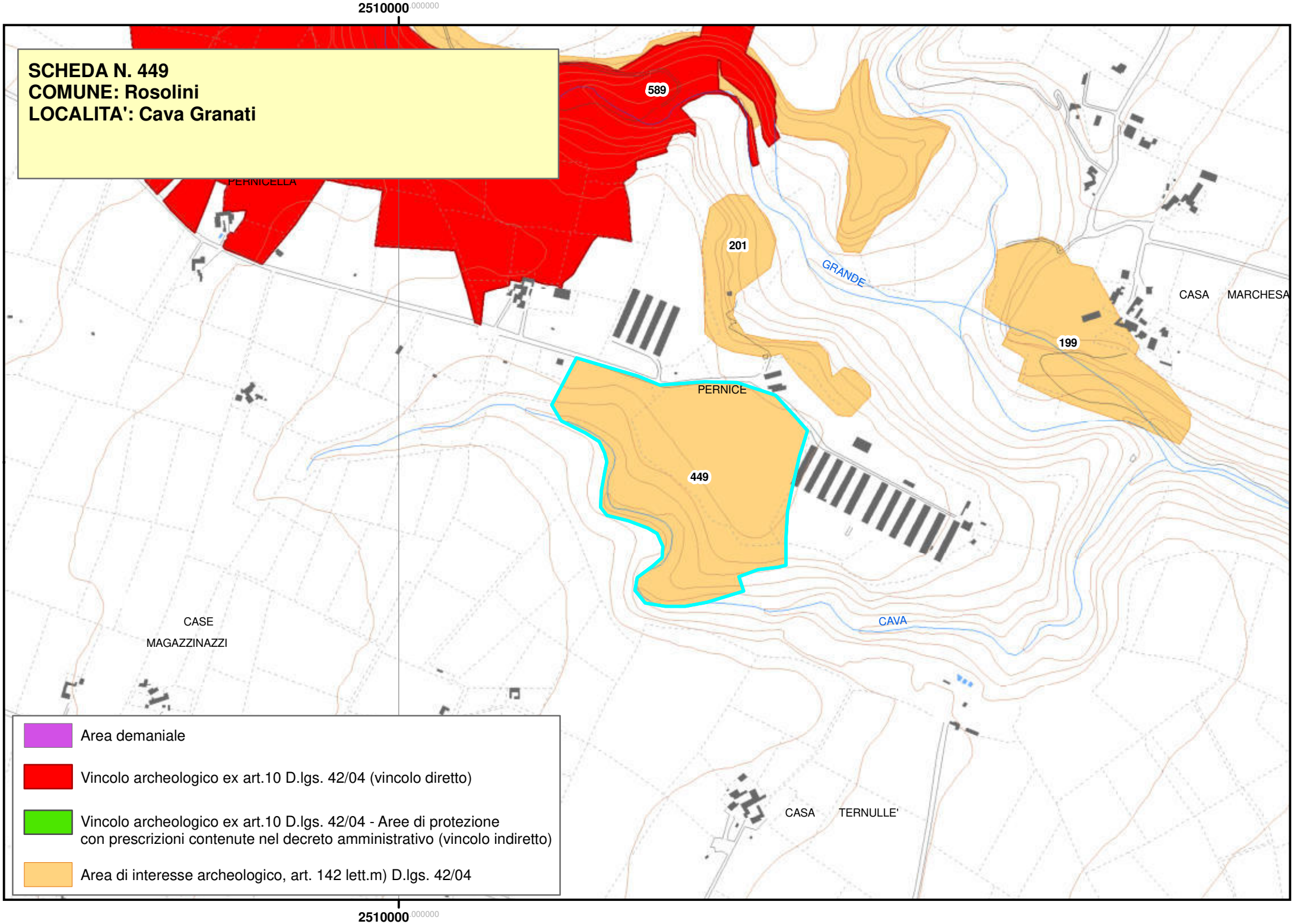
2510000 000000
SCHEDA N. 449
COMUNE: Rosolini
LOCALITA': Cava Granati
589
PERNICELLA
201
GRANDE
CASA MARCHESA
199
PERNICE
449
CASE
MAGAZZINAZZI
CAVA
CASA TERNULLE'
Area demaniale
Vincolo archeologico ex art.10 D.lgs. 42/04 (vincolo diretto)
Vincolo archeologico ex art.10 D.lgs. 42/04 - Aree di protezione con prescrizioni contenute nel decreto amministrativo (vincolo indiretto)
Area di interesse archeologico, art. 142 lett.m) D.lgs. 42/04
2510000 000000

Piano Paesistico della Provincia di Siracusa

Beni Archeologici

Area Soprintendenza Beni Culturali Ambientali
Servizio I
SIRACUSA

Regione Siciliana

Assessorato dei Beni Culturali e Ambientali
e della Pubblica Istruzione

N. scheda	450
Ente Schedatore	89 SBCA SR
Localizzazione	
Provincia	Siracusa
Comuni interessati	Rosolini
Località	Casa Gaffo - C.da Grotticelli
Ambito/i	17
Unità di paesaggio	
Compilazione	
Data	24/01/2006
Nome compilatore	Soprintendenza di SR
Ruolo compilatore	
Denominazione	
A3	
Periodo	
Descrizione del bene	
Necropoli preistorica.	
Decreto istitutivo	
Verbali	
Caratteristiche	
Tipo di vincolo	Di interesse archeologico, suscettibile di vincolo.
Ente gestore / Proprietà	

Contesto ambientale	
Osservazioni	
Piccola necropoli dell'antica età del bronzo (*facies* di Castelluccio) mista a grottoni d'abitazione basso-medievali con chiesetta ipogeica.	
Pubblicazioni in GURS	
Albo Pretorio	
Documenti acquisiti	
Riferimenti topografici	
IGM f. 276 I SE-II NE	
Coordinate geografiche	
Coord. piana est	2512636,15607343
Coord. piana nord	4076467,55875041
Superficie	
238515,59533227	
Notizie storiche relative al bene	
Fonti bibliografiche	
Fonti iconografiche	
Fonti archivistiche	

SCHEDA N. 450
COMUNE: Rosolini
LOCALITA': Casa Gaffo - C.da Grotticelli

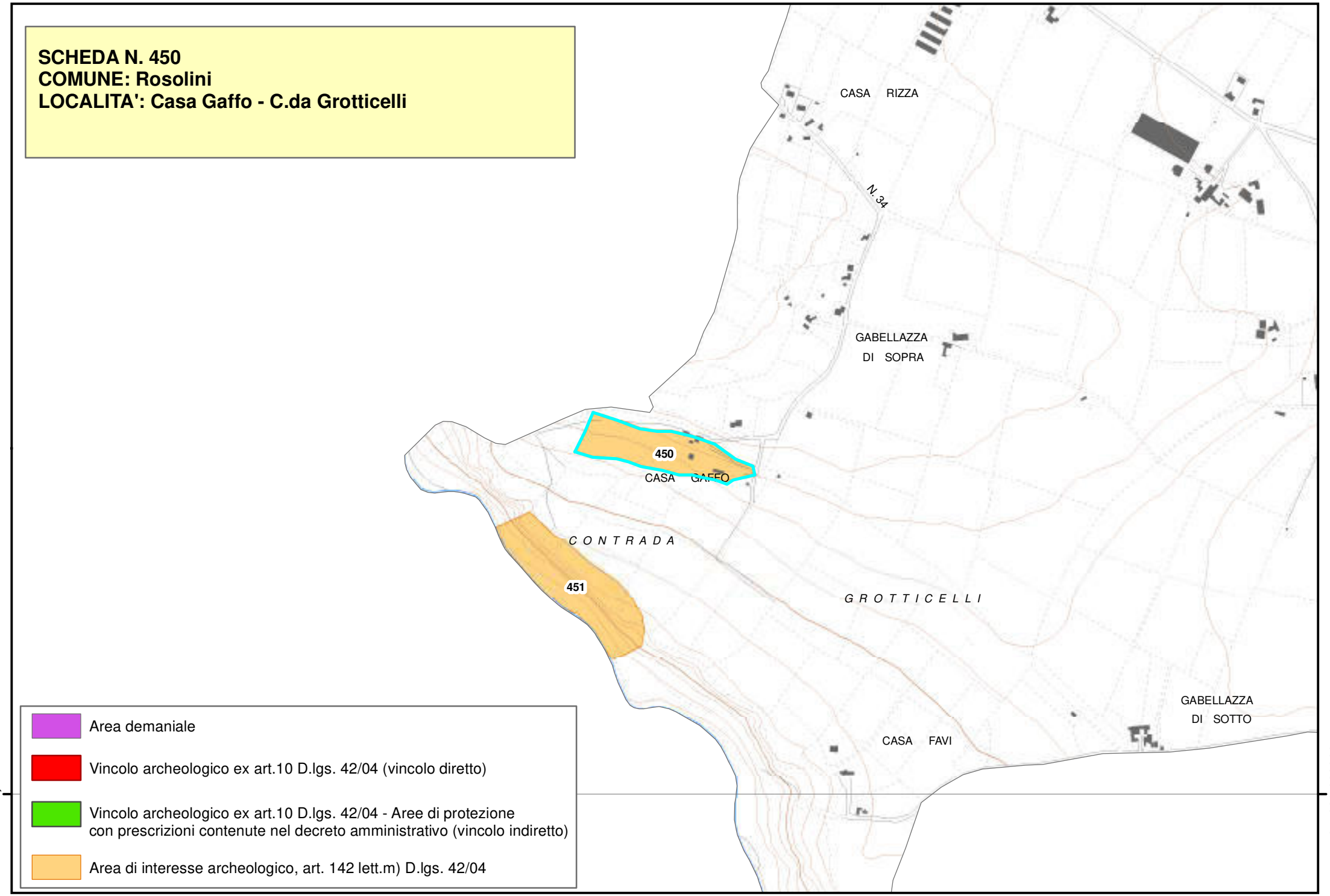

- Area demaniale
- Vincolo archeologico ex art.10 D.lgs. 42/04 (vincolo diretto)
- Vincolo archeologico ex art.10 D.lgs. 42/04 - Aree di protezione con prescrizioni contenute nel decreto amministrativo (vincolo indiretto)
- Area di interesse archeologico, art. 142 lett.m) D.lgs. 42/04

Piano Paesistico della Provincia di Siracusa

Regione Siciliana

Beni Archeologici

Area Soprintendenza Beni Culturali Ambientali
Servizio I
SIRACUSA

Assessorato dei Beni Culturali e Ambientali
e della Pubblica Istruzione

N. scheda	451
Ente Schedatore	89 SBCA SR
Localizzazione	
Provincia	Siracusa
Comuni interessati	Rosolini
Località	Cava d'Ispica - C.da Grotticelli
Ambito/i	17
Unità di paesaggio	
Compilazione	
Data	24/01/2006
Nome compilatore	Soprintendenza di SR
Ruolo compilatore	
Denominazione	
A3	
Periodo	
Descrizione del bene	
Necropoli preistorica.	
Decreto istitutivo	
Verbali	
Caratteristiche	
Tipo di vincolo	Di interesse archeologico, suscettibile di vincolo.
Ente gestore / Proprietà	

Contesto ambientale	
Osservazioni	
Complesso ipogeico medievale detto "La Capreria". Necropoli preistorica con tombe a grotticella artificiale.	
Pubblicazioni in GURS	
Albo Pretorio	
Documenti acquisiti	
Riferimenti topografici	
IGM f. 276 I SE-II NE	
Coordinate geografiche	
Coord. piana est	2512636,15607343
Coord. piana nord	4076467,55875041
Superficie	
238515,59533227	
Notizie storiche relative al bene	
Fonti bibliografiche	
Fonti iconografiche	
Fonti archivistiche	

SCHEDA N. 451
COMUNE: Rosolini
LOCALITA': Cava d'Ispica - C.da Grotticelli

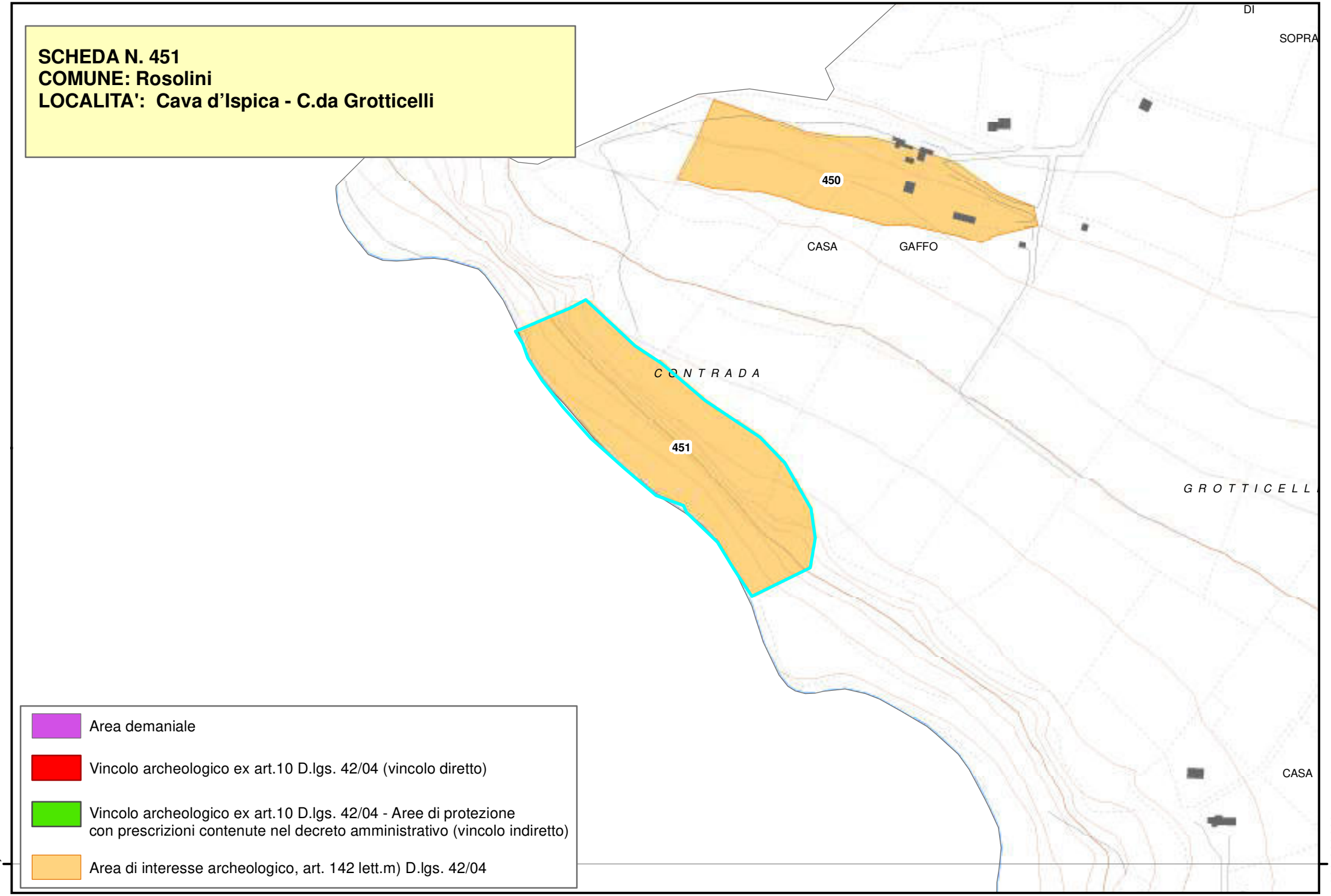

Area demaniale

Vincolo archeologico ex art.10 D.lgs. 42/04 (vincolo diretto)

Vincolo archeologico ex art.10 D.lgs. 42/04 - Aree di protezione con prescrizioni contenute nel decreto amministrativo (vincolo indiretto)

Area di interesse archeologico, art. 142 lett.m) D.lgs. 42/04

Piano Paesistico della Provincia di Siracusa

Regione Siciliana

Beni Archeologici

Area Soprintendenza Beni Culturali Ambientali
Servizio I
SIRACUSA

Assessorato dei Beni Culturali e Ambientali
e della Pubblica Istruzione

N. scheda	452
Ente Schedatore	89 SBCA SR
Localizzazione	
Provincia	Siracusa
Comuni interessati	Noto
Località	Cava Candelaro
Ambito/i	17
Unità di paesaggio	
Compilazione	
Data	07/02/2006
Nome compilatore	Soprintendenza di SR
Ruolo compilatore	
Denominazione	
A2.5	
Periodo	
Descrizione del bene	
Necropoli di età bizantina.	
Decreto istitutivo	
Verbali	
Caratteristiche	
Tipo di vincolo	Di interesse archeologico, suscettibile di vincolo.
Ente gestore / Proprietà	

Contesto ambientale	
Osservazioni	
Piccola necropoli bizantina costituita da due catacombe a camera, una delle quali conserva due tombe a baldacchino.	
Pubblicazioni in GURS	
Albo Pretorio	
Documenti acquisiti	
Riferimenti topografici	
IGM f. 277 IV S.O.	
Coordinate geografiche	
Coord. piana est	2517293,9916264
Coord. piana nord	4077808,40225012
Superficie	
22110,4782930457	
Notizie storiche relative al bene	
Fonti bibliografiche	
Fonti iconografiche	
Fonti archivistiche	

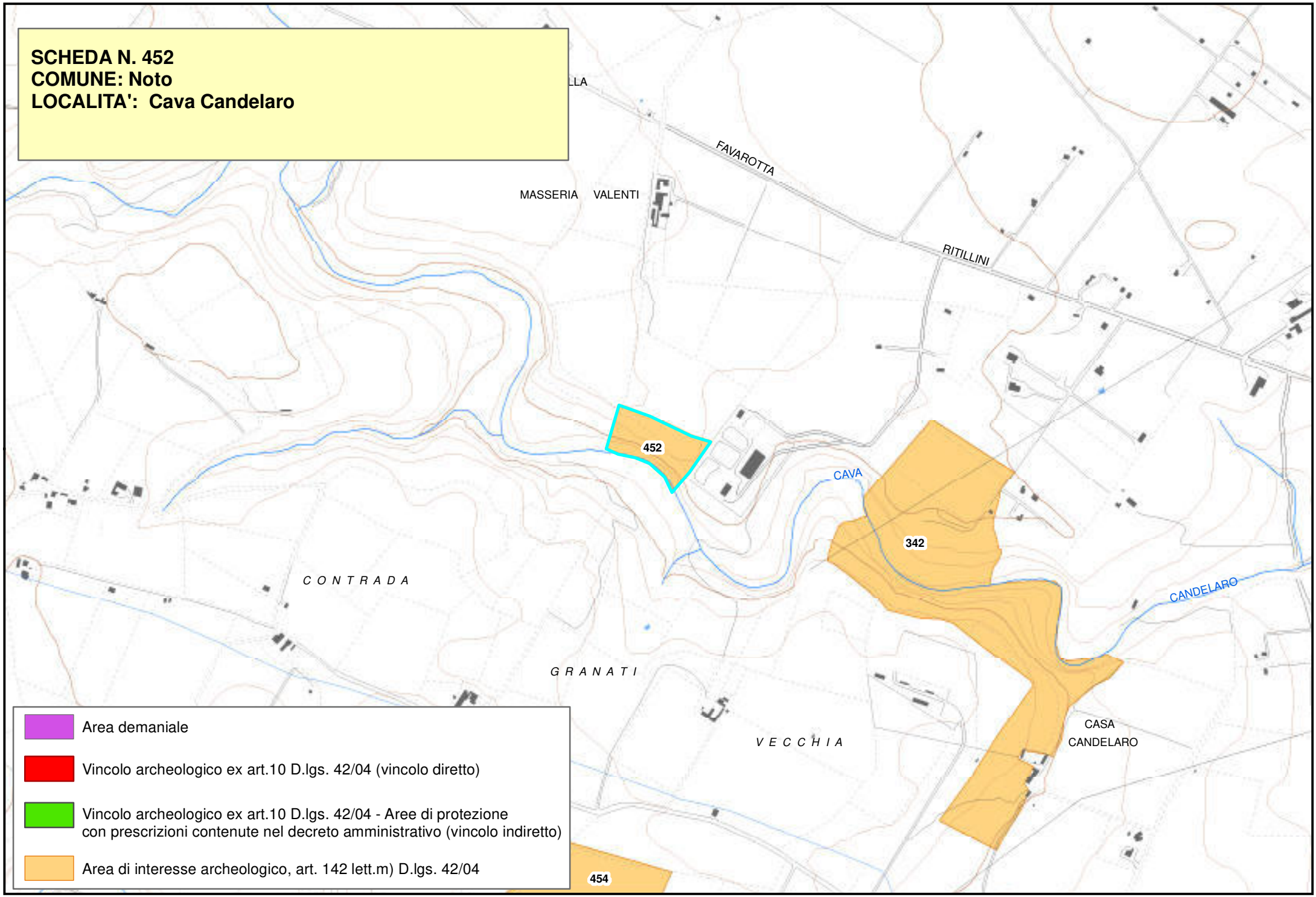
SCHEDA N. 452
COMUNE: Noto
LOCALITA': Cava Candelaro
FAVAROTTA
MASSERIA VALENTI
RITILLINI
452
CAVA
342
CANDELARO
C O N T R A D A
G R A N A T I
V E C C H I A
CASA
CANDELARO
454
Area demaniale
Vincolo archeologico ex art.10 D.lgs. 42/04 (vincolo diretto)
Vincolo archeologico ex art.10 D.lgs. 42/04 - Aree di protezione
con prescrizioni contenute nel decreto amministrativo (vincolo indiretto)
Area di interesse archeologico, art. 142 lett.m) D.lgs. 42/04

Piano Paesistico della Provincia di Siracusa

Beni Archeologici

Area Soprintendenza Beni Culturali Ambientali
Servizio I
SIRACUSA

Regione Siciliana

Assessorato dei Beni Culturali e Ambientali
e della Pubblica Istruzione

N. scheda	453
Ente Schedatore	89 SBCA SR
Localizzazione	
Provincia	Siracusa
Comuni interessati	Rosolini
Località	Contrada Granati Vecchi
Ambito/i	17
Unità di paesaggio	
Compilazione	
Data	24/01/2006
Nome compilatore	Soprintendenza di SR
Ruolo compilatore	
Denominazione	
A3	
Periodo	
Descrizione del bene	
Necropoli preistorica.	
Decreto istitutivo	
Verbali	
Caratteristiche	
Tipo di vincolo	Di interesse archeologico, suscettibile di vincolo.
Ente gestore / Proprietà	

Contesto ambientale	
Osservazioni	
Necropoli a carattere monumentale con tombe dell'antica età del bronzo e della media età del bronzo con volta a tholos. Tracce di abitato sul pianoro soprastante.	
Pubblicazioni in GURS	
Albo Pretorio	
Documenti acquisiti	
Riferimenti topografici	
IGM f. 276 I SE-II NE	
Coordinate geografiche	
Coord. piana est	2512636,15607343
Coord. piana nord	4076467,55875041
Superficie	
238515,59533227	
Notizie storiche relative al bene	
Fonti bibliografiche	
Fonti iconografiche	
Fonti archivistiche	

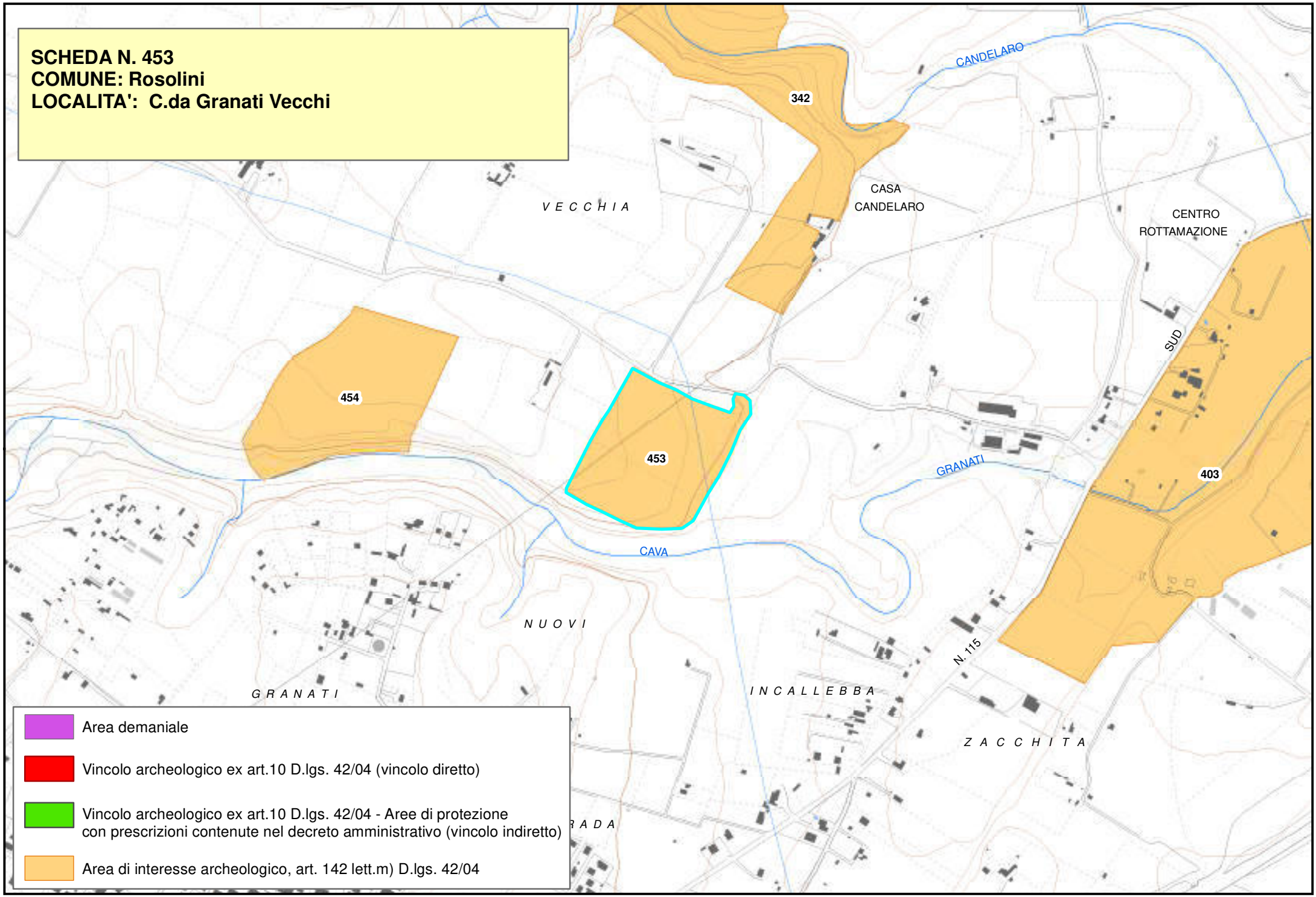
SCHEDA N. 453
COMUNE: Rosolini
LOCALITA': C.da Granati Vecchi
342
454
453
403
CANDELARO
CASA
CANDELARO
CENTRO
ROTTAMAZIONE
SUD
GRANATI
CAVA
N. 115
V E C C H I A
N U O V I
G R A N A T I
I N C A L L E B B A
Z A C C H I T A
Area demaniale
Vincolo archeologico ex art.10 D.lgs. 42/04 (vincolo diretto)
Vincolo archeologico ex art.10 D.lgs. 42/04 - Aree di protezione
con prescrizioni contenute nel decreto amministrativo (vincolo indiretto)
Area di interesse archeologico, art. 142 lett.m) D.lgs. 42/04

Piano Paesistico della Provincia di Siracusa

Beni Archeologici

Area Soprintendenza Beni Culturali Ambientali
Servizio I
SIRACUSA

Regione Siciliana

Assessorato dei Beni Culturali e Ambientali
e della Pubblica Istruzione

N. scheda	454
Ente Schedatore	89 SBCA SR
Localizzazione	
Provincia	Siracusa
Comuni interessati	Rosolini
Località	Contrada Granati Vecchi
Ambito/i	17
Unità di paesaggio	
Compilazione	
Data	24/01/2006
Nome compilatore	Soprintendenza di SR
Ruolo compilatore	
Denominazione	
A3	
Periodo	
Descrizione del bene	
Fattoria greca.	
Decreto istitutivo	
Verbali	
Caratteristiche	
Tipo di vincolo	Di interesse archeologico, suscettibile di vincolo.
Ente gestore / Proprietà	

Contesto ambientale	
Osservazioni	
Insediamento rurale presumibilmente di origine greca con fondazioni di edifici a grandi blocchi ancora *in situ*. Nelle vicinanze due tombe a *tholos* della media età del bronzo.	
Pubblicazioni in GURS	
Albo Pretorio	
Documenti acquisiti	
Riferimenti topografici	
IGM f. 276 I SE-II NE	
Coordinate geografiche	
Coord. piana est	2512636,15607343
Coord. piana nord	4076467,55875041
Superficie	
238515,59533227	
Notizie storiche relative al bene	
Fonti bibliografiche	
Fonti iconografiche	
Fonti archivistiche	

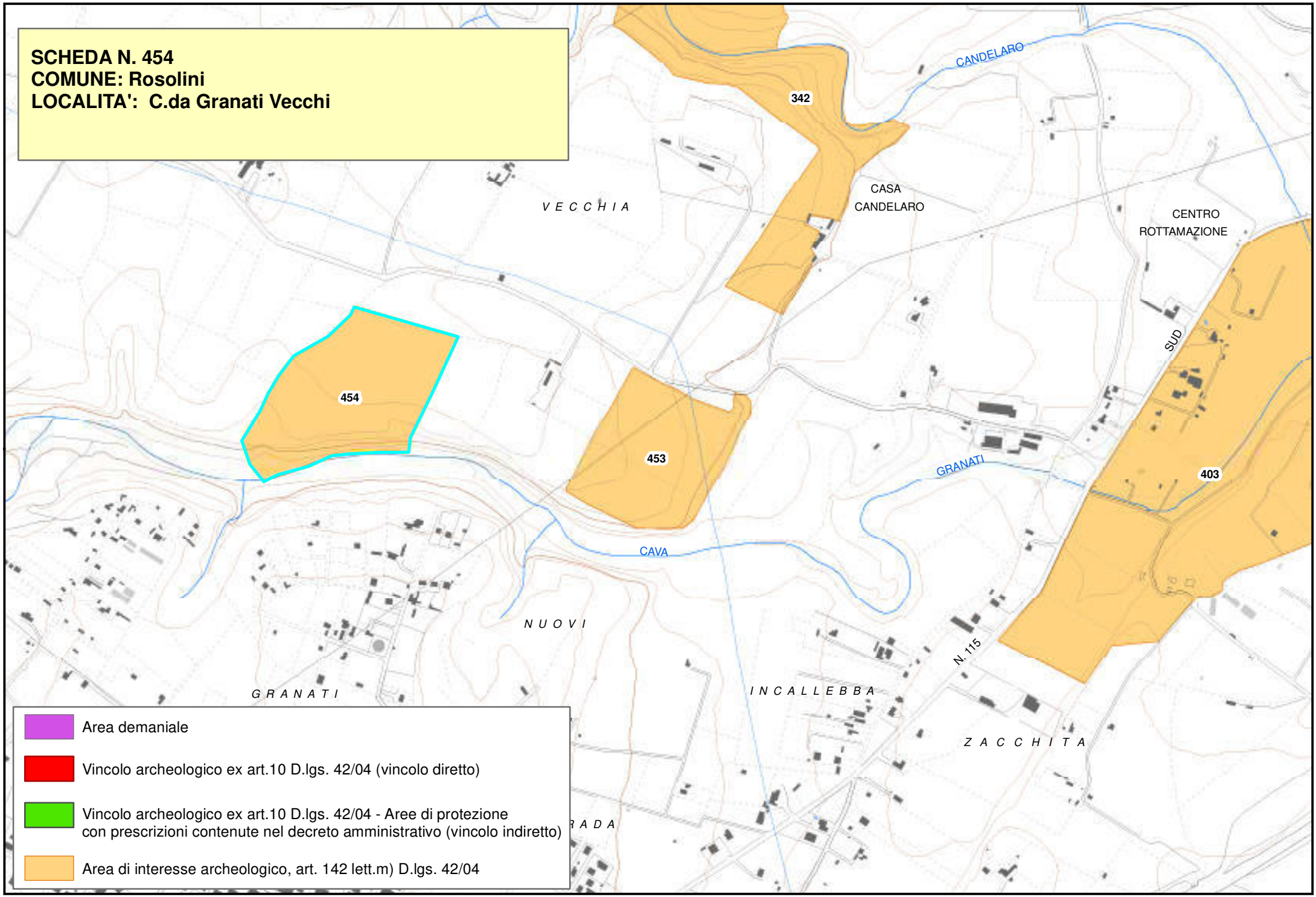
SCHEDA N. 454
COMUNE: Rosolini
LOCALITA': C.da Granati Vecchi
342
454
453
403
CANDELARO
CASA
CANDELARO
CENTRO
ROTTAMAZIONE
SUD
GRANATI
CAVA
N. 115
V E C C H I A
N U O V I
G R A N A T I
I N C A L L E B B A
Z A C C H I T A
Area demaniale
Vincolo archeologico ex art.10 D.lgs. 42/04 (vincolo diretto)
Vincolo archeologico ex art.10 D.lgs. 42/04 - Aree di protezione
con prescrizioni contenute nel decreto amministrativo (vincolo indiretto)
Area di interesse archeologico, art. 142 lett.m) D.lgs. 42/04

Piano Paesistico della Provincia di Siracusa

Regione Siciliana

Beni Archeologici

Area Soprintendenza Beni Culturali Ambientali
Servizio I
SIRACUSA

Assessorato dei Beni Culturali e Ambientali
e della Pubblica Istruzione

N. scheda	455
Ente Schedatore	89 SBCA SR
Localizzazione	
Provincia	Siracusa
Comuni interessati	Rosolini
Località	Cozzo Tondo - Cava Prainito
Ambito/i	17
Unità di paesaggio	
Compilazione	
Data	24/01/2006
Nome compilatore	Soprintendenza di SR
Ruolo compilatore	
Denominazione	
A3	
Periodo	
Descrizione del bene	
Necropoli preistorica.	
Decreto istitutivo	
Verbali	
Caratteristiche	
Tipo di vincolo	Di interesse archeologico, suscettibile di vincolo.
Ente gestore / Proprietà	

Contesto ambientale	
Osservazioni	
Tomba di età tardo castellucciana. Necropoli rupestre bizantina.	
Pubblicazioni in GURS	
Albo Pretorio	
Documenti acquisiti	
Riferimenti topografici	
IGM f. 276 I SE-II NE	
Coordinate geografiche	
Coord. piana est	2512636,15607343
Coord. piana nord	4076467,55875041
Superficie	
238515,59533227	
Notizie storiche relative al bene	
Fonti bibliografiche	
Fonti iconografiche	
Fonti archivistiche	

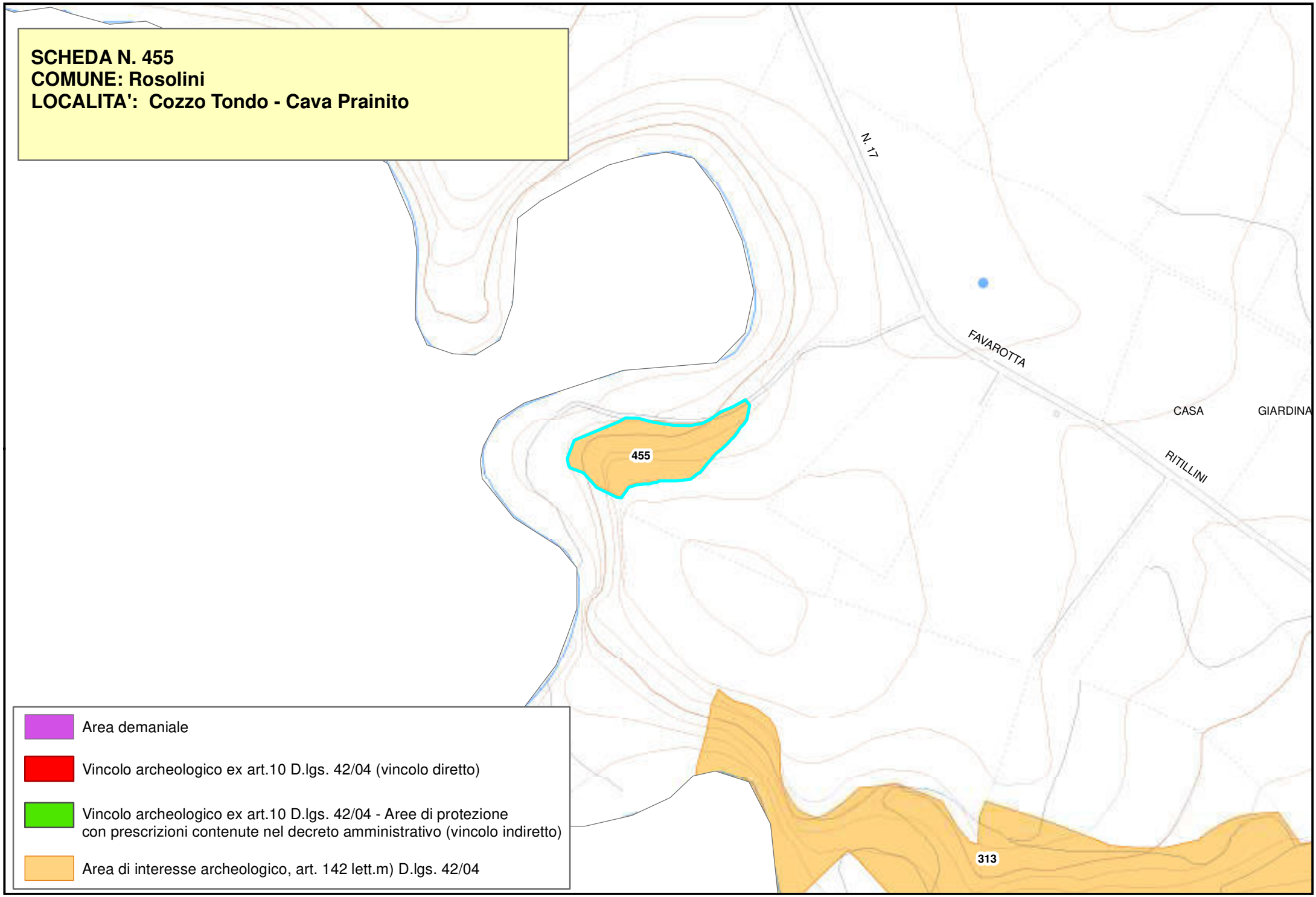
SCHEDA N. 455
COMUNE: Rosolini
LOCALITA': Cozzo Tondo - Cava Prainito
N. 17
FAVAROTTA
CASA
GIARDINA
RITILLINI
455
313
Area demaniale
Vincolo archeologico ex art.10 D.lgs. 42/04 (vincolo diretto)
Vincolo archeologico ex art.10 D.lgs. 42/04 - Aree di protezione con prescrizioni contenute nel decreto amministrativo (vincolo indiretto)
Area di interesse archeologico, art. 142 lett.m) D.lgs. 42/04

Piano Paesistico della Provincia di Siracusa

Regione Siciliana

Beni Archeologici

Area Soprintendenza Beni Culturali Ambientali
Servizio I
SIRACUSA

Assessorato dei Beni Culturali e Ambientali
e della Pubblica Istruzione

N. scheda	456
Ente Schedatore	89 SBCA SR
Localizzazione	
Provincia	Siracusa
Comuni interessati	Rosolini
Località	Casa Scollo
Ambito/i	17
Unità di paesaggio	
Compilazione	
Data	24/01/2006
Nome compilatore	Soprintendenza di SR
Ruolo compilatore	
Denominazione	
A3	
Periodo	
Descrizione del bene	
Necropoli preistorica.	
Decreto istitutivo	
Verbali	
Caratteristiche	
Tipo di vincolo	Di interesse archeologico, suscettibile di vincolo.
Ente gestore / Proprietà	

Contesto ambientale	
Osservazioni	
Piccola necropoli della tarda età del bronzo (*facies* di Pantalica I) costituita da circa 15 tombe sparse in piccoli gruppetti.	
Pubblicazioni in GURS	
Albo Pretorio	
Documenti acquisiti	
Riferimenti topografici	
IGM f. 276 I SE-II NE	
Coordinate geografiche	
Coord. piana est	2512636,15607343
Coord. piana nord	4076467,55875041
Superficie	
238515,59533227	
Notizie storiche relative al bene	
Fonti bibliografiche	
Fonti iconografiche	
Fonti archivistiche	

2515000,000000

SCHEDA N. 456
COMUNE: Rosolini
LOCALITA': Casa Scollo

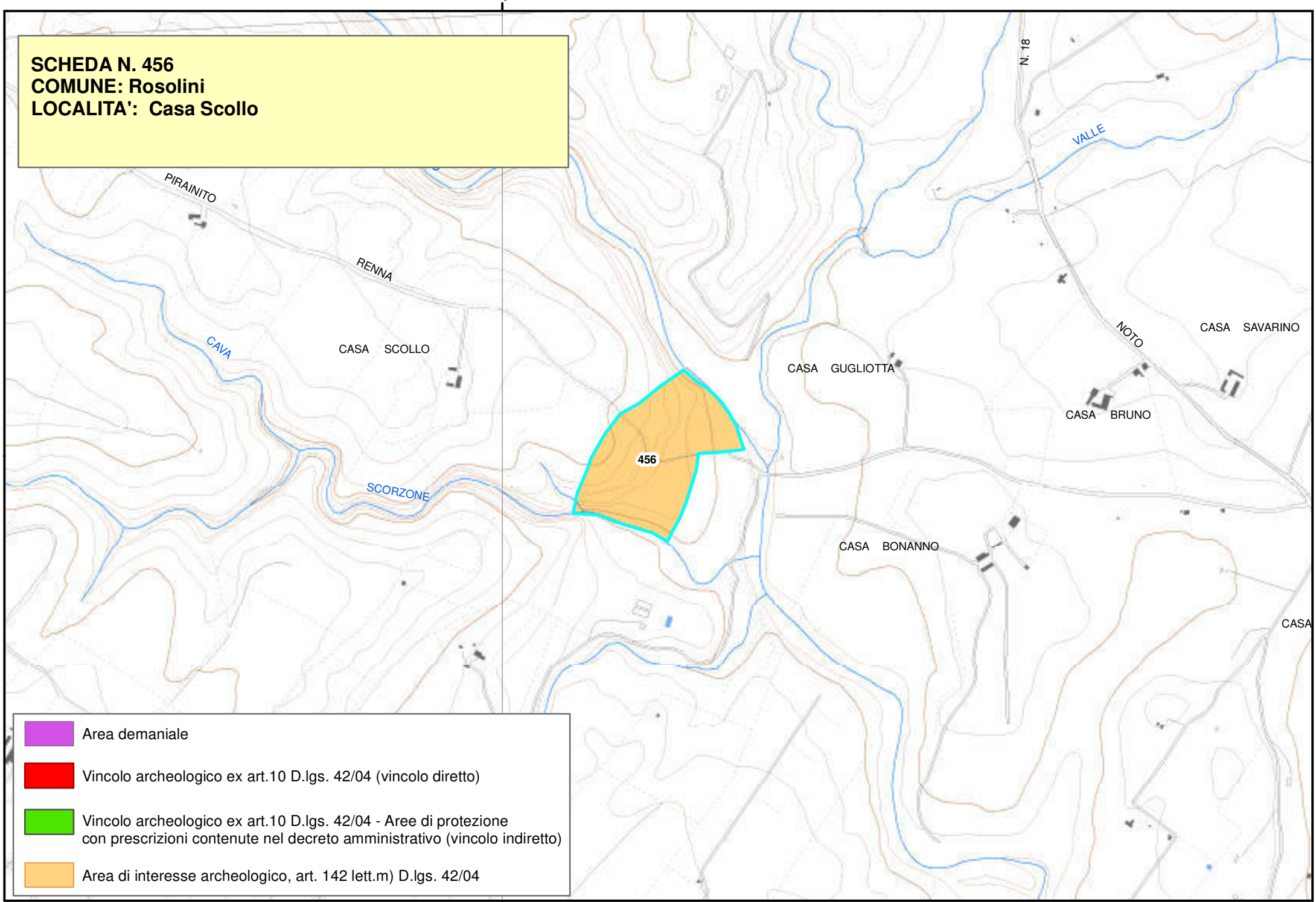

2515000,000000

Piano Paesistico della Provincia di Siracusa

Beni Archeologici

Area Soprintendenza Beni Culturali Ambientali
Servizio I
SIRACUSA

Regione Siciliana

Assessorato dei Beni Culturali e Ambientali
e della Pubblica Istruzione

N. scheda	457
Ente Schedatore	89 SBCA SR
Localizzazione	
Provincia	Siracusa
Comuni interessati	Rosolini
Località	Cava Prainito – Tratto Borgo Antico
Ambito/i	17
Unità di paesaggio	
Compilazione	
Data	24/01/2006
Nome compilatore	Soprintendenza di SR
Ruolo compilatore	
Denominazione	
A3	
Periodo	
Descrizione del bene	
Necropoli preistorica.	
Decreto istitutivo	
Verbali	
Caratteristiche	
Tipo di vincolo	Di interesse archeologico, suscettibile di vincolo.
Ente gestore / Proprietà	

Contesto ambientale	
Osservazioni	
Piccola necropoli della tarda età del bronzo in parte inserita in ripari sottoroccia e gruppi di tombe bizantini.	
Pubblicazioni in GURS	
Albo Pretorio	
Documenti acquisiti	
Riferimenti topografici	
IGM f. 276 I SE-II NE	
Coordinate geografiche	
Coord. piana est	2512636,15607343
Coord. piana nord	4076467,55875041
Superficie	
238515,59533227	
Notizie storiche relative al bene	
Fonti bibliografiche	
Fonti iconografiche	
Fonti archivistiche	

SCHEDA N. 457
COMUNE: Rosolini
LOCALITA': Cava Prainito – Tratto Borgo Antico

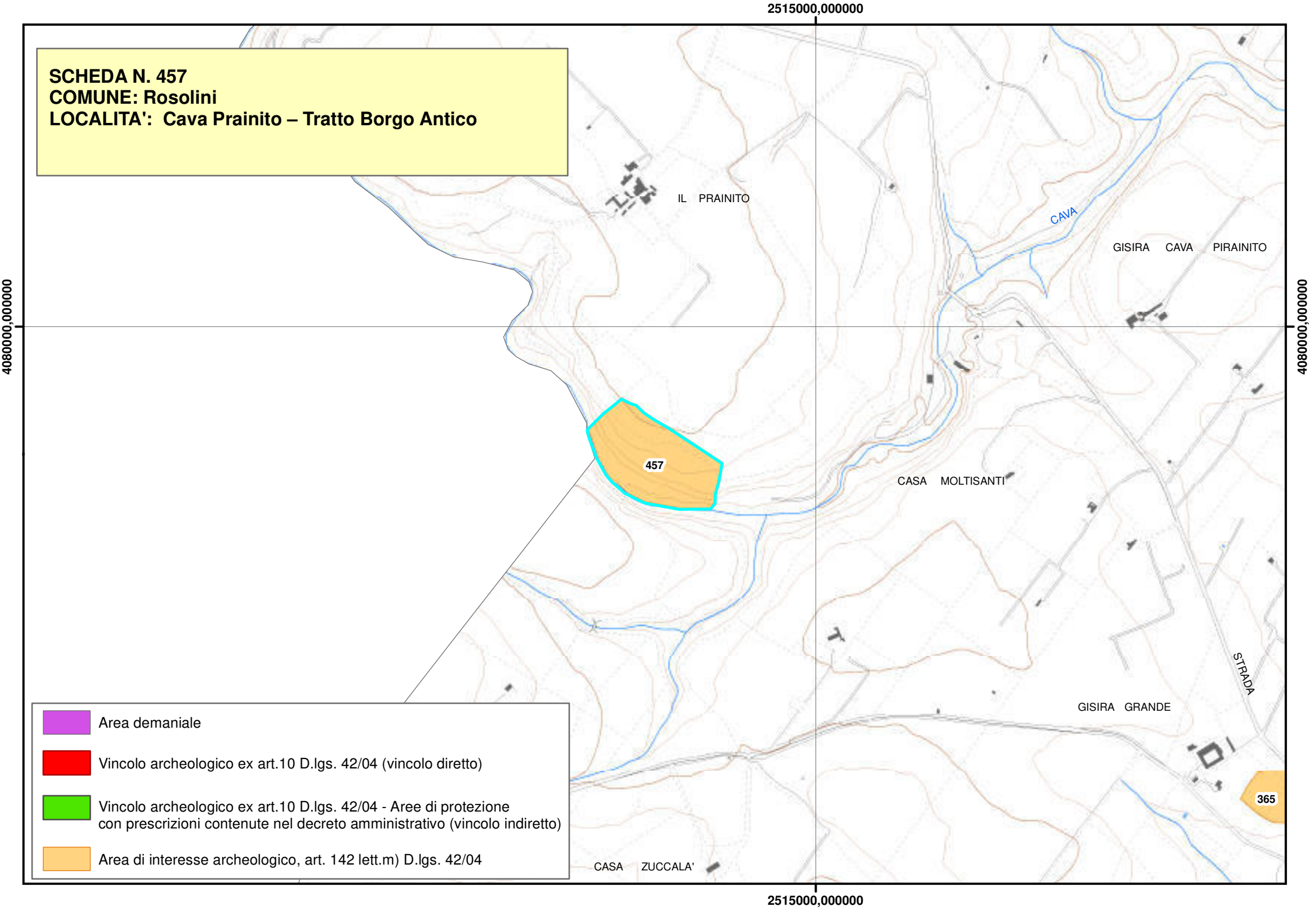

Piano Paesistico della Provincia di Siracusa

Regione Siciliana

Beni Archeologici

Area Soprintendenza Beni Culturali Ambientali
Servizio I
SIRACUSA

Assessorato dei Beni Culturali e Ambientali
e della Pubblica Istruzione

N. scheda	458
Ente Schedatore	89 SBCA SR
Localizzazione	
Provincia	Siracusa
Comuni interessati	Melilli
Località	Cugnasanta
Ambito/i	17
Unità di paesaggio	
Compilazione	
Data	
Nome compilatore	Soprintendenza di SR
Ruolo compilatore	
Denominazione	
Abitato rupestre	
Periodo	
Età tardo antica	
Descrizione del bene	
Grotte usate come abitazione.	
Decreto istitutivo	
Verbali	
Caratteristiche	
Tipo di vincolo	
Ente gestore / Proprietà	
Contesto ambientale	

Osservazioni	
Pubblicazioni in GURS	
Albo Pretorio	
Documenti acquisiti	
Riferimenti topografici	
Coordinate geografiche	
Coord. piana est	
Coord. piana nord	
Superficie	
Notizie storiche relative al bene	
Fonti bibliografiche	
Fonti iconografiche	
Fonti archivistiche	

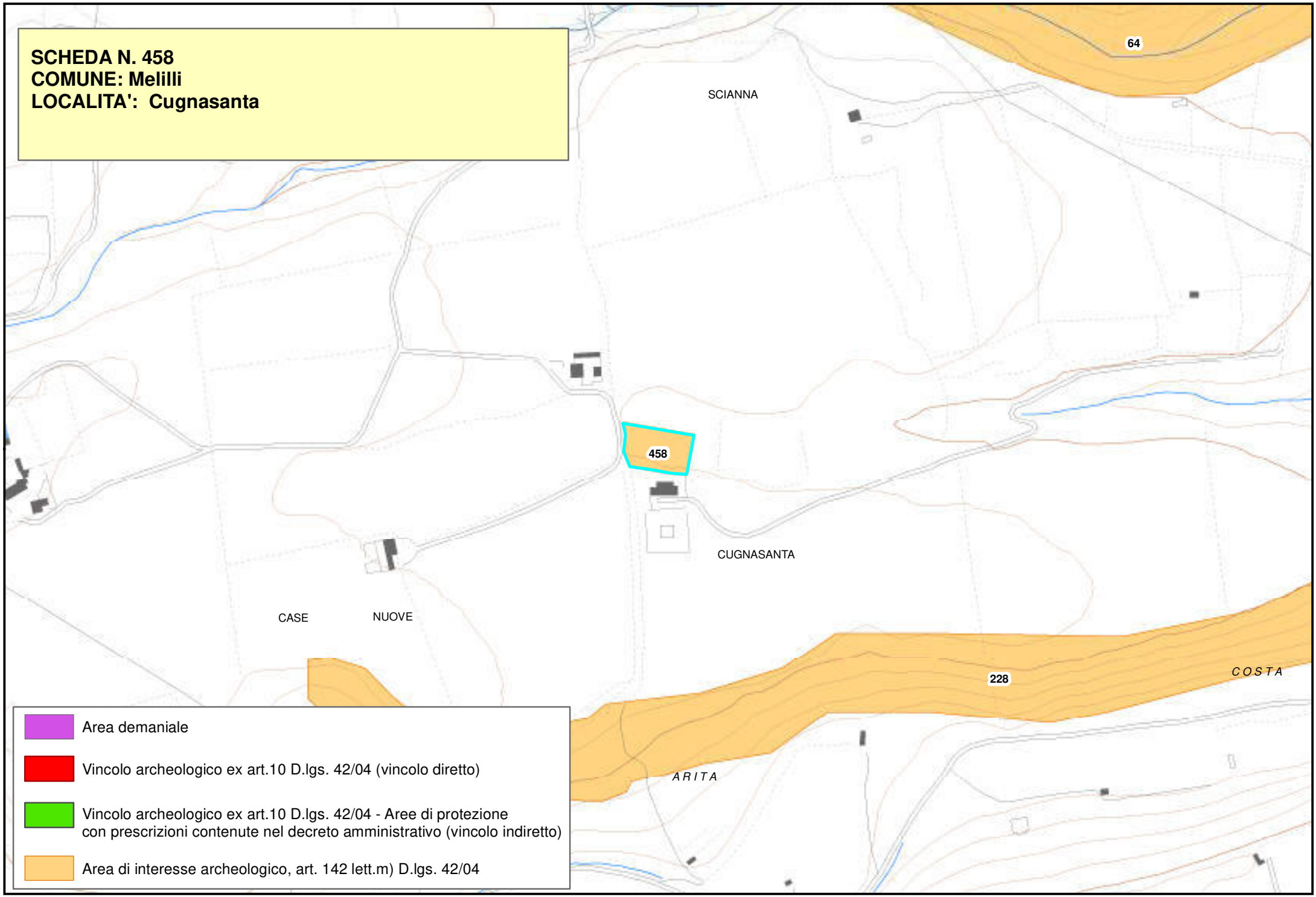
SCHEDA N. 458
COMUNE: Melilli
LOCALITA': Cugnasanta
64
SCIANNA
458
CUGNASANTA
CASE
NUOVE
228
COSTA
ARITA
Area demaniale
Vincolo archeologico ex art.10 D.lgs. 42/04 (vincolo diretto)
Vincolo archeologico ex art.10 D.lgs. 42/04 - Aree di protezione con prescrizioni contenute nel decreto amministrativo (vincolo indiretto)
Area di interesse archeologico, art. 142 lett.m) D.lgs. 42/04

Piano Paesistico della Provincia di Siracusa

Beni Archeologici

Area Soprintendenza Beni Culturali Ambientali
Servizio I
SIRACUSA

Regione Siciliana

Assessorato dei Beni Culturali e Ambientali
e della Pubblica Istruzione

N. scheda	459
Ente Schedatore	89 SBCA SR
Localizzazione	
Provincia	Siracusa
Comuni interessati	Priolo Gargallo
Località	Via Pindemonte
Ambito/i	17
Unità di paesaggio	
Compilazione	
Data	
Nome compilatore	Soprintendenza di SR
Ruolo compilatore	
Denominazione	
Necropoli	
Periodo	
Antica età del Bronzo	
Descrizione del bene	
Resti di tombe a grotticella artificiale	
Decreto istitutivo	
Verbali	
Caratteristiche	
Tipo di vincolo	
Ente gestore / Proprietà	
Contesto ambientale	

Osservazioni	
Pubblicazioni in GURS	
Albo Pretorio	
Documenti acquisiti	
Riferimenti topografici	
Coordinate geografiche	
Coord. piana est	
Coord. piana nord	
Superficie	
Notizie storiche relative al bene	
Fonti bibliografiche	
Fonti iconografiche	
Fonti archivistiche	
SBCA SR //	

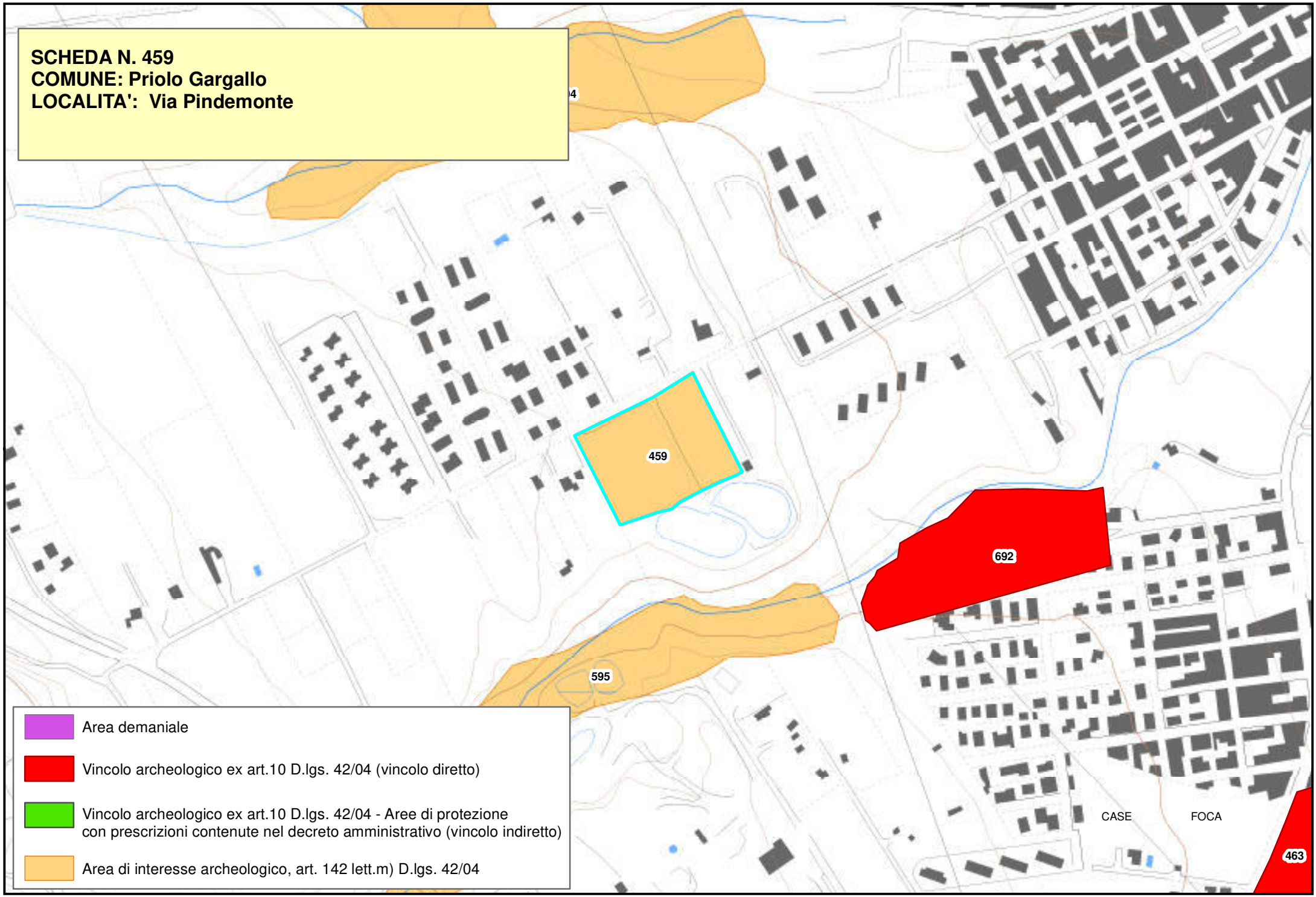
SCHEDA N. 459
COMUNE: Priolo Gargallo
LOCALITA': Via Pindemonte
459
692
595
463
CASE
FOCA
Area demaniale
Vincolo archeologico ex art.10 D.lgs. 42/04 (vincolo diretto)
Vincolo archeologico ex art.10 D.lgs. 42/04 - Aree di protezione con prescrizioni contenute nel decreto amministrativo (vincolo indiretto)
Area di interesse archeologico, art. 142 lett.m) D.lgs. 42/04

Piano Paesistico della Provincia di Siracusa

Beni Archeologici

Area Soprintendenza Beni Culturali Ambientali
Servizio I
SIRACUSA

Regione Siciliana

Assessorato dei Beni Culturali e Ambientali
e della Pubblica Istruzione

N. scheda	460
Ente Schedatore	89 SBCA SR
Localizzazione	
Provincia	Siracusa
Comuni interessati	Priolo Gargallo
Località	Contrada Biggemi
Ambito/i	17
Unità di paesaggio	
Compilazione	
Data	24/01/2006
Nome compilatore	Soprintendenza di SR
Ruolo compilatore	
Denominazione	
A1	
Periodo	
Descrizione del bene	
Monumento funerario detto"Guglia di Marcello".	
Decreto istitutivo	
D.M.//1958/03/20	
Verbali	
Caratteristiche	
Tipo di vincolo	L.1089/1939
Ente gestore / Proprietà	Pubblica
Contesto ambientale	

Osservazioni	
Grande monumento funerario di età ellenistica e resti di abitato di età romana.	
Pubblicazioni in GURS	
Albo Pretorio	
Documenti acquisiti	
Riferimenti topografici	
IGM f. 274 II N.O.	
Coordinate geografiche	
Coord. piana est	2538312,93734569
Coord. piana nord	4110498,80113232
Superficie	
77913,4724359536	
Notizie storiche relative al bene	
Fonti bibliografiche	
Fonti iconografiche	
Fonti archivistiche	

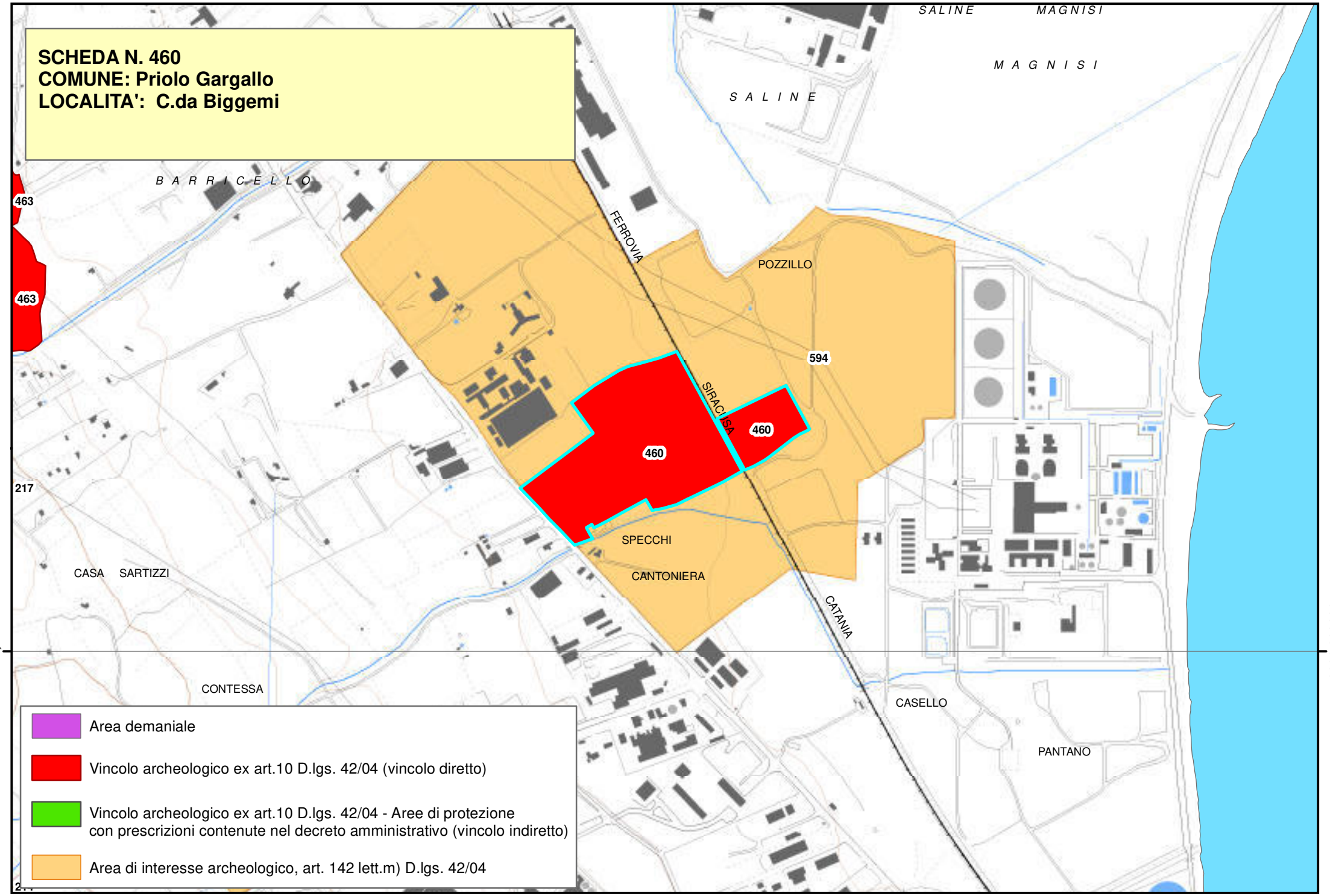
SCHEDA N. 460
COMUNE: Priolo Gargallo
LOCALITA': C.da Biggemi
SALINE
MAGNISI
MAGNISI
SALINE
BARRICELLO
463
463
FERROVIA
POZZILLO
594
SIRACUSA
460
460
217
SPECCHI
CANTONIERA
CASA SARTIZZI
CATANIA
CONTESSA
CASELLO
PANTANO
4110000,000000
4110000,000000
Area demaniale
Vincolo archeologico ex art.10 D.lgs. 42/04 (vincolo diretto)
Vincolo archeologico ex art.10 D.lgs. 42/04 - Aree di protezione con prescrizioni contenute nel decreto amministrativo (vincolo indiretto)
Area di interesse archeologico, art. 142 lett.m) D.lgs. 42/04

Piano Paesistico della Provincia di Siracusa

Beni Archeologici

Area Soprintendenza Beni Culturali Ambientali
Servizio I
SIRACUSA

Regione Siciliana

Assessorato dei Beni Culturali e Ambientali
e della Pubblica Istruzione

N. scheda	461
Ente Schedatore	89 SBCA SR
Localizzazione	
Provincia	Siracusa
Comuni interessati	Melilli
Località	Vallone Maccaudo
Ambito/i	17
Unità di paesaggio	
Compilazione	
Data	25/01/2006
Nome compilatore	Soprintendenza di SR
Ruolo compilatore	
Denominazione	
A1	
Periodo	
Descrizione del bene	
Abitato romano - bizantino e necropoli.	
Decreto istitutivo	
D.A.//1989/02/04//n.212	
Verbali	
Caratteristiche	
Tipo di vincolo	L.1089/1939/artt. 1, 3, 21
Ente gestore / Proprietà	Privata
Contesto ambientale	

Osservazioni
Abitato fortificato di età romano-bizantina con qualche indizio di muretti visibili e necropoli con tombe ad arcosoli. Alcune centinaia di abitazioni ddieri nell'abitato di età bizantina. Tracce superficiali d'insediamento preistorico mesolitico.
Pubblicazioni in GURS
Albo Pretorio
Documenti acquisiti
Riferimenti topografici
IGM f. 274 IV N.E.
Coordinate geografiche

Coord. piana est	2532676,68848759
Coord. piana nord	4126048,15343247

Superficie
253652,504937016
Notizie storiche relative al bene
Fonti bibliografiche
Fonti iconografiche
Fonti archivistiche

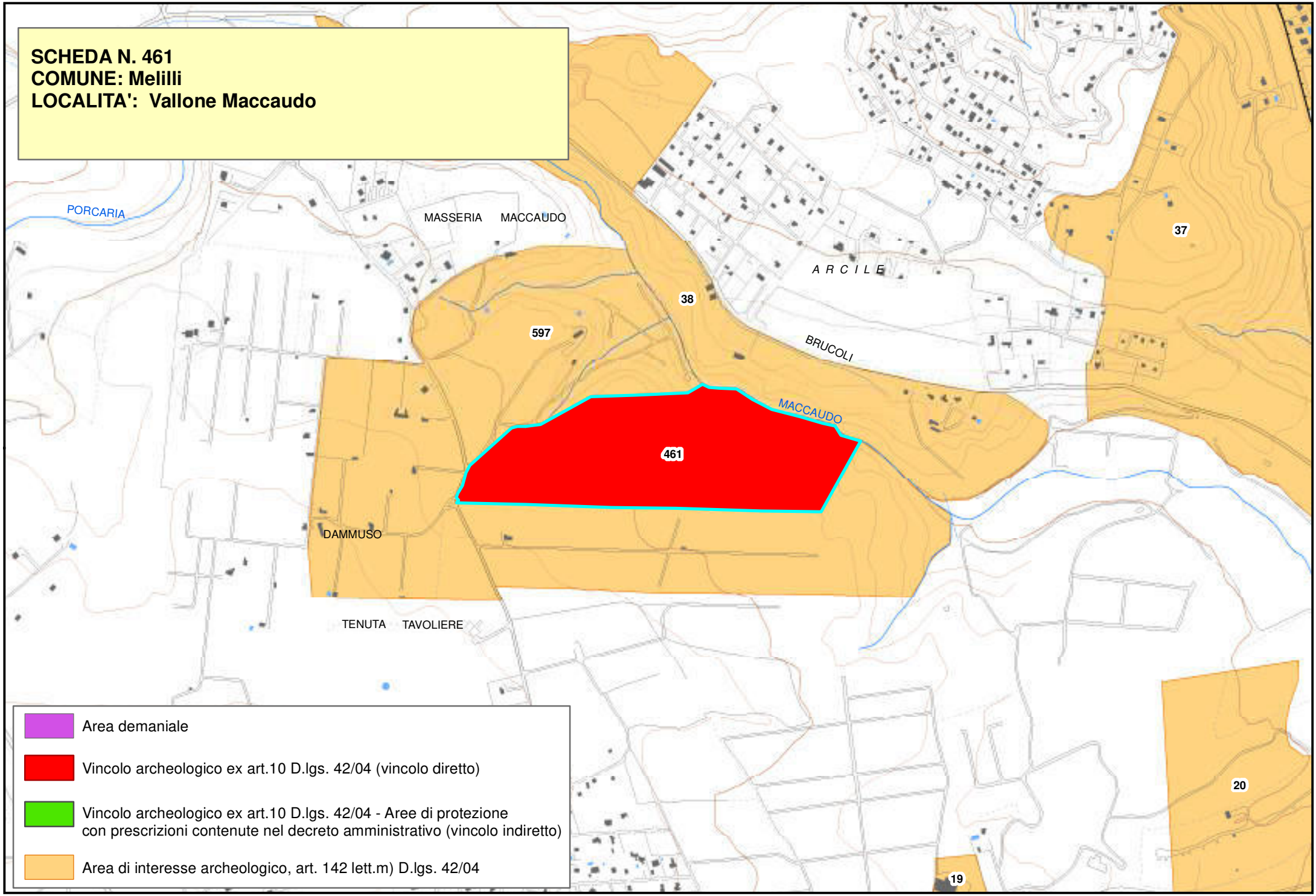
SCHEDA N. 461
COMUNE: Melilli
LOCALITA': Vallone Maccaudo
PORCARIA
MASSERIA MACCAUDO
A R C I L E
37
38
597
BRUCOLI
MACCAUDO
461
DAMMUSO
TENUTA TAVOLIERE
20
19
Area demaniale
Vincolo archeologico ex art.10 D.lgs. 42/04 (vincolo diretto)
Vincolo archeologico ex art.10 D.lgs. 42/04 - Aree di protezione con prescrizioni contenute nel decreto amministrativo (vincolo indiretto)
Area di interesse archeologico, art. 142 lett.m) D.lgs. 42/04

Piano Paesistico della Provincia di Siracusa

Beni Archeologici

Area Soprintendenza Beni Culturali Ambientali
Servizio I
SIRACUSA

Regione Siciliana

Assessorato dei Beni Culturali e Ambientali
e della Pubblica Istruzione

N. scheda	462
Ente Schedatore	89 SBCA SR
Localizzazione	
Provincia	Siracusa
Comuni interessati	Melilli
Località	Petraro
Ambito/i	17
Unità di paesaggio	
Compilazione	
Data	25/01/2006
Nome compilatore	Soprintendenza di SR
Ruolo compilatore	
Denominazione	
A1	
Periodo	
Descrizione del bene	
Insediamento e necropoli preistorici dell'età del bronzo antico. Abitato rupestre e bizantino.	
Decreto istitutivo	
D.A.//1991/08/10//n.2597	
Verbali	
Caratteristiche	
Tipo di vincolo	L.1089/1939/artt. 1, 3
Ente gestore / Proprietà	Privata

Contesto ambientale	
Osservazioni	
Villaggio castellucciano fortificato a ridosso della balza nord del fiume Mulinello. Sulla scarpata sottostante vi sono piccoli gruppi di tombe a forno pertinenti al villaggio stesso. Sulla parete rocciosa si aprono decine di abitazioni trogloditiche bizantine.	
Pubblicazioni in GURS	
Albo Pretorio	
Documenti acquisiti	
Riferimenti topografici	
IGM f. 274 IV N.E.	
Coordinate geografiche	
Coord. piana est	2531751,40316619
Coord. piana nord	4123203,28621362
Superficie	
222929,110704794	
Notizie storiche relative al bene	
Fonti bibliografiche	
Fonti iconografiche	

Fonti archivistiche

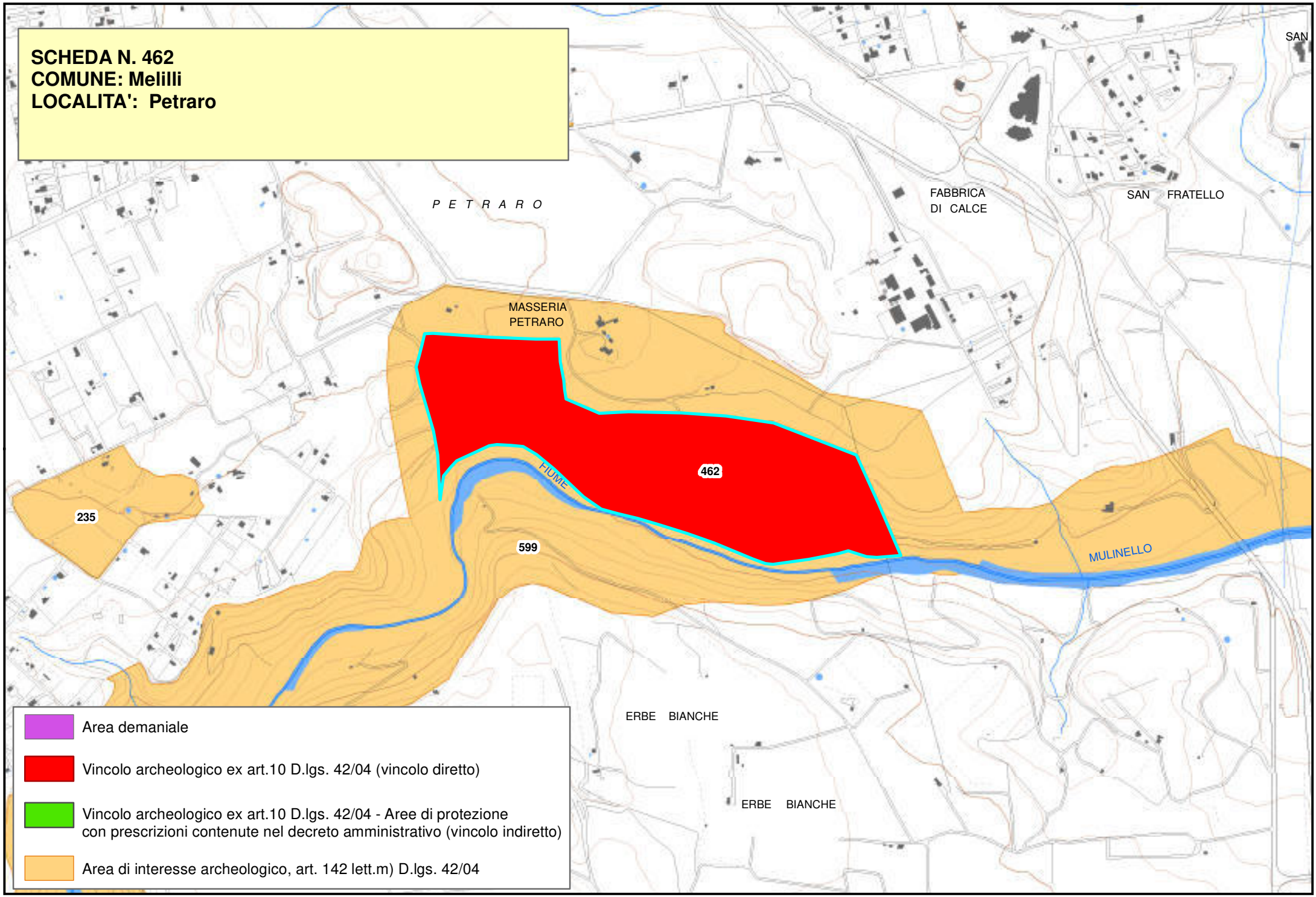
SCHEDA N. 462
COMUNE: Melilli
LOCALITA': Petraro
P E T R A R O
FABBRICA
DI CALCE
SAN FRATELLO
SAN
MASSERIA
PETRARO
462
235
599
FIUME
MULINELLO
ERBE BIANCHE
ERBE BIANCHE
Area demaniale
Vincolo archeologico ex art.10 D.lgs. 42/04 (vincolo diretto)
Vincolo archeologico ex art.10 D.lgs. 42/04 - Aree di protezione
con prescrizioni contenute nel decreto amministrativo (vincolo indiretto)
Area di interesse archeologico, art. 142 lett.m) D.lgs. 42/04

Piano Paesistico della Provincia di Siracusa

Regione Siciliana

Beni Archeologici

Area Soprintendenza Beni Culturali Ambientali
Servizio I
SIRACUSA

Assessorato dei Beni Culturali e Ambientali
e della Pubblica Istruzione

N. scheda	463
Ente Schedatore	89 SBCA SR
Localizzazione	
Provincia	Siracusa
Comuni interessati	Priolo Gargallo
Località	Contrada Cugno Grande
Ambito/i	17
Unità di paesaggio	
Compilazione	
Data	24/01/2006
Nome compilatore	Soprintendenza di SR
Ruolo compilatore	
Denominazione	
A2.2	
Periodo	
Descrizione del bene	
Catacombe paleocristiane (IV-V sec. d.C.).	
Decreto istitutivo	
DD.MM.//1958/01/29	
Verbali	
Caratteristiche	
Tipo di vincolo	L.1089/1939
Ente gestore / Proprietà	Privata
Contesto ambientale	

Osservazioni	
Catacomba di età cristiana e necropoli con tombe a fossa campanate relative a un abitato tardo imperiale di età pre-costantiniana fino al IV sec. d.C.	
Pubblicazioni in GURS	
Albo Pretorio	
Documenti acquisiti	
Riferimenti topografici	
IGM f 274 III N.E.	
Coordinate geografiche	
Coord. piana est	2536728,19050338
Coord. piana nord	4110939,98561733
Superficie	
282591,977343973	
Notizie storiche relative al bene	
Fonti bibliografiche	
Fonti iconografiche	
Fonti archivistiche	

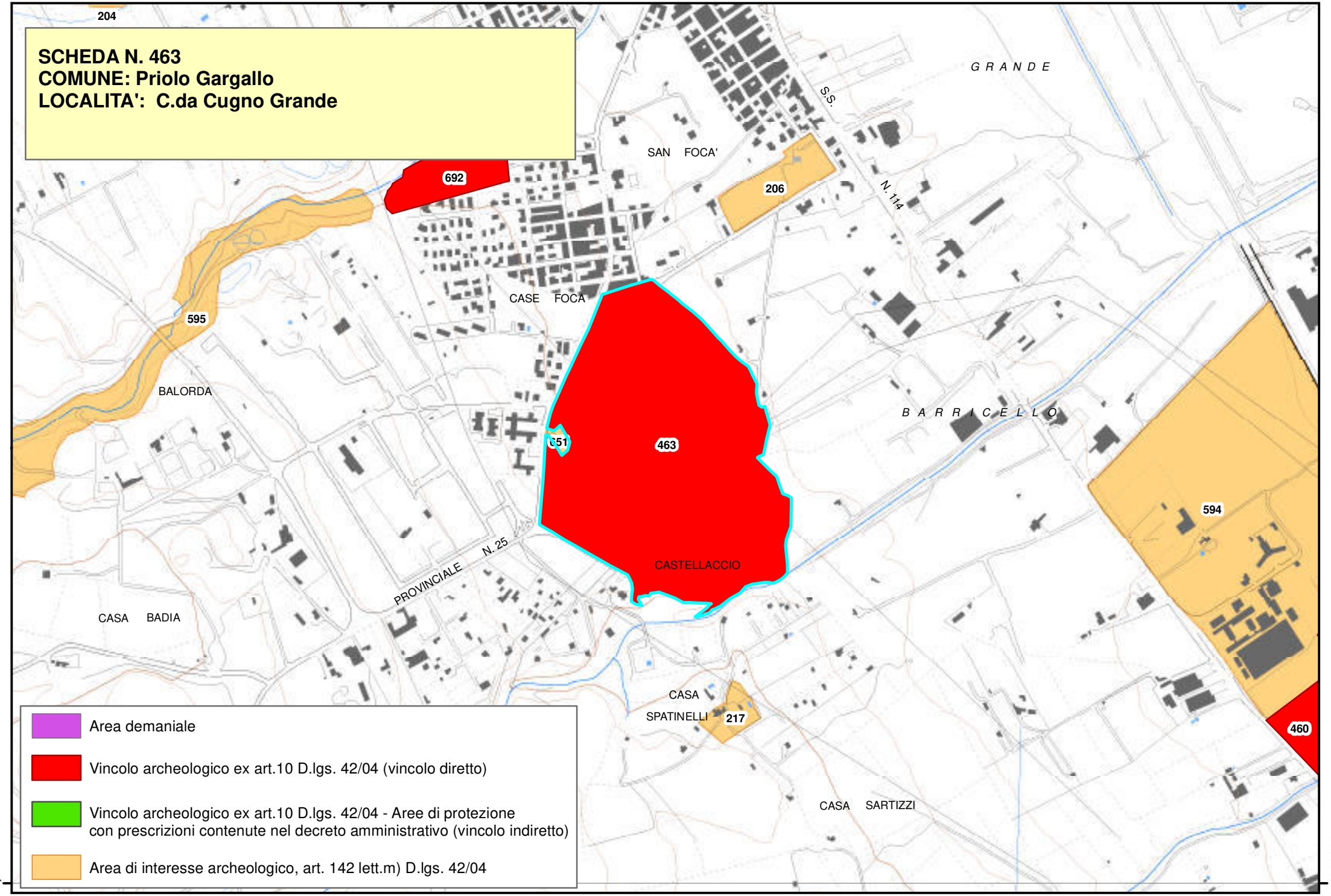
SCHEDA N. 463
COMUNE: Priolo Gargallo
LOCALITA': C.da Cugno Grande
204
692
206
595
463
651
594
460
217
SAN FOCA'
CASE FOCA
BALORDA
CASTELLACCIO
CASA BADIA
CASA SPATINELLI
CASA SARTIZZI
PROVINCIALE N. 25
S.S. N. 114
G R A N D E
B A R R I C E L L O
Area demaniale
Vincolo archeologico ex art.10 D.lgs. 42/04 (vincolo diretto)
Vincolo archeologico ex art.10 D.lgs. 42/04 - Aree di protezione con prescrizioni contenute nel decreto amministrativo (vincolo indiretto)
Area di interesse archeologico, art. 142 lett.m) D.lgs. 42/04
4110000,000000
4110000,000000

Piano Paesistico della Provincia di Siracusa

Beni Archeologici

Area Soprintendenza Beni Culturali Ambientali
Servizio I
SIRACUSA

Regione Siciliana

Assessorato dei Beni Culturali e Ambientali
e della Pubblica Istruzione

N. scheda	464
Ente Schedatore	89 SBCA SR
Localizzazione	
Provincia	Siracusa
Comuni interessati	Melilli
Località	Palombara
Ambito/i	17
Unità di paesaggio	
Compilazione	
Data	25/01/2006
Nome compilatore	Soprintendenza di SR
Ruolo compilatore	
Denominazione	
A2.1	
Periodo	
Descrizione del bene	
Grotta Palombara con frequentazione in età preistorica.	
Decreto istitutivo	
D.A.//1990/12/29//n.3757	
Verbali	
Caratteristiche	
Tipo di vincolo	L.1089/1939/artt. 1, 3, 21
Ente gestore / Proprietà	Privata

Contesto ambientale	
Osservazioni	
Grotta naturale con galleria principale di m 400 di lunghezza e con molti cameroni intercomunicanti.Vi si rinvennero vasi e frammenti di età preistorica. Le tracce più cospicue sono nel primo camerino (più vicino all'ingresso), ma si sono trovati materiali anche nel quinto camerino, portativi come offerte rituali.	
Pubblicazioni in GURS	
Albo Pretorio	
Documenti acquisiti	
Riferimenti topografici	
IGM f. 274 III N.E.	
Coordinate geografiche	
Coord. piana est	2537263,5077535
Coord. piana nord	4106651,10909907
Superficie	
313,952615778614	
Notizie storiche relative al bene	
Fonti bibliografiche	

Fonti iconografiche
Fonti archivistiche

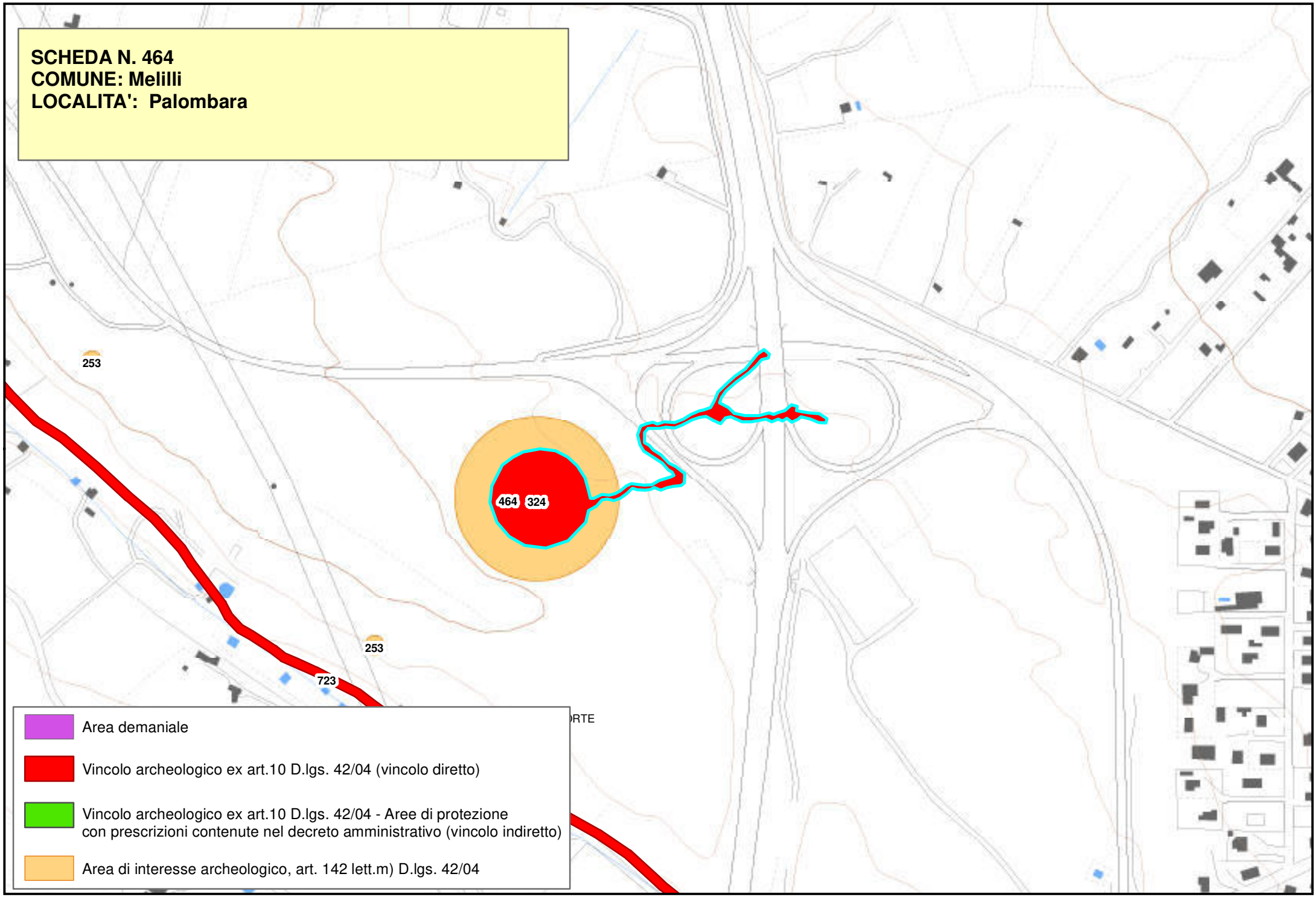
SCHEDA N. 464
COMUNE: Melilli
LOCALITA': Palombara
253
464
324
253
723
Area demaniale
Vincolo archeologico ex art.10 D.lgs. 42/04 (vincolo diretto)
Vincolo archeologico ex art.10 D.lgs. 42/04 - Aree di protezione con prescrizioni contenute nel decreto amministrativo (vincolo indiretto)
Area di interesse archeologico, art. 142 lett.m) D.lgs. 42/04

Piano Paesistico della Provincia di Siracusa

Regione Siciliana

Beni Archeologici

Area Soprintendenza Beni Culturali Ambientali
Servizio I
SIRACUSA

Assessorato dei Beni Culturali e Ambientali
e della Pubblica Istruzione

N. scheda	465
Ente Schedatore	89 SBCA SR
Localizzazione	
Provincia	Siracusa
Comuni interessati	Melilli
Località	Contrada Bernardina
Ambito/i	17
Unità di paesaggio	
Compilazione	
Data	25/01/2006
Nome compilatore	Soprintendenza di SR
Ruolo compilatore	
Denominazione	
A2.2	
Periodo	
Descrizione del bene	
Necropoli preistorica del bronzo antico.	
Decreto istitutivo	
Verbali	
Caratteristiche	
Tipo di vincolo	
Ente gestore / Proprietà	Privata
Contesto ambientale	

Osservazioni	
Necropoli di età castellucciana con tombe a grotticella a forno della prima età del bronzo.	
Pubblicazioni in GURS	
Albo Pretorio	
Documenti acquisiti	
Riferimenti topografici	
IGM f. 274 IV S.E.	
Coordinate geografiche	
Coord. piana est	2531082,91765626
Coord. piana nord	4116206,08729923
Superficie	
122928,004104852	
Notizie storiche relative al bene	
Fonti bibliografiche	
Fonti iconografiche	
Fonti archivistiche	

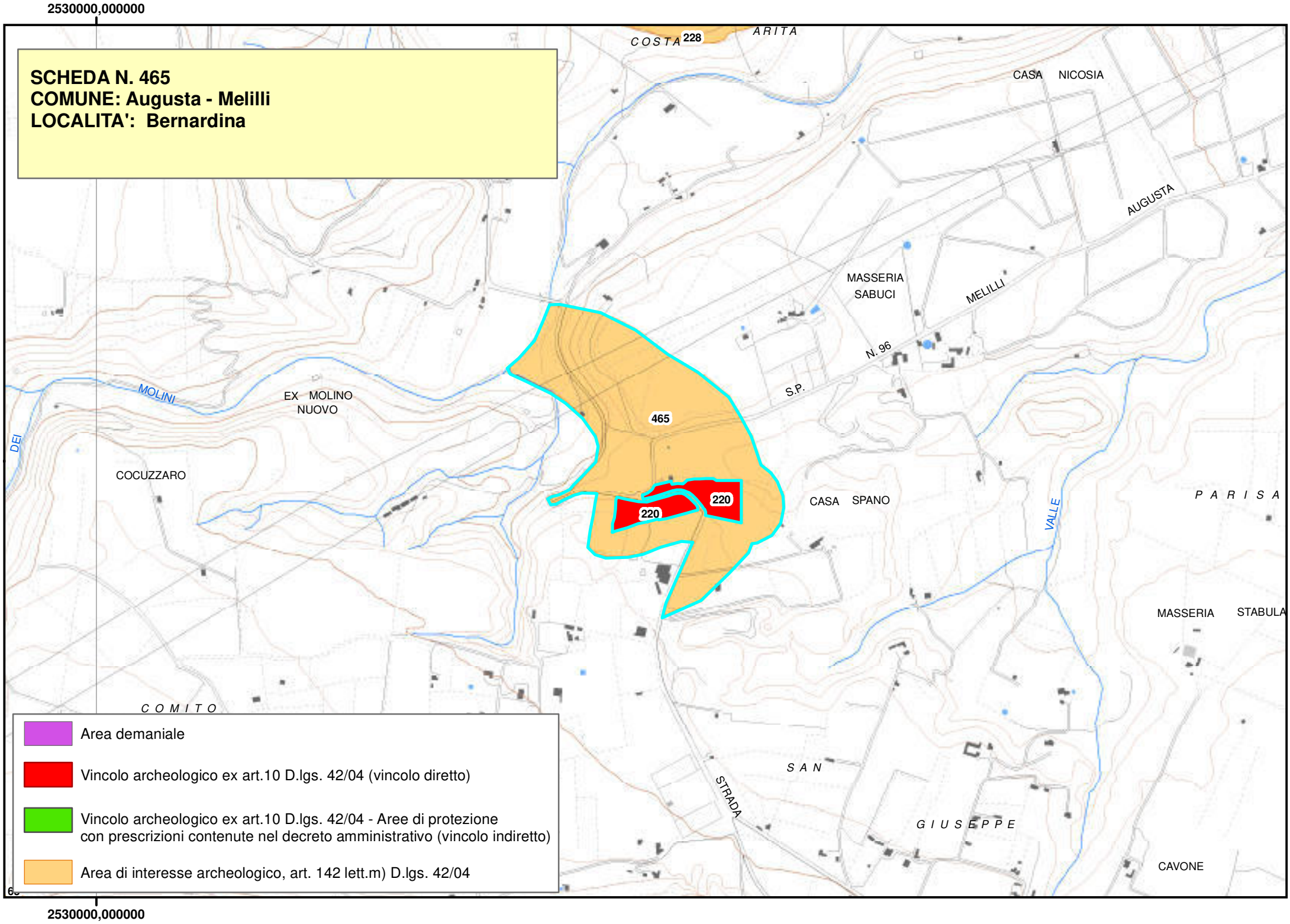
2530000,000000
SCHEDA N. 465
COMUNE: Augusta - Melilli
LOCALITA': Bernardina
COSTA
228
ARITA
CASA NICOSIA
AUGUSTA
MASSERIA
SABUCI
MELILLI
N. 96
S.P.
MOLINI
EX MOLINO
NUOVO
DEI
465
220
220
COCUZZARO
CASA SPANO
VALLE
P A R I S A
MASSERIA
STABULA
C O M I T O
S A N
STRADA
G I U S E P P E
CAVONE
Area demaniale
Vincolo archeologico ex art.10 D.lgs. 42/04 (vincolo diretto)
Vincolo archeologico ex art.10 D.lgs. 42/04 - Aree di protezione
con prescrizioni contenute nel decreto amministrativo (vincolo indiretto)
Area di interesse archeologico, art. 142 lett.m) D.lgs. 42/04
2530000,000000

Beni Archeologici

Area Soprintendenza Beni Culturali Ambientali
Servizio I
SIRACUSA

Regione Siciliana

Assessorato dei Beni Culturali e Ambientali
e della Pubblica Istruzione

N. scheda	466
Ente Schedatore	89 SBCA SR
Localizzazione	
Provincia	Siracusa
Comuni interessati	Pachino
Località	Grotta di Calafarina
Ambito/i	17
Unità di paesaggio	
Compilazione	
Data	15/02/2006
Nome compilatore	Soprintendenza di SR
Ruolo compilatore	
Denominazione	
A2.1 Grotta di Calafarina	
Periodo	
Dall'età del Rame all'età bizantina	
Descrizione del bene	
Grotta naturale aperta sulla roccia prospiciente il mare costituita da due grandi ambienti collegati da un lungo cunicolo. La grotta si sviluppa in lunghezza e sul più grande degli ambienti si trova l'apertura. E' ricca di sedimenti archeologici dalla preistoria all'età bizantina.	
Decreto istitutivo	
D.M.//1955/06/27; D.A.//1984/04/19//n.857	
Verbali	

Caratteristiche	
Tipo di vincolo	L.1089/1939/artt. 1, 3, 21.
Ente gestore / Proprietà	
Contesto ambientale	
Osservazioni	
La grotta fu esplorata dall'Orsi e nel corso del tempo ha subito razzie e rimaneggiamenti.	
Pubblicazioni in GURS	
Albo Pretorio	
Documenti acquisiti	
Riferimenti topografici	
IGM f. 277 III S.E.	
Coordinate geografiche	
Coord. piana est	2530520,75945915
Coord. piana nord	4064050,14881111
Superficie	
18417,9652460338	
Notizie storiche relative al bene	
Fonti bibliografiche	
P. Orsi B.P.I. XXXIII, 1907 p. 7 ss. P. Orsi N. Sc. 1898, p.36 T. Fazello De Rebus Siculis, 1749, t. I, p.218 b.	

Pace Arte e Civiltà della Sicilia Antica 1935, v. I, pp.122 -124
L. B. Brea, La Sicilia prima dei greci, 1958, p.73
L. Guzzardi, B. Basile, IL capo Pachino nell'antichità, Taranto 1996 pp.195-197

Fonti iconografiche
Fonti archivistiche

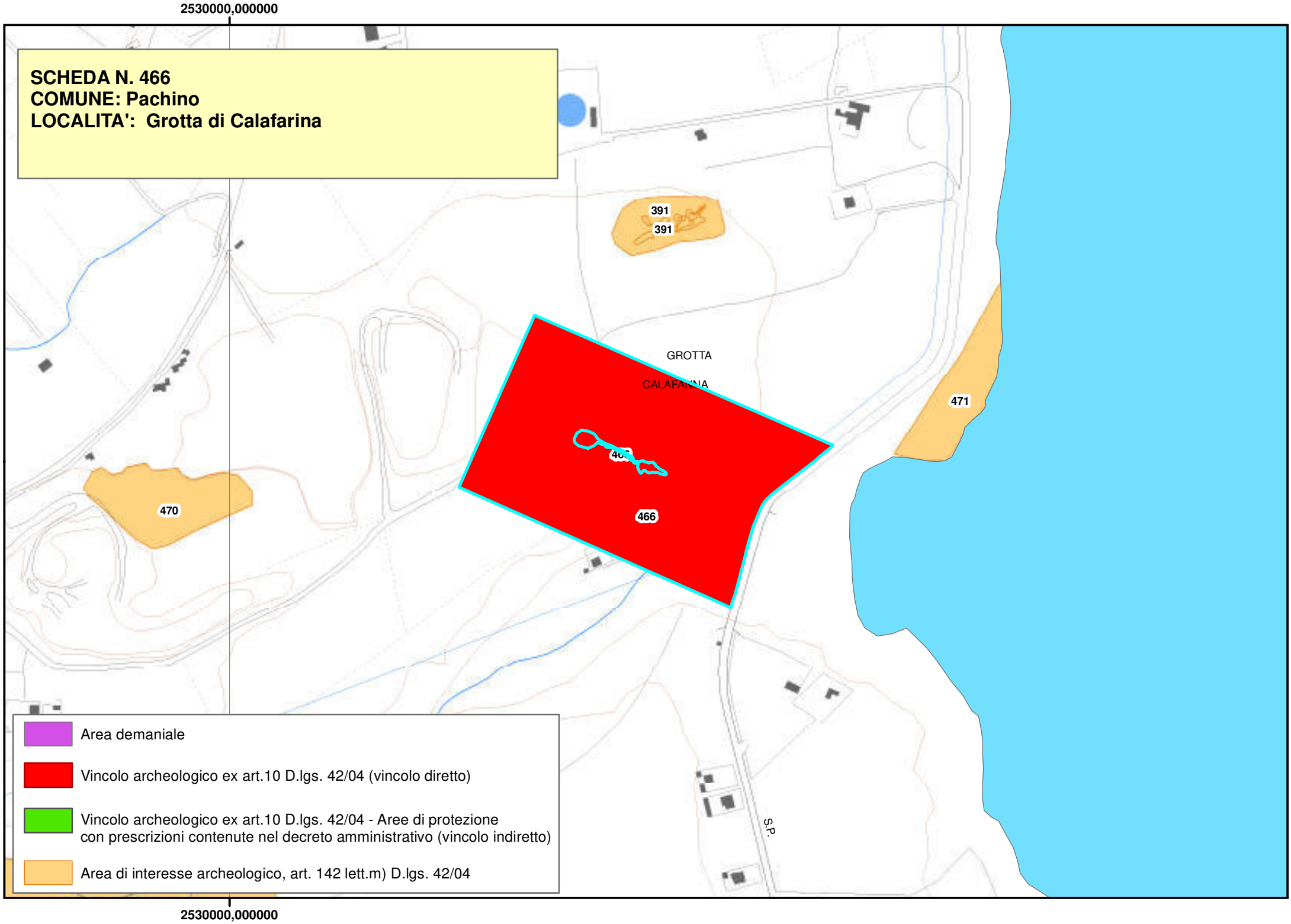
2530000,000000
SCHEDA N. 466
COMUNE: Pachino
LOCALITA': Grotta di Calafarina
391
391
GROTTA
CALAFARINA
471
470
466
S.P.
Area demaniale
Vincolo archeologico ex art.10 D.lgs. 42/04 (vincolo diretto)
Vincolo archeologico ex art.10 D.lgs. 42/04 - Aree di protezione
con prescrizioni contenute nel decreto amministrativo (vincolo indiretto)
Area di interesse archeologico, art. 142 lett.m) D.lgs. 42/04
2530000,000000

Regione Siciliana

Beni Archeologici

Area Soprintendenza Beni Culturali Ambientali
Servizio I
SIRACUSA

Assessorato dei Beni Culturali e Ambientali
e della Pubblica Istruzione

N. scheda	467
Ente Schedatore	89 SBCA SR
Localizzazione	
Provincia	Siracusa
Comuni interessati	Pachino
Località	Cugni - Morghella
Ambito/i	17
Unità di paesaggio	
Compilazione	
Data	15/02/2006
Nome compilatore	Soprintendenza di SR
Ruolo compilatore	
Denominazione	
A1 Necropoli del Bronzo Antico e Insediamento di età romana	
Periodo	
Dall'Età Preistorica all'Età Romana	
Descrizione del bene	
Reperti dell'età del bronzo relativi forse alla presenza di un villaggio. Necropoli con numerose tombe di tipologia castellucciana, all'incirca 25, ben conservate. Evidenti tracce di carraie larghe m 1,60 con incroci in più direzioni: piccola latomia per l'estrazione di grossi blocchi di probabile età greca. Fornace. Nei pressi del serbatoio, tracce d'imposta di un oleificio. Strutture murarie pertinenti fondazioni di case di età romana. La grande quantità di frammenti ceramici di età preistorica, greca e romano imperiale testimoniano una continuità di frequentazione nel sito per un ampio arco di tempo. Da sopralluogo Guzzardi del 13/02/90: due gruppi di tombe, uno di 21 con tracce di carraie, l'altro di 7.	
Decreto istitutivo	
Verbali	
Caratteristiche	
Tipo di vincolo	Di interesse archeologico, suscettibile di vincolo.
Ente gestore / Proprietà	
Contesto ambientale	
Osservazioni	
Pubblicazioni in GURS	
Albo Pretorio	
Documenti acquisiti	
Riferimenti topografici	
IGM f. 277 III S.E.	
Coordinate geografiche	
Coord. piana est	2529556,79435292
Coord. piana nord	4063356,68704326
Superficie	
207985,299634963	
Notizie storiche relative al bene	
Fonti bibliografiche	
P. Orsi, Notizie degli Scavi 1898, p.36 P. Orsi, B. P. I. 1907-08, p.8 L. Guzzardi, B. Basile, Il Capo Pachino nell'antichità, estratto da "La Magna Grecia e il mare. Studi di storia marittima. Taranto 1996, pp.197-198	
Fonti iconografiche	
Fonti archivistiche	

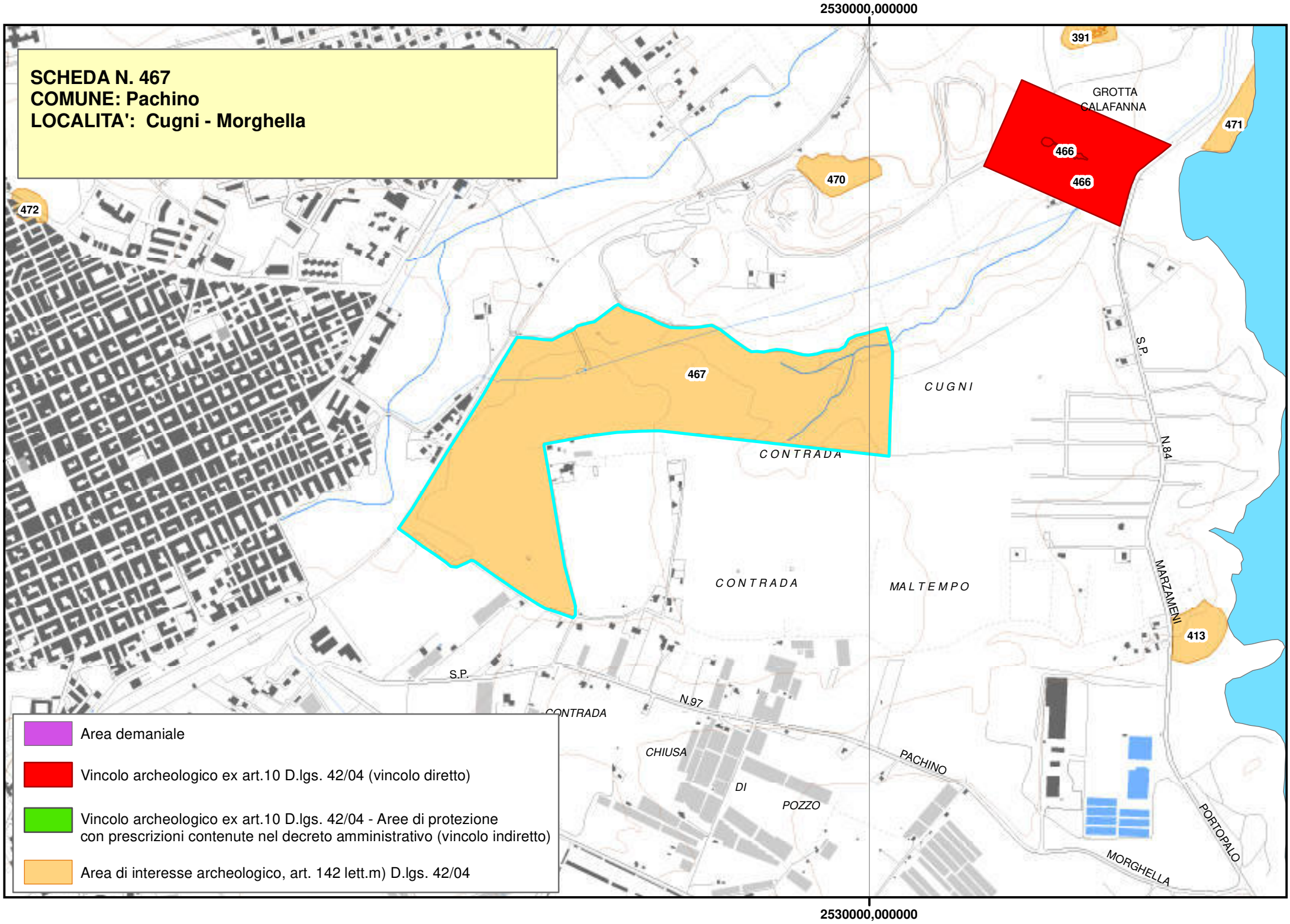
2530000,000000
SCHEDA N. 467
COMUNE: Pachino
LOCALITA': Cugni - Morghella
391
GROTTA
CALAFANNA
471
466
466
470
472
467
CUGNI
S.P.
CONTRADA
N.84
CONTRADA
MALTEMPO
MARZAMENI
413
S.P.
N.97
CONTRADA
CHIUSA
DI
POZZO
PACHINO
PORTOPALO
MORGHELLA
Area demaniale
Vincolo archeologico ex art.10 D.lgs. 42/04 (vincolo diretto)
Vincolo archeologico ex art.10 D.lgs. 42/04 - Aree di protezione
con prescrizioni contenute nel decreto amministrativo (vincolo indiretto)
Area di interesse archeologico, art. 142 lett.m) D.lgs. 42/04
2530000,000000

Piano Paesistico della Provincia di Siracusa

Regione Siciliana

Beni Archeologici

Area Soprintendenza Beni Culturali Ambientali
Servizio I
SIRACUSA

Assessorato dei Beni Culturali e Ambientali
e della Pubblica Istruzione

N. scheda	468
Ente Schedatore	89 SBCA SR
Localizzazione	
Provincia	Siracusa
Comuni interessati	Portopalo di Capo Passero
Località	Valli Caitena
Ambito/i	17
Unità di paesaggio	
Compilazione	
Data	
Nome compilatore	Soprintendenza di SR
Ruolo compilatore	
Denominazione	
Area di frammenti fittili	
Periodo	
Età greco - romana	
Descrizione del bene	
Decreto istitutivo	
Verbali	
Caratteristiche	
Tipo di vincolo	Di interesse archeologico, suscettibile di vincolo.
Ente gestore / Proprietà	

Contesto ambientale	
Si trova a nord in prossimità del confine comunale di Pachino	
Osservazioni	
Pubblicazioni in GURS	
Albo Pretorio	
Documenti acquisiti	
Riferimenti topografici	
I G M f. 277 III SE	
Coordinate geografiche	
Coord. piana est	
Coord. piana nord	
Superficie	
Notizie storiche relative al bene	
Fonti bibliografiche	
Fonti iconografiche	
Fonti archivistiche	

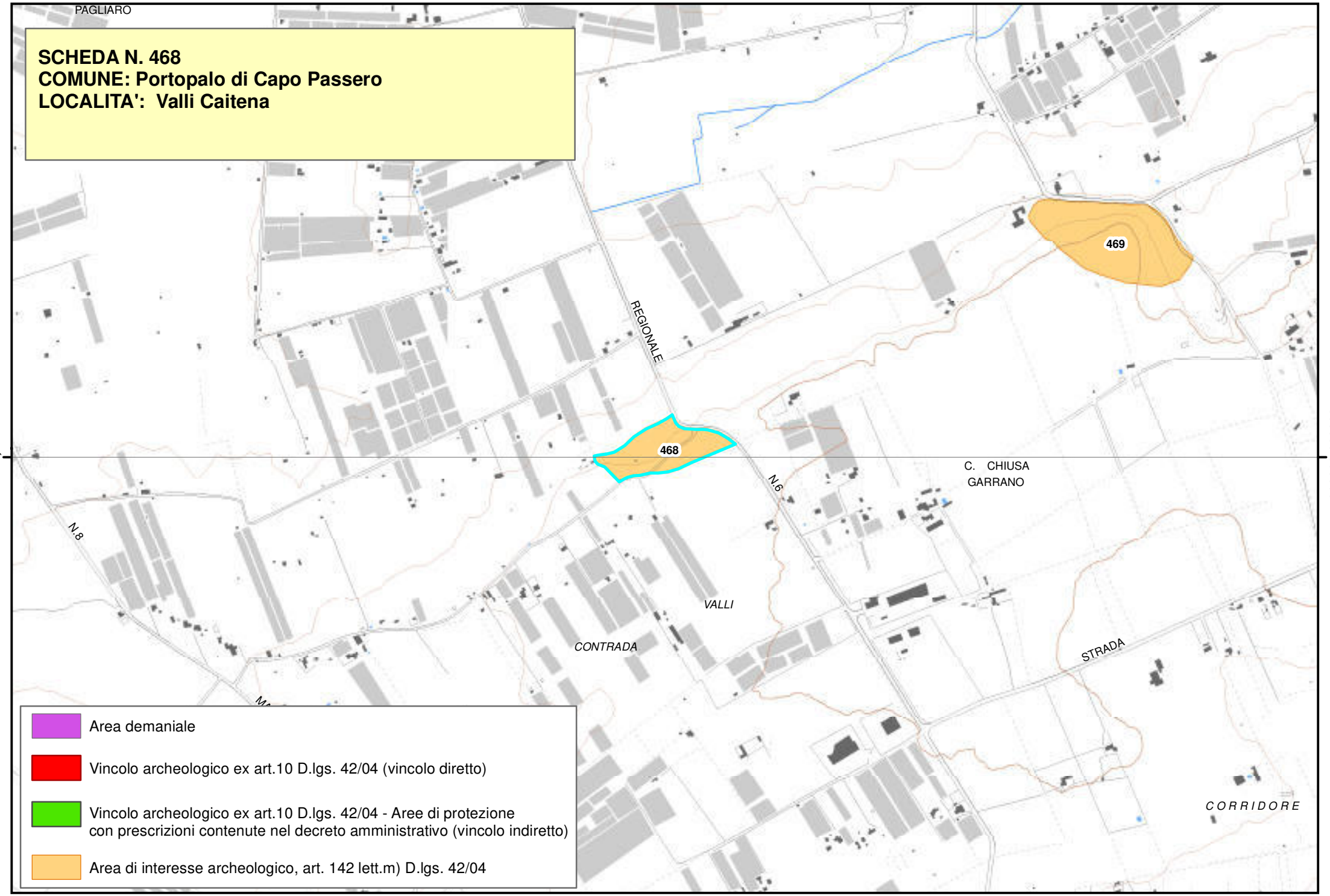
PAGLIARO
SCHEDA N. 468
COMUNE: Portopalo di Capo Passero
LOCALITA': Valli Caitena
469
468
REGIONALE
N.6
N.8
C. CHIUSA
GARRANO
VALLI
CONTRADA
STRADA
CORRIDORE
4060000,000000
4060000,000000
Area demaniale
Vincolo archeologico ex art.10 D.lgs. 42/04 (vincolo diretto)
Vincolo archeologico ex art.10 D.lgs. 42/04 - Aree di protezione con prescrizioni contenute nel decreto amministrativo (vincolo indiretto)
Area di interesse archeologico, art. 142 lett.m) D.lgs. 42/04

Piano Paesistico della Provincia di Siracusa

Beni Archeologici

Area Soprintendenza Beni Culturali Ambientali
Servizio I
SIRACUSA

Regione Siciliana

Assessorato dei Beni Culturali e Ambientali
e della Pubblica Istruzione

N. scheda	469
Ente Schedatore	89 SBCA SR
Localizzazione	
Provincia	Siracusa
Comuni interessati	Pachino
Località	Valli Caitena
Ambito/i	17
Unità di paesaggio	
Compilazione	
Data	
Nome compilatore	Soprintendenza di SR
Ruolo compilatore	
Denominazione	
Area di frammenti fittili	
Periodo	
Età greco - romana	
Descrizione del bene	
Decreto istitutivo	
Verbali	
Caratteristiche	
Tipo di vincolo	Di interesse archeologico, suscettibile di vincolo.
Ente gestore / Proprietà	

Contesto ambientale	
Osservazioni	
A sud di contrada Saiazza	
Pubblicazioni in GURS	
Albo Pretorio	
Documenti acquisiti	
Riferimenti topografici	
I G M f. 277 III SE	
Coordinate geografiche	
Coord. piana est	
Coord. piana nord	
Superficie	
Notizie storiche relative al bene	
Fonti bibliografiche	
Fonti iconografiche	
Fonti archivistiche	

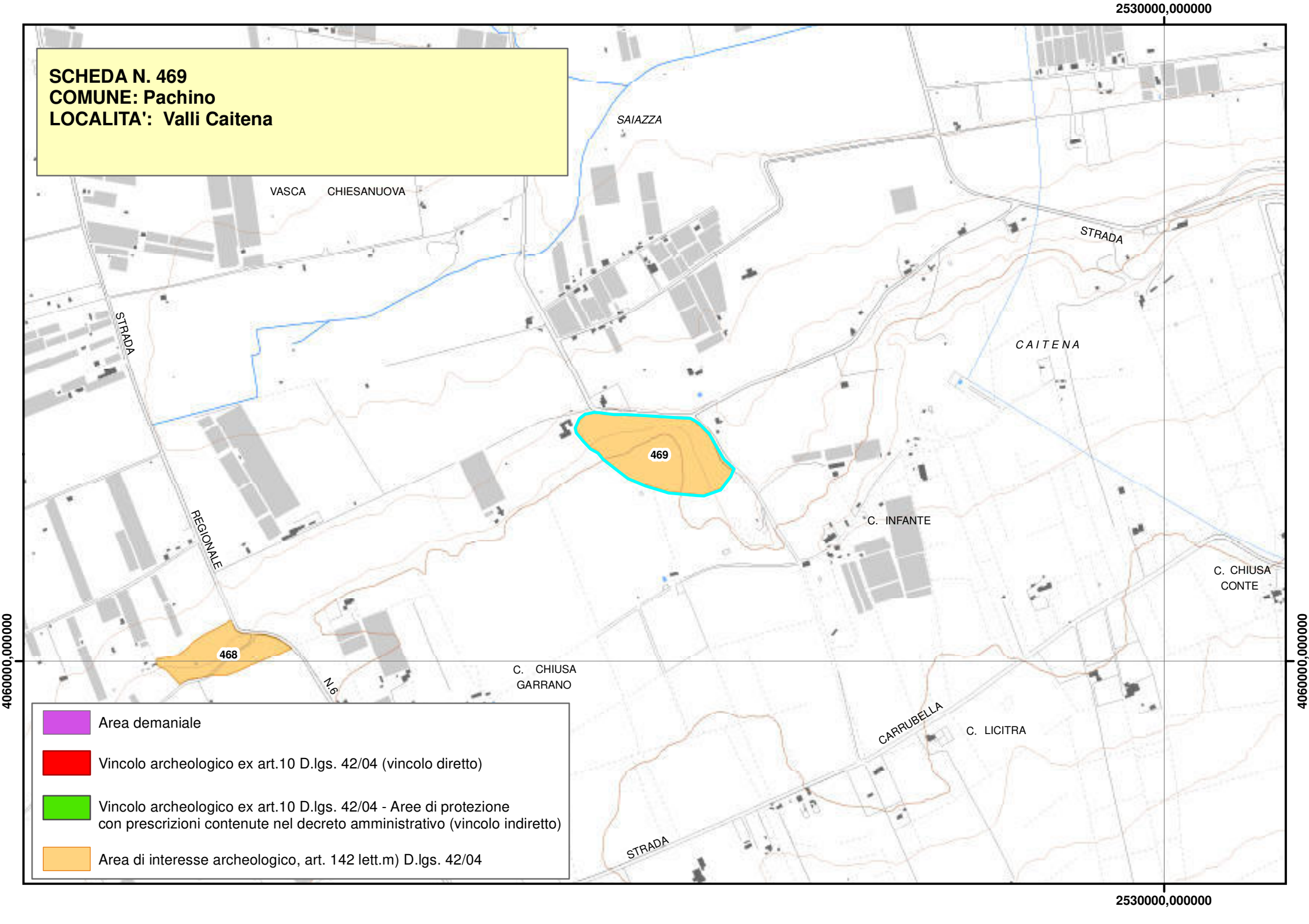
SCHEDA N. 469
COMUNE: Pachino
LOCALITA': Valli Caitena
2530000,000000
4060000,000000
SAIAZZA
VASCA
CHIESANUOVA
STRADA
CAITENA
469
C. INFANTE
C. CHIUSA
CONTE
REGIONALE
468
N.6
C. CHIUSA
GARRANO
CARRUBELLA
C. LICITRA
STRADA
Area demaniale
Vincolo archeologico ex art.10 D.lgs. 42/04 (vincolo diretto)
Vincolo archeologico ex art.10 D.lgs. 42/04 - Aree di protezione
con prescrizioni contenute nel decreto amministrativo (vincolo indiretto)
Area di interesse archeologico, art. 142 lett.m) D.lgs. 42/04

Piano Paesistico della Provincia di Siracusa

Beni Archeologici

Area Soprintendenza Beni Culturali Ambientali
Servizio I
SIRACUSA

Regione Siciliana

Assessorato dei Beni Culturali e Ambientali
e della Pubblica Istruzione

N. scheda	470
Ente Schedatore	89 SBCA SR
Localizzazione	
Provincia	Siracusa
Comuni interessati	Pachino
Località	Cozzo Cugni
Ambito/i	17
Unità di paesaggio	
Compilazione	
Data	
Nome compilatore	Soprintendenza di SR
Ruolo compilatore	
Denominazione	
Villaggio preistorico e necropoli	
Periodo	
Bronzo Antico	
Descrizione del bene	
Decreto istitutivo	
Verbali	
Caratteristiche	
Tipo di vincolo	Di interesse archeologico, suscettibile di vincolo.
Ente gestore / Proprietà	

Contesto ambientale	
Si trova alle spalle della grotta di Calafarina	
Osservazioni	
Pubblicazioni in GURS	
Albo Pretorio	
Documenti acquisiti	
Riferimenti topografici	
I G M f. 277 III SE	
Coordinate geografiche	
Coord. piana est	
Coord. piana nord	
Superficie	
Notizie storiche relative al bene	
Fonti bibliografiche	
P. Orsi, B. P. I. 1907-08, p.8	
Fonti iconografiche	
Fonti archivistiche	

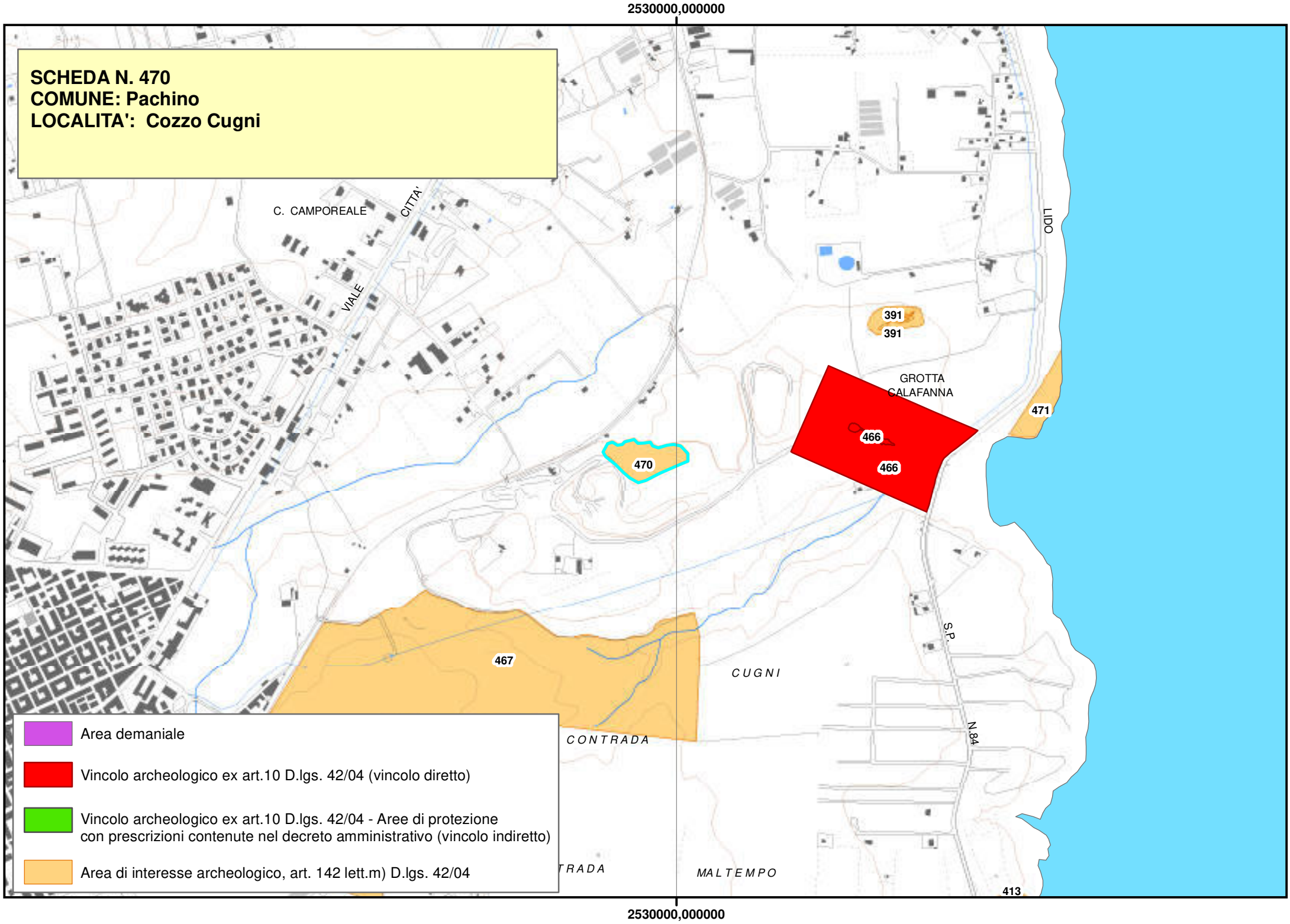
2530000,000000
SCHEDA N. 470
COMUNE: Pachino
LOCALITA': Cozzo Cugni
C. CAMPOREALE
CITTA'
VIALE
LIDO
391
391
GROTTA
CALAFANNA
471
466
466
470
467
CUGNI
S.P.
N.84
CONTRADA
MALTEMPO
413
2530000,000000
Area demaniale
Vincolo archeologico ex art.10 D.lgs. 42/04 (vincolo diretto)
Vincolo archeologico ex art.10 D.lgs. 42/04 - Aree di protezione
con prescrizioni contenute nel decreto amministrativo (vincolo indiretto)
Area di interesse archeologico, art. 142 lett.m) D.lgs. 42/04

Piano Paesistico della Provincia di Siracusa

Regione Siciliana

Beni Archeologici

Area Soprintendenza Beni Culturali Ambientali
Servizio I
SIRACUSA

Assessorato dei Beni Culturali e Ambientali
e della Pubblica Istruzione

N. scheda	471
Ente Schedatore	89 SBCA SR
Localizzazione	
Provincia	Siracusa
Comuni interessati	Pachino
Località	Calafarina
Ambito/i	17
Unità di paesaggio	
Compilazione	
Data	
Nome compilatore	Soprintendenza di SR
Ruolo compilatore	
Denominazione	
Carraie	
Periodo	
Età greca	
Descrizione del bene	
Decreto istitutivo	
Verbali	
Caratteristiche	
Tipo di vincolo	Di interesse archeologico, suscettibile di vincolo.
Ente gestore / Proprietà	

Contesto ambientale	
Sul costone roccioso prospiciente il mare che protegge a nord la spiaggia di Calafarina sono state individuate delle carrraie.	
Osservazioni	
Pubblicazioni in GURS	
Albo Pretorio	
Documenti acquisiti	
Riferimenti topografici	
I G M f. 277 III SE	
Coordinate geografiche	
Coord. piana est	
Coord. piana nord	
Superficie	
Notizie storiche relative al bene	
Fonti bibliografiche	
Fonti iconografiche	
Fonti archivistiche	

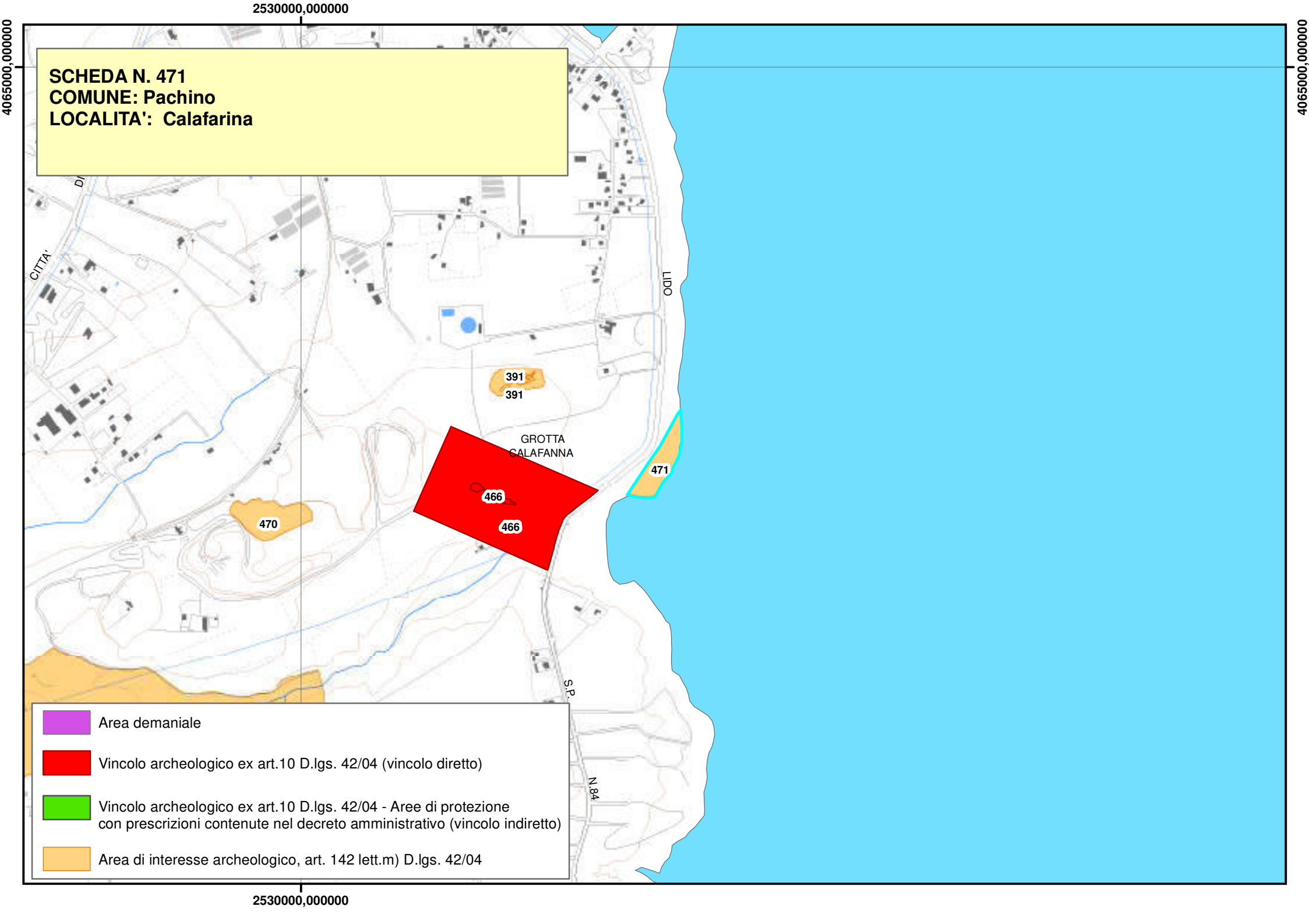
2530000,000000
4065000,000000
SCHEDA N. 471
COMUNE: Pachino
LOCALITA': Calafarina
CITTA'
LIDO
391
391
GROTTA
CALAFANNA
471
466
466
470
S.P.
N.84
Area demaniale
Vincolo archeologico ex art.10 D.lgs. 42/04 (vincolo diretto)
Vincolo archeologico ex art.10 D.lgs. 42/04 - Aree di protezione
con prescrizioni contenute nel decreto amministrativo (vincolo indiretto)
Area di interesse archeologico, art. 142 lett.m) D.lgs. 42/04

Piano Paesistico della Provincia di Siracusa

Beni Archeologici

Area Soprintendenza Beni Culturali Ambientali
Servizio I
SIRACUSA

Regione Siciliana

Assessorato dei Beni Culturali e Ambientali
e della Pubblica Istruzione

N. scheda	472
Ente Schedatore	89 SBCA SR
Localizzazione	
Provincia	Siracusa
Comuni interessati	Pachino
Località	Centro urbano
Ambito/i	17
Unità di paesaggio	
Compilazione	
Data	
Nome compilatore	Soprintendenza di SR
Ruolo compilatore	
Denominazione	
Area cimiteriale	
Periodo	
Tardo Antico	
Descrizione del bene	
Catacomba costituita da due grandi ambienti a pianta irregolare, collegati da un corridoio. Intorno a quello più interno si aprono diversi piccoli vani secondari collegati da brevi gallerie quasi tutte interrate. Sono state riutilizzate come abitazione rupestre.	
Decreto istitutivo	
Verbali	
Caratteristiche	

Tipo di vincolo	Di interesse archeologico, suscettibile di vincolo.
Ente gestore / Proprietà	
Contesto ambientale	
Si trova al bivio fra via Dugo Arancio, via Vesuvio e circonvallazione.	
Osservazioni	
Le catacombe non sono state esplorate.	
Pubblicazioni in GURS	
Albo Pretorio	
Documenti acquisiti	
Riferimenti topografici	
I G M f. 277 III SE	
Coordinate geografiche	
Coord. piana est	
Coord. piana nord	
Superficie	
Notizie storiche relative al bene	
Fonti bibliografiche	
G. Lena, B. Basile, G. Di Stefano, Approdi, porti, insediamenti costieri e linee di costa nella Sicilia sud-orientale dalla preistoria alla tarda antichità, “ASSir”, 1988, p.59	

Fonti iconografiche
Fonti archivistiche

SCHEDA N. 472
COMUNE: Pachino
LOCALITA': Centro urbano

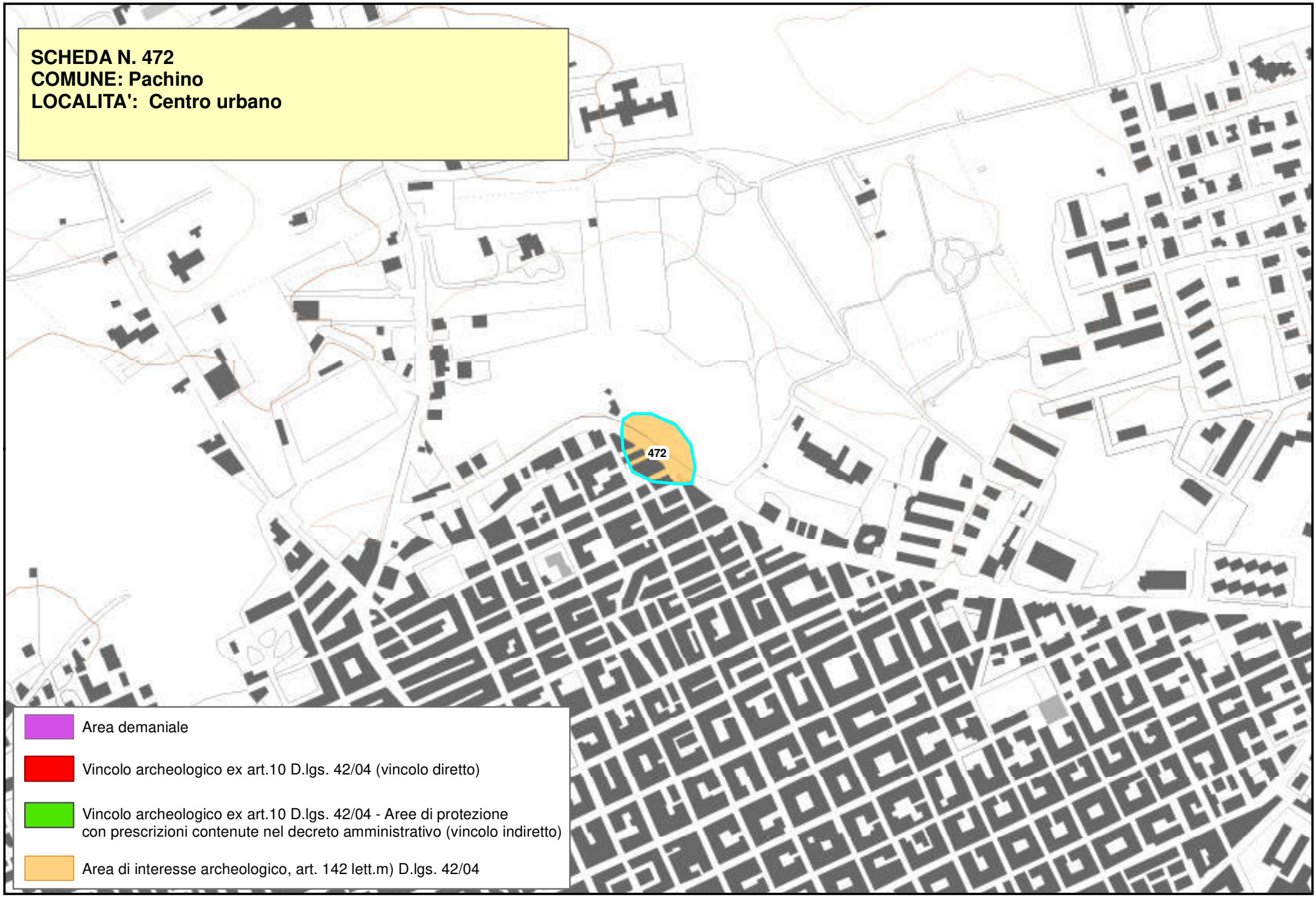

Piano Paesistico della Provincia di Siracusa

Beni Archeologici

Area Soprintendenza Beni Culturali Ambientali
Servizio I
SIRACUSA

Regione Siciliana

Assessorato dei Beni Culturali e Ambientali
e della Pubblica Istruzione

N. scheda	473
Ente Schedatore	89 SBCA SR
Localizzazione	
Provincia	Siracusa
Comuni interessati	Pachino
Località	Maucini
Ambito/i	17
Unità di paesaggio	
Compilazione	
Data	
Nome compilatore	Soprintendenza di SR
Ruolo compilatore	
Denominazione	
Fattoria	
Periodo	
Ellenistico - Romano	
Descrizione del bene	
L'insediamento rurale si protrae fino al periodo arabo	
Decreto istitutivo	
Verbali	
Caratteristiche	
Tipo di vincolo	Di interesse archeologico, suscettibile di vincolo.
Ente gestore / Proprietà	

Contesto ambientale	
Osservazioni	
Sono molti gli insediamenti in zona di questo tipo. Il più famoso è quello di S. Lorenzo Vecchio.	
Pubblicazioni in GURS	
Albo Pretorio	
Documenti acquisiti	
Riferimenti topografici	
I G M f. 277 III SE	
Coordinate geografiche	
Coord. piana est	
Coord. piana nord	
Superficie	
Notizie storiche relative al bene	
Fonti bibliografiche	
Fonti iconografiche	
Fonti archivistiche	

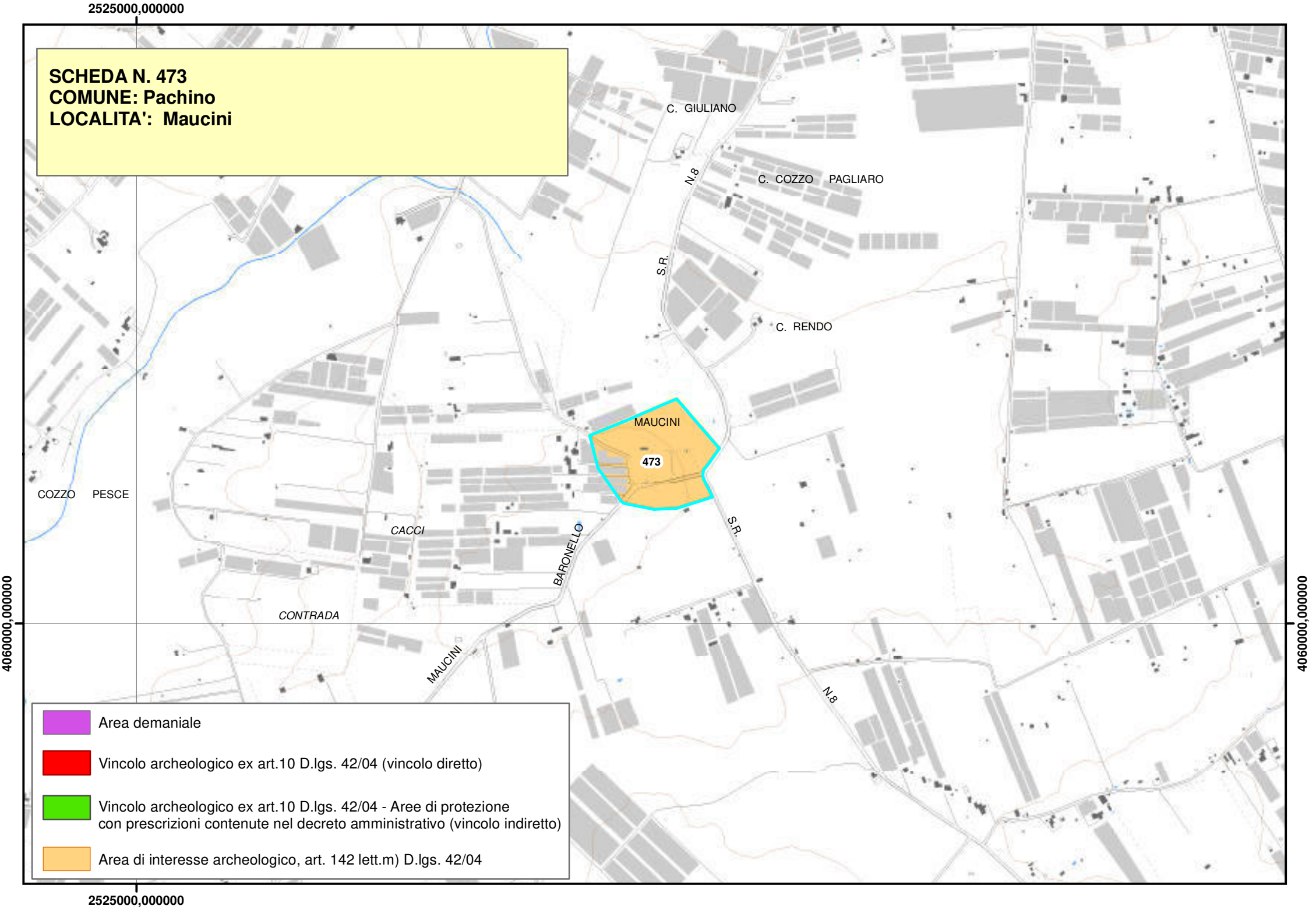
SCHEDA N. 473
COMUNE: Pachino
LOCALITA': Maucini
2525000,000000
4060000,000000
C. GIULIANO
C. COZZO PAGLIARO
C. RENDO
S.R. N.8
MAUCINI
473
COZZO PESCE
CACCI
BARONELLO
CONTRADA
MAUCINI
S.R. N.8
Area demaniale
Vincolo archeologico ex art.10 D.lgs. 42/04 (vincolo diretto)
Vincolo archeologico ex art.10 D.lgs. 42/04 - Aree di protezione con prescrizioni contenute nel decreto amministrativo (vincolo indiretto)
Area di interesse archeologico, art. 142 lett.m) D.lgs. 42/04

Piano Paesistico della Provincia di Siracusa

Beni Archeologici

Area Soprintendenza Beni Culturali Ambientali
Servizio I
SIRACUSA

Regione Siciliana

Assessorato dei Beni Culturali e Ambientali
e della Pubblica Istruzione

N. scheda	474
Ente Schedatore	89 SBCA SR
Localizzazione	
Provincia	Siracusa
Comuni interessati	Siracusa
Località	Ortigia
Ambito/i	17
Unità di paesaggio	
Compilazione	
Data	
Nome compilatore	Soprintendenza di SR
Ruolo compilatore	
Denominazione	
Periodo	
Età arcaica - Età moderna	
Descrizione del bene	
Abitato	
Decreto istitutivo	
Verbali	
Caratteristiche	
Tipo di vincolo	
Ente gestore / Proprietà	
Contesto ambientale	

Osservazioni	
Pubblicazioni in GURS	
Albo Pretorio	
Documenti acquisiti	
Riferimenti topografici	
IGM F 274 II SO	
Coordinate geografiche	
Coord. piana est	
Coord. piana nord	
Superficie	
Notizie storiche relative al bene	

Abitata sin dagli ultimi decenni dell'VIII sec. a.C., l'isola di Ortigia presenta un impianto urbanistico che si è conservato quasi identico passando attraverso l'età greca romana medievale fino all'età moderna. Le più antiche tracce di abitazioni si trovano nell'area del Municipio e della Prefettura e sono degli ambienti quadrati o rettangolari simili a quelli di Megara Hyblaea e di Eloro. La creazione di un sistema regolare di *insulae,* che resterà definitivo, si può datare intorno al VII sec. a.C. quando fu creato un reticolo regolare di vie larghe m 2.50 ca. determinanti una serie di isolati allungati di m. 23-25 ca. Nell'area di Piazza Pancali si trova il tempio di Apollo di ordine dorico e databile agli inizi del VI sec. a.C.; è orientato in senso E-O è di forma allungata con 6 colonne sulla fronte e 17 sui lati lunghi. Nelle immediate vicinanze del tempio di Apollo doveva esserci un santuario di Esculapio poiché nel 1901 furono ritrovate due statue di età romana una delle quali rappresenta Igea e poco distante un'iscrizione greca che ricorda un medico. Il complesso sacrale più importante dell'isola è però quello che sorgeva al centro dell'isola, nel punto più elevato, dove il Duomo ne ha conservato i resti. Si tratta dell'*Athenaion* un grande tempio dorico databile tra il 480 ed il 470 a.C. la cui identificazione con il tempio di Atena è basata sul passo di Cicerone che lo ricorda come uno dei due più importanti edifici templari di Ortigia insieme a quello dedicato ad Artemide. Il tempio è un periptero dorico con 6 colonne sulla fronte e 14 sui lati lunghi ed è costruito in calcare locale. Il tempio attualmente è inglobato nel Duomo. Sotto Palazzo Vermexio, situato immediatamente a nord del Duomo, uno scavo ha rivelato la presenza di un grande tempio ionico che si affiancava al grande tempio dorico con andamento perfettamente parallelo; si tratta di un tempio più grande di quello dorico direttamente ispirato ai grandi *Artemisia* dell'Asia minore in particolare a quello di Efeso. Cronologicamente l'edificio si colloca alla fine del VI sec. a.C. e con ogni probabilità era dedicato ad Artemide. Non lontano dal tempio di Atena sorge la fonte Aretusa simbolo della città. All'estremità dell'isola sorge il Castello Maniace costruito da Federico II: le fattezze dell'edificio costituiscono tracce evidenti della mentalità architettonica sveva, riservando una predilezione particolare per le opere solide e dalle forme regolari e proporzionate. Si pensa che fu eretta sul preesistente basamento fortificato, anche se in realtà, i lavori di restauro e ristrutturazione del castello non hanno permesso di rilevare alcuna traccia anteriore al periodo svevo. Molteplici sono le riflessioni e i ragionamenti che sono stati fatti circa la natura del castello: secondo alcune interpretazioni, infatti, la struttura non fu concepita come baluardo difensivo, ma soprattutto come istituto di rappresentanza. Il primo elemento che condurrebbe verso questa direzione è dato dalla collocazione logistica del castello: esso sarebbe posto non in un luogo difficilmente accessibile, quale ad esempio un promontorio, ma in mare aperto. Inoltre non sarebbe posto a difesa della città, ma in una zona decentrata rispetto a questa. L'edificio ha subito nel tempo grandi rimaneggiamenti che ne hanno modificato la struttura a seconda dello scopo a cui venne man mano destinato. Non fu mai in grado di accogliere le strutture difensive classiche, come catapulte e torri, in quanto privo al proprio interno di adeguato spazio; non era nemmeno presente la zona di deposito per l'approvvigionamento alimentare in caso di assedio, o per il deposito delle munizioni in caso di conflitto. Inoltre, fu sede di residenza o accoglienza per gli illustri e regali personaggi che giungevano a Siracusa; ma anche sede del carcere della città, così da spingere i regnanti e gli architetti a cambiarne, se non a stravolgerne l'impianto originario. Per non contare gli eventi sismici che nel corso dei secoli si presentarono, in particolare nel 1542 e nel 1693, o dei disastri fortuiti, come l'esplosione della polveriera che, all'inizio del XVIII secolo, provocò seri danni a gran parte del castello. Nel corso del VI sec. d.C., in dipendenza della politica giustinianea, l'*Athenaion* fu trasformato in chiesa cristiana operando l'occlusione degli intercolumni del peristilio del tempio e ricavando otto arcate nella parete della cella ottenendo così un impianto basilicale a tre navate. Al periodo medievale risale la costruzione di Palazzo Mergulese – Montalto decorato in stile gotico chiaramontano: il bel paramento murario si apre su tre finestre, una trifora, una bifora ed una monofora; le prime due decorate con archivolti ricoperti di variegato intaglio e a zig zag e con motivi vegetali la monofora. Sotto Carlo V, Ortigia subì radicali trasformazioni di carattere militare. Venne interamente cinta da mura a strapiombo sul mare e difesa verso la terraferma da tutto un sistema di forti e canali. La realizzazione di queste opere purtroppo avvenne operando in massima parte la distruzione dei grandi monumenti greci che il tempo aveva risparmiato e che vennero utilizzati

come cave di pietra. Nel corso delle opere di fortificazione, venne distrutto quasi tutto il tempio di Apollo: ogni blocco di pietra venne asportato e messo in opera nelle nuove mura di Ortigia oggi in parte visibili sul lungomare di levante prospiciente l'ex carcere. Nel gennaio del 1693 la Val di Noto venne scossa da un terribile terremoto in seguito al quale Siracusa subì parecchi danni; la ricostruzione degli edifici distrutti (chiese, palazzi) sull'isola di Ortigia non comportò alcuna modifica del tessuto urbano che mantenne (per fortuna!) il tracciato stratificatosi dall'età greca in poi. E' da questo cantiere di lavoro che prende forma quella che sarà il volto di Ortigia barocca: la piazza del Duomo completa la sua attuale configurazione barocca, i palazzi nobiliari si ricostruiscono secondo il gusto barocco del tempo, l'edilizia minore è anch'essa elegante e di gusto. Nasce l'uso di ornamentazioni quali mensoloni decorati e ringhiere gonfie e arricciolate. L'annessione della Sicilia al Regno d'Italia è per Siracusa, e in particolare per Ortigia, un momento di cambiamento dal punto di vista urbanistico e monumentale: già nel 1862 si era provveduto alla sistemazione della fonte Aretusa (che venne rinchiusa nell'attuale bacino, distruggendo l'originale sua collocazione che probabilmente era più suggestiva); la soppressione nel 1866 di Chiese e Conventi che diventano proprietà dello Stato contribuisce con tutta una serie di operazioni edilizie di riuso ad incidere profondamente sul volto della città, mutando, in qualche modo, una fisionomia che si era mantenuta quasi intatta nel corso dei secoli. La ventata di rinnovamento prende slancio da un grande incendio, forse doloso, della chiesa di S. Andrea in seguito al quale, demolendo le chiese di S. Giacomo ed il convento dei Padri Teatini, venne creato lo slargo di Piazza Archimede. La cinta murara venne abbattuta sin dal 1870 dando luogo ad un percorso panoramico di viabilità (l'attuale passaggio Adorno). Sull'argomento scrive Tommaso Gargallo di Castel Lentini: "Questa stessa mentalità aveva segnato il destino delle fortificazioni. Eppure non sarebbe stato impossibile aggirarle; tutt'al più demolire, se era proprio necessario, qualche cortina ad est, e praticare un secondo ponte dove oggi se ne è aperto uno, lasciando quello centrale, e la porta maestosa, come passaggio pedonale… la piazza di Siracusa aveva un fronte a terra che era uno dei capolavori militari dei vecchi tempi. Innestate sui muri medievali, di cui sopravvive… la fiera grazia di Porta Marina, i nuovi bastioni rappresentano il barocco in ogni sua fase; da quando sbocciò nel tardo rinascimento… a quando si affievolì nei leziosismi e nelle raffinatezze settecentesche". Il collegamento con la terraferma venne ottenuto con la colmata del sistema di canali che collegavano i due porti e di cui uno solo fu risparmiato. Una maglia quadrangolare dà vita al nuovo quartiere di via Savoia, via XX Settembre, via Dei Mille. Nasce nel 1872 l'attuale piazza Archimede, a seguito di un intervento di sventramento, cui seguiranno altri, come quello del quartiere storico di Ortigia, la Sperduta e il taglio della via del Littorio, oggi Corso Matteotti, in epoca fascista.

Fonti bibliografiche

Fonti iconografiche

Fonti archivistiche

2545000,000000
SCHEDA N. 474
COMUNE: Siracusa
LOCALITA': Ortigia
104
675
100
99
432
119
110
95
474
44
44
Area demaniale
Vincolo archeologico ex art.10 D.lgs. 42/04 (vincolo diretto)
Vincolo archeologico ex art.10 D.lgs. 42/04 - Aree di protezione
con prescrizioni contenute nel decreto amministrativo (vincolo indiretto)
Area di interesse archeologico, art. 142 lett.m) D.lgs. 42/04
2545000,000000

Piano Paesistico della Provincia di Siracusa

Beni Archeologici

Area Soprintendenza Beni Culturali Ambientali
Servizio I
SIRACUSA

Regione Siciliana

Assessorato dei Beni Culturali e Ambientali
e della Pubblica Istruzione

N. scheda	476
Ente Schedatore	89 SBCA SR
Localizzazione	
Provincia	Siracusa
Comuni interessati	Siracusa
Località	Epipoli -Fondo Ferrante
Ambito/i	17
Unità di paesaggio	
Compilazione	
Data	
Nome compilatore	Soprintendenza di SR
Ruolo compilatore	
Denominazione	
Insediamento	
Periodo	
Descrizione del bene	
Grandi blocchi squadrati, rocchi di colonne con scanalature e tracce d'intonaco, manufatti in basalto.	
Decreto istitutivo	
Verbali	
Caratteristiche	
Tipo di vincolo	
Ente gestore /	

Proprietà	
Contesto ambientale	
Osservazioni	
Sopralluogo Guzzardi del 15 /3/1991	
Pubblicazioni in GURS	
Albo Pretorio	
Documenti acquisiti	
Riferimenti topografici	
Coordinate geografiche	
Coord. piana est	
Coord. piana nord	
Superficie	
Notizie storiche relative al bene	
Fonti bibliografiche	
Fonti iconografiche	
Fonti archivistiche	

SCHEDA N. 476
COMUNE: Siracusa
LOCALITA': Epipoli - Fondo Ferrante
4105000,000000
4105000,000000
906
FONDO
FERRANTE
476
606
101
CARANCINO
723
910
Area demaniale
Vincolo archeologico ex art.10 D.lgs. 42/04 (vincolo diretto)
Vincolo archeologico ex art.10 D.lgs. 42/04 - Aree di protezione con prescrizioni contenute nel decreto amministrativo (vincolo indiretto)
Area di interesse archeologico, art. 142 lett.m) D.lgs. 42/04

Piano Paesistico della Provincia di Siracusa

Regione Siciliana

Beni Archeologici

Area Soprintendenza Beni Culturali Ambientali
Servizio I
SIRACUSA

Assessorato dei Beni Culturali e Ambientali
e della Pubblica Istruzione

N. scheda	477
Ente Schedatore	89 SBCA SR
Localizzazione	
Provincia	Siracusa
Comuni interessati	Siracusa
Località	Contrada Sinerchia
Ambito/i	17
Unità di paesaggio	
Compilazione	
Data	10/02/2006
Nome compilatore	Soprintendenza di SR
Ruolo compilatore	
Denominazione	
A2.1	
Periodo	
Descrizione del bene	
Giacimento paleontologico del Pleistocene superiore con resti di *Hyppopotamus pentlandi*.	
Decreto istitutivo	
Verbali	
Caratteristiche	
Tipo di vincolo	
Ente gestore / Proprietà	

Contesto ambientale	
Osservazioni	
Pubblicazioni in GURS	
Albo Pretorio	
Documenti acquisiti	
Riferimenti topografici	
Coordinate geografiche	
Coord. piana est	
Coord. piana nord	
Superficie	
Notizie storiche relative al bene	
Fonti bibliografiche	
Fonti iconografiche	
Fonti archivistiche	

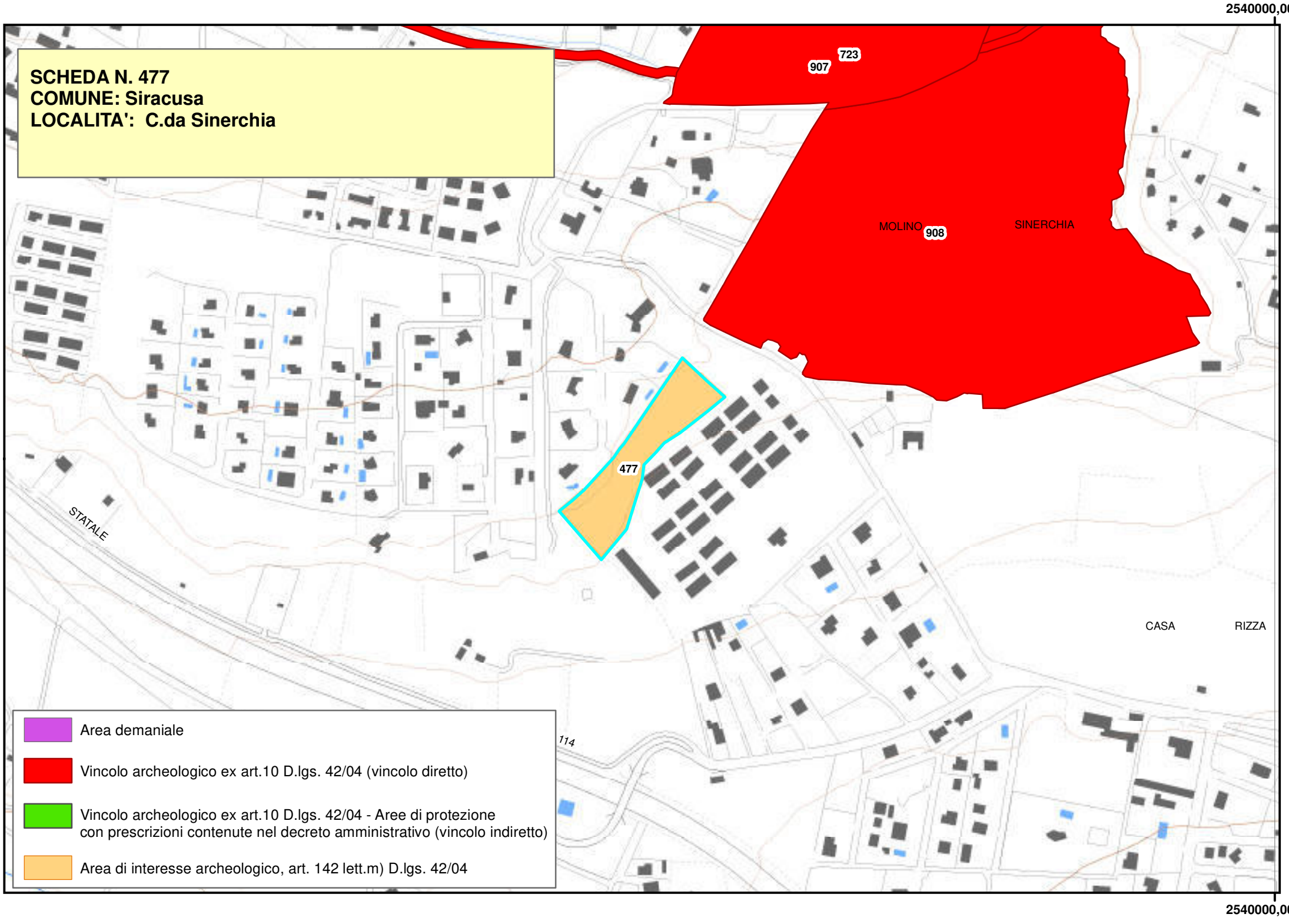
2540000,0000
SCHEDA N. 477
COMUNE: Siracusa
LOCALITA': C.da Sinerchia
907
723
MOLINO
908
SINERCHIA
477
STATALE
114
CASA
RIZZA
Area demaniale
Vincolo archeologico ex art.10 D.lgs. 42/04 (vincolo diretto)
Vincolo archeologico ex art.10 D.lgs. 42/04 - Aree di protezione con prescrizioni contenute nel decreto amministrativo (vincolo indiretto)
Area di interesse archeologico, art. 142 lett.m) D.lgs. 42/04
2540000,0000

Piano Paesistico della Provincia di Siracusa

Beni Archeologici

Area Soprintendenza Beni Culturali Ambientali
Servizio I
SIRACUSA

Regione Siciliana

Assessorato dei Beni Culturali e Ambientali
e della Pubblica Istruzione

N. scheda	478
Ente Schedatore	89 SBCA SR
Localizzazione	
Provincia	Siracusa
Comuni interessati	Siracusa
Località	Viale Scala Greca-Acquedotto
Ambito/i	17
Unità di paesaggio	
Compilazione	
Data	
Nome compilatore	Soprintendenza di SR
Ruolo compilatore	
Denominazione	
Acquedotto del Paradiso	
Periodo	
Età Classica	
Descrizione del bene	
Serie di pozzi profondi facenti parte di un unico sistema idrico connesso con altri pozzi esistenti lungo viale Scala Greca, tutti a sezione quadrangolare (cm 140x80/100), con tacche per l'ispezione nelle pareti verticali. Questo sistema idrico, noto più a sud come "acquedotto del Paradiso" si stende fino ai quattro spiragli identificati nella deviazione verso nordest in corrispondenza del complesso dell'IPSIA. Il sistema, lungo 2 km, non aveva comunicazione con gli altri acquedotti siracusani ma raccoglieva le acque dalle viscere della terrazza dell'antica Epipoli, e raggiungeva la parte bassa fino alla Neapolis, nella zona del teatro, e della latomia ad est da cui prende il nome.	
Decreto istitutivo	
Verbali	
Caratteristiche	
Tipo di vincolo	
Ente gestore / Proprietà	
Contesto ambientale	
Osservazioni	
Pubblicazioni in GURS	
Albo Pretorio	
Documenti acquisiti	
Riferimenti topografici	
Coordinate geografiche	
Coord. piana est	
Coord. piana nord	
Superficie	

Notizie storiche relative al bene
Fonti bibliografiche
L. Guzzardi, Ricerche Archeologiche Nel Siracusano, Kokalos XXXIX – XL, 1993- 1994, pp.1308
Fonti iconografiche
Fonti archivistiche
SBCA SR //

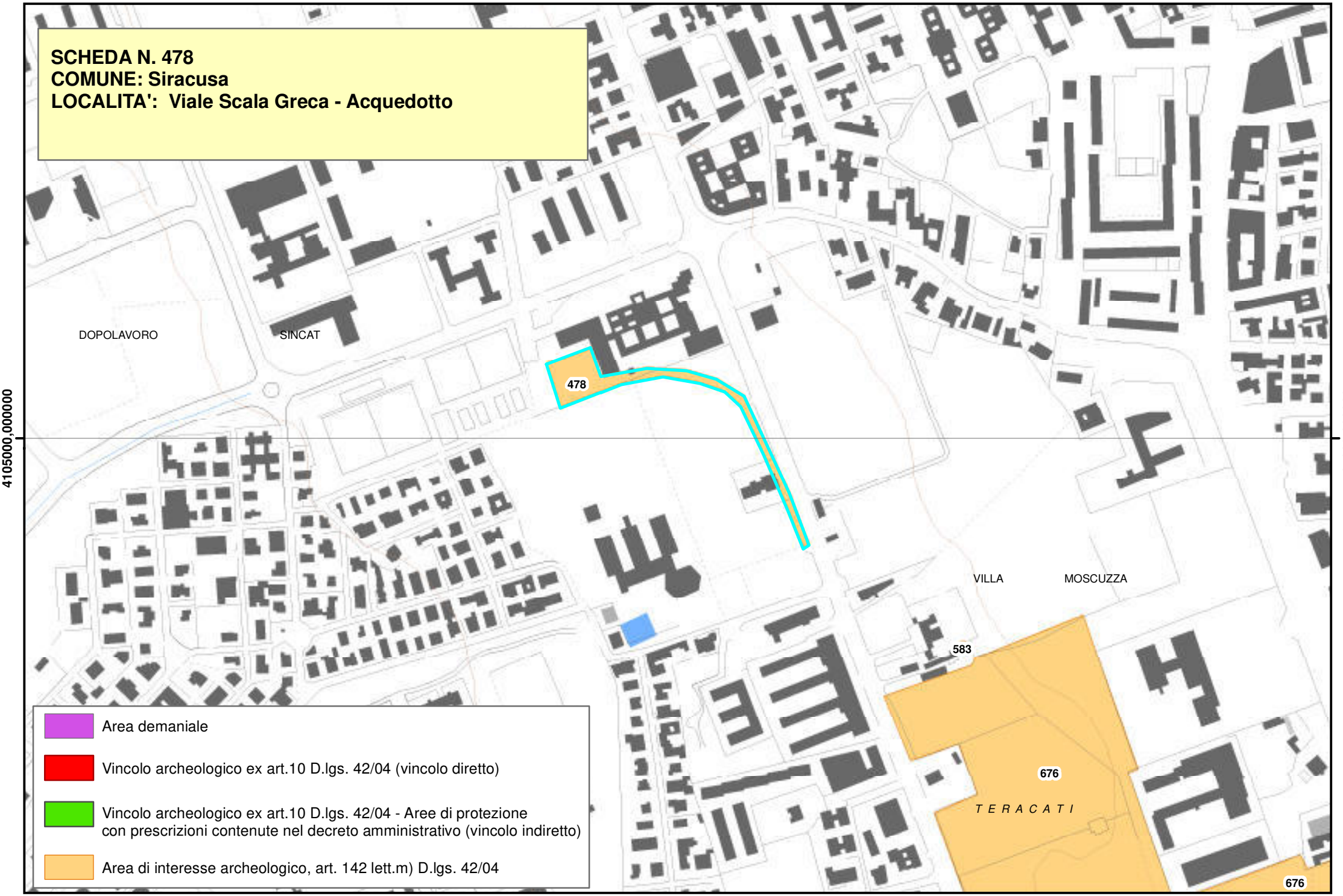
SCHEDA N. 478
COMUNE: Siracusa
LOCALITA': Viale Scala Greca - Acquedotto
DOPOLAVORO
SINCAT
478
VILLA
MOSCUZZA
583
676
T E R A C A T I
676
4105000,000000
4105000,000000
Area demaniale
Vincolo archeologico ex art.10 D.lgs. 42/04 (vincolo diretto)
Vincolo archeologico ex art.10 D.lgs. 42/04 - Aree di protezione con prescrizioni contenute nel decreto amministrativo (vincolo indiretto)
Area di interesse archeologico, art. 142 lett.m) D.lgs. 42/04

Piano Paesistico della Provincia di Siracusa

Beni Archeologici

Area Soprintendenza Beni Culturali Ambientali
Servizio I
SIRACUSA

Regione Siciliana

Assessorato dei Beni Culturali e Ambientali
e della Pubblica Istruzione

N. scheda	479
Ente Schedatore	89 SBCA SR
Localizzazione	
Provincia	Siracusa
Comuni interessati	Siracusa
Località	Muro di Gelone
Ambito/i	17
Unità di paesaggio	
Compilazione	
Data	17/01/2006
Nome compilatore	Soprintendenza di SR
Ruolo compilatore	
Denominazione	
A3; Necropoli	
Periodo	
Età Classica	
Descrizione del bene	
La necropoli è costituita da fosse in nuda terra, fosse e controfosse con lastre di copertura e pietrame, fosse scavate nella roccia coperte da tre lastroni, fosse con copertura a cappuccina, sepolture ad enchytrismos con l'utilizzo di anfore, fosse ad incinerazione tipo ad ustrinum, piccoli tumuli entro recinti di pietrame, e vasi cinerari in fossa o in anfratto. Sotto lo strato della necropoli, a nord-ovest di una recente cava resti di un villaggio preistorico e forse relativa necropoli nei pressi del muro di Gelone, dove è stata individuata una tomba a grotticella artificiale.	

Decreto istitutivo	
DD.MM.//1955/10/06	
Verbali	
Caratteristiche	
Tipo di vincolo	L.1089/1939
Ente gestore / Proprietà	Privata
Contesto ambientale	
Osservazioni	
Scavi di L. Guzzardi 1988-91 effettuati in occasione della sistemazione di Viale S: Panagia	
Pubblicazioni in GURS	
Albo Pretorio	
Documenti acquisiti	
Riferimenti topografici	
IGM f. 274 II N.O.	
Coordinate geografiche	
Coord. piana est	2545022,83346598
Coord. piana nord	4104929,77460038
Superficie	
7086,47122059098	
Notizie storiche relative al bene	

Tratto di muro di fortificazione di Akradina di età Geloniana. Probabilmente, ipotizza il Gentili che nel 61 esplorò la zona, sia servito a custodia dei siracusani nella rivolta del 466 contro Trasibulo prima, e nel 463 poi, contro i mercenari. La necropoli di età classica individuata in contrada Palazzo dal Gentili si trovava tra la via per S. Panagia e il "muro di Gelone" ed i dati recuperati durante lo scavo a viale S. Panaria da Guzzardi confermano i dati precedenti e integrano le conoscenze archeologiche sulla zona.
Fonti bibliografiche
L. Guzzardi, Kokalos XXXIX- XI, 1993 – 1994 pp. 1303- 1311
Fonti iconografiche
Fonti archivistiche

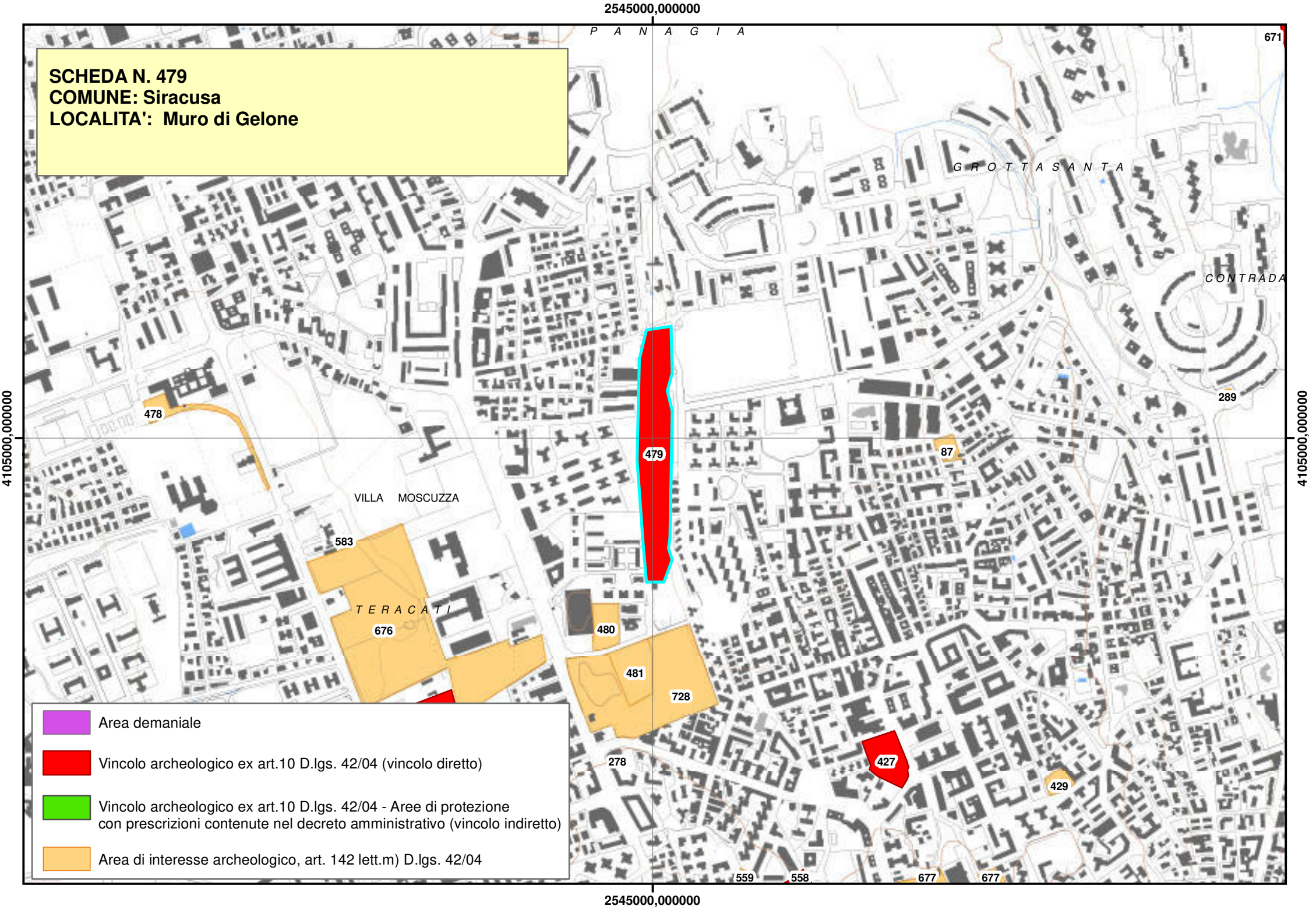
2545000,000000
4105000,000000
SCHEDA N. 479
COMUNE: Siracusa
LOCALITA': Muro di Gelone
P A N A G I A
G R O T T A S A N T A
C O N T R A D A
V I L L A M O S C U Z Z A
T E R A C A T I
671
289
478
479
87
583
676
480
481
728
278
427
429
559
558
677
677
Area demaniale
Vincolo archeologico ex art.10 D.lgs. 42/04 (vincolo diretto)
Vincolo archeologico ex art.10 D.lgs. 42/04 - Aree di protezione con prescrizioni contenute nel decreto amministrativo (vincolo indiretto)
Area di interesse archeologico, art. 142 lett.m) D.lgs. 42/04

Piano Paesistico della Provincia di Siracusa

Beni Archeologici

Area Soprintendenza Beni Culturali Ambientali
Servizio I
SIRACUSA

Regione Siciliana

Assessorato dei Beni Culturali e Ambientali
e della Pubblica Istruzione

N. scheda	480
Ente Schedatore	89 SBCA SR
Localizzazione	
Provincia	Siracusa
Comuni interessati	Siracusa
Località	Viale Santa Panagia - Vasche
Ambito/i	17
Unità di paesaggio	
Compilazione	
Data	13/01/2006
Nome compilatore	Soprintendenza di SR
Ruolo compilatore	
Denominazione	
Necropoli. A2.2	
Periodo	
Età classica	
Descrizione del bene	
Necropoli greca	
Decreto istitutivo	
Verbali	
Caratteristiche	
Tipo di vincolo	
Ente gestore / Proprietà	
Contesto ambientale	

Osservazioni	
Pubblicazioni in GURS	
Albo Pretorio	
Documenti acquisiti	
Riferimenti topografici	
IGM f. 274 II S.O.	
Coordinate geografiche	
Coord. piana est	
Coord. piana nord	
Superficie	
Notizie storiche relative al bene	
Necropoli greca di età classica costituita da circa trecento tombe a fossa a inumazione singola; la necropoli si estendeva verso Est dove una recente cava di pietra ne interrompe il collegamento con il settore di contrada Palazzo, già parzialmente scavato dal Gentili. Si è accertata anche l'esistenza di due strade di collegamento in direzione nord-sud, una lungo viale S.Panagia, utilizzata dal VI sec. a.C. fino all'età ellenistica, e l'altra, in contrada Palazzo, per un tratto già abbandonata in età classica.	
Fonti bibliografiche	

Guzzardi L., Kokalos, 1983-1984, pp. 1303-1307.
Fonti iconografiche
Fonti archivistiche

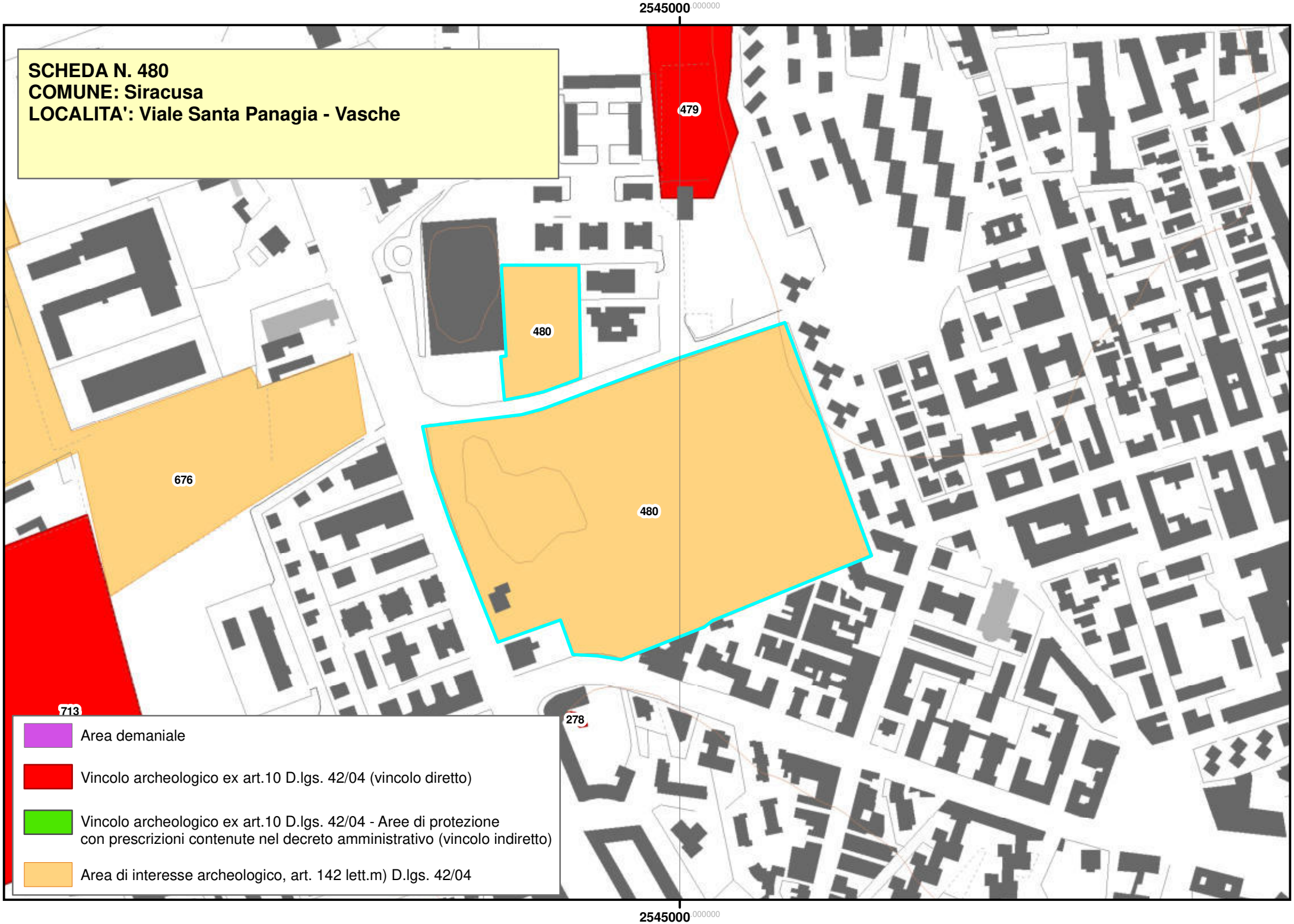
2545000 000000
SCHEDA N. 480
COMUNE: Siracusa
LOCALITA': Viale Santa Panagia - Vasche
479
480
480
676
713
278
Area demaniale
Vincolo archeologico ex art.10 D.lgs. 42/04 (vincolo diretto)
Vincolo archeologico ex art.10 D.lgs. 42/04 - Aree di protezione con prescrizioni contenute nel decreto amministrativo (vincolo indiretto)
Area di interesse archeologico, art. 142 lett.m) D.lgs. 42/04
2545000 000000

Piano Paesistico della Provincia di Siracusa

Regione Siciliana

Beni Archeologici

Area Soprintendenza Beni Culturali Ambientali
Servizio I
SIRACUSA

Assessorato dei Beni Culturali e Ambientali
e della Pubblica Istruzione

N. scheda	483
Ente Schedatore	89 SBCA SR
Localizzazione	
Provincia	Siracusa
Comuni interessati	Siracusa
Località	Contrada Zappalà
Ambito/i	17
Unità di paesaggio	
Compilazione	
Data	16/01/2006
Nome compilatore	Soprintendenza di SR
Ruolo compilatore	
Denominazione	
Area di rispetto del parco della Neapolis.	
Periodo	
Descrizione del bene	
Decreto istitutivo	
DD.MM.//1958/06/06; DD.MM.//1958/06/30	
Verbali	
Caratteristiche	
Tipo di vincolo	L.1089/1939/art. 21
Ente gestore / Proprietà	

Contesto ambientale	
Urbano	
Osservazioni	
Pubblicazioni in GURS	
Albo Pretorio	
Documenti acquisiti	
Riferimenti topografici	
Coordinate geografiche	
Coord. piana est	
Coord. piana nord	
Superficie	
Notizie storiche relative al bene	
Fonti bibliografiche	
Fonti iconografiche	
Fonti archivistiche	

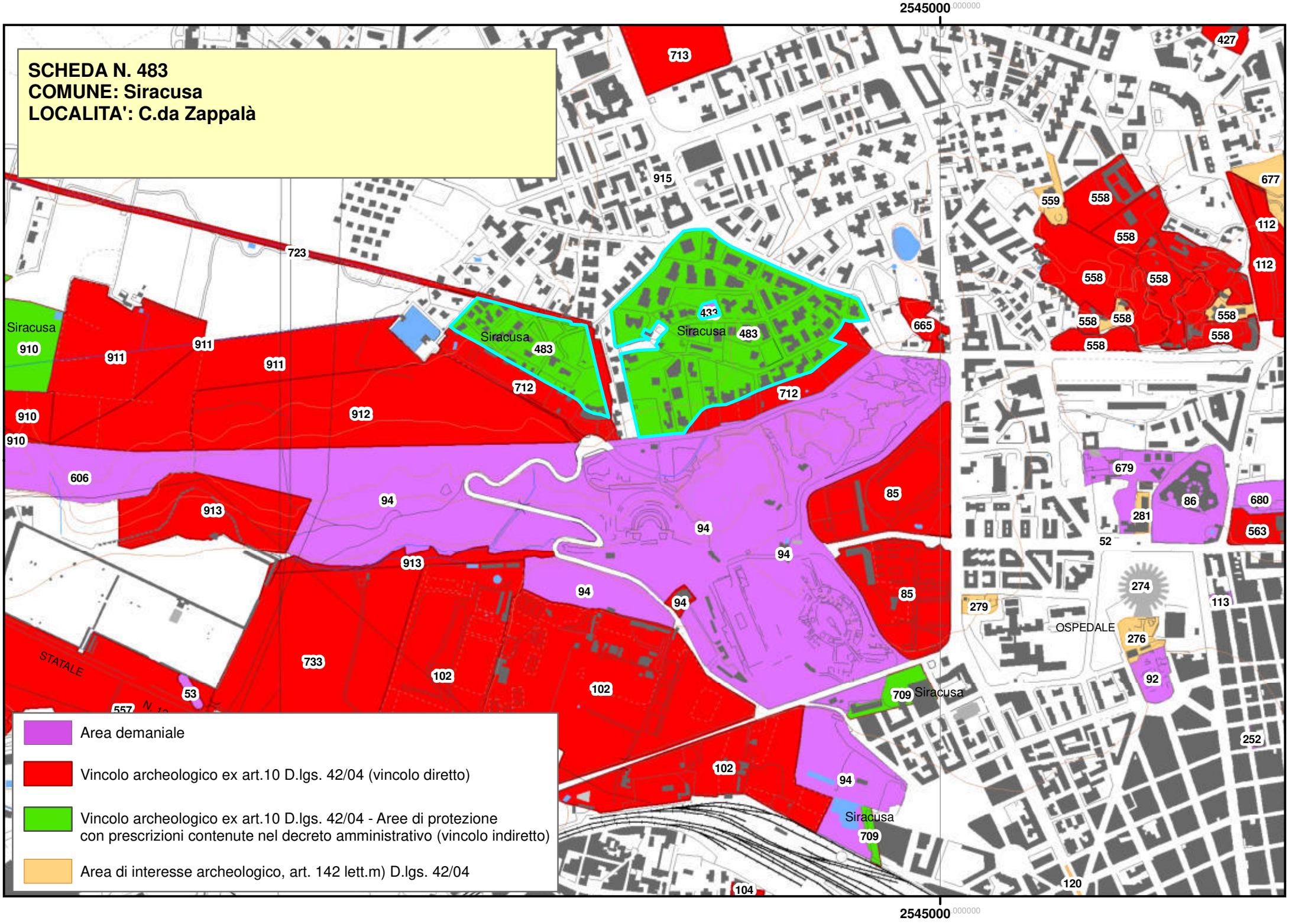
SCHEDA N. 483
COMUNE: Siracusa
LOCALITA': C.da Zappalà
2545000
2545000
Area demaniale
Vincolo archeologico ex art.10 D.lgs. 42/04 (vincolo diretto)
Vincolo archeologico ex art.10 D.lgs. 42/04 - Aree di protezione con prescrizioni contenute nel decreto amministrativo (vincolo indiretto)
Area di interesse archeologico, art. 142 lett.m) D.lgs. 42/04
Siracusa
OSPEDALE
STATALE

Piano Paesistico della Provincia di Siracusa

Beni Archeologici

Area Soprintendenza Beni Culturali Ambientali
Servizio Museo Archeologico di leontinoi ed
Aree Archeologiche di Leontinoi e Megara
SIRACUSA

Regione Siciliana

Assessorato dei Beni Culturali e Ambientali
e della Pubblica Istruzione

N. scheda	484
Ente Schedatore	Servizio Museo Archeologico di Lentini ed Aree Archeologiche di Leontinoi e Megara
Localizzazione	
Provincia	Siracusa
Comuni interessati	Francofonte
Località	Castello di Gadera
Ambito/i	14
Unità di paesaggio	
Compilazione	
Data	
Nome compilatore	Maria Musumeci
Ruolo compilatore	Dirigente del Servizio Museo
Denominazione	
Area archeologica Castello di Gadera	
Periodo	
Abitato rupestre	
Descrizione del bene	
Decreto istitutivo	
Verbali	
Caratteristiche	
Tipo di vincolo	

Ente gestore / Proprietà	Privata
Contesto ambientale	
Osservazioni	
Pubblicazioni in GURS	
Albo Pretorio	
Documenti acquisiti	
Riferimenti topografici	
IGM F 273 I SE	
Coordinate geografiche	
Coord. piana est	
Coord. piana nord	
Superficie	
Notizie storiche relative al bene	
Si tratta di un'area archeologica segnalata per il rinvenimento di un grande abitato rupestre bizantino.	
Fonti bibliografiche	
Fonti iconografiche	

Fonti archivistiche

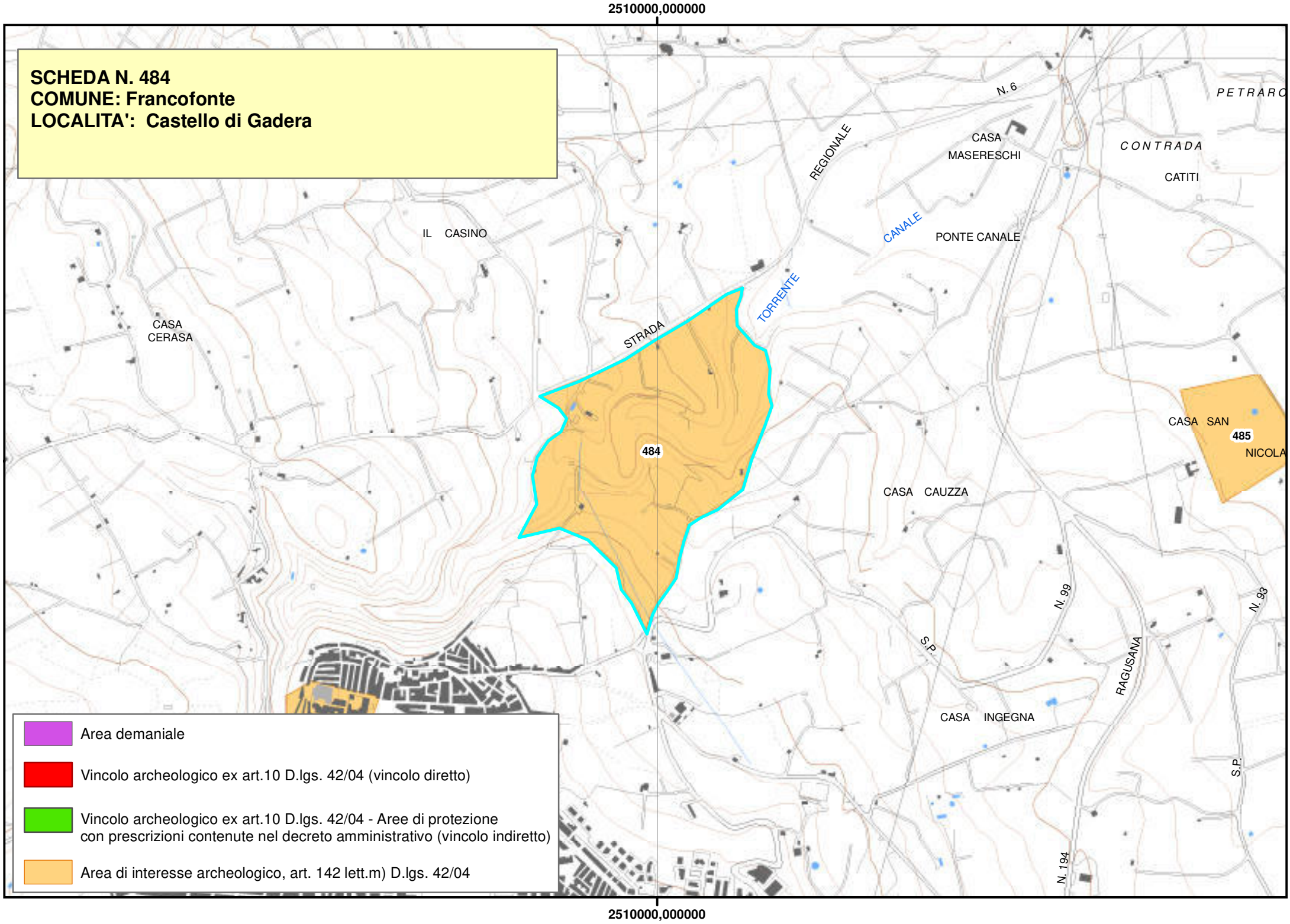
2510000,000000
SCHEDA N. 484
COMUNE: Francofonte
LOCALITA': Castello di Gadera
N. 6
PETRARO
REGIONALE
CASA
MASERESCHI
CONTRADA
CATITI
IL CASINO
CANALE
PONTE CANALE
TORRENTE
CASA
CERASA
STRADA
484
485
CASA SAN
NICOLA
CASA CAUZZA
N. 99
N. 93
S.P.
RAGUSANA
CASA INGEGNA
S.P.
N. 194
Area demaniale
Vincolo archeologico ex art.10 D.lgs. 42/04 (vincolo diretto)
Vincolo archeologico ex art.10 D.lgs. 42/04 - Aree di protezione
con prescrizioni contenute nel decreto amministrativo (vincolo indiretto)
Area di interesse archeologico, art. 142 lett.m) D.lgs. 42/04
2510000,000000

Piano Paesistico della Provincia di Siracusa

Regione Siciliana

Beni Archeologici

Area Soprintendenza Beni Culturali Ambientali
Servizio Museo Archeologico di leontinoi ed
Aree Archeologiche di Leontinoi e Megara
SIRACUSA

Assessorato dei Beni Culturali e Ambientali
e della Pubblica Istruzione

N. scheda	485
Ente Schedatore	Servizio Museo Archeologico di Lentini ed Aree Archeologiche di Leontinoi e Megara
Localizzazione	
Provincia	Siracusa
Comuni interessati	Francofonte
Località	San Nicola
Ambito/i	14
Unità di paesaggio	
Compilazione	
Data	
Nome compilatore	Maria Musumeci
Ruolo compilatore	Dirigente del Servizio Museo
Denominazione	
Area archeologica San Nicola	
Periodo	
Testimonianze di epoca romana e bizantina	
Descrizione del bene	
Decreto istitutivo	
Verbali	
Caratteristiche	
Tipo di vincolo	

Ente gestore / Proprietà	Privata
Contesto ambientale	
Osservazioni	
Pubblicazioni in GURS	
Albo Pretorio	
Documenti acquisiti	
Riferimenti topografici	
IGM F 273 I NE	
Coordinate geografiche	
Coord. piana est	
Coord. piana nord	
Superficie	
Notizie storiche relative al bene	
Si tratta di un'area archeologica segnalata per la presenza di un abitato romano e bizantino con tracce anche più antiche	
Fonti bibliografiche	
Fonti iconografiche	

Fonti archivistiche

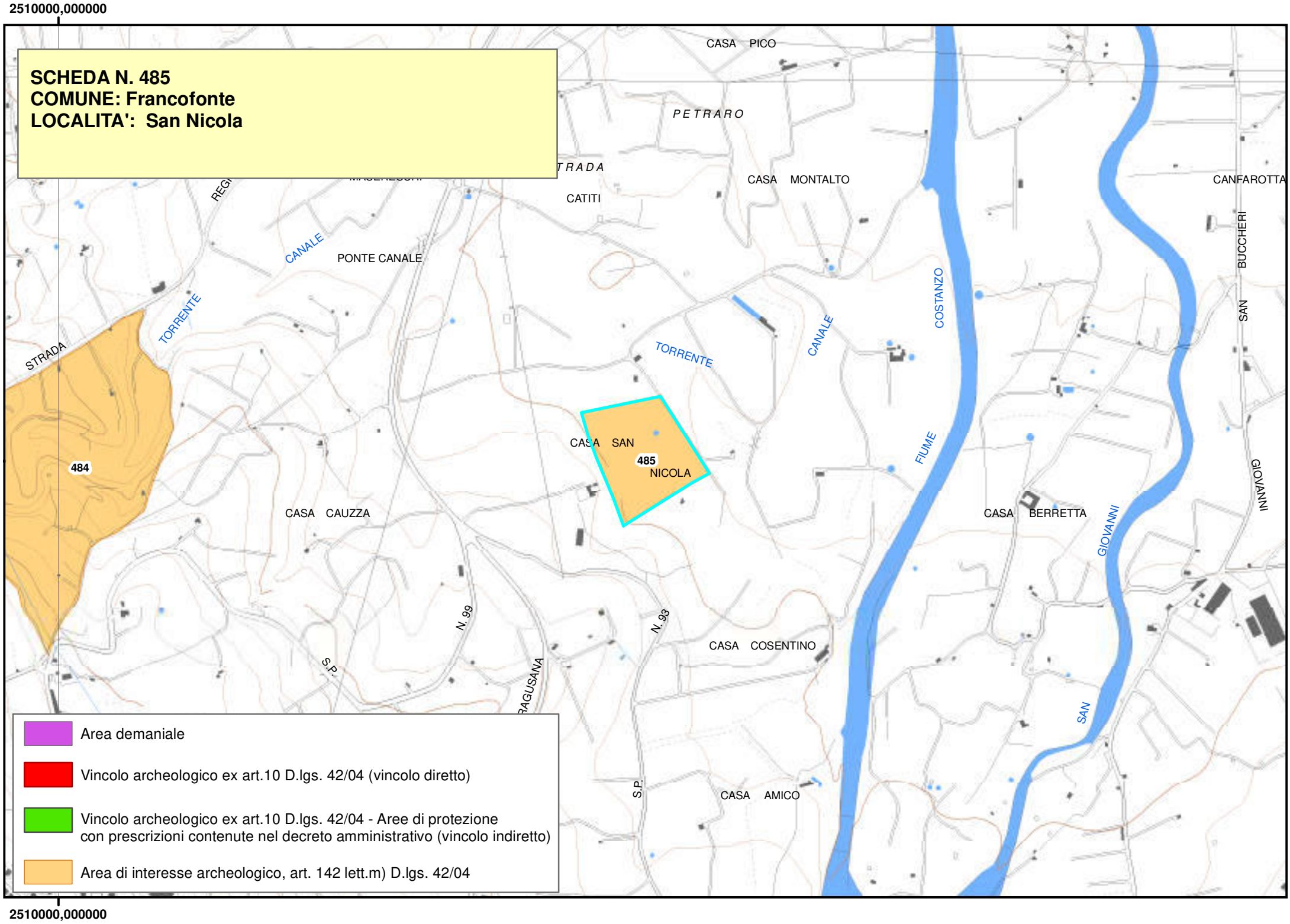
2510000,000000
SCHEDA N. 485
COMUNE: Francofonte
LOCALITA': San Nicola
CASA PICO
PETRARO
CASA MONTALTO
CANFAROTTA
CATITI
CANALE
PONTE CANALE
TORRENTE
STRADA
COSTANZO
BUCCHERI
SAN
CASA SAN
485
NICOLA
484
FIUME
GIOVANNI
CASA CAUZZA
CASA BERRETTA
N. 99
N. 93
S.P.
CASA COSENTINO
SAN
CASA AMICO
Area demaniale
Vincolo archeologico ex art.10 D.lgs. 42/04 (vincolo diretto)
Vincolo archeologico ex art.10 D.lgs. 42/04 - Aree di protezione con prescrizioni contenute nel decreto amministrativo (vincolo indiretto)
Area di interesse archeologico, art. 142 lett.m) D.lgs. 42/04
2510000,000000

Piano Paesistico della Provincia di Siracusa

Beni Archeologici

Area Soprintendenza Beni Culturali Ambientali
Servizio Museo Archeologico di leontinoi ed
Aree Archeologiche di Leontinoi e Megara
SIRACUSA

Regione Siciliana

Assessorato dei Beni Culturali e Ambientali
e della Pubblica Istruzione

N. scheda	486
Ente Schedatore	Servizio Museo Archeologico di Lentini ed Aree Archeologiche di Leontinoi e Megara
Localizzazione	
Provincia	Siracusa
Comuni interessati	Francofonte
Località	Contrada Balate
Ambito/i	14
Unità di paesaggio	
Compilazione	
Data	
Nome compilatore	Maria Musumeci
Ruolo compilatore	Dirigente del Servizio Museo
Denominazione	
Area archeologica C.da Balate	
Periodo	
Testimonianze di epoca castellucciana	
Descrizione del bene	
Decreto istitutivo	
Verbali	
Caratteristiche	
Tipo di vincolo	

Ente gestore / Proprietà	Privata
Contesto ambientale	
Osservazioni	
Pubblicazioni in GURS	
Albo Pretorio	
Documenti acquisiti	
Riferimenti topografici	
IGM F 273 I SE	
Coordinate geografiche	
Coord. piana est	
Coord. piana nord	
Superficie	
Notizie storiche relative al bene	
Si tratta di un'area archeologica sul pianoro dominante il fosso Sperone ed il torrente Ossena, disseminato, soprattutto verso il margine settentrionale, di frammenti di selce lavorata, di lame e macine - macinelli in pietra lavica; frammenti di ceramica castellucciana.	
Fonti bibliografiche	

Fonti iconografiche
Fonti archivistiche

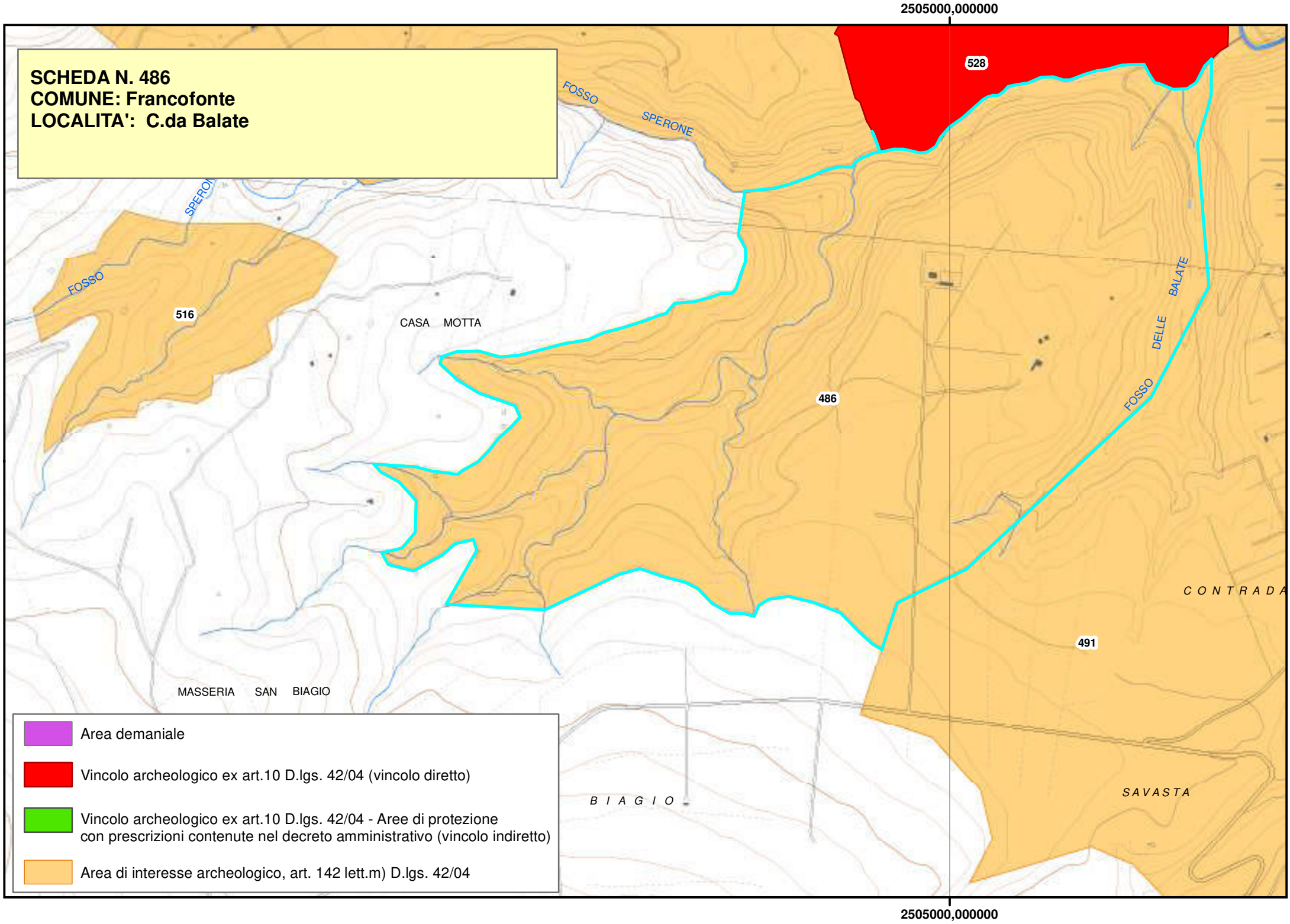
2505000,000000
SCHEDA N. 486
COMUNE: Francofonte
LOCALITA': C.da Balate
528
FOSSO
SPERONE
SPERONE
FOSSO
516
CASA MOTTA
486
FOSSO
DELLE
BALATE
C O N T R A D A
491
MASSERIA SAN BIAGIO
B I A G I O
S A V A S T A
Area demaniale
Vincolo archeologico ex art.10 D.lgs. 42/04 (vincolo diretto)
Vincolo archeologico ex art.10 D.lgs. 42/04 - Aree di protezione
con prescrizioni contenute nel decreto amministrativo (vincolo indiretto)
Area di interesse archeologico, art. 142 lett.m) D.lgs. 42/04
2505000,000000

Piano Paesistico della Provincia di Siracusa

Beni Archeologici

Area Soprintendenza Beni Culturali Ambientali
Servizio Museo Archeologico di leontinoi ed
Aree Archeologiche di Leontinoi e Megara
SIRACUSA

Regione Siciliana

Assessorato dei Beni Culturali e Ambientali
e della Pubblica Istruzione

N. scheda	487
Ente Schedatore	Servizio Museo Archeologico di Lentini ed Aree Archeologiche di Leontinoi e Megara
Localizzazione	
Provincia	Siracusa
Comuni interessati	Francofonte
Località	Margi
Ambito/i	14
Unità di paesaggio	
Compilazione	
Data	
Nome compilatore	Maria Musumeci
Ruolo compilatore	Dirigente del Servizio Museo
Denominazione	
Area archeologica Margi	
Periodo	
Rinvenimento paleontologico	
Descrizione del bene	
Decreto istitutivo	
Verbali	
Caratteristiche	
Tipo di vincolo	

Ente gestore / Proprietà	Privata
Contesto ambientale	
Osservazioni	
Pubblicazioni in GURS	
Albo Pretorio	
Documenti acquisiti	
Riferimenti topografici	
IGM F 273 I NE	
Coordinate geografiche	
Coord. piana est	
Coord. piana nord	
Superficie	
Notizie storiche relative al bene	
Si tratta di un'area archeologica segnalata per il rinvenimento di scheletri fossili di grossi pachidermi.	
Fonti bibliografiche	
Fonti iconografiche	

Fonti archivistiche

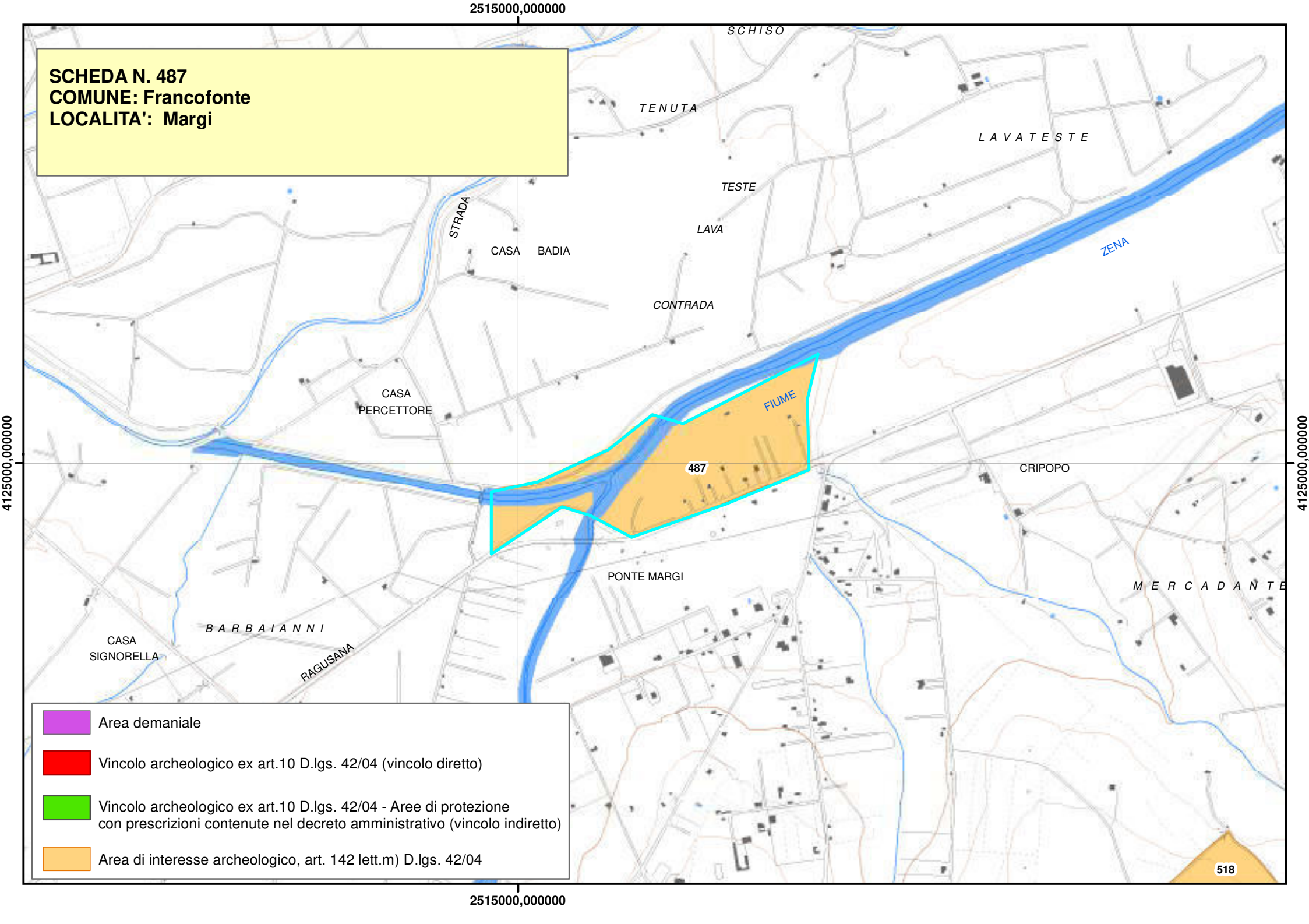
SCHEDA N. 487
COMUNE: Francofonte
LOCALITA': Margi
2515000,000000
4125000,000000
SCHISO
TENUTA
LAVATESTE
TESTE
LAVA
STRADA
CASA BADIA
ZENA
CONTRADA
CASA PERCETTORE
FIUME
487
CRIPOPO
PONTE MARGI
MERCADANTE
BARBAIANNI
CASA SIGNORELLA
RAGUSANA
518
Area demaniale
Vincolo archeologico ex art.10 D.lgs. 42/04 (vincolo diretto)
Vincolo archeologico ex art.10 D.lgs. 42/04 - Aree di protezione con prescrizioni contenute nel decreto amministrativo (vincolo indiretto)
Area di interesse archeologico, art. 142 lett.m) D.lgs. 42/04

Piano Paesistico della Provincia di Siracusa

Beni Archeologici

Area Soprintendenza Beni Culturali Ambientali
Servizio Museo Archeologico di leontinoi ed
Aree Archeologiche di Leontinoi e Megara
SIRACUSA

Regione Siciliana

Assessorato dei Beni Culturali e Ambientali
e della Pubblica Istruzione

N. scheda	488
Ente Schedatore	Servizio Museo Archeologico di Lentini ed Aree Archeologiche di Leontinoi e Megara
Localizzazione	
Provincia	Siracusa
Comuni interessati	Francofonte
Località	San Giovanni
Ambito/i	14
Unità di paesaggio	
Compilazione	
Data	
Nome compilatore	Maria Musumeci
Ruolo compilatore	Dirigente del Servizio Museo
Denominazione	
Area archeologica San Giovanni	
Periodo	
Testimonianze di età imperiale	
Descrizione del bene	
Si tratta di una vasta area ubicata tra i torrenti Passanatello ed Ossini , contraddistinta da una serie di colline in un contesto suggestivo , che doveva svolgere una funzione strategica	
Decreto istitutivo	
Verbali	

Caratteristiche	
Tipo di vincolo	
Ente gestore / Proprietà	Privata
Contesto ambientale	
Osservazioni	
Pubblicazioni in GURS	
Albo Pretorio	
Documenti acquisiti	
Riferimenti topografici	
IGM F 273 I SE	
Coordinate geografiche	
Coord. piana est	
Coord. piana nord	
Superficie	
Notizie storiche relative al bene	
Si tratta di un'area archeologica segnalata per il rinvenimento sporadico di due sarcofagi monolitici con sepoltura multipla. Sul terreno circostante tracce di età imperiale. Macina in pietra lavica.	
Fonti bibliografiche	

Fonti iconografiche
Fonti archivistiche

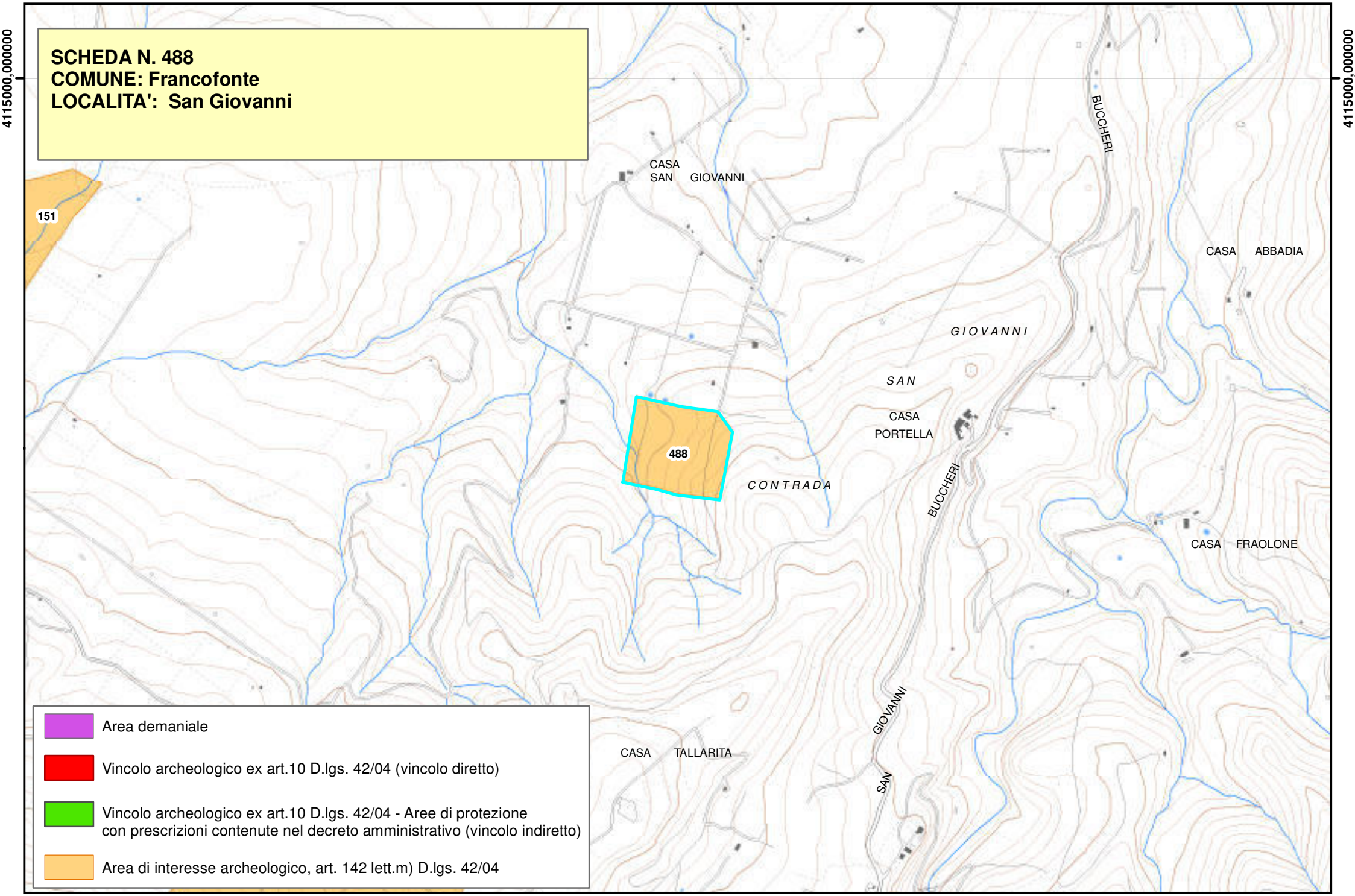
SCHEDA N. 488
COMUNE: Francofonte
LOCALITA': San Giovanni
4115000,000000
4115000,000000
151
CASA SAN GIOVANNI
BUCCHERI
CASA ABBADIA
GIOVANNI
SAN
CASA PORTELLA
488
CONTRADA
BUCCHERI
CASA FRAOLONE
GIOVANNI
SAN
CASA TALLARITA
Area demaniale
Vincolo archeologico ex art.10 D.lgs. 42/04 (vincolo diretto)
Vincolo archeologico ex art.10 D.lgs. 42/04 - Aree di protezione con prescrizioni contenute nel decreto amministrativo (vincolo indiretto)
Area di interesse archeologico, art. 142 lett.m) D.lgs. 42/04

Piano Paesistico della Provincia di Siracusa

Beni Archeologici

Area Soprintendenza Beni Culturali Ambientali
Servizio Museo Archeologico di leontinoi ed
Aree Archeologiche di Leontinoi e Megara
SIRACUSA

Regione Siciliana

Assessorato dei Beni Culturali e Ambientali
e della Pubblica Istruzione

N. scheda	489
Ente Schedatore	Servizio Museo Archeologico di Lentini ed Aree Archeologiche di Leontinoi e Megara
Localizzazione	
Provincia	Siracusa
Comuni interessati	Francofonte
Località	Mennola - Costa Mandorle
Ambito/i	14
Unità di paesaggio	
Compilazione	
Data	
Nome compilatore	Maria Musumeci
Ruolo compilatore	Dirigente del Servizio Museo
Denominazione	
Area archeologica Mennola - Costa Mandorle	
Periodo	
Testimonianze di età greca	
Descrizione del bene	
Si tratta di una vasta area ubicata tra i torrenti Passanatello ed Ossini , contraddistinta da una serie di colline in un contesto suggestivo , che doveva svolgere una funzione strategica	
Decreto istitutivo	
Verbali	

Caratteristiche	
Tipo di vincolo	
Ente gestore / Proprietà	Privata
Contesto ambientale	
Osservazioni	
Pubblicazioni in GURS	
Albo Pretorio	
Documenti acquisiti	
Riferimenti topografici	
IGM F 273 I SE	
Coordinate geografiche	
Coord. piana est	
Coord. piana nord	
Superficie	
Notizie storiche relative al bene	
Si tratta di un'area archeologica segnalata per il rinvenimento sporadico di due lucerne e due tazze; insediamento di età greca completamente distrutto dall'impianto di un agrumeto	
Fonti bibliografiche	

Fonti iconografiche
Fonti archivistiche

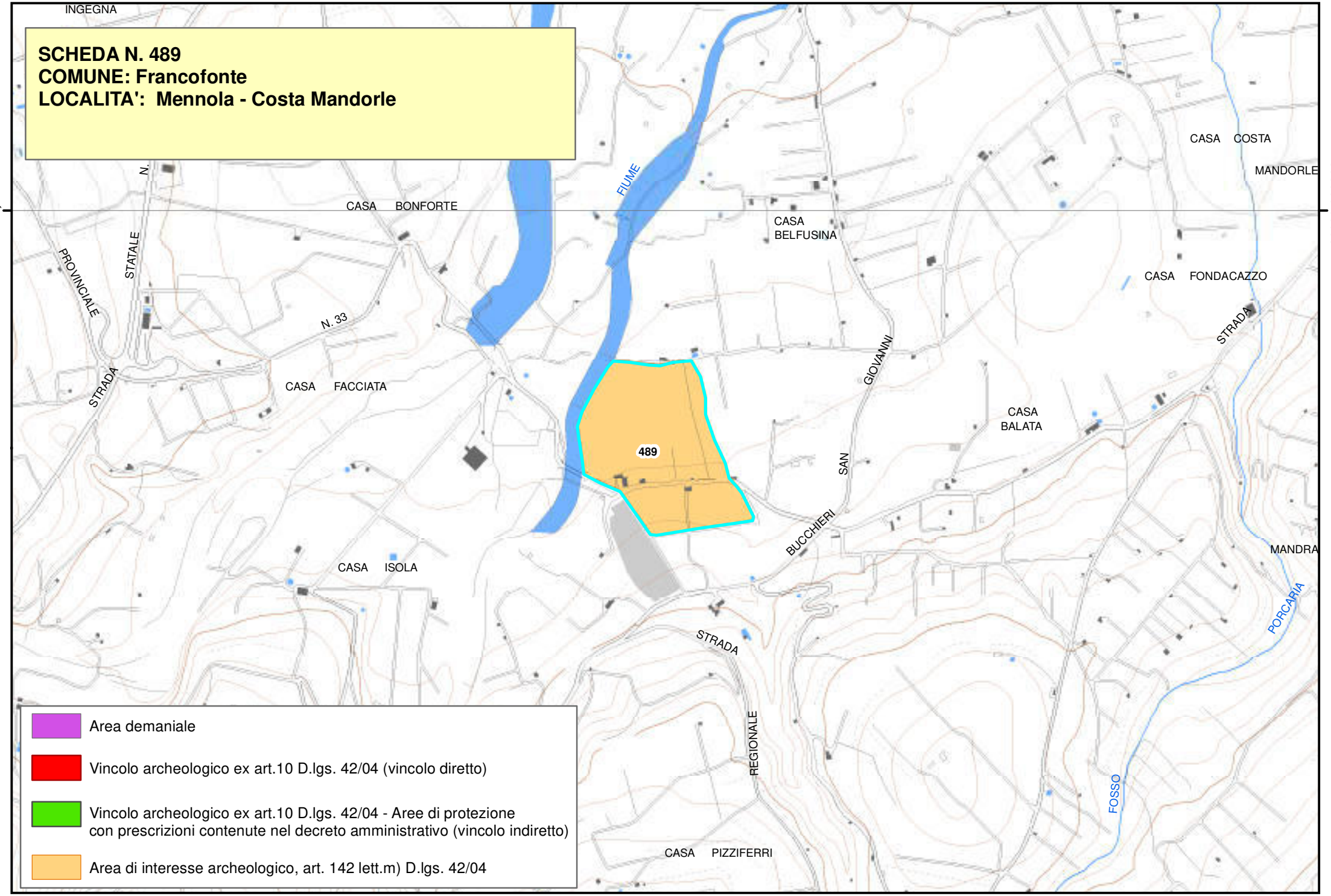
SCHEDA N. 489
COMUNE: Francofonte
LOCALITA': Mennola - Costa Mandorle
INGEGNA
CASA COSTA
MANDORLE
FIUME
CASA BONFORTE
CASA BELFUSINA
CASA FONDACAZZO
STRADA PROVINCIALE N. 33
STATALE
STRADA
CASA FACCIATA
GIOVANNI
SAN
CASA BALATA
489
BUCCHIERI
MANDRA
CASA ISOLA
PORCARIA
STRADA
REGIONALE
FOSSO
CASA PIZZIFERRI
4120000,000000
4120000,000000
Area demaniale
Vincolo archeologico ex art.10 D.lgs. 42/04 (vincolo diretto)
Vincolo archeologico ex art.10 D.lgs. 42/04 - Aree di protezione con prescrizioni contenute nel decreto amministrativo (vincolo indiretto)
Area di interesse archeologico, art. 142 lett.m) D.lgs. 42/04

Piano Paesistico della Provincia di Siracusa

Beni Archeologici

Area Soprintendenza Beni Culturali Ambientali
Servizio Museo Archeologico di leontinoi ed
Aree Archeologiche di Leontinoi e Megara
SIRACUSA

Regione Siciliana

Assessorato dei Beni Culturali e Ambientali
e della Pubblica Istruzione

N. scheda	490
Ente Schedatore	Servizio Museo Archeologico di Lentini ed Aree Archeologiche di Leontinoi e Megara
Localizzazione	
Provincia	Siracusa
Comuni interessati	Francofonte
Località	Chiusa
Ambito/i	14
Unità di paesaggio	
Compilazione	
Data	
Nome compilatore	Maria Musumeci
Ruolo compilatore	Dirigente del Servizio Museo
Denominazione	
Area archeologica Chiusa	
Periodo	
Insediamento tardo romano	
Descrizione del bene	
Decreto istitutivo	
Verbali	
Caratteristiche	
Tipo di vincolo	

Ente gestore / Proprietà	Privata
Contesto ambientale	
Osservazioni	
Pubblicazioni in GURS	
Albo Pretorio	
Documenti acquisiti	
Riferimenti topografici	
IGM F 273 I NE	
Coordinate geografiche	
Coord. piana est	
Coord. piana nord	
Superficie	
Notizie storiche relative al bene	
Si tratta di un'area archeologica segnalata per il rinvenimento di frammenti ceramici acromi ascrivibili al periodo romano raccolti sul piano di campagna in diversi terreni.	
Fonti bibliografiche	
Fonti iconografiche	

Fonti archivistiche

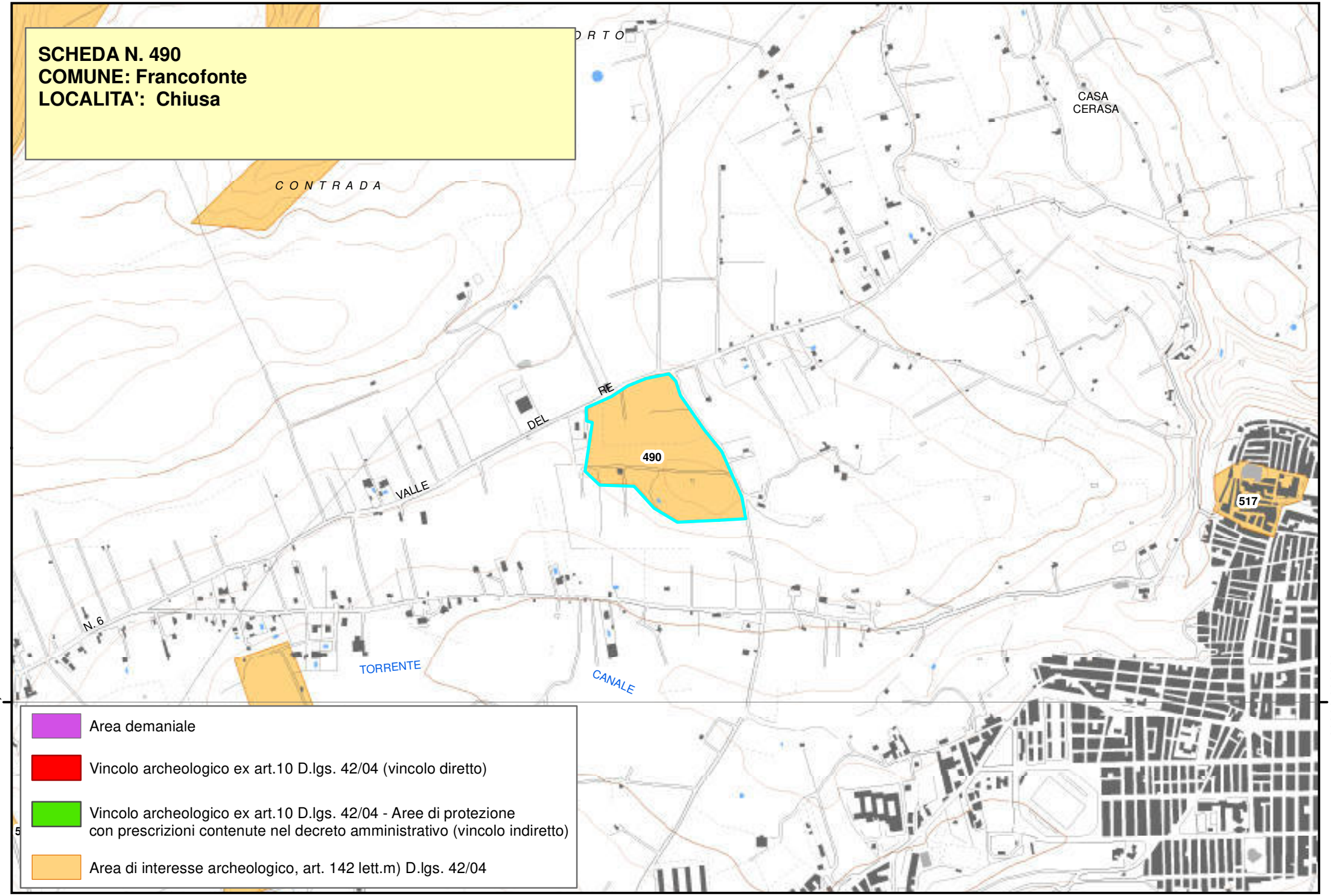
SCHEDA N. 490
COMUNE: Francofonte
LOCALITA': Chiusa
CASA CERASA
CONTRADA
DEL
VALLE
490
517
N. 6
TORRENTE
CANALE
4120000,000000
Area demaniale
Vincolo archeologico ex art.10 D.lgs. 42/04 (vincolo diretto)
Vincolo archeologico ex art.10 D.lgs. 42/04 - Aree di protezione con prescrizioni contenute nel decreto amministrativo (vincolo indiretto)
Area di interesse archeologico, art. 142 lett.m) D.lgs. 42/04

Piano Paesistico della Provincia di Siracusa

Regione Siciliana

Beni Archeologici

Area Soprintendenza Beni Culturali Ambientali
Servizio Museo Archeologico di leontinoi ed
Aree Archeologiche di Leontinoi e Megara
SIRACUSA

Assessorato dei Beni Culturali e Ambientali
e della Pubblica Istruzione

N. scheda	491
Ente Schedatore	Servizio Museo Archeologico di Lentini ed Aree Archeologiche di Leontinoi e Megara
Localizzazione	
Provincia	Siracusa
Comuni interessati	Francofonte
Località	Ossini -S. Lio - Passanetello
Ambito/i	14
Unità di paesaggio	
Compilazione	
Data	
Nome compilatore	Maria Musumeci
Ruolo compilatore	Dirigente del Servizio Museo
Denominazione	
Area archeologica Ossini -S. Lio - Passanetello	
Periodo	
Si tratta di una vasta area caratterizzata dalla presenza di testimonianze dell'Età del Rame (Facies di S. Cono), da una necropoli della Prima Età del Bronzo e da una necropoli protostorica, riferibile alla Facies di Pantalica Sud e Finocchito	
Descrizione del bene	
Si tratta di una vasta area ubicata tra i torrenti Passanatello e Ossini , contraddistinta da una serie di colline in un contesto suggestivo, che doveva svolgere una funzione strategica	
Decreto istitutivo	

Verbali	
Caratteristiche	
Tipo di vincolo	
Ente gestore / Proprietà	Privata
Contesto ambientale	
Osservazioni	
Pubblicazioni in GURS	
Albo Pretorio	
Documenti acquisiti	
Riferimenti topografici	
Coordinate geografiche	
Coord. piana est	
Coord. piana nord	
Superficie	
Notizie storiche relative al bene	
L'Area archeologica di Ossini - S. Lio - Passanetello fu oggetto d'indagini da parte di Paolo Orsi che nel 1909, oltre ad avere recuperato vasi pertinenti alla Facies di S. Cono Piano Notaro (Eneolitico), mise in luce una necropoli, oggetto di ricerche da parte di clandestini. Le tombe individuate sono del tipo a forno con cella circolare o ellittica, in alcuni casi con nicchia. Questa necropoli è pertinente alla Prima età del Bronzo, relativa alla facies di Castelluccio. Altre tombe, sempre della prima Età del Bronzo, furono messe in luce nel 1970 nella non lontana C.da Passanetello, che prende il nome dal fiume omonimo. Ma la vasta area fu anche successivamente interessata dalla presenza di un'altra necropoli più tarda, contraddistinta dalla presenza di tombe a camera, precedute a volte da un dromos, che hanno restituito materiali inquadrabili tra l'XI e l'VIII secolo a.C.	
Fonti bibliografiche	
P.Orsi, Sepolcri di transizione dalla civiltà sicula alla greca, II: Necropoli di Ossini fra Lentini e Militello, Mitteilungen del deutschen Archaologischen Instituts Romische Abteilung, XXIV, 1909, pp. 73-84; **L. Bernabò Brea**, la Sicilia prima dei Greci, Milano 1958, pp. 171-172; **S. Lagona**, Le necropoli di Ossini-S Lio, Cronache di Archeologia e Storia dell'Arte, X, 1971, pp. 16-40; **F. Valenti**, Lestrigonia, Catania 1992, pp.41- 44; L. Bernabò Brea, necropoli dell'età del bronzo in contrada Passanatello di Francofonte, Archeologia della Sicilia sud-orientale, Napoli 1973, p.25; **S. Tusa**, **Il Museo Archeologico di Lentini**, a cura di M.Musumeci, Floridia (SR) 2004, pp.20-21; **F. Valenti**; **M. Frasca**, Leontinoi, Roma 2009, p. 23e p. 25	
Fonti iconografiche	
Fonti archivistiche	

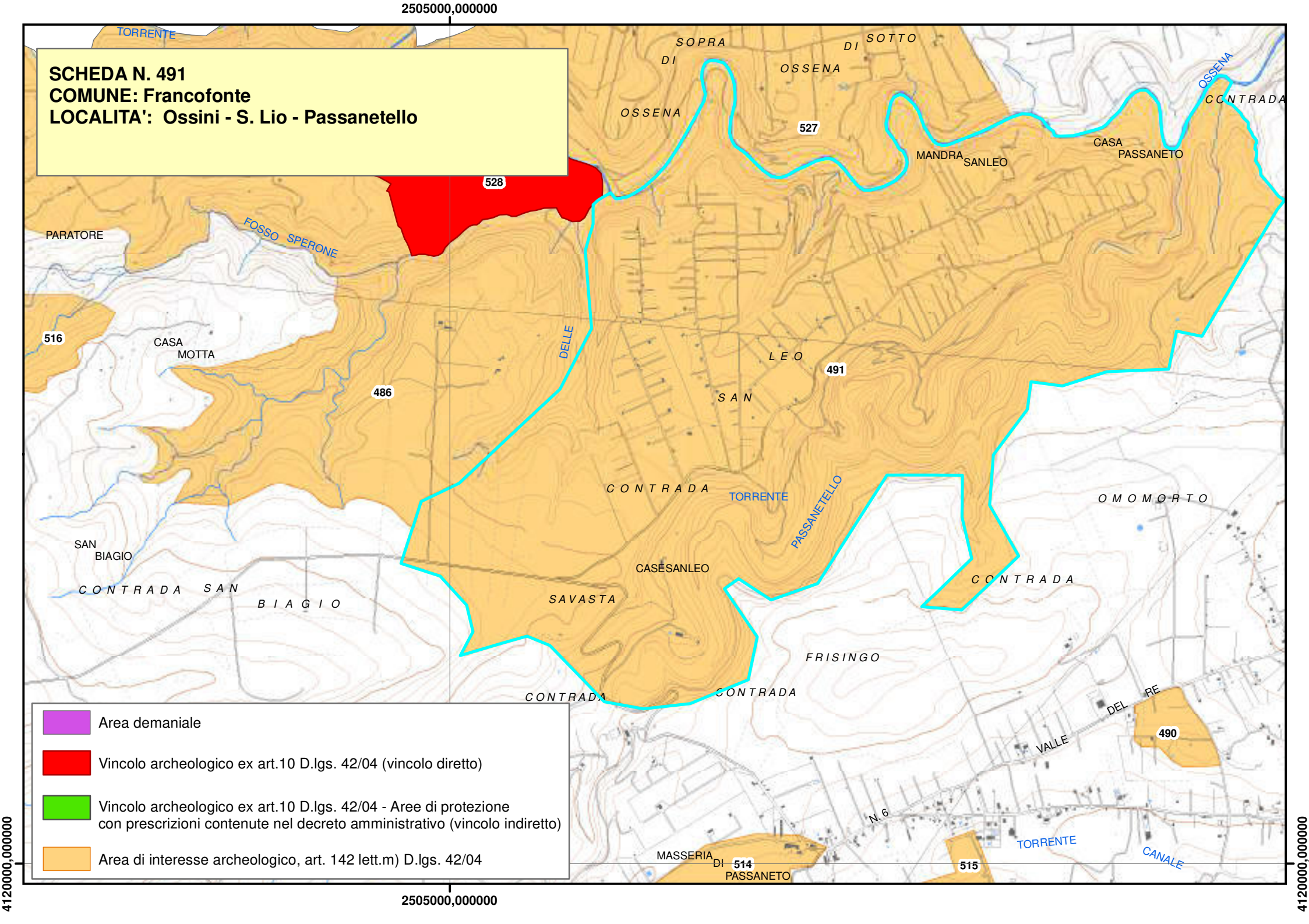
2505000,000000
4120000,000000
SCHEDA N. 491
COMUNE: Francofonte
LOCALITA': Ossini - S. Lio - Passanetello
TORRENTE
SOPRA DI OSSENA
SOTTO DI OSSENA
OSSENA
CONTRADA
527
528
MANDRA SANLEO
CASA PASSANETO
PARATORE
FOSSO SPERONE
516
CASA MOTTA
486
DELLE
SAN LEO
491
CONTRADA
TORRENTE
PASSANETELLO
OMOMORTO
SAN BIAGIO
CONTRADA SAN BIAGIO
CASESANLEO
SAVASTA
CONTRADA
FRISINGO
CONTRADA
VALLE DEL RE
490
N. 6
TORRENTE
CANALE
MASSERIA DI PASSANETO
514
515
Area demaniale
Vincolo archeologico ex art.10 D.lgs. 42/04 (vincolo diretto)
Vincolo archeologico ex art.10 D.lgs. 42/04 - Aree di protezione con prescrizioni contenute nel decreto amministrativo (vincolo indiretto)
Area di interesse archeologico, art. 142 lett.m) D.lgs. 42/04

Piano Paesistico della Provincia di Siracusa

Regione Siciliana

Beni Archeologici

Area Soprintendenza Beni Culturali Ambientali
Servizio Museo Archeologico di leontinoi ed
Aree Archeologiche di Leontinoi e Megara
SIRACUSA

Assessorato dei Beni Culturali e Ambientali
e della Pubblica Istruzione

N. scheda	492
Ente Schedatore	Servizio Museo Archeologico di Lentini ed Aree Archeologiche di Leontinoi e Megara
Localizzazione	
Provincia	Siracusa
Comuni interessati	Lentini
Località	Contrada Bulgherano
Ambito/i	14
Unità di paesaggio	
Compilazione	
Data	
Nome compilatore	Maria Musumeci
Ruolo compilatore	Dirigente del Servizio Museo
Denominazione	
Area archeologica Contrada Bulgherano	
Periodo	
Tracce d'insediamento e necropoli preistorica della prima età del Bronzo e insediamento di età ellenistico romana	
Descrizione del bene	
Decreto istitutivo	
D.A.//1991/09/24//n.5006	
Verbali	
Caratteristiche	

Tipo di vincolo	L.1089/1939
Ente gestore / Proprietà	Privata
Contesto ambientale	
Osservazioni	
Pubblicazioni in GURS	
Albo Pretorio	
Documenti acquisiti	
Riferimenti topografici	
IGM F 273 I NE	
Coordinate geografiche	
Coord. piana est	
Coord. piana nord	
Superficie	
Notizie storiche relative al bene	
Paolo Orsi nel 1921 rinvenne diverse tombe a fossa di età ellenistico romana che restituirono materiali di corredo di qualità apprezzabile; inoltre si rinvennero numerosi blocchi squadrati, frammenti di moline, frammenti di tegole, lastroni in calcare e materiali ceramici sparsi su un'ampia estensione di terreno situata sulla sommità di una collinetta di modesta elevazione dominante una fertile pianura alluvionale. In quest'area sono stati raccolti frammenti di ceramica a v.n., sigillata chiara A e D, di anfore e di pithoi.
Fonti bibliografiche	
Fonti iconografiche	
Fonti archivistiche	

SCHEDA N. 492
COMUNE: Lentini
LOCALITA': C.da Bulgherano

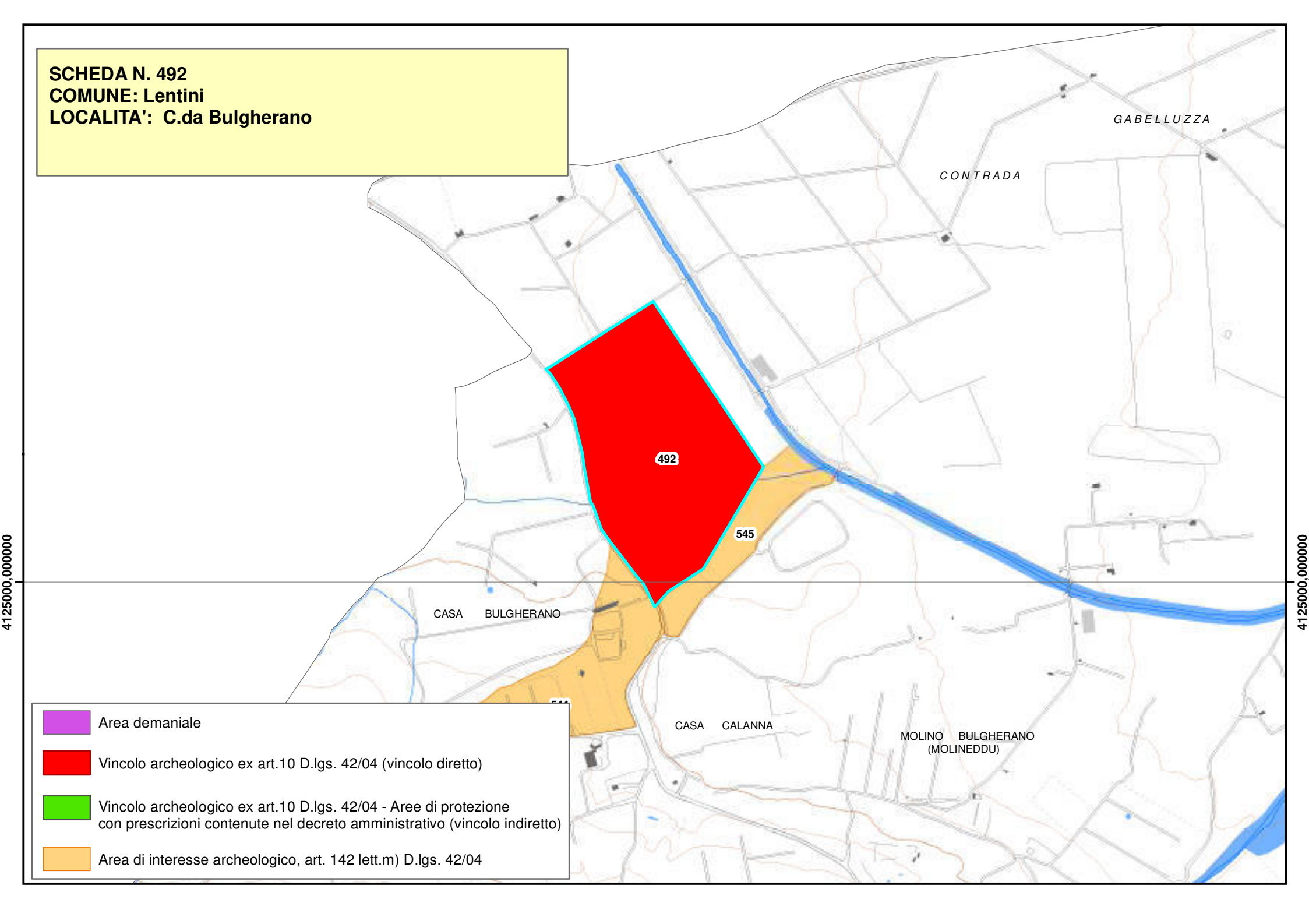

Piano Paesistico della Provincia di Siracusa

Regione Siciliana

Beni Archeologici

Area Soprintendenza Beni Culturali Ambientali
Servizio Museo Archeologico di leontinoi ed
Aree Archeologiche di Leontinoi e Megara
SIRACUSA

Assessorato dei Beni Culturali e Ambientali
e della Pubblica Istruzione

N. scheda	493
Ente Schedatore	Servizio Museo Archeologico di Lentini ed Aree Archeologiche di Leontinoi e Megara
Localizzazione	
Provincia	Siracusa
Comuni interessati	Lentini
Località	Contrada Bulgherano
Ambito/i	14
Unità di paesaggio	
Compilazione	
Data	
Nome compilatore	Maria Musumeci
Ruolo compilatore	Dirigente del Servizio Museo
Denominazione	
Area archeologica Contrada Bulgherano	
Periodo	
Età castellucciana	
Descrizione del bene	
Insediamento e necropoli	
Verbali	
Caratteristiche	
Tipo di vincolo	
Ente gestore / Proprietà	Privata
Contesto ambientale	

Osservazioni	
Pubblicazioni in GURS	
Albo Pretorio	
Documenti acquisiti	
Riferimenti topografici	
IGM F 273 I NE	
Coordinate geografiche	
Coord. piana est	
Coord. piana nord	
Superficie	
Notizie storiche relative al bene	
Frammenti di ceramica castellucciana in superficie e resti di una tomba a grotticella.	
Fonti bibliografiche	
Fonti iconografiche	
Fonti archivistiche	

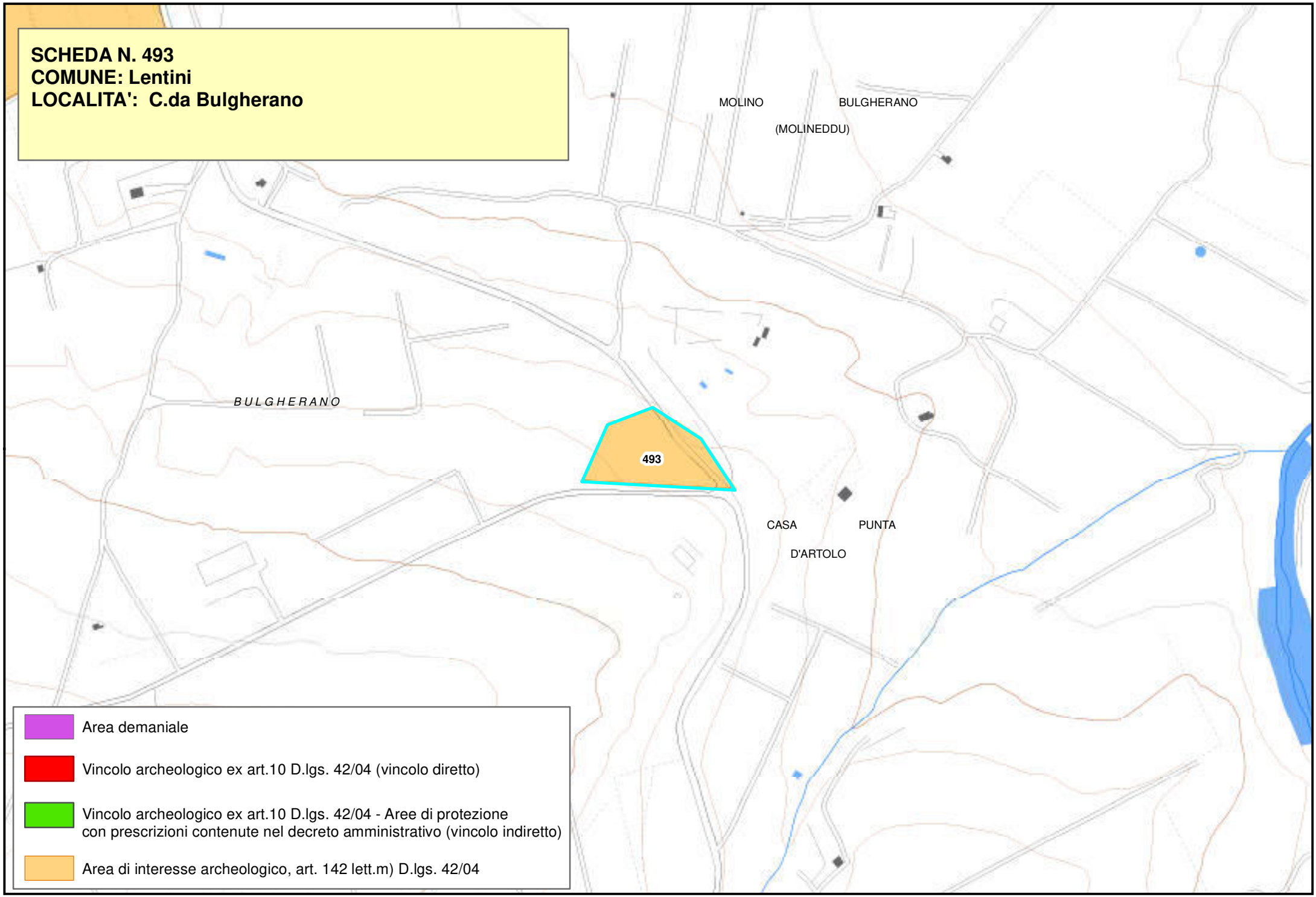
SCHEDA N. 493
COMUNE: Lentini
LOCALITA': C.da Bulgherano
MOLINO
BULGHERANO
(MOLINEDDU)
BULGHERANO
493
CASA
PUNTA
D'ARTOLO
Area demaniale
Vincolo archeologico ex art.10 D.lgs. 42/04 (vincolo diretto)
Vincolo archeologico ex art.10 D.lgs. 42/04 - Aree di protezione
con prescrizioni contenute nel decreto amministrativo (vincolo indiretto)
Area di interesse archeologico, art. 142 lett.m) D.lgs. 42/04

Piano Paesistico della Provincia di Siracusa

Regione Siciliana

Beni Archeologici

Area Soprintendenza Beni Culturali Ambientali
Servizio I
SIRACUSA

Assessorato dei Beni Culturali e Ambientali
e della Pubblica Istruzione

N. scheda	494
Ente Schedatore	89 SBCA SR
Localizzazione	
Provincia	Siracusa
Comuni interessati	Lentini
Località	Monte Casale di S. Basilio - Contrada Castellana
Ambito/i	14
Unità di paesaggio	
Compilazione	
Data	2011/04/14
Nome compilatore	Soprintendenza di SR
Ruolo compilatore	
Denominazione	
Periodo	
Descrizione del bene	
Chiesa rupestre//Abitato rupestre	
Verbali	
Decreto istitutivo	
D.A.//1990/11/02//n.2661	
Caratteristiche	
Tipo di vincolo	L.1089/1939
Ente gestore / Proprietà	Privata

Contesto ambientale	
Osservazioni	
Pubblicazioni in GURS	
Albo Pretorio	
Documenti acquisiti	
Riferimenti topografici	
I.G.M.I. F° 269 II SE	
Coordinate geografiche	
Coord. piana est	
Coord. piana nord	
Superficie	
Notizie storiche relative al bene	
Frammenti di ceramica castellucciana in superficie e resti di una tomba a grotticella.	
Fonti bibliografiche	
Fonti iconografiche	
SBCA SR//Archivio fotografico	
Fonti archivistiche	

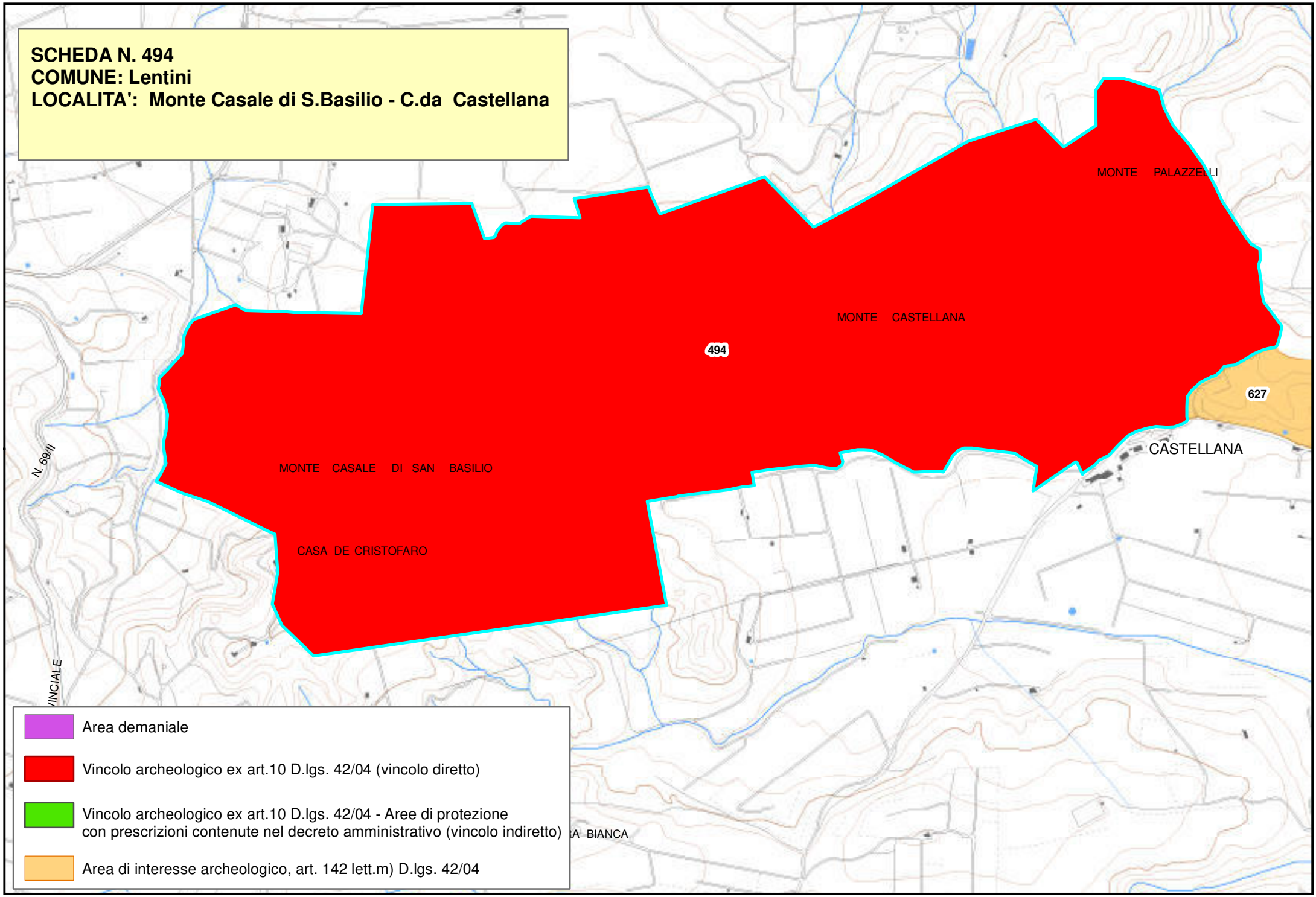
SCHEDA N. 494
COMUNE: Lentini
LOCALITA': Monte Casale di S.Basilio - C.da Castellana
MONTE PALAZZELLI
MONTE CASTELLANA
494
627
CASTELLANA
MONTE CASALE DI SAN BASILIO
CASA DE CRISTOFARO
N. 69/II
Area demaniale
Vincolo archeologico ex art.10 D.lgs. 42/04 (vincolo diretto)
Vincolo archeologico ex art.10 D.lgs. 42/04 - Aree di protezione con prescrizioni contenute nel decreto amministrativo (vincolo indiretto)
Area di interesse archeologico, art. 142 lett.m) D.lgs. 42/04

Piano Paesistico della Provincia di Siracusa

Regione Siciliana

Beni Archeologici

Area Soprintendenza Beni Culturali Ambientali
Servizio Museo Archeologico di leontinoi ed
Aree Archeologiche di Leontinoi e Megara
SIRACUSA

Assessorato dei Beni Culturali e Ambientali
e della Pubblica Istruzione

N. scheda	495
Ente Schedatore	Servizio Museo Archeologico di Lentini ed Aree Archeologiche di Leontinoi e Megara
Localizzazione	
Provincia	Siracusa
Comuni interessati	Lentini
Località	Fiumefreddo
Ambito/i	14
Unità di paesaggio	
Compilazione	
Data	
Nome compilatore	Maria Musumeci
Ruolo compilatore	Dirigente Responsabile del Servizio Museo
Denominazione	
Area archeologica Fiumefreddo	
Periodo	
Età romana	
Descrizione del bene	
Necropoli	
Verbali	
Caratteristiche	
Tipo di vincolo	
Ente gestore / Proprietà	Privata

Contesto ambientale	
Osservazioni	
Pubblicazioni in GURS	
Albo Pretorio	
Documenti acquisiti	
Riferimenti topografici	
IGM 269 II SE	
Coordinate geografiche	
Coord. piana est	
Coord. piana nord	
Superficie	
Notizie storiche relative al bene	
Rinvenuta una tomba con due vasetti all'altezza del cranio. La tomba era a cassa e ricoperta da un solo lastrone. Tracce di altre tombe.	
Fonti bibliografiche	
Fonti iconografiche	
Fonti archivistiche	

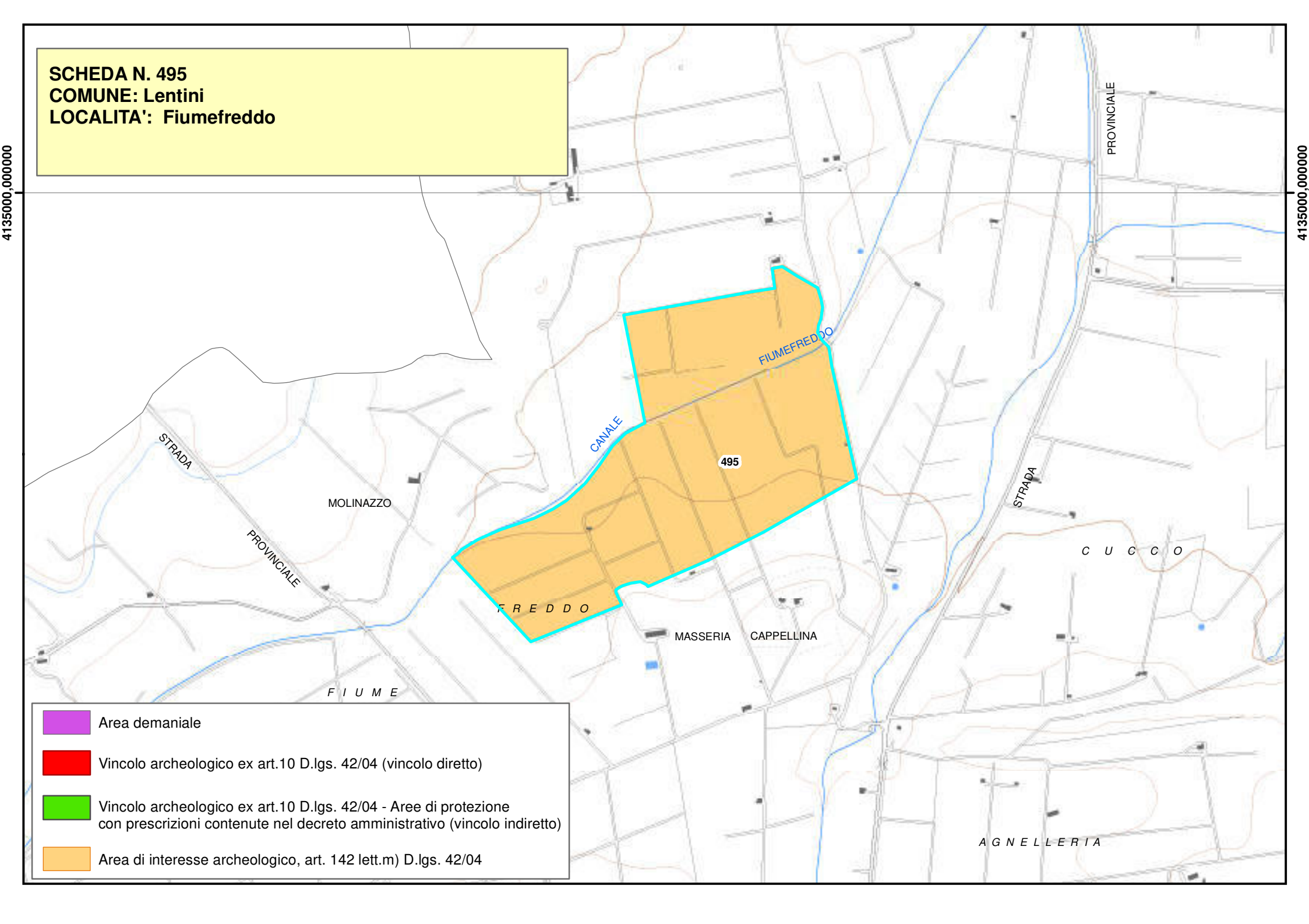
SCHEDA N. 495
COMUNE: Lentini
LOCALITA': Fiumefreddo
4135000,000000
4135000,000000
PROVINCIALE
FIUMEFREDDO
CANALE
495
STRADA
MOLINAZZO
PROVINCIALE
STRADA
C U C C O
F R E D D O
MASSERIA CAPPELLINA
F I U M E
A G N E L L E R I A
Area demaniale
Vincolo archeologico ex art.10 D.lgs. 42/04 (vincolo diretto)
Vincolo archeologico ex art.10 D.lgs. 42/04 - Aree di protezione
con prescrizioni contenute nel decreto amministrativo (vincolo indiretto)
Area di interesse archeologico, art. 142 lett.m) D.lgs. 42/04

Piano Paesistico della Provincia di Siracusa

Regione Siciliana

Beni Archeologici

Area Soprintendenza Beni Culturali Ambientali
Servizio Museo Archeologico di leontinoi ed
Aree Archeologiche di Leontinoi e Megara
SIRACUSA

Assessorato dei Beni Culturali e Ambientali
e della Pubblica Istruzione

N. scheda	496
Ente Schedatore	Servizio Museo Archeologico di Lentini ed Aree Archeologiche di Leontinoi e Megara
Localizzazione	
Provincia	Siracusa
Comuni interessati	Lentini
Località	Contrada Cucco
Ambito/i	14
Unità di paesaggio	
Compilazione	
Data	
Nome compilatore	Maria Musumeci
Ruolo compilatore	Dirigente Responsabile del Servizio Museo
Denominazione	
Area archeologica C.da Cucco	
Periodo	
Età romana	
Descrizione del bene	
Insediamento	
Verbali	
Caratteristiche	
Tipo di vincolo	
Ente gestore / Proprietà	Privata

Contesto ambientale	
Osservazioni	
Pubblicazioni in GURS	
Albo Pretorio	
Documenti acquisiti	
Riferimenti topografici	
IGM 269 II SE	
Coordinate geografiche	
Coord. piana est	
Coord. piana nord	
Superficie	
Notizie storiche relative al bene	
Edificio di epoca romana accanto alla Masseria Cucco: ambiente con fondazioni a blocchi, fattoria di età romana imperiale.	
Fonti bibliografiche	
Fonti iconografiche	
Fonti archivistiche	

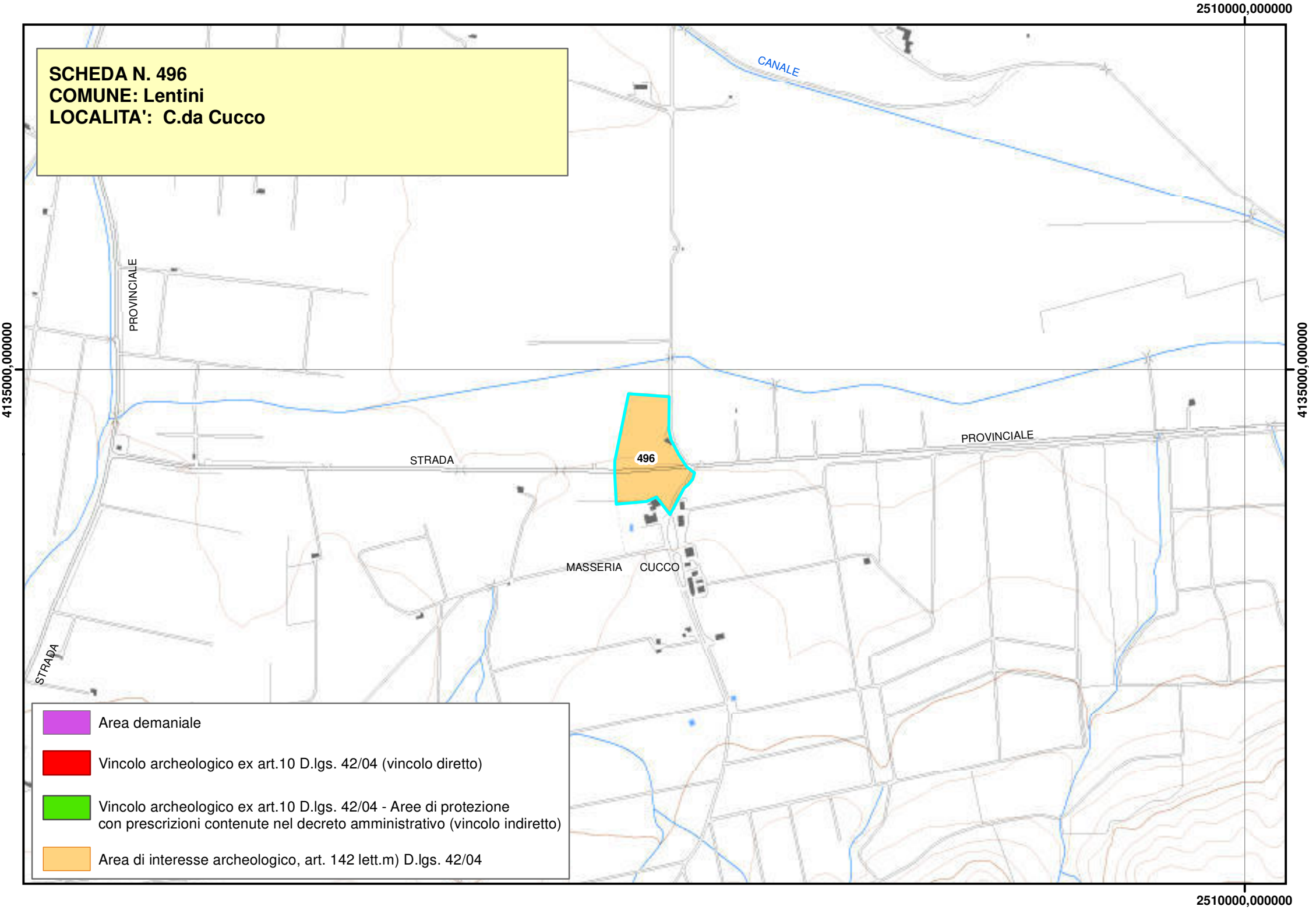
SCHEDA N. 496
COMUNE: Lentini
LOCALITA': C.da Cucco
CANALE
PROVINCIALE
STRADA
496
PROVINCIALE
MASSERIA CUCCO
STRADA
2510000,000000
4135000,000000
Area demaniale
Vincolo archeologico ex art.10 D.lgs. 42/04 (vincolo diretto)
Vincolo archeologico ex art.10 D.lgs. 42/04 - Aree di protezione con prescrizioni contenute nel decreto amministrativo (vincolo indiretto)
Area di interesse archeologico, art. 142 lett.m) D.lgs. 42/04

Piano Paesistico della Provincia di Siracusa

Beni Archeologici

Area Soprintendenza Beni Culturali Ambientali
Servizio Museo Archeologico di leontinoi ed
Aree Archeologiche di Leontinoi e Megara
SIRACUSA

Regione Siciliana

Assessorato dei Beni Culturali e Ambientali
e della Pubblica Istruzione

N. scheda	497
Ente Schedatore	Servizio Museo Archeologico di Lentini ed Aree Archeologiche di Leontinoi e Megara
Localizzazione	
Provincia	Siracusa
Comuni interessati	Lentini
Località	San Giorgio
Ambito/i	14
Unità di paesaggio	
Compilazione	
Data	
Nome compilatore	Maria Musumeci
Ruolo compilatore	Dirigente Responsabile del Servizio Museo
Denominazione	
Area archeologica San Giorgio	
Periodo	
Età del Bronzo	
Descrizione del bene	
Necropoli	
Verbali	
Caratteristiche	
Tipo di vincolo	
Ente gestore / Proprietà	Privata

Contesto ambientale	
Osservazioni	
Pubblicazioni in GURS	
Albo Pretorio	
Documenti acquisiti	
Riferimenti topografici	
IGM 269 II SE	
Coordinate geografiche	
Coord. piana est	
Coord. piana nord	
Superficie	
Notizie storiche relative al bene	
Piccola necropoli di tipo castellucciano sulle prime alture di fronte alla piana di Catania, alle spalle della Masseria San Giorgio. Le tombe a grotticella sono poche e sparse. Tracce d'insediamento capannicolo costituite da allineamenti di fori in roccia. Tracce di frequentazione in età bizantina o tardo imperiale (arcosoli in tombe a grotticella riutilizzate).	
Fonti bibliografiche	

Fonti iconografiche
Fonti archivistiche

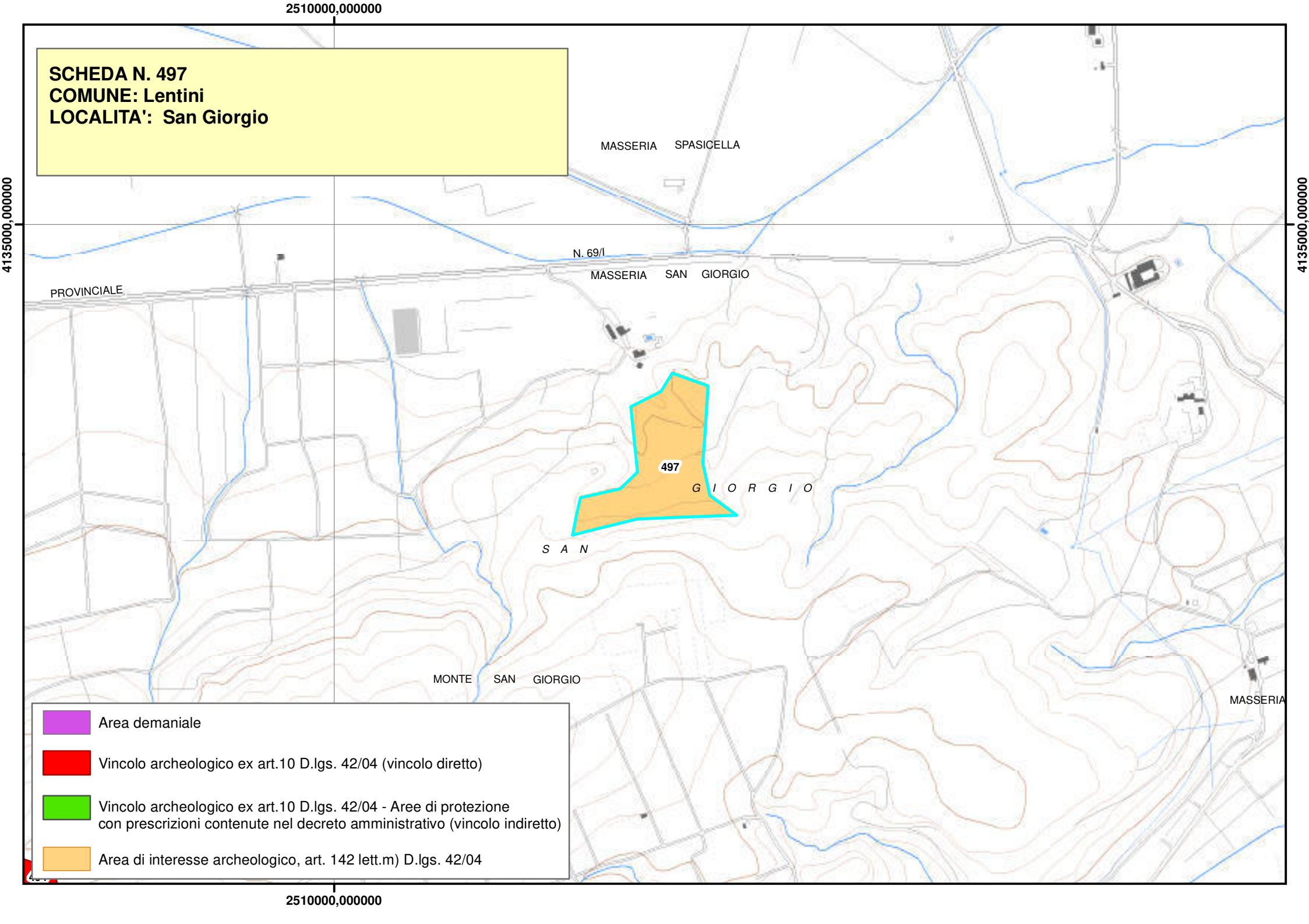
2510000,000000
4135000,000000
SCHEDA N. 497
COMUNE: Lentini
LOCALITA': San Giorgio
MASSERIA SPASICELLA
N. 69/I
MASSERIA SAN GIORGIO
PROVINCIALE
497
G I O R G I O
S A N
MONTE SAN GIORGIO
MASSERIA
Area demaniale
Vincolo archeologico ex art.10 D.lgs. 42/04 (vincolo diretto)
Vincolo archeologico ex art.10 D.lgs. 42/04 - Aree di protezione con prescrizioni contenute nel decreto amministrativo (vincolo indiretto)
Area di interesse archeologico, art. 142 lett.m) D.lgs. 42/04

Beni Archeologici

Regione Siciliana

Assessorato dei Beni Culturali e Ambientali e della Pubblica Istruzione

Area Soprintendenza Beni Culturali Ambientali
Servizio Museo Archeologico di leontinoi ed Aree Archeologiche di Leontinoi e Megara
SIRACUSA

N. scheda	498
Ente Schedatore	Servizio Museo Archeologico di Lentini ed Aree Archeologiche di Leontinoi e Megara
Localizzazione	
Provincia	Siracusa
Comuni interessati	Lentini
Località	Contrada Palazzelli
Ambito/i	14
Unità di paesaggio	
Compilazione	
Data	
Nome compilatore	Maria Musumeci
Ruolo compilatore	Dirigente Responsabile del Servizio Museo
Denominazione	
Area archeologica C.da Palazzelli	
Periodo	
Età greca	
Descrizione del bene	
Necropoli	
Decreto istitutivo	
D.A.//1993/03/27//n.5733	
Verbali	
Caratteristiche	
Tipo di vincolo	L.1089/1939

Ente gestore / Proprietà	Privata
Contesto ambientale	
Osservazioni	
Piccola necropoli preistorica con meno di 10 tombe a grotticella artificiale.	
Pubblicazioni in GURS	
Albo Pretorio	
Documenti acquisiti	
Riferimenti topografici	
IGM 269 II SE	
Coordinate geografiche	
Coord. piana est	
Coord. piana nord	
Superficie	
Notizie storiche relative al bene	
Resti di un abitato capannicolo di età preistorica; necropoli con tombe a fossa di età greca, una latomia di età greca a cielo aperto il cui interro testimonia la presenza di livelli databili dall'età arcaica a quella ellenistica; tracce di carraie e di una scalinata su piano roccioso, un tratto di ampia canalizzazione, sempre ricavata nella roccia, funzionale alla raccolta delle acque meteoriche e al loro convogliamento, nonché una serie di grottoni di abitazione di età bizantina che si aprono lungo le pendici dell'altura.	

Fonti bibliografiche
Fonti iconografiche
Fonti archivistiche

2510000,000000

SCHEDA N. 498
COMUNE: Lentini
LOCALITA': C.da Palazzelli

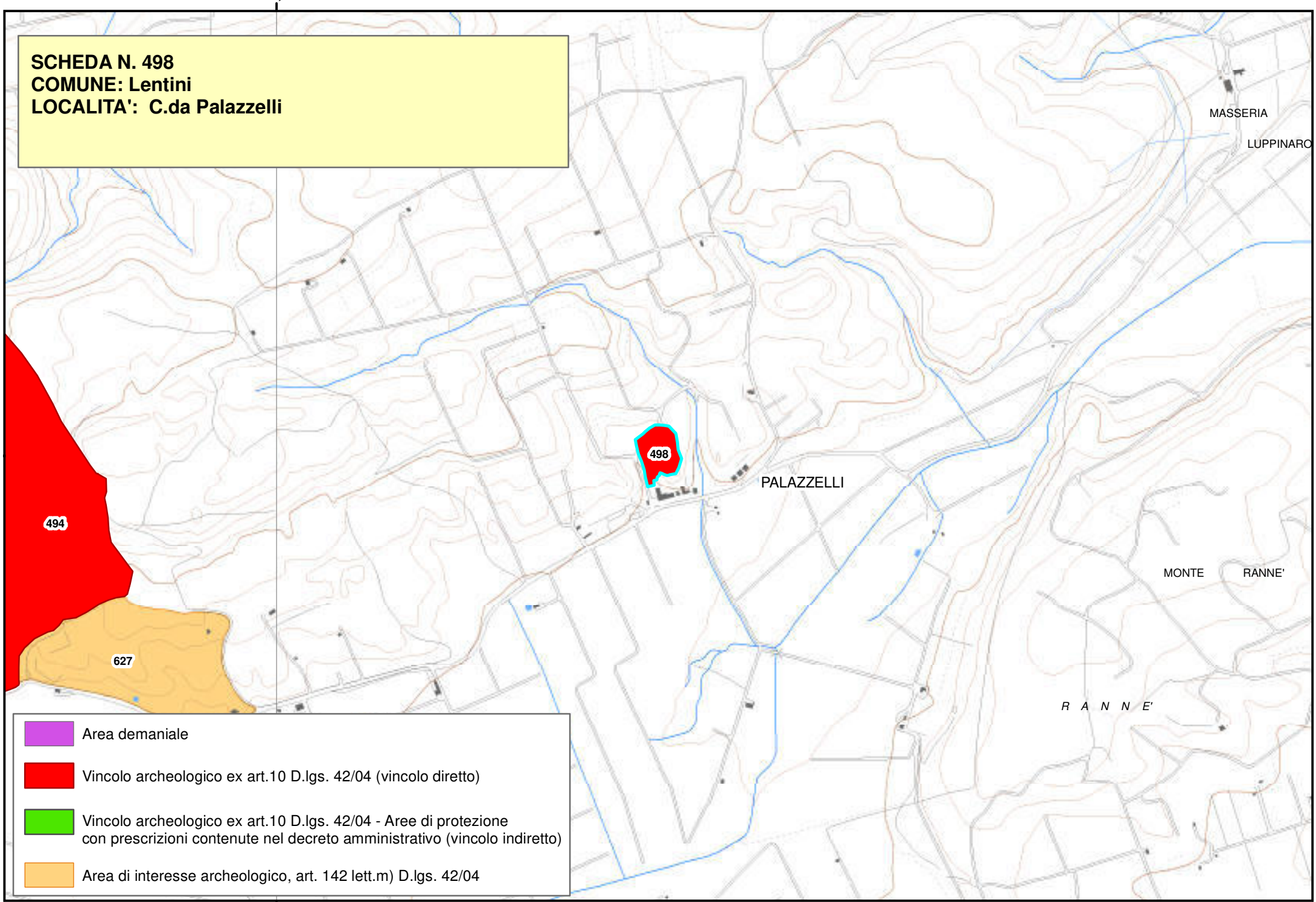

Area demaniale

Vincolo archeologico ex art.10 D.lgs. 42/04 (vincolo diretto)

Vincolo archeologico ex art.10 D.lgs. 42/04 - Aree di protezione con prescrizioni contenute nel decreto amministrativo (vincolo indiretto)

Area di interesse archeologico, art. 142 lett.m) D.lgs. 42/04

2510000,000000

Piano Paesistico della Provincia di Siracusa

Regione Siciliana

Beni Archeologici

Area Soprintendenza Beni Culturali Ambientali
Servizio I
SIRACUSA

Assessorato dei Beni Culturali e Ambientali
e della Pubblica Istruzione

N. scheda	499
Ente Schedatore	89 SBCA SR
Localizzazione	
Provincia	Siracusa
Comuni interessati	Lentini
Località	Contrada Palazzelli
Ambito/i	14
Unità di paesaggio	
Compilazione	
Data	
Nome compilatore	Soprintendenza di SR
Ruolo compilatore	
Denominazione	
Grotta della Scalderia	
Periodo	
Età paleocristiana	
Descrizione del bene	
Resti di un complesso abitativo rupestre di età paleocristiana, accentrato intorno a una chiesa scavata nella roccia, identificata con l'attuale chiesetta di S. Giuliano.	
Verbali	
Decreto istitutivo	
D.A.//1991/01/09//n.2	
Caratteristiche	
Tipo di vincolo	L.1089/1939

Ente gestore / Proprietà	Privata
Contesto ambientale	
Osservazioni	
Pubblicazioni in GURS	
Albo Pretorio	
Documenti acquisiti	
Riferimenti topografici	
I.G.M.I. F° 274 IV NO	
Coordinate geografiche	
Coord. piana est	
Coord. piana nord	
Superficie	
Notizie storiche relative al bene	
Fonti bibliografiche	
Fonti iconografiche	
Fonti archivistiche	

2520000.000000

SCHEDA N. 499
COMUNE: Lentini
LOCALITA': Grotta della Scalderia

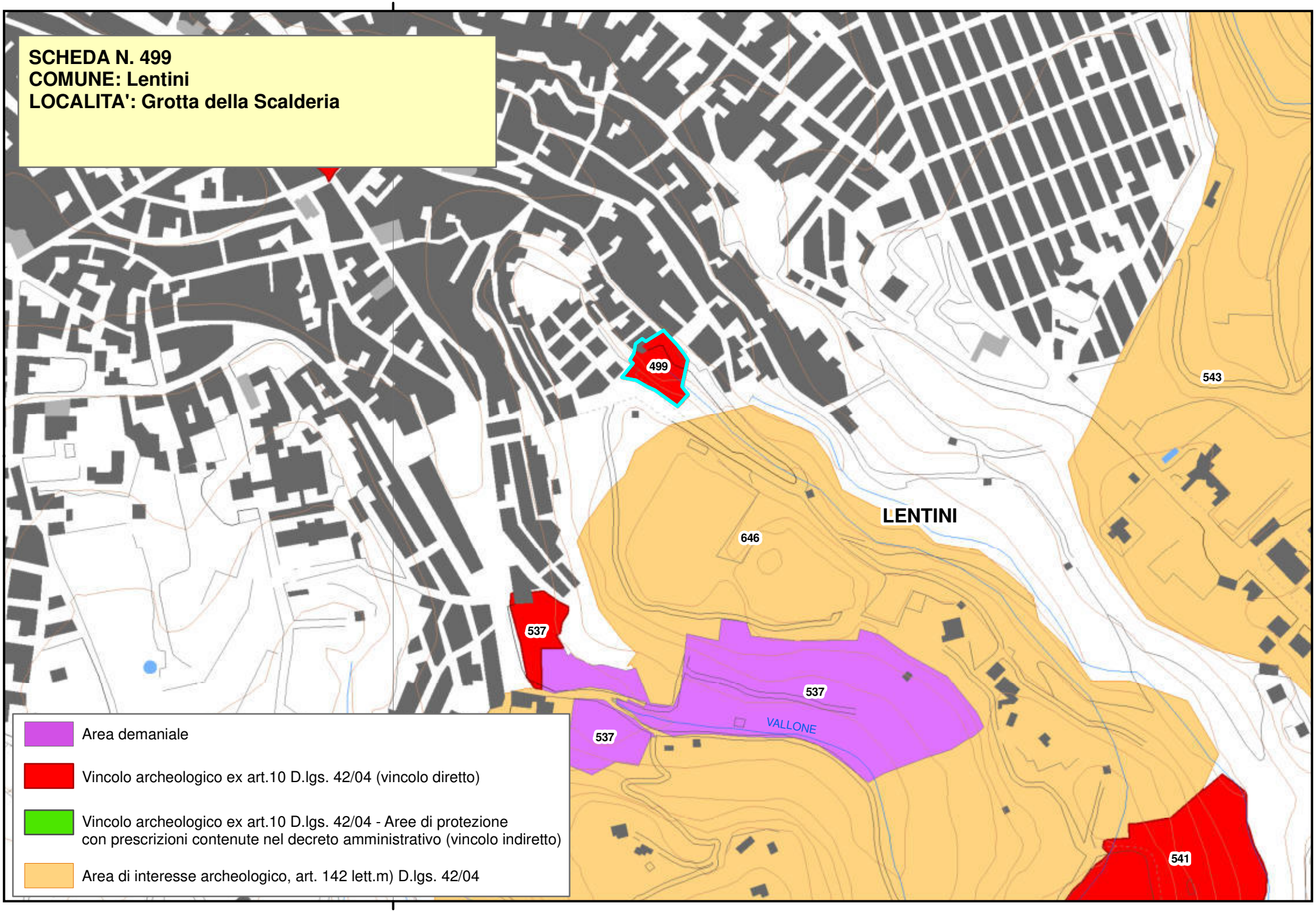

2520000.000000

Piano Paesistico della Provincia di Siracusa

Regione Siciliana

Beni Archeologici

Area Soprintendenza Beni Culturali Ambientali
Servizio Museo Archeologico di leontinoi ed
Aree Archeologiche di Leontinoi e Megara
SIRACUSA

Assessorato dei Beni Culturali e Ambientali
e della Pubblica Istruzione

N. scheda	501
Ente Schedatore	Servizio Museo Archeologico di Lentini ed Aree Archeologiche di Leontinoi e Megara
Localizzazione	
Provincia	Lentini
Comuni interessati	Augusta
Località	Contrada Bottigliere
Ambito/i	14
Unità di paesaggio	
Compilazione	
Data	
Nome compilatore	Maria Musumeci
Ruolo compilatore	Dirigente Responsabile del Servizio Museo
Denominazione	
Area archeologica C.da Bottigliere	
Periodo	
Età greca	
Descrizione del bene	
Necropoli	
Decreto istitutivo	
D.A.//1991/04/06n.766	
Verbali	
Caratteristiche	
Tipo di vincolo	L.1089/1939

Ente gestore / Proprietà	Privata
Contesto ambientale	
Osservazioni	
Pubblicazioni in GURS	
Albo Pretorio	
Documenti acquisiti	
Riferimenti topografici	
IGM 274 IV NO	
Coordinate geografiche	
Coord. piana est	
Coord. piana nord	
Superficie	
Notizie storiche relative al bene	
Lembo ancora intatto di una necropoli greca di età ellenistica pertinente alla città di Leontinoi, testimoniata dalla presenza di una grande tomba in struttura muraria a blocchi squadrati con corredo costituito da reperti vascolari e strumenti in metallo databili tra la fine del IV e gli inizi del III sec. a.C.	
Fonti bibliografiche	

Fonti iconografiche
Fonti archivistiche

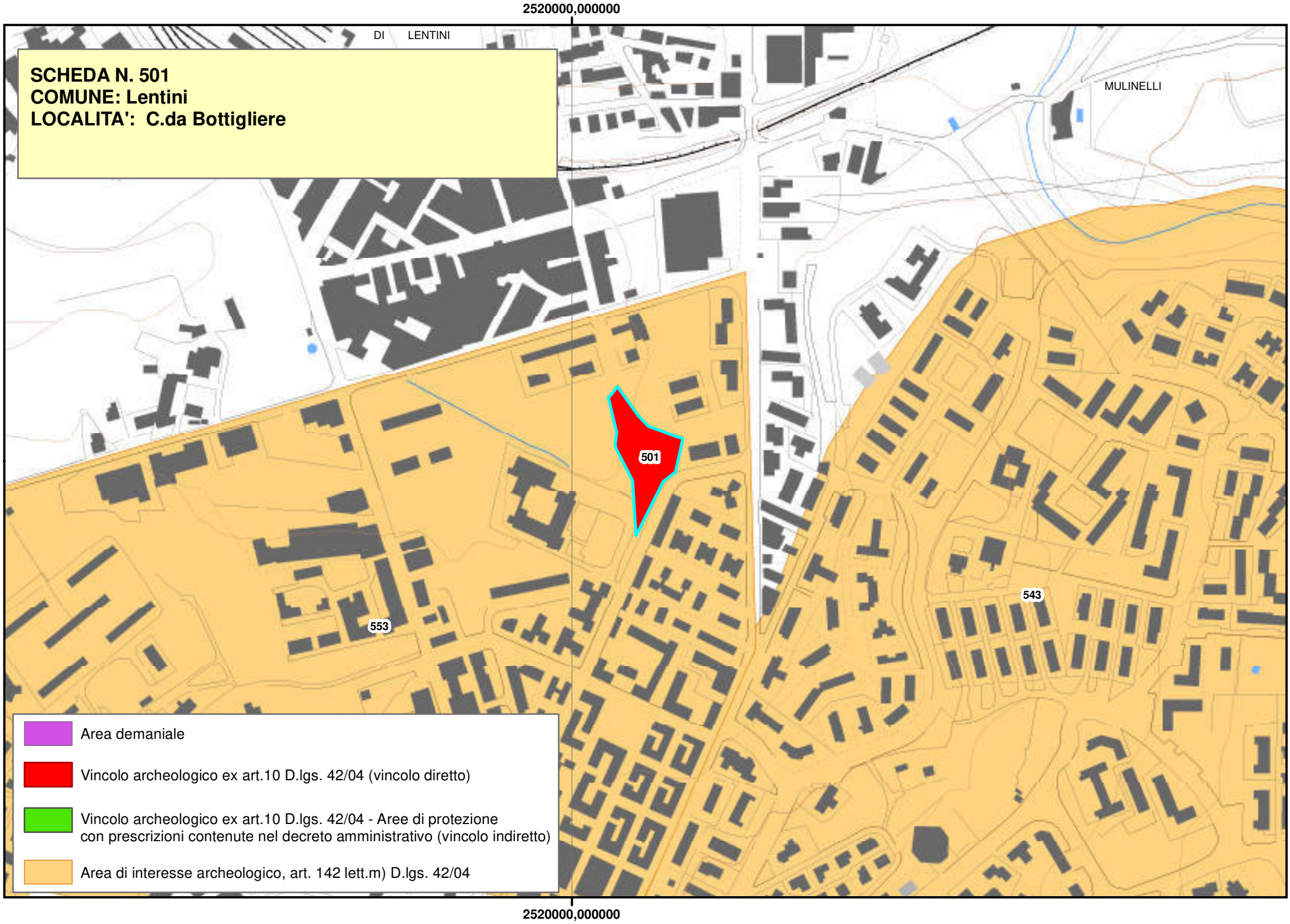
2520000,000000
DI LENTINI
MULINELLI
SCHEDA N. 501
COMUNE: Lentini
LOCALITA': C.da Bottigliere
501
553
543
Area demaniale
Vincolo archeologico ex art.10 D.lgs. 42/04 (vincolo diretto)
Vincolo archeologico ex art.10 D.lgs. 42/04 - Aree di protezione con prescrizioni contenute nel decreto amministrativo (vincolo indiretto)
Area di interesse archeologico, art. 142 lett.m) D.lgs. 42/04
2520000,000000

Piano Paesistico della Provincia di Siracusa

Regione Siciliana

Beni Archeologici

Area Soprintendenza Beni Culturali Ambientali
Servizio I
SIRACUSA

Assessorato dei Beni Culturali e Ambientali
e della Pubblica Istruzione

N. scheda	502
Ente Schedatore	89 SBCA SR
Localizzazione	
Provincia	Siracusa
Comuni interessati	Lentini
Località	Scala Portazza
Ambito/i	14
Unità di paesaggio	
Compilazione	
Data	
Nome compilatore	Soprintendenza di SR
Ruolo compilatore	
Denominazione	
Grotta della Scalderia	
Periodo	
Età paleocristiana	
Descrizione del bene	
Area sacro-funeraria connessa all'antica città di Leontinoi.	
Verbali	
Decreto istitutivo	
D.A.//2000/01/04//n.5029	
Caratteristiche	
Tipo di vincolo	L.1089/1939
Ente gestore / Proprietà	Privata

Contesto ambientale	
Osservazioni	
Pubblicazioni in GURS	
Albo Pretorio	
Documenti acquisiti	
Riferimenti topografici	
I.G.M.I. F° 274 IV NO	
Coordinate geografiche	
Coord. piana est	
Coord. piana nord	
Superficie	
Notizie storiche relative al bene	
Fonti bibliografiche	
Fonti iconografiche	
Fonti archivistiche	

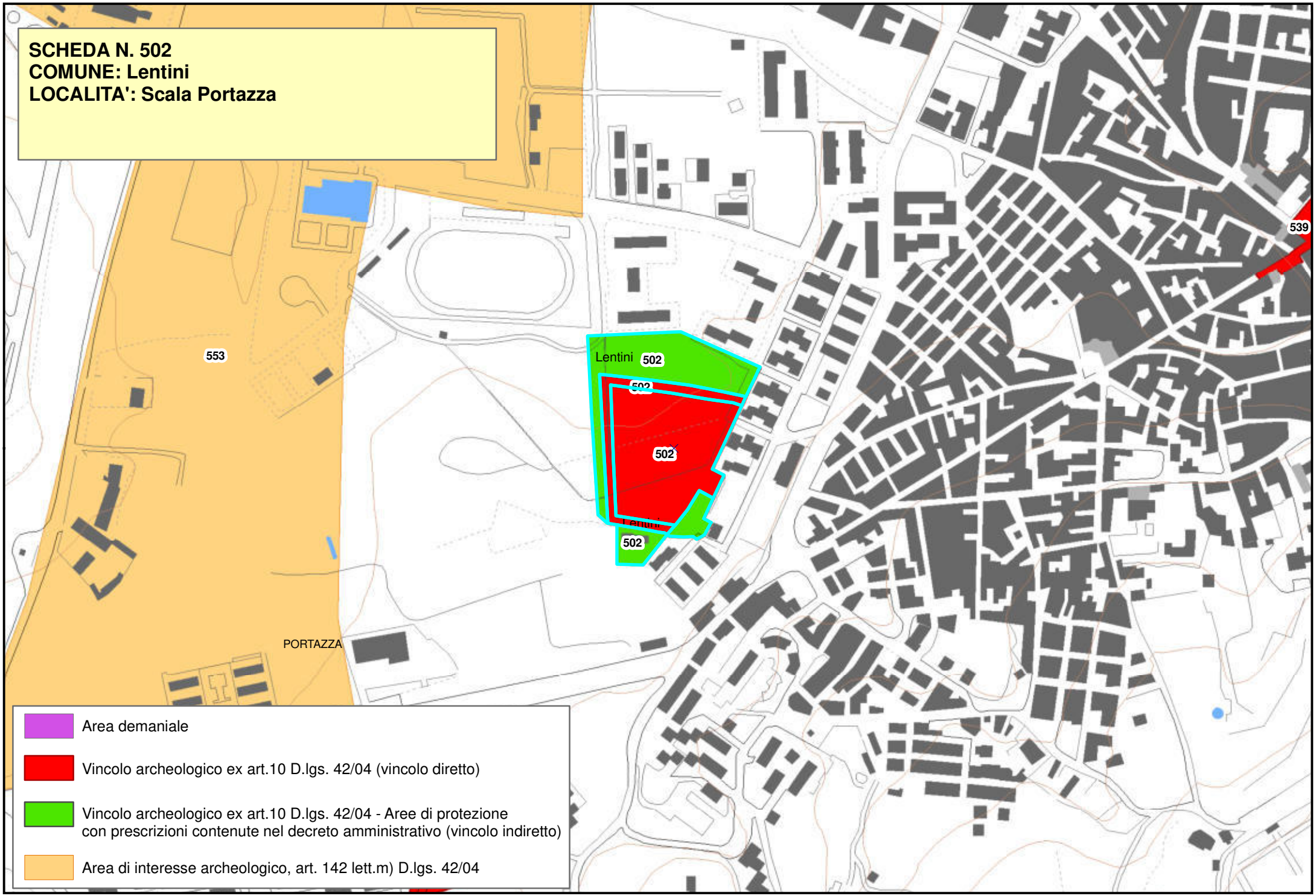
SCHEDA N. 502
COMUNE: Lentini
LOCALITA': Scala Portazza
553
Lentini
502
502
502
502
539
PORTAZZA
Area demaniale
Vincolo archeologico ex art.10 D.lgs. 42/04 (vincolo diretto)
Vincolo archeologico ex art.10 D.lgs. 42/04 - Aree di protezione
con prescrizioni contenute nel decreto amministrativo (vincolo indiretto)
Area di interesse archeologico, art. 142 lett.m) D.lgs. 42/04

Piano Paesistico della Provincia di Siracusa

Beni Archeologici

Area Soprintendenza Beni Culturali Ambientali
Servizio Museo Archeologico di leontinoi ed
Aree Archeologiche di Leontinoi e Megara
SIRACUSA

Regione Siciliana

Assessorato dei Beni Culturali e Ambientali
e della Pubblica Istruzione

N. scheda	503
Ente Schedatore	Servizio Museo Archeologico di Lentini ed Aree Archeologiche di Leontinoi e Megara
Localizzazione	
Provincia	Siracusa
Comuni interessati	Lentini - Carlentini
Località	Caracausi
Ambito/i	14
Unità di paesaggio	
Compilazione	
Data	
Nome compilatore	Maria Musumeci
Ruolo compilatore	Dirigente Responsabile del Servizio Museo
Denominazione	
Area archeologica Caracausi	
Periodo	
Età greca	
Descrizione del bene	
Area cultuale	
Verbali	
Decreto istitutivo	
D.A.//1991/12/19//n.5612	
Caratteristiche	
Tipo di vincolo	L.1089/1939

Ente gestore / Proprietà	Privata
Contesto ambientale	
Osservazioni	
Pubblicazioni in GURS	
Albo Pretorio	
Documenti acquisiti	
Riferimenti topografici	
IGM 274 IV NO	
Coordinate geografiche	
Coord. piana est	
Coord. piana nord	
Superficie	
Notizie storiche relative al bene	
Presenza di un santuario collegabile al culto di Demetra o delle divinità ctonie; rinvenimento di un tesoretto di monete d'argento di epoca greca; grandi grotte scavate nella roccia di uso cultuale in alcune delle quali sono state realizzate delle nicchiette votive, thysiai, cisterne, pozzi, uno dei quali ha restituito una grande quantità di materiale fittile che va dall'età greco-arcaica a quella bizantina.	

Fonti bibliografiche
Fonti iconografiche
Fonti archivistiche

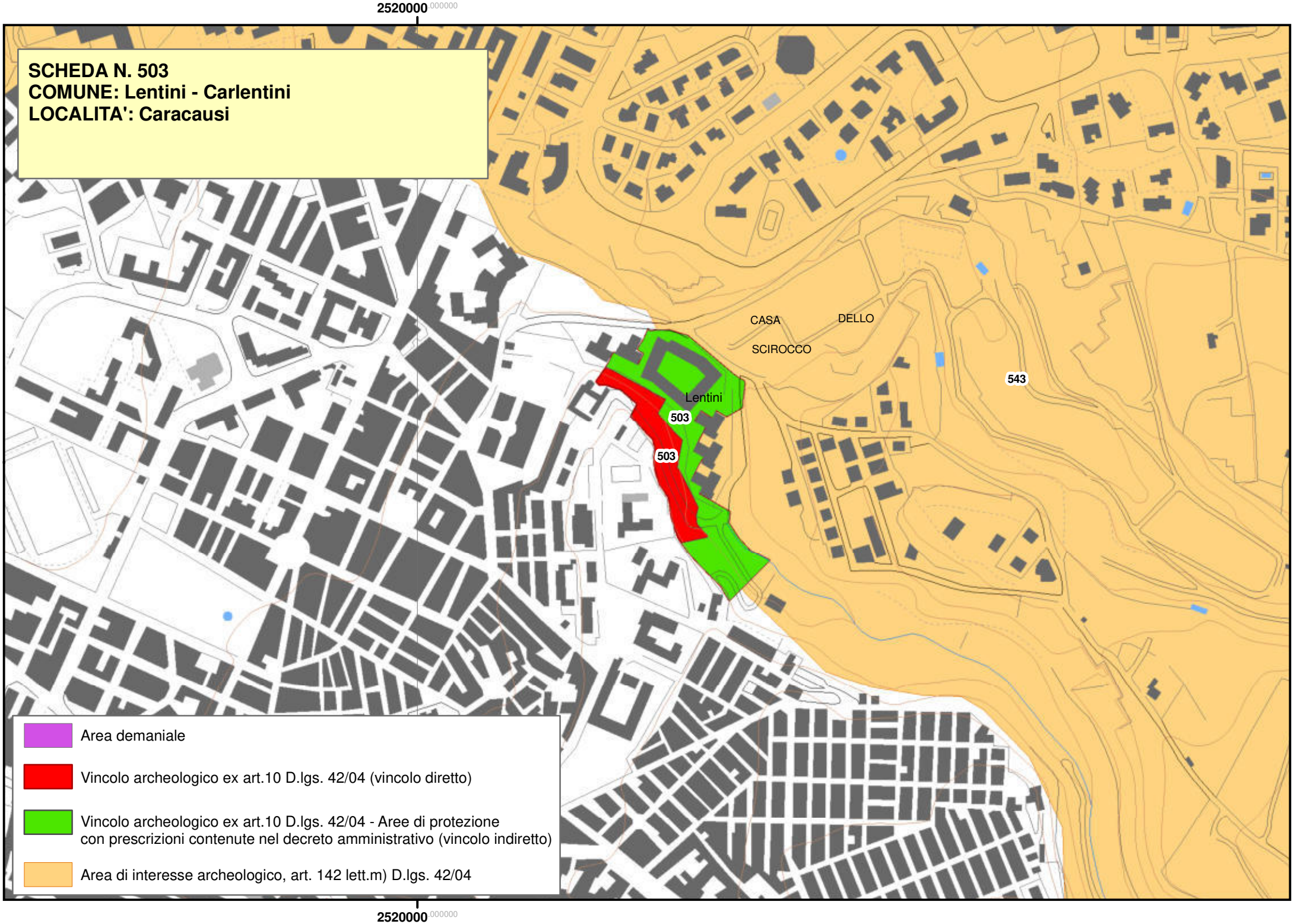
2520000
SCHEDA N. 503
COMUNE: Lentini - Carlentini
LOCALITA': Caracausi
CASA DELLO SCIROCCO
543
Lentini
503
503
Area demaniale
Vincolo archeologico ex art.10 D.lgs. 42/04 (vincolo diretto)
Vincolo archeologico ex art.10 D.lgs. 42/04 - Aree di protezione con prescrizioni contenute nel decreto amministrativo (vincolo indiretto)
Area di interesse archeologico, art. 142 lett.m) D.lgs. 42/04
2520000

Piano Paesistico della Provincia di Siracusa

Regione Siciliana

Beni Archeologici

Area Soprintendenza Beni Culturali Ambientali
Servizio Museo Archeologico di leontinoi ed
Aree Archeologiche di Leontinoi e Megara
SIRACUSA

Assessorato dei Beni Culturali e Ambientali
e della Pubblica Istruzione

N. scheda	504
Ente Schedatore	Servizio Museo Archeologico di Lentini ed Aree Archeologiche di Leontinoi e Megara
Localizzazione	
Provincia	Siracusa
Comuni interessati	Lentini
Località	Contrada Timpunazzo
Ambito/i	14
Unità di paesaggio	
Compilazione	
Data	
Nome compilatore	Maria Musumeci
Ruolo compilatore	Dirigente Responsabile del Servizio Museo
Denominazione	
Area archeologica C.da Timpunazzo	
Periodo	
Età preistorica	
Descrizione del bene	
Necropoli	
Verbali	
Caratteristiche	
Tipo di vincolo	
Ente gestore / Proprietà	Privata

Contesto ambientale	
Osservazioni	
Pubblicazioni in GURS	
Albo Pretorio	
Documenti acquisiti	
Riferimenti topografici	
IGM 274 IV NO	
Coordinate geografiche	
Coord. piana est	
Coord. piana nord	
Superficie	
Notizie storiche relative al bene	
Tombe e villaggio preistorico.	
Fonti bibliografiche	
Fonti iconografiche	
Fonti archivistiche	

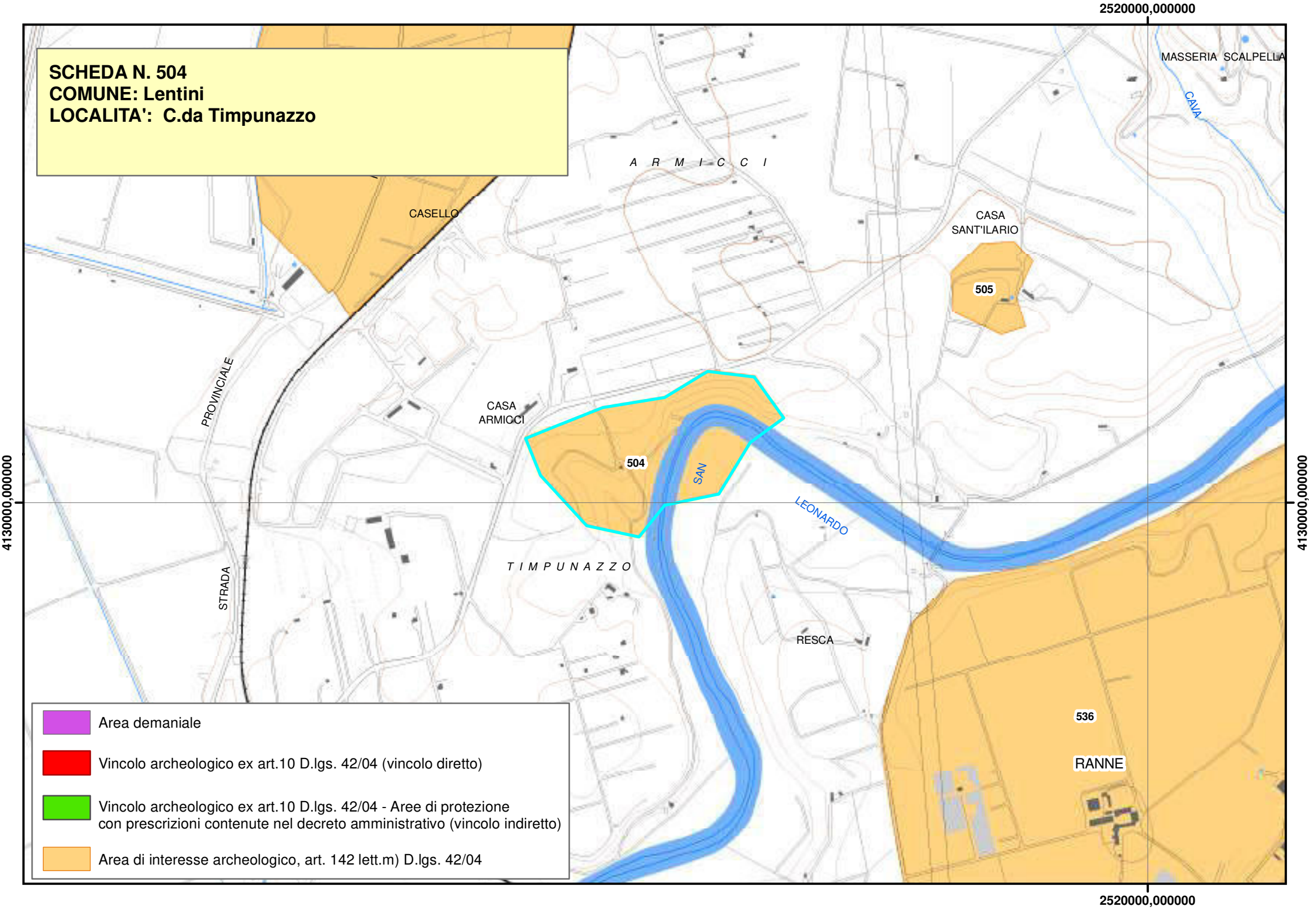
SCHEDA N. 504
COMUNE: Lentini
LOCALITA': C.da Timpunazzo
2520000,000000
4130000,000000
MASSERIA SCALPELLA
CAVA
A R M I C C I
CASELLO
CASA
SANT'ILARIO
505
PROVINCIALE
CASA
ARMICCI
504
SAN
LEONARDO
T I M P U N A Z Z O
STRADA
RESCA
536
RANNE
Area demaniale
Vincolo archeologico ex art.10 D.lgs. 42/04 (vincolo diretto)
Vincolo archeologico ex art.10 D.lgs. 42/04 - Aree di protezione
con prescrizioni contenute nel decreto amministrativo (vincolo indiretto)
Area di interesse archeologico, art. 142 lett.m) D.lgs. 42/04

Piano Paesistico della Provincia di Siracusa

Regione Siciliana

Beni Archeologici

Area Soprintendenza Beni Culturali Ambientali
Servizio Museo Archeologico di leontinoi ed
Aree Archeologiche di Leontinoi e Megara
SIRACUSA

Assessorato dei Beni Culturali e Ambientali
e della Pubblica Istruzione

N. scheda	505
Ente Schedatore	Servizio Museo Archeologico di Lentini ed Aree Archeologiche di Leontinoi e Megara
Localizzazione	
Provincia	Siracusa
Comuni interessati	Lentini
Località	Case S. Ilario
Ambito/i	14
Unità di paesaggio	
Compilazione	
Data	
Nome compilatore	Maria Musumeci
Ruolo compilatore	Dirigente Responsabile del Servizio Museo
Denominazione	
Area archeologica Case S. Ilario	
Periodo	
Età bizantina	
Descrizione del bene	
Area cultuale	
Verbali	
Caratteristiche	
Tipo di vincolo	
Ente gestore / Proprietà	Privata

Contesto ambientale	
Osservazioni	
Pubblicazioni in GURS	
Albo Pretorio	
Documenti acquisiti	
Riferimenti topografici	
IGM 274 IV NO	
Coordinate geografiche	
Coord. piana est	
Coord. piana nord	
Superficie	
Notizie storiche relative al bene	
Piccolo vano quadrangolare preceduto da un vestibolo rettangolare trasversale. Il vano interno aveva una ricca decorazione pittorica di cui restano ampi lembi.	
Fonti bibliografiche	
Fonti iconografiche	
Fonti archivistiche	

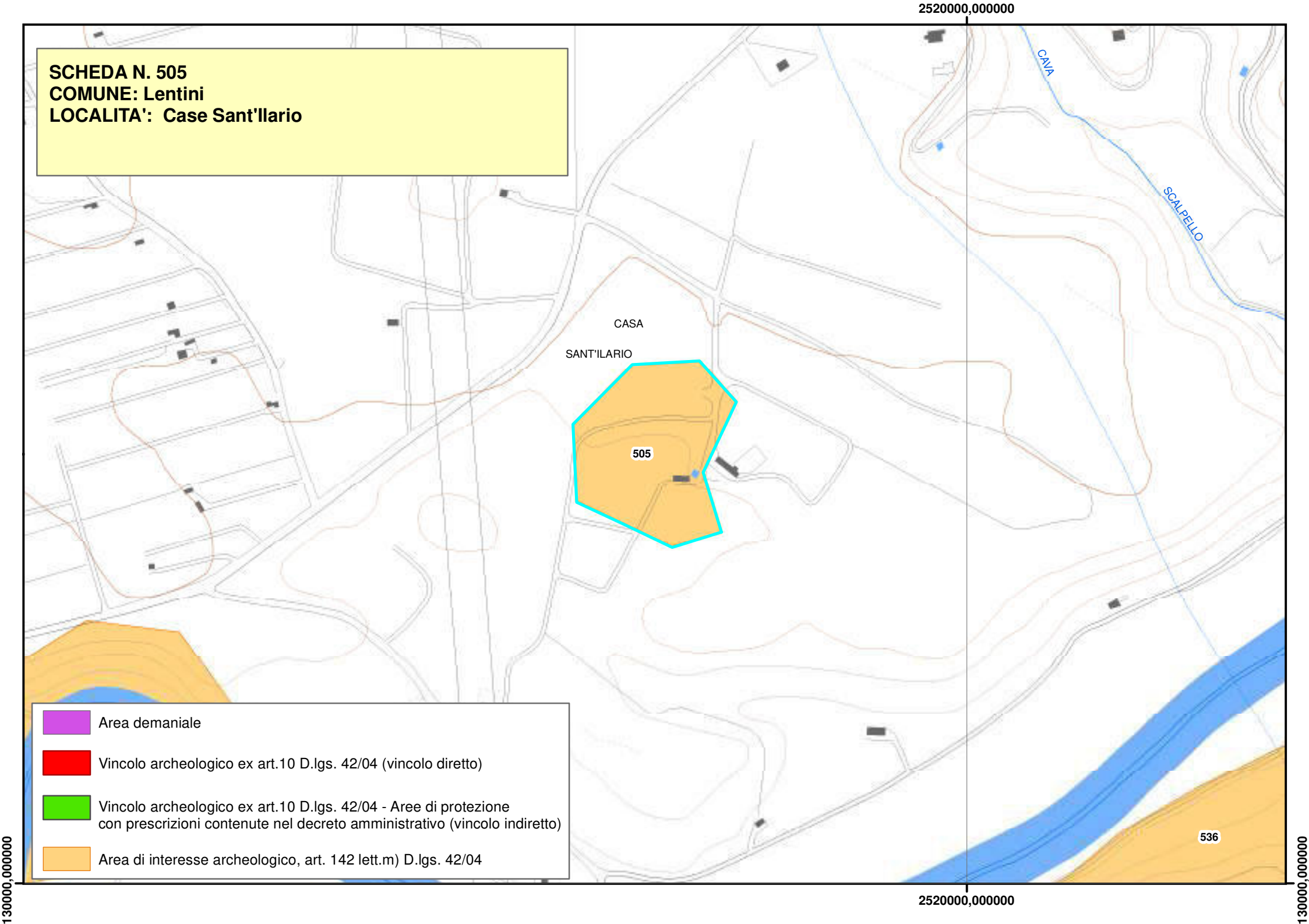
SCHEDA N. 505
COMUNE: Lentini
LOCALITA': Case Sant'llario
2520000,000000
CAVA
SCALPELLO
CASA
SANT'ILARIO
505
536
Area demaniale
Vincolo archeologico ex art.10 D.lgs. 42/04 (vincolo diretto)
Vincolo archeologico ex art.10 D.lgs. 42/04 - Aree di protezione con prescrizioni contenute nel decreto amministrativo (vincolo indiretto)
Area di interesse archeologico, art. 142 lett.m) D.lgs. 42/04
130000,000000
2520000,000000
130000,000000

Piano Paesistico della Provincia di Siracusa

Regione Siciliana

Beni Archeologici

Area Soprintendenza Beni Culturali Ambientali
Servizio Museo Archeologico di leontinoi ed
Aree Archeologiche di Leontinoi e Megara
SIRACUSA

Assessorato dei Beni Culturali e Ambientali
e della Pubblica Istruzione

N. scheda	506
Ente Schedatore	Servizio Museo Archeologico di Lentini ed Aree Archeologiche di Leontinoi e Megara
Localizzazione	
Provincia	Siracusa
Comuni interessati	Lentini
Località	Ponte Malati
Ambito/i	14
Unità di paesaggio	
Compilazione	
Data	
Nome compilatore	Maria Musumeci
Ruolo compilatore	Dirigente Responsabile del Servizio Museo
Denominazione	
Area archeologica Ponte Malati	
Periodo	
Età preistorica	
Descrizione del bene	
Necropoli	
Verbali	
Caratteristiche	
Tipo di vincolo	
Ente gestore / Proprietà	Privata

Contesto ambientale	
Osservazioni	
Pubblicazioni in GURS	
Albo Pretorio	
Documenti acquisiti	
Riferimenti topografici	
IGM 274 IV NO	
Coordinate geografiche	
Coord. piana est	
Coord. piana nord	
Superficie	
Notizie storiche relative al bene	
Quattro tombe a grotticella artificiale con lungo dromos. Blocchi squadrati di modeste dimensioni su circa 200 metri quadrati di superficie e frammenti di vasi a v.n. di età classica e romana (Spigo, Kokalos, 1982-83, p. 342).	
Fonti bibliografiche	
Fonti iconografiche	

Fonti archivistiche

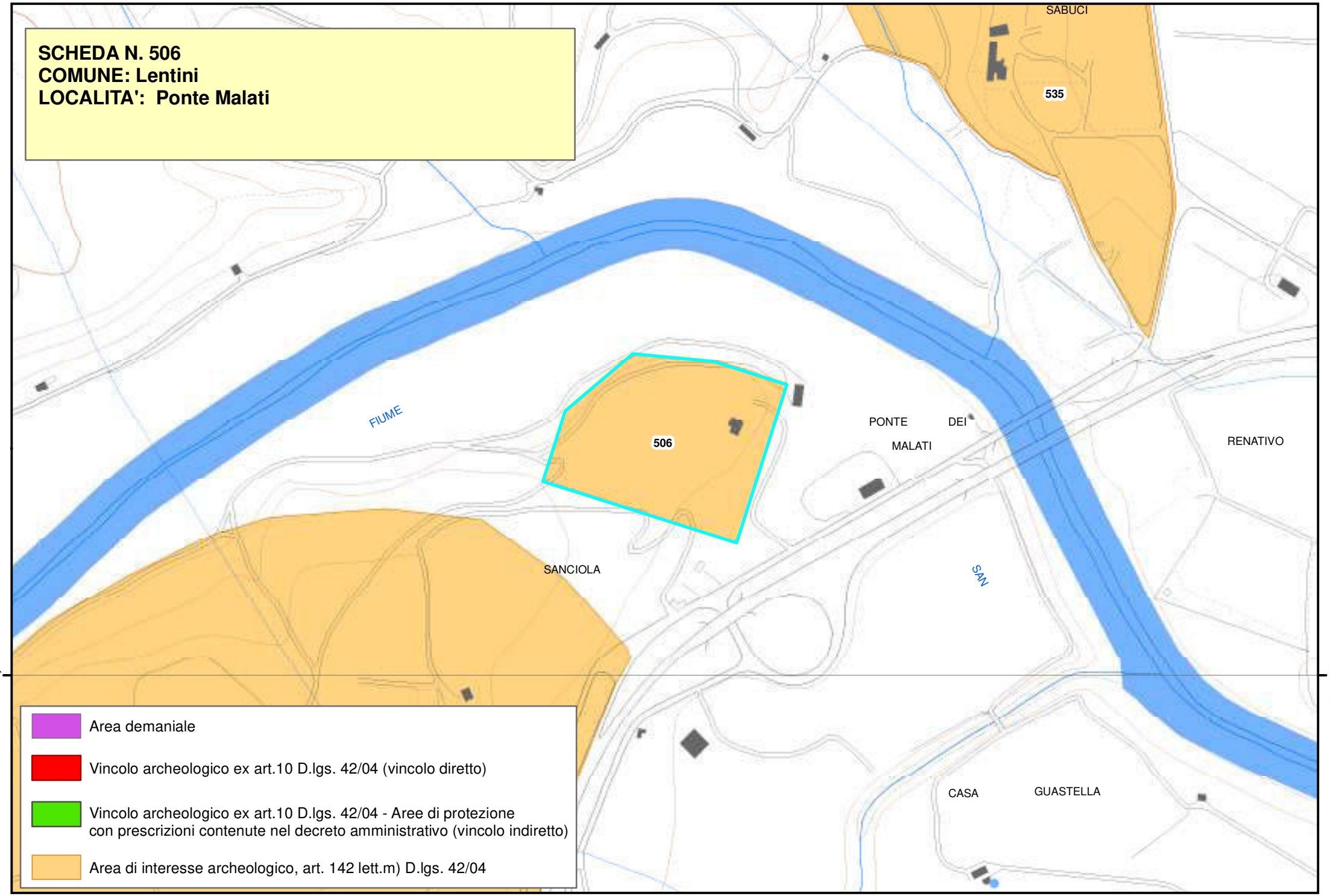
SCHEDA N. 506
COMUNE: Lentini
LOCALITA': Ponte Malati
SABUCI
535
506
FIUME
PONTE
DEI
MALATI
RENATIVO
SANCIOLA
SAN
CASA
GUASTELLA
4130000,000000
4130000,000000
Area demaniale
Vincolo archeologico ex art.10 D.lgs. 42/04 (vincolo diretto)
Vincolo archeologico ex art.10 D.lgs. 42/04 - Aree di protezione con prescrizioni contenute nel decreto amministrativo (vincolo indiretto)
Area di interesse archeologico, art. 142 lett.m) D.lgs. 42/04

Piano Paesistico della Provincia di Siracusa

Beni Archeologici

Area Soprintendenza Beni Culturali Ambientali
Servizio I
SIRACUSA

Regione Siciliana

Assessorato dei Beni Culturali e Ambientali
e della Pubblica Istruzione

SBCA SR//Archivio fotografico//	
Fonti archivistiche	

N. scheda	507
nte Schedatore	89 SBCA SR
Localizzazione	
Provincia	Siracusa
Comuni interessati	Lentini
località	Valsavoia
Ambito/i	17
Unità di paesaggio	
compilazione	
data	2011/04/14
nome compilatore	Soprintendenza di SR
ruolo compilatore	
denominazione	
Periodo	
Descrizione del bene	
Insediamenti protostorici, greci e bizantini.	
Decreto istitutivo	
Verbali	
Decreto istitutivo	
D.A.// 1983/04/14//n.581; D.A.//1985/01/12//n.94; D.A.//1991/07/31//n.5233	

Caratteristiche	
Tipo di vincolo	L.1089/1939
Ente gestore / Proprietà	
Contesto ambientale	
Osservazioni	
Pubblicazioni in GURS	
Albo Pretorio	
Documenti acquisiti	
Riferimenti topografici	
I.G.M.I. F° 270 III SE	
Coordinate geografiche	
Coord. piana est	
Coord. piana nord	
Superficie	
Notizie storiche relative al bene	
Villaggio e necropoli preistorici della prima età del Bronzo	
Fonti bibliografiche	
Fonti iconografiche	

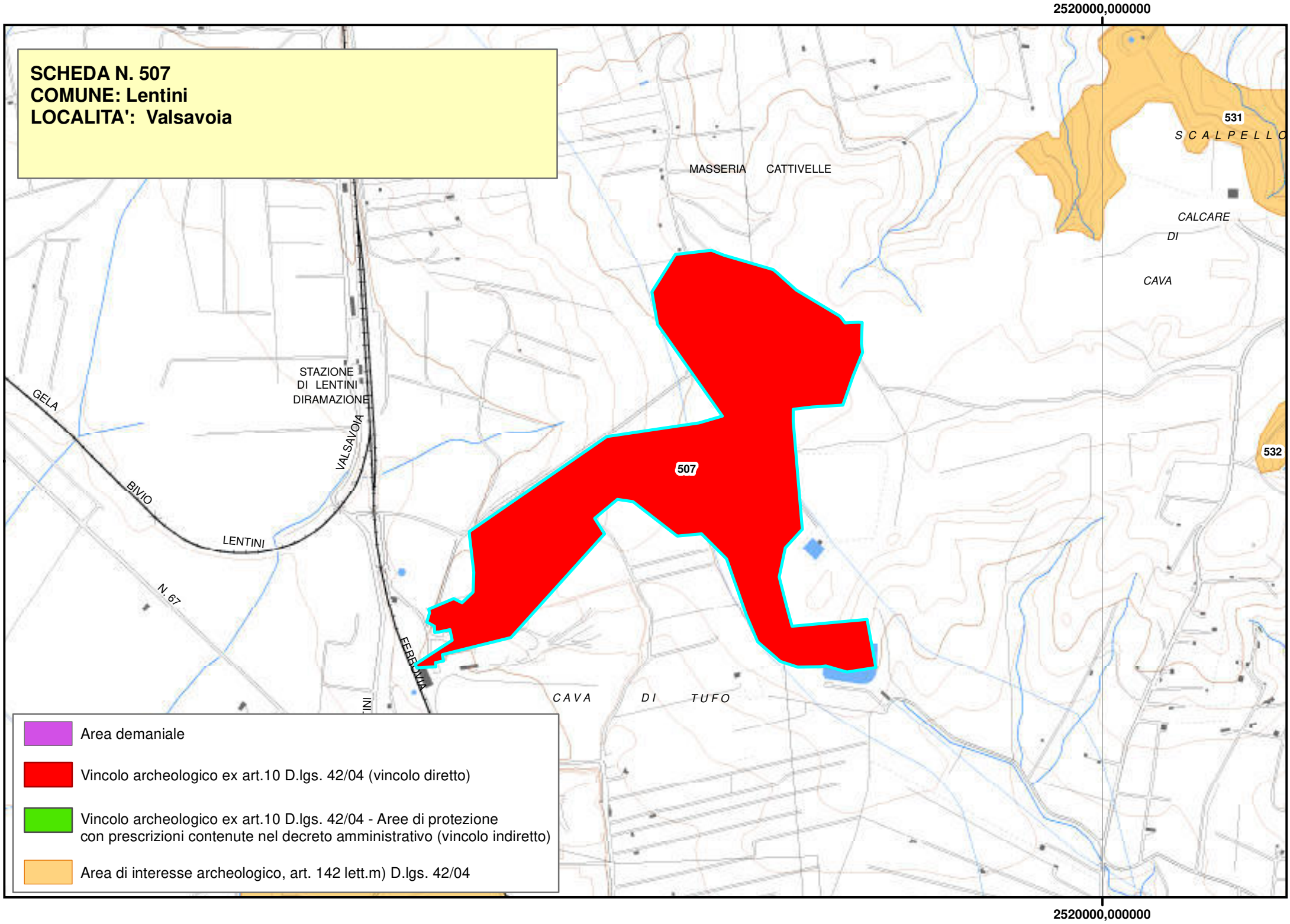
2520000,000000
SCHEDA N. 507
COMUNE: Lentini
LOCALITA': Valsavoia
MASSERIA CATTIVELLE
531
S C A L P E L L O
CALCARE
DI
CAVA
532
STAZIONE
DI LENTINI
DIRAMAZIONE
VALSAVOIA
GELA
BIVIO
LENTINI
N. 67
507
FERROVIA
CAVA DI TUFO
Area demaniale
Vincolo archeologico ex art.10 D.lgs. 42/04 (vincolo diretto)
Vincolo archeologico ex art.10 D.lgs. 42/04 - Aree di protezione
con prescrizioni contenute nel decreto amministrativo (vincolo indiretto)
Area di interesse archeologico, art. 142 lett.m) D.lgs. 42/04
2520000,000000

Piano Paesistico della Provincia di Siracusa

Regione Siciliana

Beni Archeologici

Area Soprintendenza Beni Culturali Ambientali
Servizio Museo Archeologico di leontinoi ed
Aree Archeologiche di Leontinoi e Megara
SIRACUSA

Assessorato dei Beni Culturali e Ambientali
e della Pubblica Istruzione

N. scheda	508
Ente Schedatore	Servizio Museo Archeologico di Lentini ed Aree Archeologiche di Leontinoi e Megara
Localizzazione	
Provincia	Siracusa
Comuni interessati	Lentini
Località	Bonvicino
Ambito/i	14
Unità di paesaggio	
Compilazione	
Data	
Nome compilatore	Maria Musumeci
Ruolo compilatore	Dirigente Responsabile del Servizio Museo
Denominazione	
Area archeologica Bonvicino	
Periodo	
Età preistorica	
Descrizione del bene	
Necropoli	
Verbali	
Caratteristiche	
Tipo di vincolo	
Ente gestore / Proprietà	Privata

Contesto ambientale	
Osservazioni	
Pubblicazioni in GURS	
Albo Pretorio	
Documenti acquisiti	
Riferimenti topografici	
IGM 270 III SO	
Coordinate geografiche	
Coord. piana est	
Coord. piana nord	
Superficie	
Notizie storiche relative al bene	
Sul margine del pianoro, sulla roccia quasi affiorante, numerose selci e frammenti di ossidiana. Sul costone prospiciente la piana di Catania alcune tombe a grotticella artificiale	
Fonti bibliografiche	
Fonti iconografiche	
Fonti archivistiche	

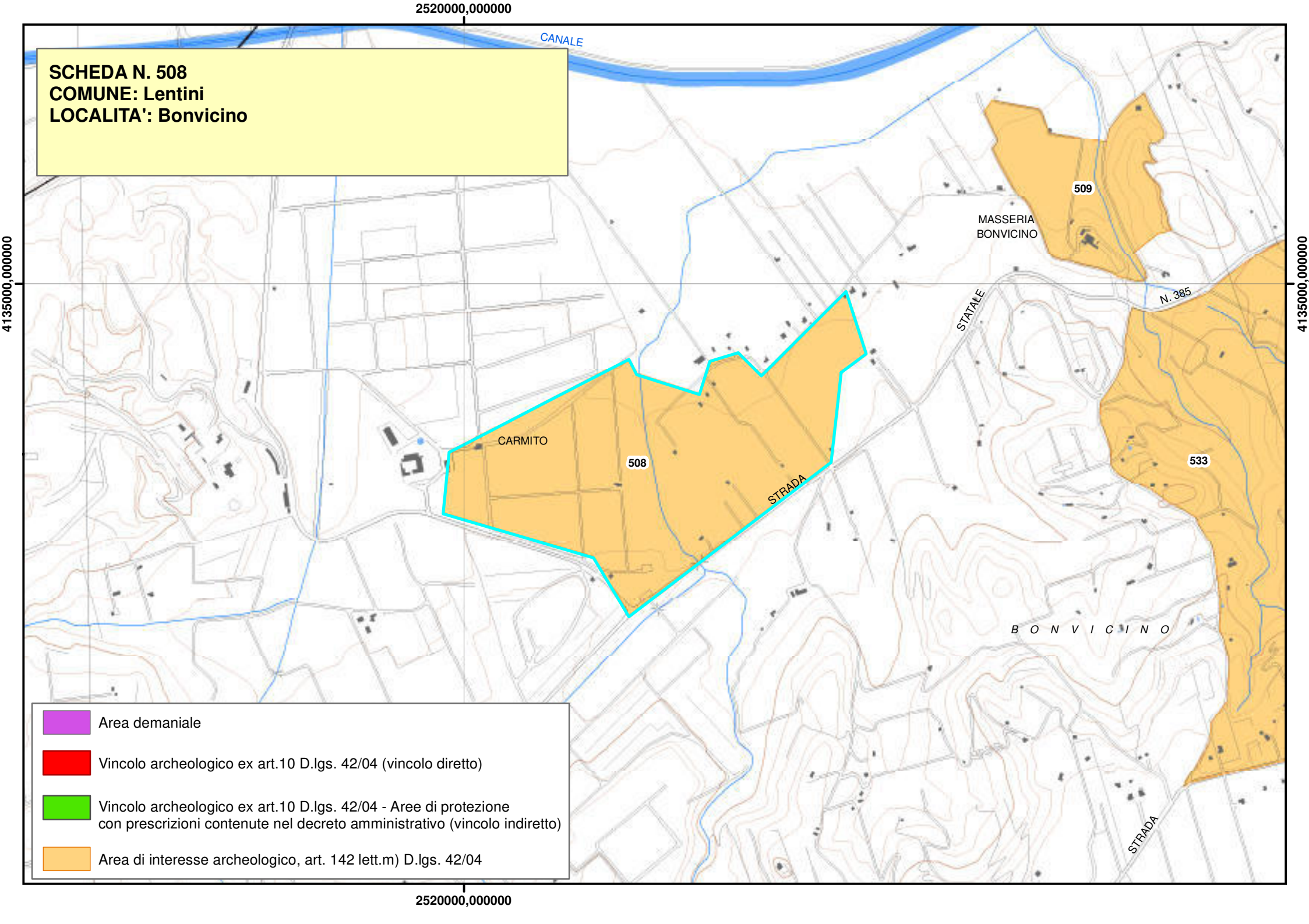
2520000,000000
4135000,000000
SCHEDA N. 508
COMUNE: Lentini
LOCALITA': Bonvicino
CANALE
509
MASSERIA
BONVICINO
STATALE
N. 385
CARMITO
508
STRADA
533
B O N V I C I N O
STRADA
Area demaniale
Vincolo archeologico ex art.10 D.lgs. 42/04 (vincolo diretto)
Vincolo archeologico ex art.10 D.lgs. 42/04 - Aree di protezione
con prescrizioni contenute nel decreto amministrativo (vincolo indiretto)
Area di interesse archeologico, art. 142 lett.m) D.lgs. 42/04
2520000,000000

Piano Paesistico della Provincia di Siracusa

Regione Siciliana

Beni Archeologici

Area Soprintendenza Beni Culturali Ambientali
Servizio Museo Archeologico di leontinoi ed
Aree Archeologiche di Leontinoi e Megara
SIRACUSA

Assessorato dei Beni Culturali e Ambientali
e della Pubblica Istruzione

N. scheda	509
Ente Schedatore	Servizio Museo Archeologico di Lentini ed Aree Archeologiche di Leontinoi e Megara
Localizzazione	
Provincia	Siracusa
Comuni interessati	Lentini
Località	Masseria Bonvicino
Ambito/i	14
Unità di paesaggio	
Compilazione	
Data	
Nome compilatore	Maria Musumeci
Ruolo compilatore	Dirigente Responsabile del Servizio Museo
Denominazione	
Area archeologica Masseria Bonvicino	
Periodo	
Età greca	
Descrizione del bene	
Fattoria	
Verbali	
Caratteristiche	
Tipo di vincolo	
Ente gestore / Proprietà	Privata

Contesto ambientale	
Osservazioni	
Pubblicazioni in GURS	
Albo Pretorio	
Documenti acquisiti	
Riferimenti topografici	
IGM 270 III SO	
Coordinate geografiche	
Coord. piana est	
Coord. piana nord	
Superficie	
Notizie storiche relative al bene	
Resti di una fattoria (cfr. Ciancio S., Leontinoi-Lentini, Roma 1967).	
Fonti bibliografiche	
Fonti iconografiche	
Fonti archivistiche	

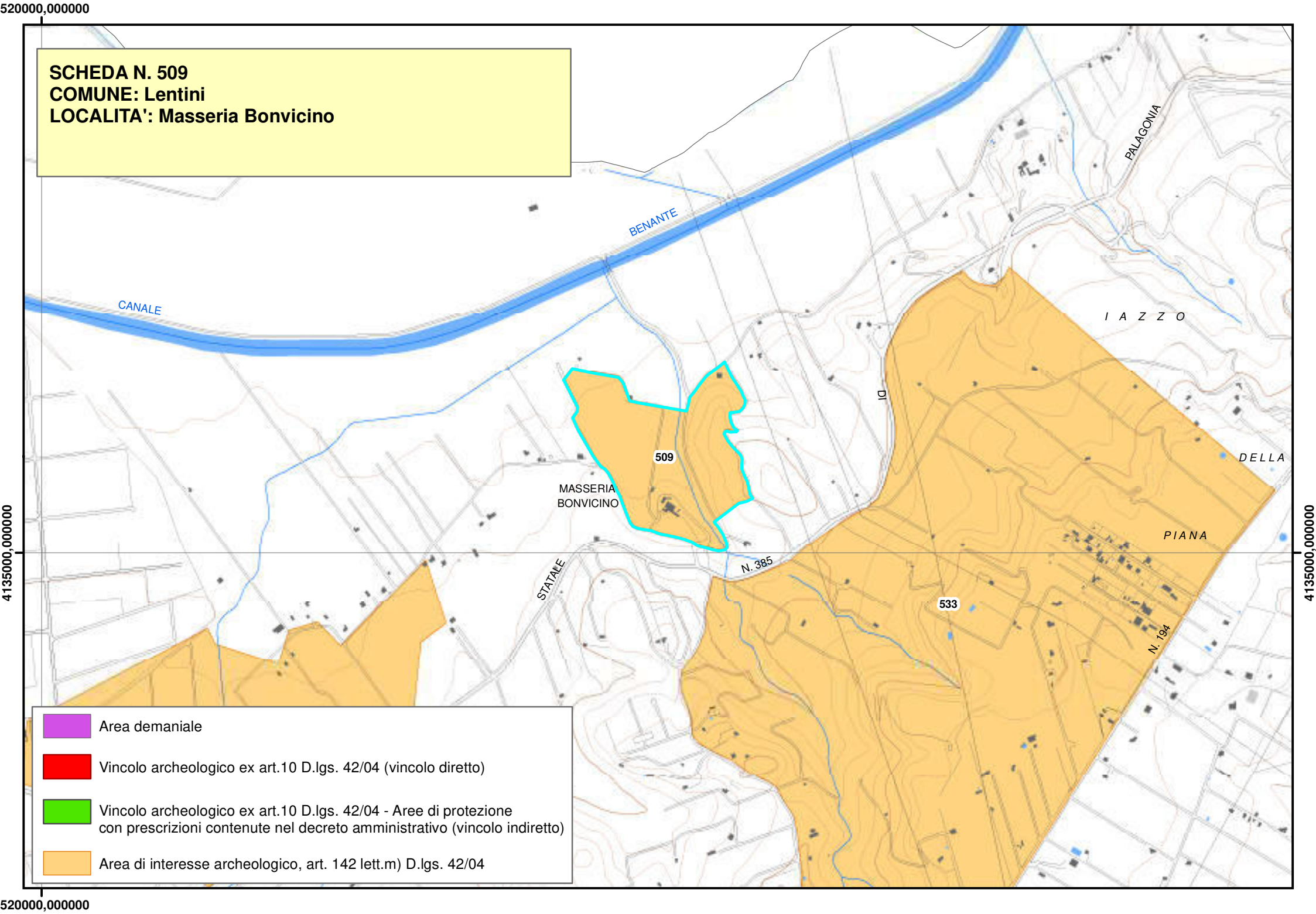
520000,000000
4135000,000000
SCHEDA N. 509
COMUNE: Lentini
LOCALITA': Masseria Bonvicino
BENANTE
CANALE
PALAGONIA
I A Z Z O
DI
DELLA
PIANA
509
MASSERIA
BONVICINO
STATALE
N. 385
533
N. 194
Area demaniale
Vincolo archeologico ex art.10 D.lgs. 42/04 (vincolo diretto)
Vincolo archeologico ex art.10 D.lgs. 42/04 - Aree di protezione
con prescrizioni contenute nel decreto amministrativo (vincolo indiretto)
Area di interesse archeologico, art. 142 lett.m) D.lgs. 42/04

Piano Paesistico della Provincia di Siracusa

Regione Siciliana

Beni Archeologici

Area Soprintendenza Beni Culturali Ambientali
Servizio Museo Archeologico di leontinoi ed
Aree Archeologiche di Leontinoi e Megara
SIRACUSA

Assessorato dei Beni Culturali e Ambientali
e della Pubblica Istruzione

N. scheda	510
Ente Schedatore	Servizio Museo Archeologico di Lentini ed Aree Archeologiche di Leontinoi e Megara
Localizzazione	
Provincia	Siracusa
Comuni interessati	Lentini
Località	Abbandonata
Ambito/i	14
Unità di paesaggio	
Compilazione	
Data	
Nome compilatore	Maria Musumeci
Ruolo compilatore	Dirigente Responsabile del Servizio Museo
Denominazione	
Area archeologica Abbandonata	
Periodo	
Età bizantina	
Descrizione del bene	
Abitato	
Verbali	
Caratteristiche	
Tipo di vincolo	
Ente gestore / Proprietà	Privata

Contesto ambientale	
Osservazioni	
Pubblicazioni in GURS	
Albo Pretorio	
Documenti acquisiti	
Riferimenti topografici	
IGM 274 III SO	
Coordinate geografiche	
Coord. piana est	
Coord. piana nord	
Superficie	
Notizie storiche relative al bene	
Sul versante occidentale del Piano Meta serie di cameroni affiancati.	
Fonti bibliografiche	
Fonti iconografiche	
Fonti archivistiche	

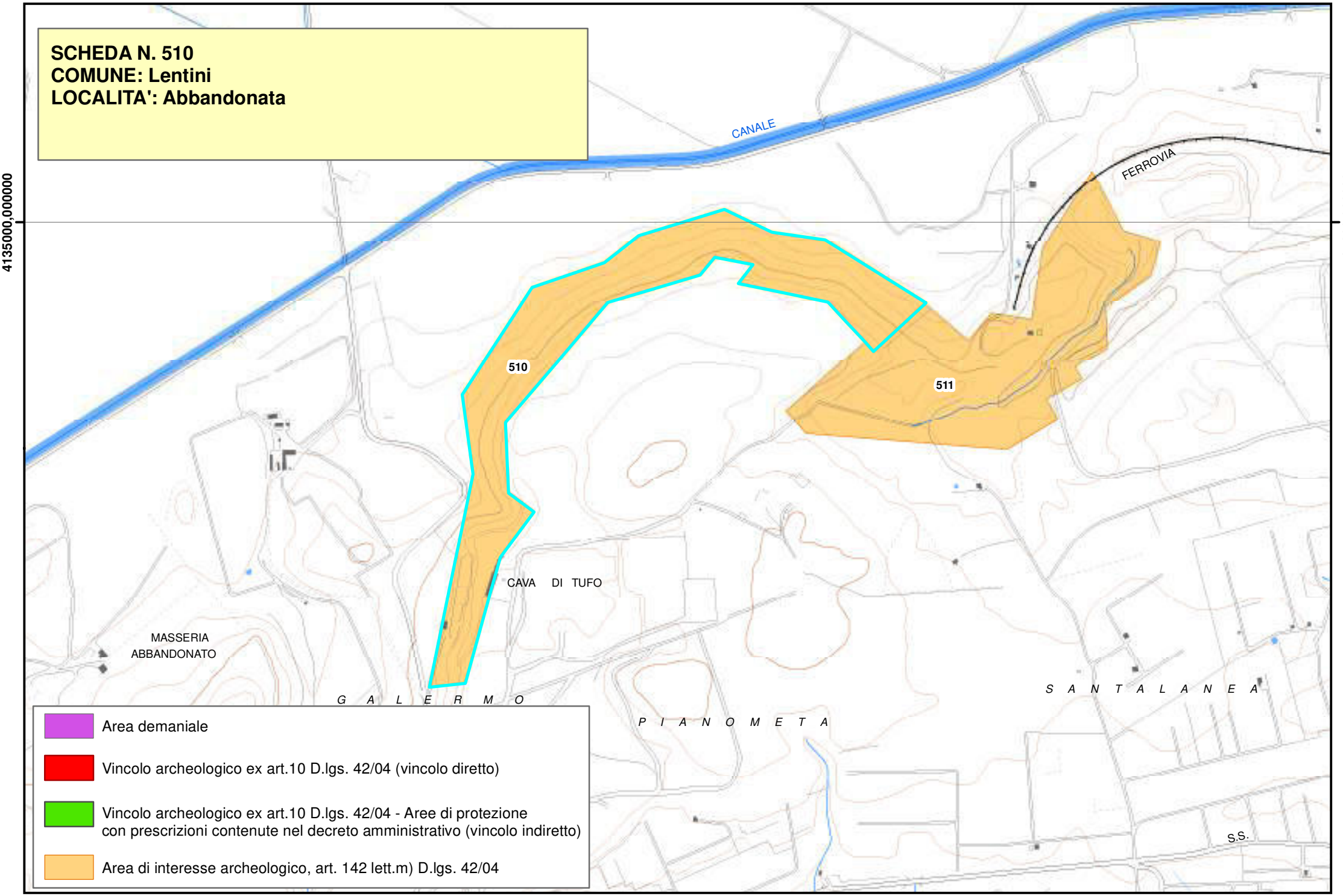
SCHEDA N. 510
COMUNE: Lentini
LOCALITA': Abbandonata
CANALE
FERROVIA
510
511
CAVA DI TUFO
MASSERIA
ABBANDONATO
G A L E R M O
P I A N O M E T A
S A N T A L A N E A
S.S.
4135000,000000
4135000,000000
Area demaniale
Vincolo archeologico ex art.10 D.lgs. 42/04 (vincolo diretto)
Vincolo archeologico ex art.10 D.lgs. 42/04 - Aree di protezione
con prescrizioni contenute nel decreto amministrativo (vincolo indiretto)
Area di interesse archeologico, art. 142 lett.m) D.lgs. 42/04

Piano Paesistico della Provincia di Siracusa

Regione Siciliana

Beni Archeologici

Area Soprintendenza Beni Culturali Ambientali
Servizio Museo Archeologico di leontinoi ed
Aree Archeologiche di Leontinoi e Megara
SIRACUSA

Assessorato dei Beni Culturali e Ambientali
e della Pubblica Istruzione

N. scheda	511
Ente Schedatore	Servizio Museo Archeologico di Lentini ed Aree Archeologiche di Leontinoi e Megara
Localizzazione	
Provincia	Siracusa
Comuni interessati	Lentini
Località	Santalanea
Ambito/i	14
Unità di paesaggio	
Compilazione	
Data	
Nome compilatore	Maria Musumeci
Ruolo compilatore	Dirigente Responsabile del Servizio Museo
Denominazione	
Area archeologica Santalanea	
Periodo	
Età bizantina	
Descrizione del bene	
Abitato	
Verbali	
Caratteristiche	
Tipo di vincolo	
Ente gestore / Proprietà	Privata

Contesto ambientale	
Osservazioni	
Pubblicazioni in GURS	
Albo Pretorio	
Documenti acquisiti	
Riferimenti topografici	
IGM 270 III SO	
Coordinate geografiche	
Coord. piana est	
Coord. piana nord	
Superficie	
Notizie storiche relative al bene	
Abitato rupestre che occupa la parte più a monte della cava; grotta – chiesa con tracce dell'iconostasi dell'VIII-IX sec. e resti di decorazione pittorica; necropoli con tombe a fossa campanata, sulla terrazza a Ovest della cava, attorno alla masseria.	
Fonti bibliografiche	
Fonti iconografiche	

Fonti archivistiche

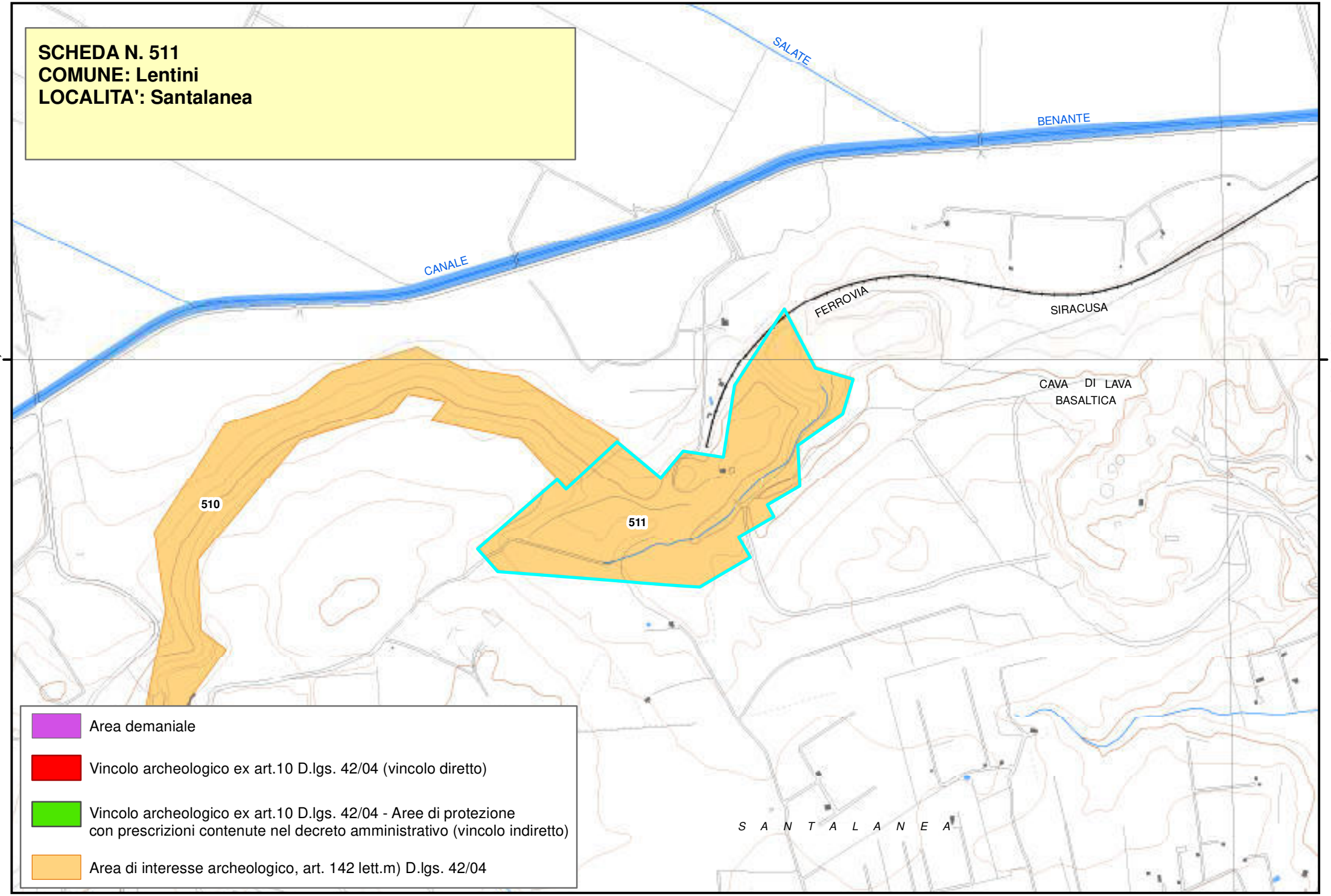
SCHEDA N. 511
COMUNE: Lentini
LOCALITA': Santalanea
SALATE
BENANTE
CANALE
FERROVIA
SIRACUSA
CAVA DI LAVA BASALTICA
510
511
S A N T A L A N E A
4135000,000000
4135000,000000
Area demaniale
Vincolo archeologico ex art.10 D.lgs. 42/04 (vincolo diretto)
Vincolo archeologico ex art.10 D.lgs. 42/04 - Aree di protezione con prescrizioni contenute nel decreto amministrativo (vincolo indiretto)
Area di interesse archeologico, art. 142 lett.m) D.lgs. 42/04

Piano Paesistico della Provincia di Siracusa

Regione Siciliana

Beni Archeologici

Area Soprintendenza Beni Culturali Ambientali
Servizio Museo Archeologico di leontinoi ed
Aree Archeologiche di Leontinoi e Megara
SIRACUSA

Assessorato dei Beni Culturali e Ambientali
e della Pubblica Istruzione

N. scheda	512
Ente Schedatore	Servizio Museo Archeologico di Lentini ed Aree Archeologiche di Leontinoi e Megara
Localizzazione	
Provincia	Siracusa
Comuni interessati	Lentini
Località	Catalicciardo
Ambito/i	14
Unità di paesaggio	
Compilazione	
Data	
Nome compilatore	Maria Musumeci
Ruolo compilatore	Dirigente Responsabile del Servizio Museo
Denominazione	
Area archeologica Catalicciardo	
Periodo	
Età romana	
Descrizione del bene	
Fattoria	
Verbali	
Caratteristiche	
Tipo di vincolo	
Ente gestore / Proprietà	Privata

Contesto ambientale	
Osservazioni	
Pubblicazioni in GURS	
Albo Pretorio	
Documenti acquisiti	
Riferimenti topografici	
IGM 270 III SO	
Coordinate geografiche	
Coord. piana est	
Coord. piana nord	
Superficie	
Notizie storiche relative al bene	
Rinvenute quattro monete di bronzo e una d'argento di Vespasiano. Frammenti di terra sigillata e uno di epigrafe funeraria.	
Fonti bibliografiche	
Fonti iconografiche	
Fonti archivistiche	

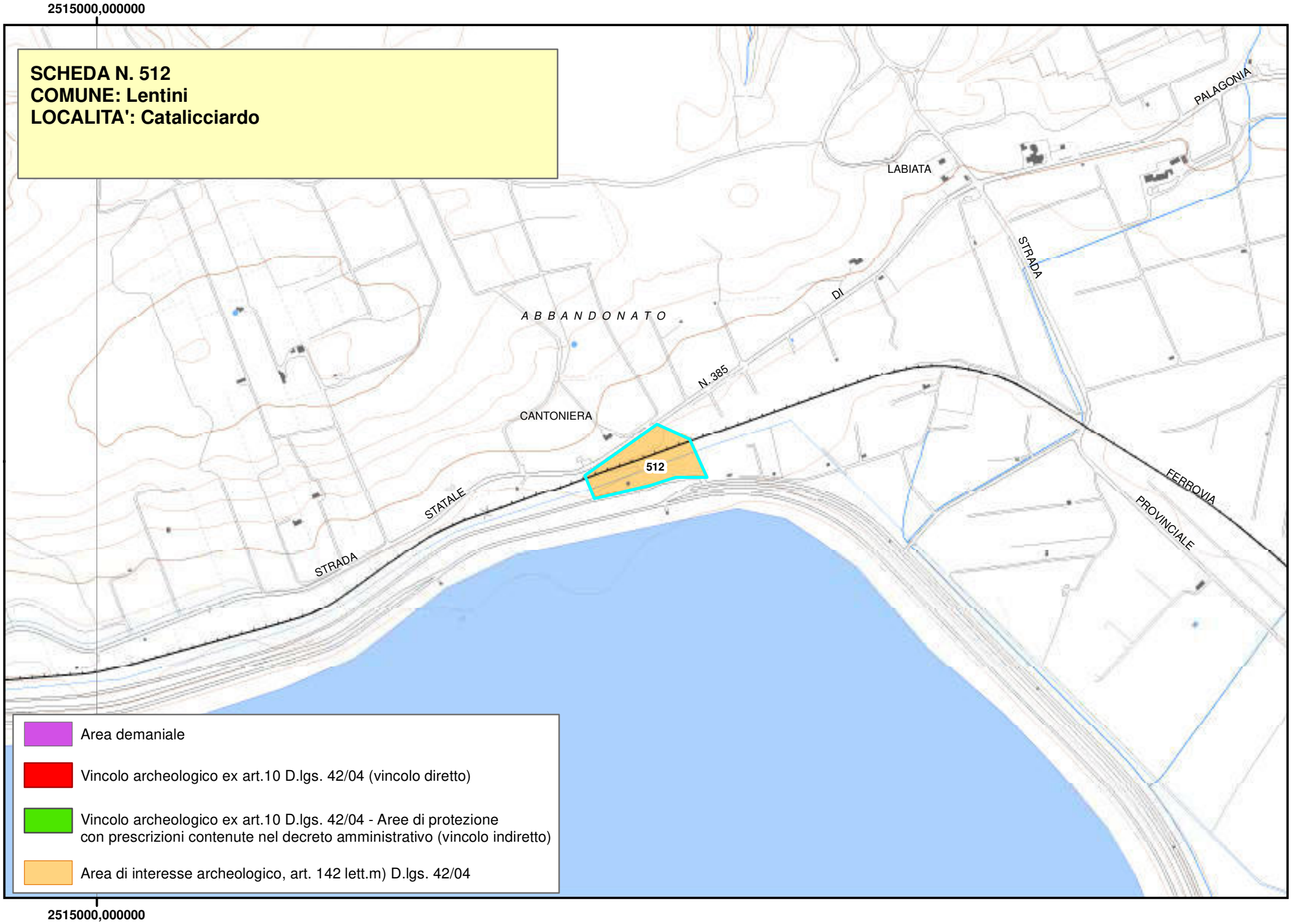
2515000,000000
SCHEDA N. 512
COMUNE: Lentini
LOCALITA': Catalicciardo
LABIATA
PALAGONIA
STRADA
DI
A B B A N D O N A T O
N. 385
CANTONIERA
512
STATALE
STRADA
FERROVIA
PROVINCIALE
Area demaniale
Vincolo archeologico ex art.10 D.lgs. 42/04 (vincolo diretto)
Vincolo archeologico ex art.10 D.lgs. 42/04 - Aree di protezione con prescrizioni contenute nel decreto amministrativo (vincolo indiretto)
Area di interesse archeologico, art. 142 lett.m) D.lgs. 42/04
2515000,000000

Piano Paesistico della Provincia di Siracusa

Regione Siciliana

Beni Archeologici

Area Soprintendenza Beni Culturali Ambientali
Servizio Museo Archeologico di leontinoi ed
Aree Archeologiche di Leontinoi e Megara
SIRACUSA

Assessorato dei Beni Culturali e Ambientali
e della Pubblica Istruzione

N. scheda	513
Ente Schedatore	Servizio Museo Archeologico di Lentini ed Aree Archeologiche di Leontinoi e Megara
Localizzazione	
Provincia	Siracusa
Comuni interessati	Francofonte
Località	Contrada Palagonese
Ambito/i	14
Unità di paesaggio	
Compilazione	
Data	
Nome compilatore	Maria Musumeci
Ruolo compilatore	Dirigente del Servizio Museo
Denominazione	
Area archeologica C.da Palagonese	
Periodo	
Si tratta di un insediamento che conserva testimonianze di epoche differenti Sono segnalate tombe di epoca preistorica ed insediamento di tipo rupestre	
Descrizione del bene	
Decreto istitutivo	
Verbali	

Caratteristiche	
Tipo di vincolo	
Ente gestore / Proprietà	Privata
Contesto ambientale	
Osservazioni	
Pubblicazioni in GURS	
Albo Pretorio	
Documenti acquisiti	
Riferimenti topografici	
Coordinate geografiche	
Coord. piana est	
Coord. piana nord	
Superficie	
Notizie storiche relative al bene	
Si tratta di un'area archeologica segnalata per la presenza di tombe di epoca preistorica ed insediamento di tipo rupestre	
Fonti bibliografiche	

Fonti iconografiche
Fonti archivistiche

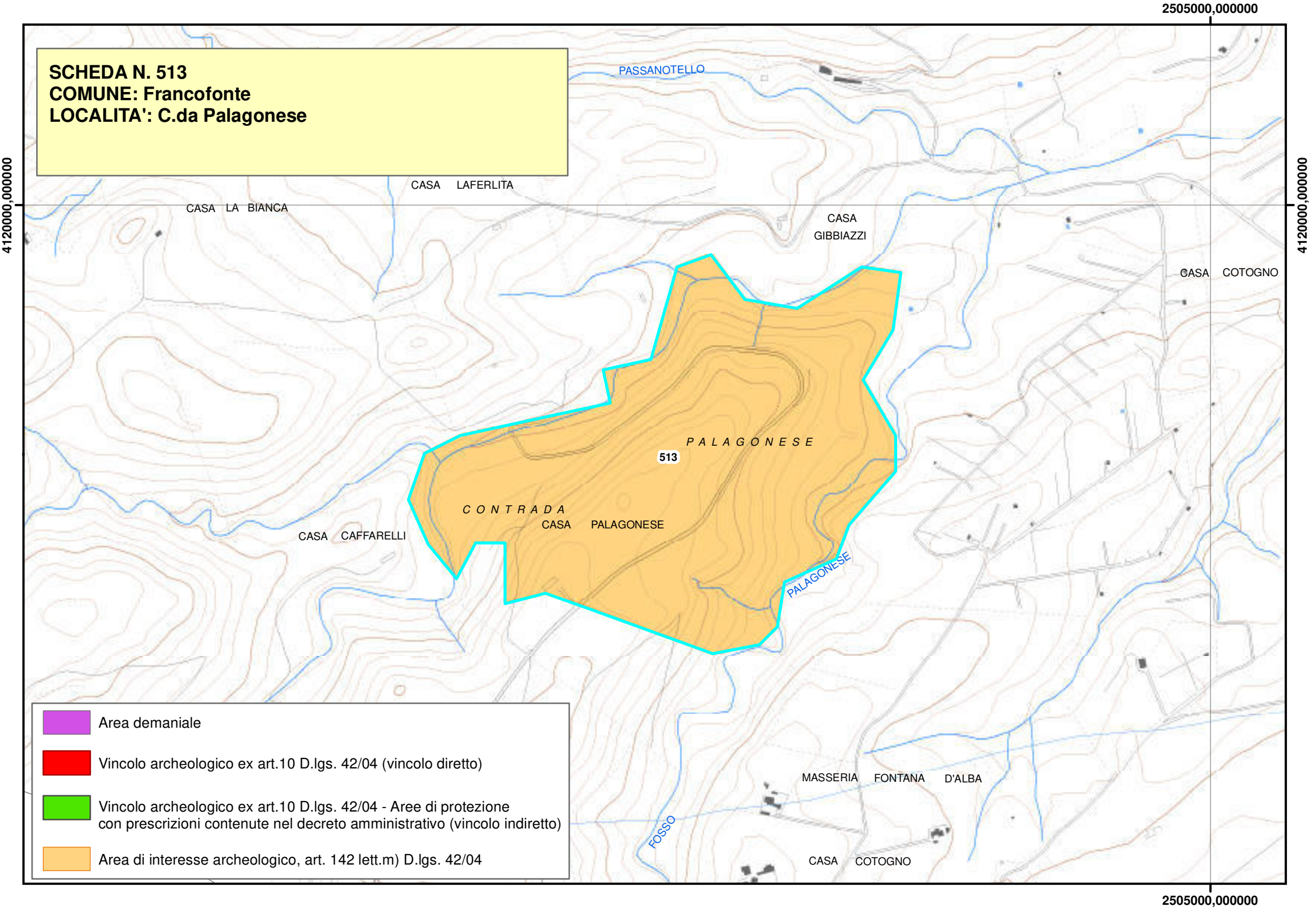
SCHEDA N. 513
COMUNE: Francofonte
LOCALITA': C.da Palagonese
2505000,000000
4120000,000000
PASSANOTELLO
CASA LAFERLITA
CASA LA BIANCA
CASA GIBBIAZZI
CASA COTOGNO
P A L A G O N E S E
513
C O N T R A D A
CASA PALAGONESE
CASA CAFFARELLI
PALAGONESE
MASSERIA FONTANA D'ALBA
FOSSO
CASA COTOGNO
Area demaniale
Vincolo archeologico ex art.10 D.lgs. 42/04 (vincolo diretto)
Vincolo archeologico ex art.10 D.lgs. 42/04 - Aree di protezione con prescrizioni contenute nel decreto amministrativo (vincolo indiretto)
Area di interesse archeologico, art. 142 lett.m) D.lgs. 42/04

Piano Paesistico della Provincia di Siracusa

Beni Archeologici

Area Soprintendenza Beni Culturali Ambientali
Servizio Museo Archeologico di leontinoi ed
Aree Archeologiche di Leontinoi e Megara
SIRACUSA

Regione Siciliana

Assessorato dei Beni Culturali e Ambientali
e della Pubblica Istruzione

N. scheda	514
Ente Schedatore	Servizio Museo Archeologico di Lentini ed Aree Archeologiche di Leontinoi e Megara
Localizzazione	
Provincia	Siracusa
Comuni interessati	Francofonte
Località	Masseria Passaneto
Ambito/i	14
Unità di paesaggio	
Compilazione	
Data	
Nome compilatore	Maria Musumeci
Ruolo compilatore	Dirigente del Servizio Museo
Denominazione	
Area archeologica Masseria Passaneto	
Periodo	
Si tratta di un insediamento di epoca romano-bizantina che include anche tombe di epoca tarda	
Descrizione del bene	
Decreto istitutivo	
Verbali	
Caratteristiche	
Tipo di vincolo	

Ente gestore / Proprietà	Privata
Contesto ambientale	
Osservazioni	
Pubblicazioni in GURS	
Albo Pretorio	
Documenti acquisiti	
Riferimenti topografici	
IGM F 273 I NE	
Coordinate geografiche	
Coord. piana est	
Coord. piana nord	
Superficie	
Notizie storiche relative al bene	
Si tratta di un'area archeologica segnalata per la presenza di testimonianze relative ad un insediamento di epoca romano-bizantina che conserva anche tombe di epoca tarda	
Fonti bibliografiche	
Fonti iconografiche	

Fonti archivistiche

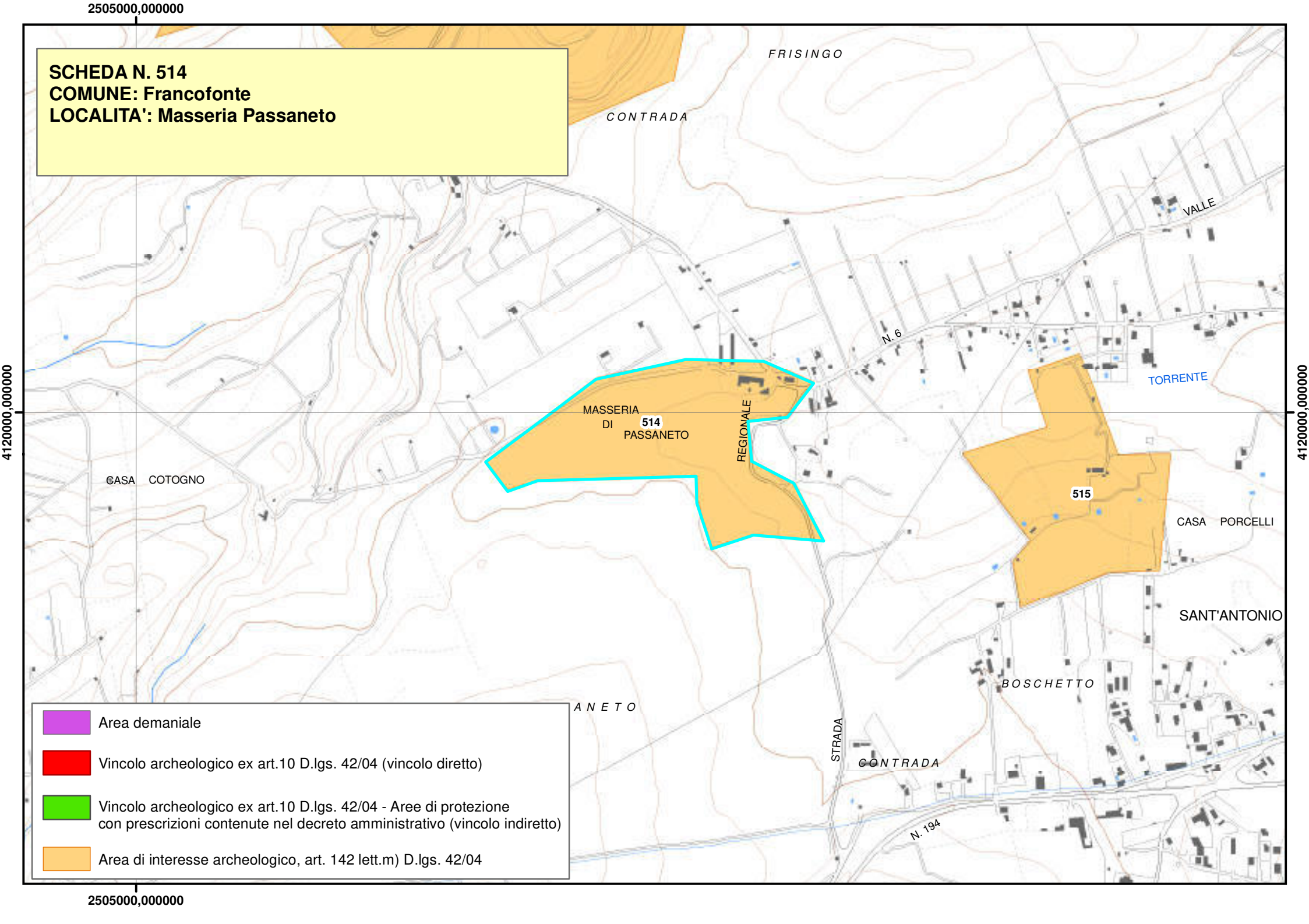
SCHEDA N. 514
COMUNE: Francofonte
LOCALITA': Masseria Passaneto
2505000,000000
4120000,000000
FRISINGO
CONTRADA
VALLE
N. 6
TORRENTE
MASSERIA
DI
514
PASSANETO
REGIONALE
CASA COTOGNO
515
CASA PORCELLI
SANT'ANTONIO
BOSCHETTO
ANETO
STRADA
CONTRADA
N. 194
Area demaniale
Vincolo archeologico ex art.10 D.lgs. 42/04 (vincolo diretto)
Vincolo archeologico ex art.10 D.lgs. 42/04 - Aree di protezione con prescrizioni contenute nel decreto amministrativo (vincolo indiretto)
Area di interesse archeologico, art. 142 lett.m) D.lgs. 42/04

Piano Paesistico della Provincia di Siracusa

Beni Archeologici

Area Soprintendenza Beni Culturali Ambientali
Servizio Museo Archeologico di leontinoi ed
Aree Archeologiche di Leontinoi e Megara
SIRACUSA

Regione Siciliana

Assessorato dei Beni Culturali e Ambientali
e della Pubblica Istruzione

N. scheda	515
Ente Schedatore	Servizio Museo Archeologico di Lentini ed Aree Archeologiche di Leontinoi e Megara
Localizzazione	
Provincia	Siracusa
Comuni interessati	Francofonte
Località	Case Porcelli
Ambito/i	14
Unità di paesaggio	
Compilazione	
Data	
Nome compilatore	Maria Musumeci
Ruolo compilatore	Dirigente del Servizio Museo
Denominazione	
Area archeologica Case Porcelli	
Periodo	
Si tratta di un insediamento di epoca romano-bizantina	
Descrizione del bene	
Decreto istitutivo	
Verbali	
Caratteristiche	
Tipo di vincolo	

Ente gestore / Proprietà	Privata
Contesto ambientale	
Osservazioni	
Pubblicazioni in GURS	
Albo Pretorio	
Documenti acquisiti	
Riferimenti topografici	
Coordinate geografiche	
Coord. piana est	
Coord. piana nord	
Superficie	
Notizie storiche relative al bene	
Si tratta di un’area archeologica segnalata per la presenza di testimonianze relative ad un insediamento di epoca romano-bizantina	
Fonti bibliografiche	
Fonti iconografiche	

Fonti archivistiche

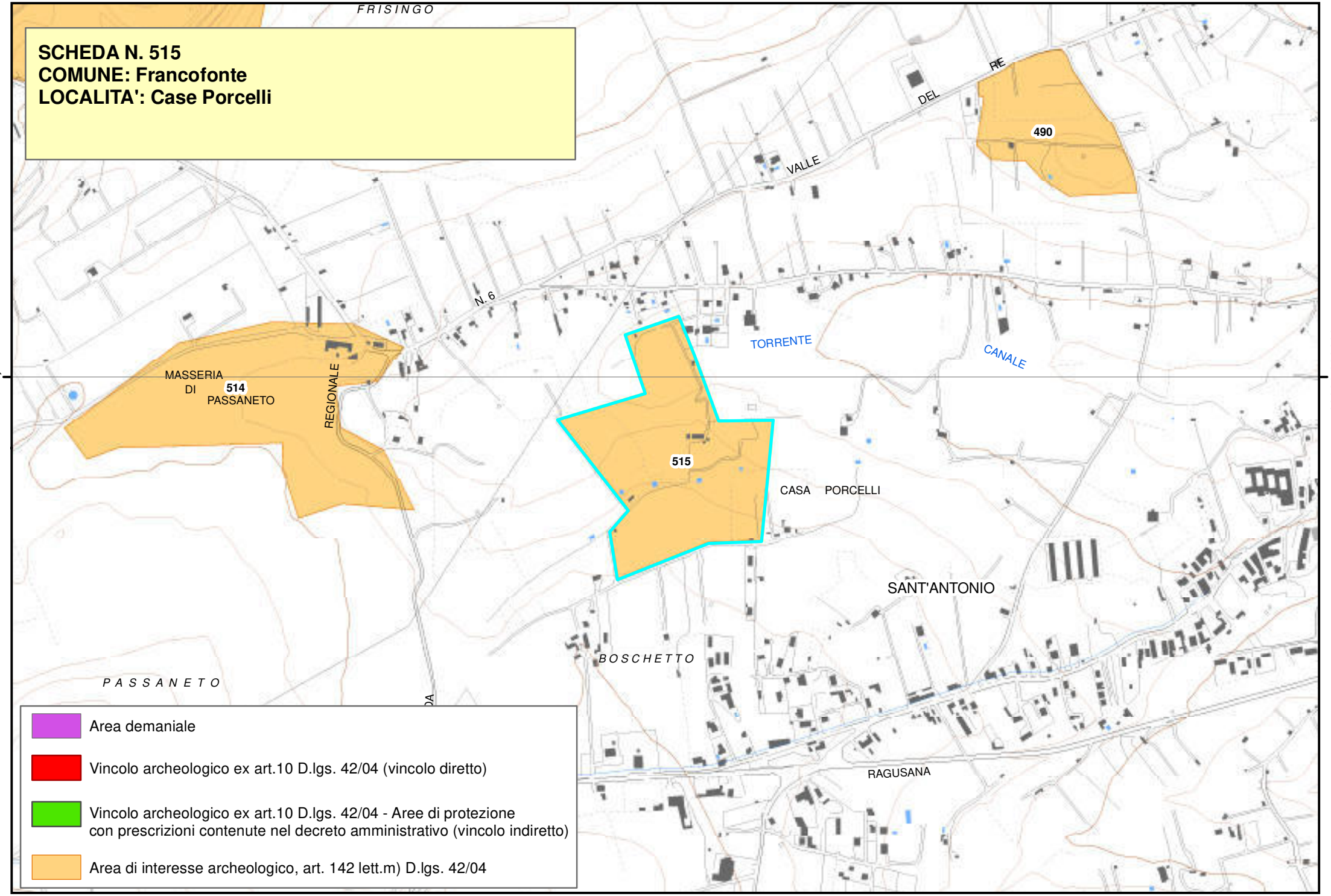
SCHEDA N. 515
COMUNE: Francofonte
LOCALITA': Case Porcelli
FRISINGO
DEL
RE
490
VALLE
N. 6
TORRENTE
CANALE
MASSERIA
DI
514
PASSANETO
REGIONALE
515
CASA PORCELLI
SANT'ANTONIO
BOSCHETTO
PASSANETO
RAGUSANA
4120000,000000
4120000,000000
Area demaniale
Vincolo archeologico ex art.10 D.lgs. 42/04 (vincolo diretto)
Vincolo archeologico ex art.10 D.lgs. 42/04 - Aree di protezione
con prescrizioni contenute nel decreto amministrativo (vincolo indiretto)
Area di interesse archeologico, art. 142 lett.m) D.lgs. 42/04

Piano Paesistico della Provincia di Siracusa

Beni Archeologici

Area Soprintendenza Beni Culturali Ambientali
Servizio Museo Archeologico di leontinoi ed
Aree Archeologiche di Leontinoi e Megara
SIRACUSA

Regione Siciliana

Assessorato dei Beni Culturali e Ambientali
e della Pubblica Istruzione

N. scheda	516
Ente Schedatore	Servizio Museo Archeologico di Lentini ed Aree Archeologiche di Leontinoi e Megara
Localizzazione	
Provincia	Siracusa
Comuni interessati	Francofonte
Località	Case Pollina
Ambito/i	14
Unità di paesaggio	
Compilazione	
Data	
Nome compilatore	Maria Musumeci
Ruolo compilatore	Dirigente del Servizio Museo
Denominazione	
Area archeologica Case Pollina	
Periodo	
Testimonianze di epoca preistorica	
Descrizione del bene	
Decreto istitutivo	
Verbali	
Caratteristiche	
Tipo di vincolo	

Ente gestore / Proprietà	Privata
Contesto ambientale	
Osservazioni	
Pubblicazioni in GURS	
Albo Pretorio	
Documenti acquisiti	
Riferimenti topografici	
Coordinate geografiche	
Coord. piana est	
Coord. piana nord	
Superficie	
Notizie storiche relative al bene	
Si tratta di un'area archeologica segnalata per la presenza di testimonianze di epoca preistorica	
Fonti bibliografiche	
Fonti iconografiche	
Fonti archivistiche	

SCHEDA N. 516
COMUNE: Francofonte
LOCALITA': Case Pollina

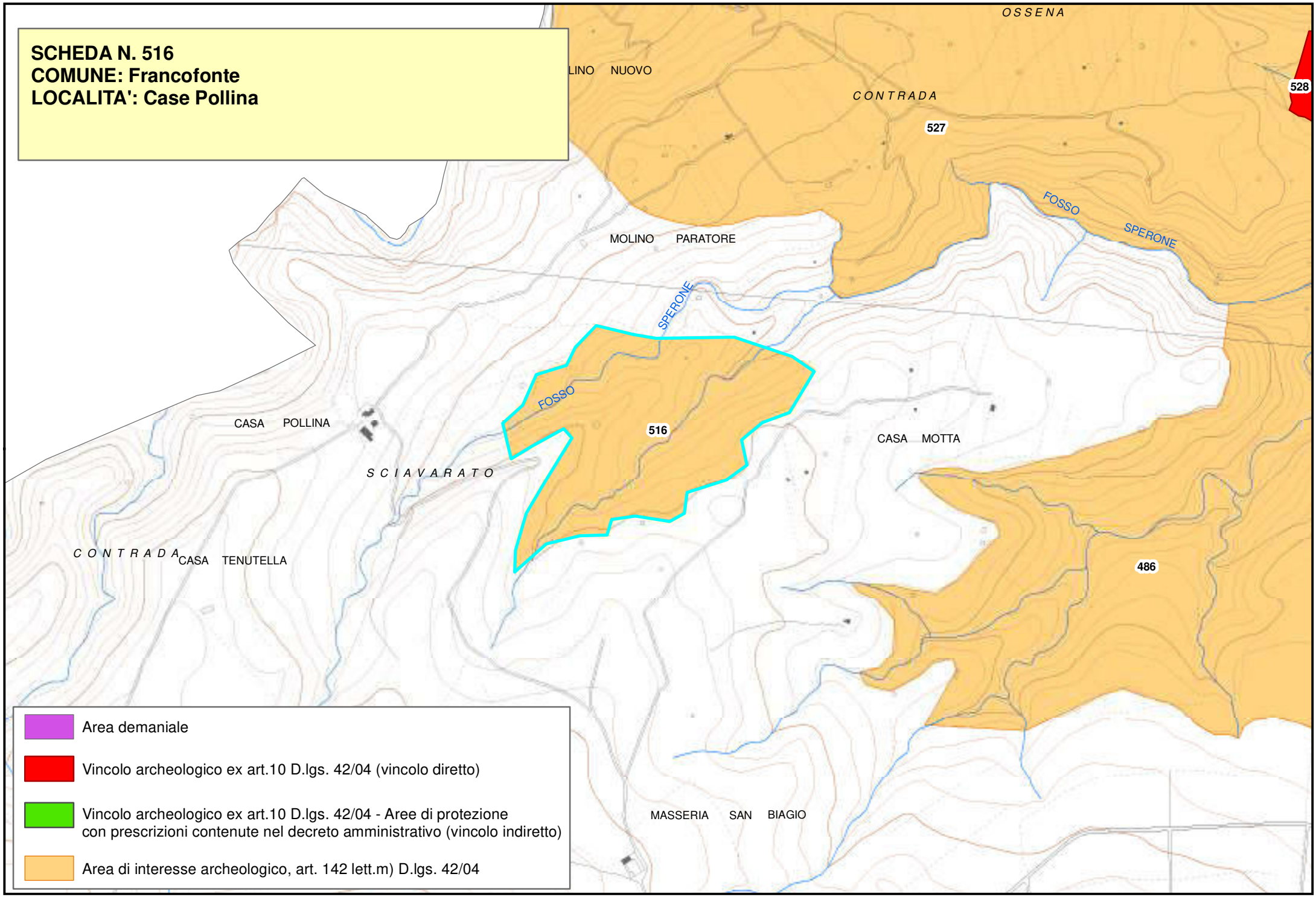

Piano Paesistico della Provincia di Siracusa

Regione Siciliana

Beni Archeologici

Area Soprintendenza Beni Culturali Ambientali
Servizio Museo Archeologico di leontinoi ed
Aree Archeologiche di Leontinoi e Megara
SIRACUSA

Assessorato dei Beni Culturali e Ambientali
e della Pubblica Istruzione

N. scheda	517
Ente Schedatore	Servizio Museo Archeologico di Lentini ed Aree Archeologiche di Leontinoi e Megara
Localizzazione	
Provincia	Siracusa
Comuni interessati	Francofonte
Località	Castello di Francofonte
Ambito/i	14
Unità di paesaggio	
Compilazione	
Data	
Nome compilatore	Maria Musumeci
Ruolo compilatore	Dirigente del Servizio Museo
Denominazione	
Castello di Francofonte	
Periodo	
Monumento di epoca medievale	
Descrizione del bene	
Decreto istitutivo	
Verbali	
Caratteristiche	
Tipo di vincolo	

Ente gestore / Proprietà	Privata
Contesto ambientale	
Osservazioni	
Pubblicazioni in GURS	
Albo Pretorio	
Documenti acquisiti	
Riferimenti topografici	
Coordinate geografiche	
Coord. piana est	
Coord. piana nord	
Superficie	
Notizie storiche relative al bene	
Il castello di Francofonte è legato alla storia del paese insieme con il castello di Chadra	
Fonti bibliografiche	
Fonti iconografiche	
Fonti archivistiche	

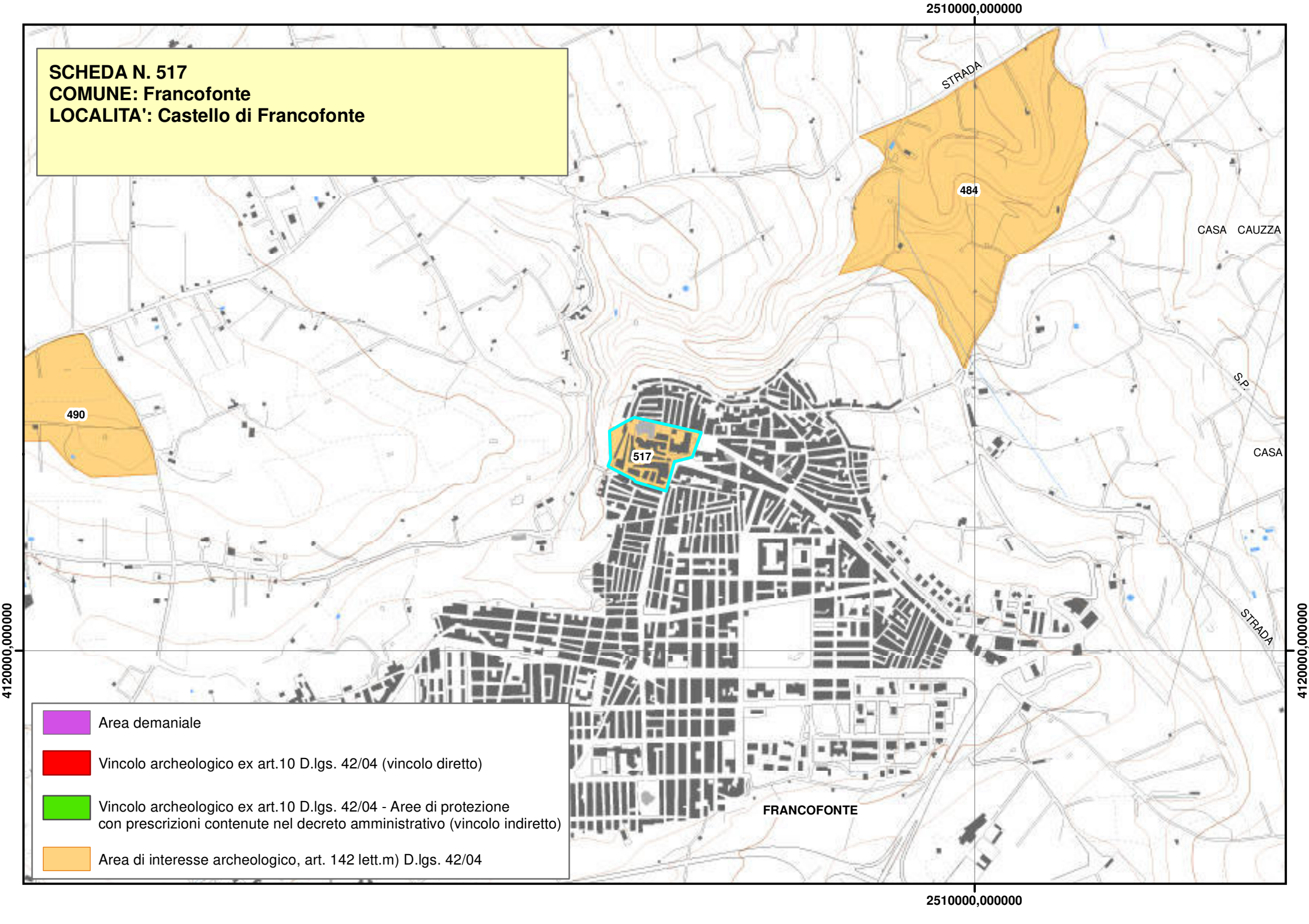
SCHEDA N. 517
COMUNE: Francofonte
LOCALITA': Castello di Francofonte
2510000,000000
4120000,000000
STRADA
484
CASA CAUZZA
S.P.
CASA
490
517
STRADA
FRANCOFONTE
Area demaniale
Vincolo archeologico ex art.10 D.lgs. 42/04 (vincolo diretto)
Vincolo archeologico ex art.10 D.lgs. 42/04 - Aree di protezione con prescrizioni contenute nel decreto amministrativo (vincolo indiretto)
Area di interesse archeologico, art. 142 lett.m) D.lgs. 42/04

Piano Paesistico della Provincia di Siracusa

Regione Siciliana

Beni Archeologici

Area Soprintendenza Beni Culturali Ambientali
Servizio Museo Archeologico di leontinoi ed
Aree Archeologiche di Leontinoi e Megara
SIRACUSA

Assessorato dei Beni Culturali e Ambientali
e della Pubblica Istruzione

N. scheda	518
Ente Schedatore	Servizio Museo Archeologico di Lentini ed Aree Archeologiche di Leontinoi e Megara
Localizzazione	
Provincia	Siracusa
Comuni interessati	Carlentini
Località	Cillepi
Ambito/i	14
Unità di paesaggio	
Compilazione	
Data	
Nome compilatore	Maria Musumeci
Ruolo compilatore	Dirigente Responsabile del Servizio Museo
Denominazione	
Area archeologica Cillepi	
Periodo	
Descrizione del bene	
Deposito paleontologico	
Verbali	
Caratteristiche	
Tipo di vincolo	
Ente gestore / Proprietà	Privata

Contesto ambientale	
Osservazioni	
Pubblicazioni in GURS	
Albo Pretorio	
Documenti acquisiti	
Riferimenti topografici	
IGM 274 IV NO	
Coordinate geografiche	
Coord. piana est	
Coord. piana nord	
Superficie	
Notizie storiche relative al bene	
Spiaggia fossile con resti di animali del Quaternario.	
Fonti bibliografiche	
Fonti iconografiche	
Fonti archivistiche	

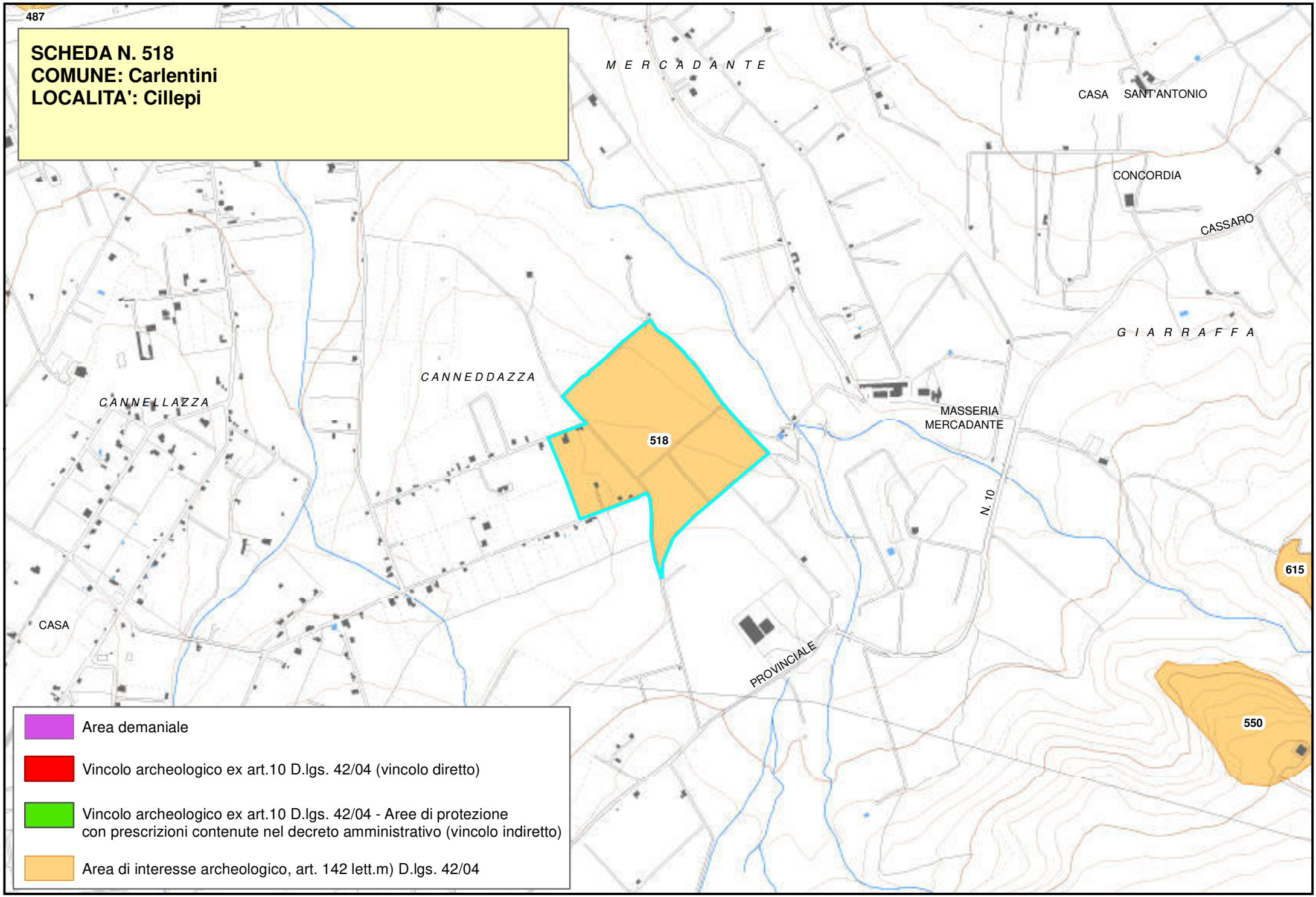
487
SCHEDA N. 518
COMUNE: Carlentini
LOCALITA': Cillepi
M E R C A D A N T E
CASA SANT'ANTONIO
CONCORDIA
CASSARO
G I A R R A F F A
CANNEDDAZZA
CANNELLAZZA
518
MASSERIA
MERCADANTE
N. 10
615
CASA
PROVINCIALE
550
Area demaniale
Vincolo archeologico ex art.10 D.lgs. 42/04 (vincolo diretto)
Vincolo archeologico ex art.10 D.lgs. 42/04 - Aree di protezione
con prescrizioni contenute nel decreto amministrativo (vincolo indiretto)
Area di interesse archeologico, art. 142 lett.m) D.lgs. 42/04

Piano Paesistico della Provincia di Siracusa

Beni Archeologici

Area Soprintendenza Beni Culturali Ambientali
Servizio Museo Archeologico di leontinoi ed
Aree Archeologiche di Leontinoi e Megara
SIRACUSA

Regione Siciliana

Assessorato dei Beni Culturali e Ambientali
e della Pubblica Istruzione

N. scheda	519
Ente Schedatore	89 SBCA SR
Localizzazione	
Provincia	Siracusa
Comuni interessati	Carlentini
Località	Cugno Carrubba
Ambito/i	17
Unità di paesaggio	
Compilazione	
Data	2011/04/14
Nome compilatore	Soprintendenza di SR
Ruolo compilatore	
Denominazione	
Insediamento. Necropoli	
Periodo	
Età del bronzo// Epoca greca	
Descrizione del bene	
Necropoli rupestre preistorica dell'età del bronzo, costituita da tombe di età castellucciana e da una trentina di tombe a grotticella. Tombe riferibili alla cultura di Thapsos. Tracce di insediamenti castellucciani pertinenti alla necropoli. Un piccolo insediamento di età greca probabilmente di carattere rurale. Un insediamento rupestre di età bizantina, con grottoni e tombe ad arcosoli che in parte riutilizzano alcune tombe preistoriche.	
Verbali	

Decreto istitutivo	
D.A.// 1987/04/15//n.644	
Caratteristiche	
Tipo di vincolo	L.1089/1939
Ente gestore / Proprietà	
Contesto ambientale	
Osservazioni	
Pubblicazioni in GURS	
Albo Pretorio	
Documenti acquisiti	
Riferimenti topografici	
Coordinate geografiche	
Coord. piana est	
Coord. piana nord	
Superficie	
Notizie storiche relative al bene	
Fonti bibliografiche	

Fonti iconografiche
Fonti archivistiche

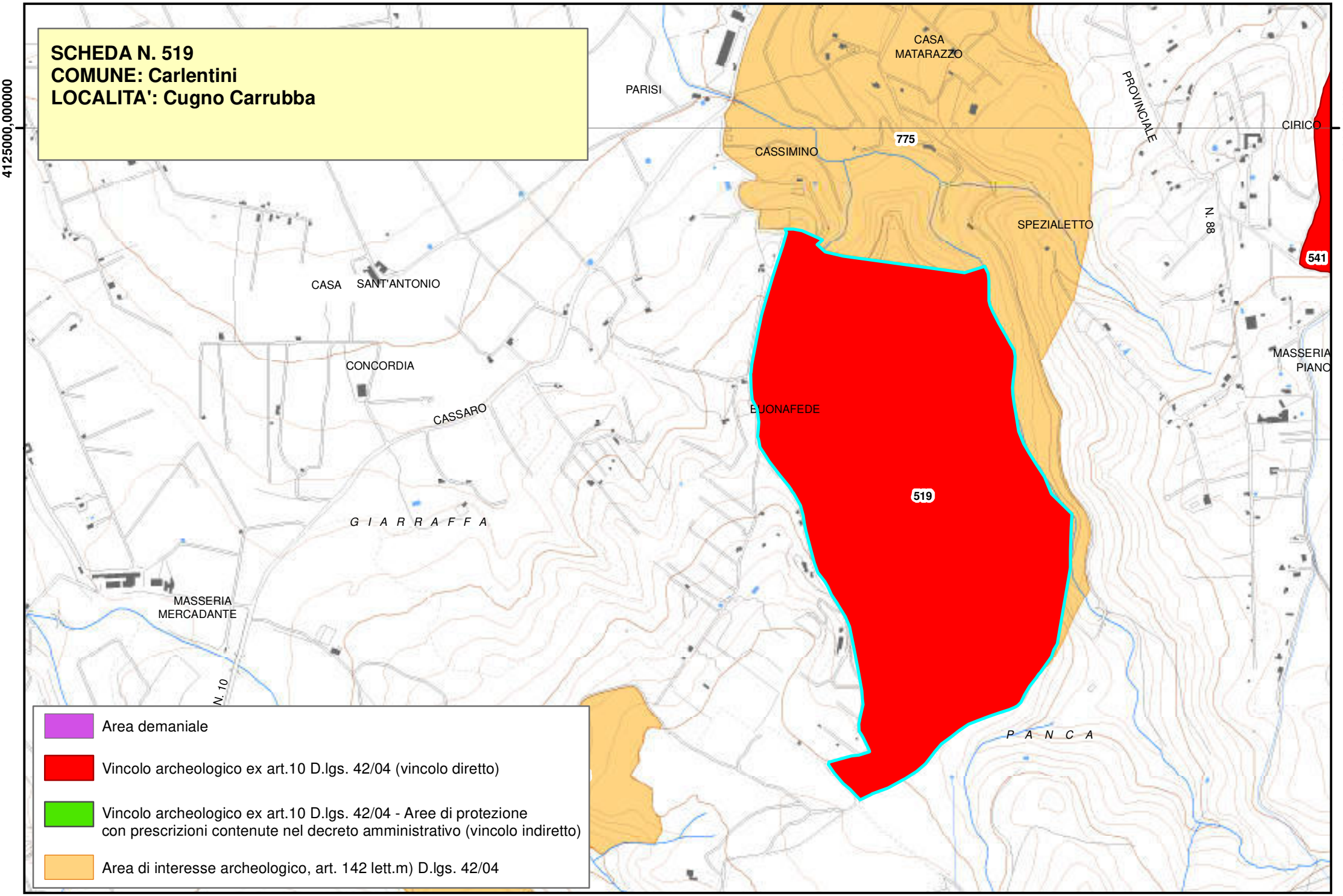
SCHEDA N. 519
COMUNE: Carlentini
LOCALITA': Cugno Carrubba
4125000,000000
4125000,000000
PARISI
CASA MATARAZZO
PROVINCIALE
CIRICO
775
CASSIMINO
SPEZIALETTO
N. 88
541
CASA SANT'ANTONIO
CONCORDIA
CASSARO
BUONAFEDE
519
MASSERIA PIANO
G I A R R A F F A
MASSERIA MERCADANTE
N. 10
P A N C A
Area demaniale
Vincolo archeologico ex art.10 D.lgs. 42/04 (vincolo diretto)
Vincolo archeologico ex art.10 D.lgs. 42/04 - Aree di protezione con prescrizioni contenute nel decreto amministrativo (vincolo indiretto)
Area di interesse archeologico, art. 142 lett.m) D.lgs. 42/04

Piano Paesistico della Provincia di Siracusa

Regione Siciliana

Beni Archeologici

Area Soprintendenza Beni Culturali Ambientali
Servizio Museo Archeologico di leontinoi ed
Aree Archeologiche di Leontinoi e Megara
SIRACUSA

Assessorato dei Beni Culturali e Ambientali
e della Pubblica Istruzione

N. scheda	520
Ente Schedatore	Servizio Museo Archeologico di Lentini ed Aree Archeologiche di Leontinoi e Megara
Localizzazione	
Provincia	Siracusa
Comuni interessati	Carlentini
Località	Casa Drago
Ambito/i	14
Unità di paesaggio	
Compilazione	
Data	
Nome compilatore	Maria Musumeci
Ruolo compilatore	Dirigente Responsabile del Servizio Museo
Denominazione	
Area archeologica Casa Drago	
Periodo	
Età preistorica	
Descrizione del bene	
Necropoli	
Verbali	
Caratteristiche	
Tipo di vincolo	
Ente gestore / Proprietà	Privata

Contesto ambientale	
Osservazioni	
Pubblicazioni in GURS	
Albo Pretorio	
Documenti acquisiti	
Riferimenti topografici	
IGM 273 I SE	
Coordinate geografiche	
Coord. piana est	
Coord. piana nord	
Superficie	
Notizie storiche relative al bene	
Tombe a fossa campanate, buchi circolari cavati nella roccia e allineati. Carraia ancora ben visibile; qualche elemento architettonico sporadico; tombe a grotticella artificiale.	
Fonti bibliografiche	
Fonti iconografiche	
Fonti archivistiche	

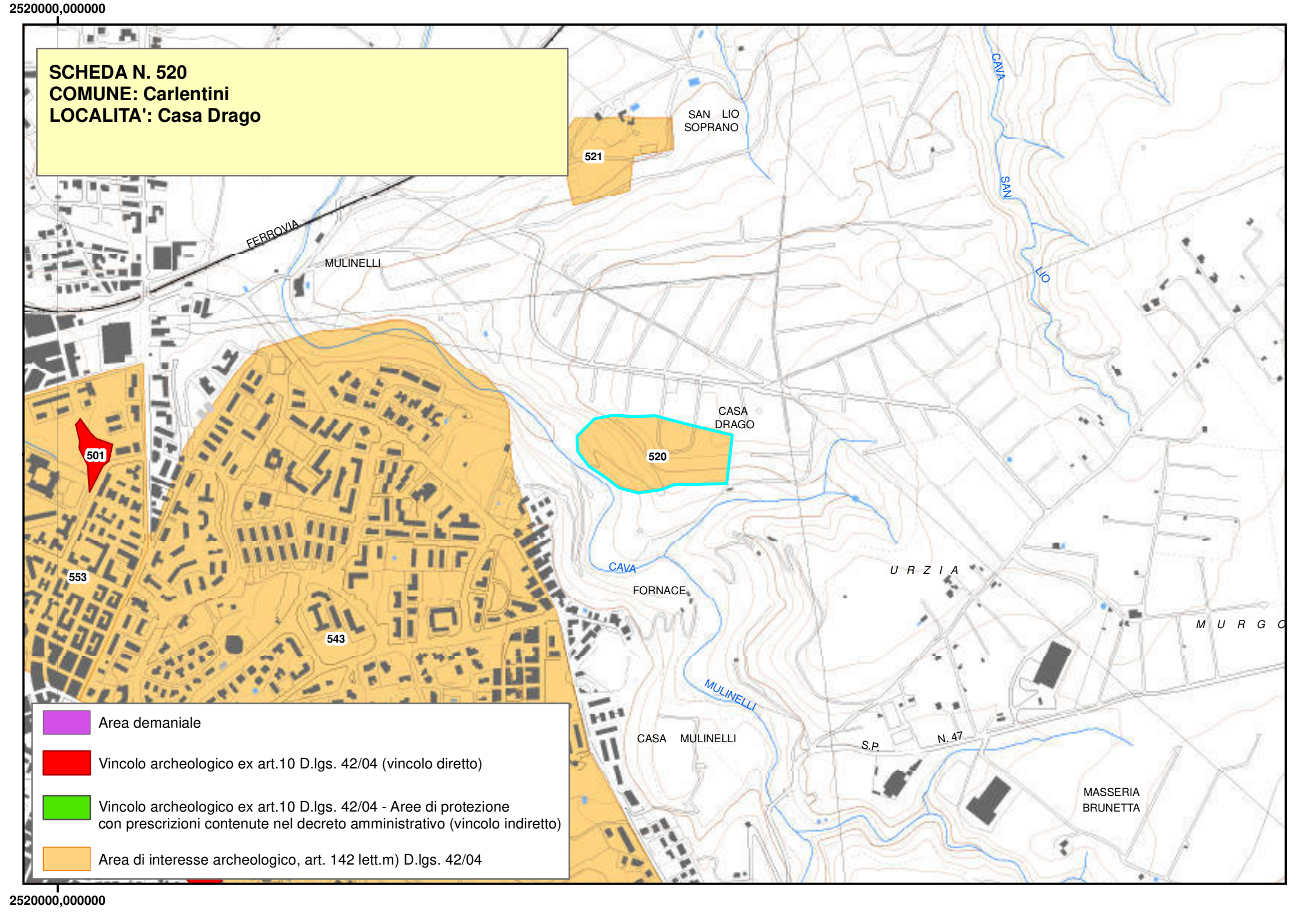
2520000,000000
SCHEDA N. 520
COMUNE: Carlentini
LOCALITA': Casa Drago
SAN LIO SOPRANO
521
FERROVIA
MULINELLI
CAVA
SAN
LIO
CASA DRAGO
520
501
553
543
CAVA
FORNACE
U R Z I A
M U R G C
MULINELLI
CASA MULINELLI
S.P.
N. 47
MASSERIA BRUNETTA
Area demaniale
Vincolo archeologico ex art.10 D.lgs. 42/04 (vincolo diretto)
Vincolo archeologico ex art.10 D.lgs. 42/04 - Aree di protezione con prescrizioni contenute nel decreto amministrativo (vincolo indiretto)
Area di interesse archeologico, art. 142 lett.m) D.lgs. 42/04
2520000,000000

Piano Paesistico della Provincia di Siracusa

Regione Siciliana

Beni Archeologici

Area Soprintendenza Beni Culturali Ambientali
Servizio Museo Archeologico di leontinoi ed
Aree Archeologiche di Leontinoi e Megara
SIRACUSA

Assessorato dei Beni Culturali e Ambientali
e della Pubblica Istruzione

N. scheda	521
Ente Schedatore	Servizio Museo Archeologico di Lentini ed Aree Archeologiche di Leontinoi e Megara
Localizzazione	
Provincia	Siracusa
Comuni interessati	Carlentini
Località	San Lio Soprano
Ambito/i	14
Unità di paesaggio	
Compilazione	
Data	
Nome compilatore	Maria Musumeci
Ruolo compilatore	Dirigente Responsabile del Servizio Museo
Denominazione	
Area archeologica San Lio Soprano	
Periodo	
Età romana	
Descrizione del bene	
Necropoli	
Verbali	
Caratteristiche	
Tipo di vincolo	
Ente gestore / Proprietà	Privata

Contesto ambientale	
Osservazioni	
Pubblicazioni in GURS	
Albo Pretorio	
Documenti acquisiti	
Riferimenti topografici	
IGM 274 IV NO	
Coordinate geografiche	
Coord. piana est	
Coord. piana nord	
Superficie	
Notizie storiche relative al bene	
Tombe a fossa campanate, buchi circolari cavati nella roccia e allineati. Carraia ancora ben visibile. Aualche elemento architettonico sporadico. Tombe a grotticella artificiale.	
Fonti bibliografiche	
Fonti iconografiche	
Fonti archivistiche	

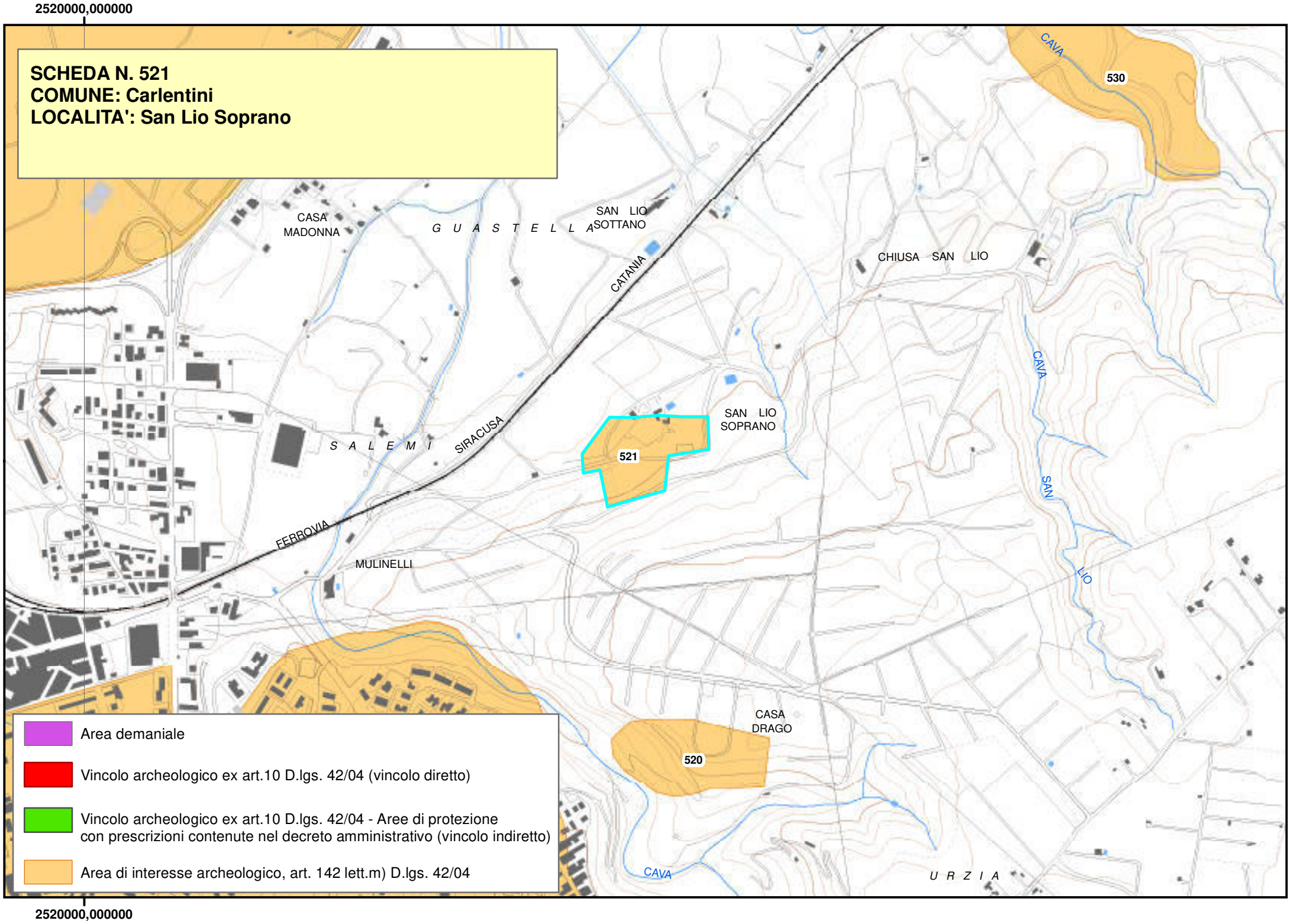
2520000,000000
SCHEDA N. 521
COMUNE: Carlentini
LOCALITA': San Lio Soprano
CASA MADONNA
G U A S T E L L A
SAN LIO SOTTANO
CATANIA
CHIUSA SAN LIO
CAVA
530
S A L E M I
SIRACUSA
521
SAN LIO SOPRANO
CAVA
SAN
LIO
FERROVIA
MULINELLI
CASA DRAGO
520
CAVA
U R Z I A
Area demaniale
Vincolo archeologico ex art.10 D.lgs. 42/04 (vincolo diretto)
Vincolo archeologico ex art.10 D.lgs. 42/04 - Aree di protezione con prescrizioni contenute nel decreto amministrativo (vincolo indiretto)
Area di interesse archeologico, art. 142 lett.m) D.lgs. 42/04
2520000,000000

Piano Paesistico della Provincia di Siracusa

Regione Siciliana

Beni Archeologici

Area Soprintendenza Beni Culturali Ambientali
Servizio Museo Archeologico di leontinoi ed
Aree Archeologiche di Leontinoi e Megara
SIRACUSA

Assessorato dei Beni Culturali e Ambientali
e della Pubblica Istruzione

N. scheda	522
Ente Schedatore	Servizio Museo Archeologico di Lentini ed Aree Archeologiche di Leontinoi e Megara
Localizzazione	
Provincia	Siracusa
Comuni interessati	Carlentini
Località	San Leonardo Soprano
Ambito/i	14
Unità di paesaggio	
Compilazione	
Data	
Nome compilatore	Maria Musumeci
Ruolo compilatore	Dirigente Responsabile del Servizio Museo
Denominazione	
Area archeologica San Leonardo Soprano	
Periodo	
Età greca	
Descrizione del bene	
Necropoli	
Verbali	
Caratteristiche	
Tipo di vincolo	
Ente gestore / Proprietà	Privata

Contesto ambientale	
Osservazioni	
Pubblicazioni in GURS	
Albo Pretorio	
Documenti acquisiti	
Riferimenti topografici	
IGM 273 IV NO	
Coordinate geografiche	
Coord. piana est	
Coord. piana nord	
Superficie	
Notizie storiche relative al bene	
Tombe a fossa forse pertinenti a una fattoria.	
Fonti bibliografiche	
Fonti iconografiche	
Fonti archivistiche	

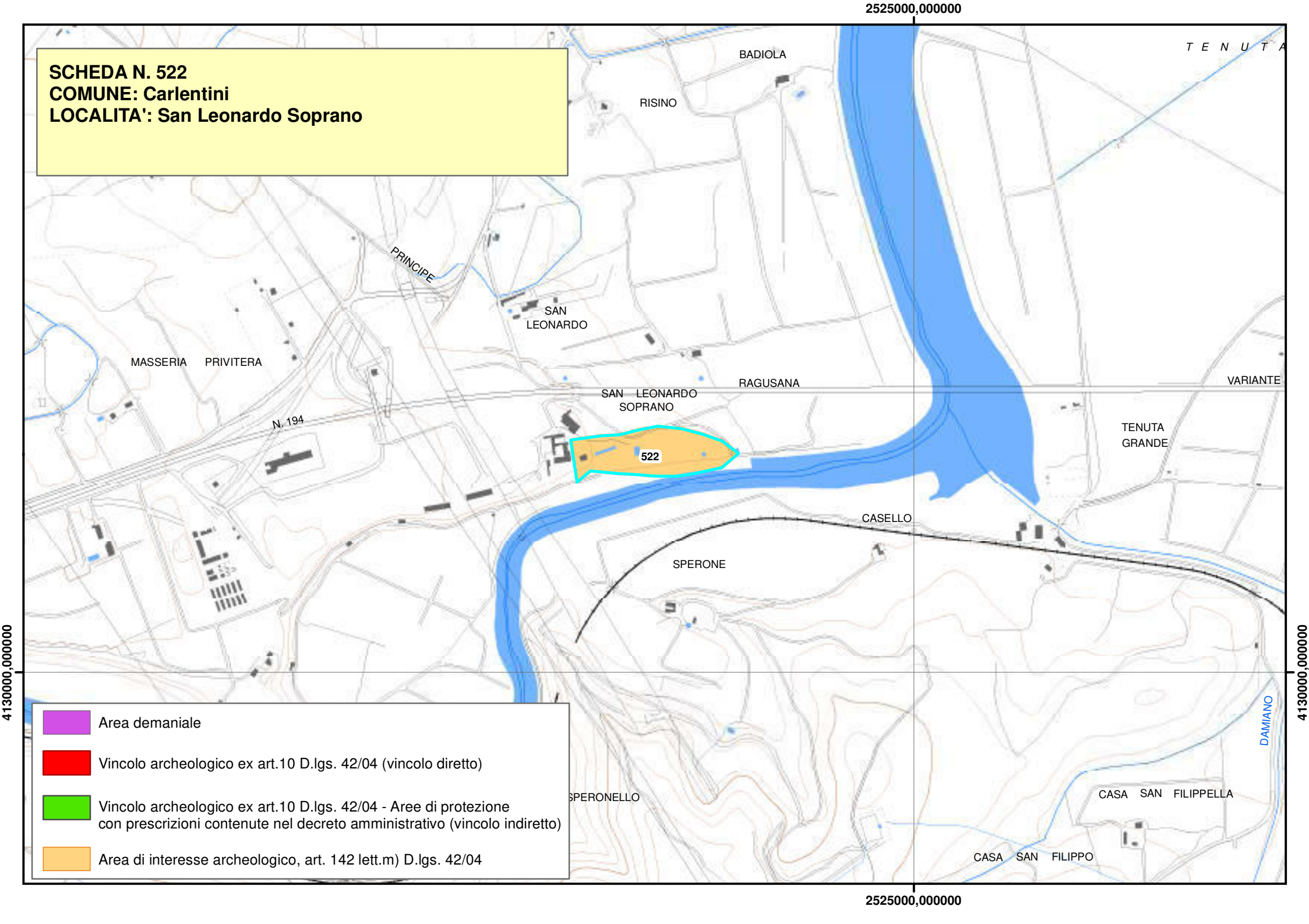
SCHEDA N. 522
COMUNE: Carlentini
LOCALITA': San Leonardo Soprano
2525000,000000
4130000,000000
BADIOLA
RISINO
T E N U T A
PRINCIPE
SAN
LEONARDO
MASSERIA PRIVITERA
RAGUSANA
VARIANTE
SAN LEONARDO
SOPRANO
N. 194
522
TENUTA
GRANDE
CASELLO
SPERONE
DAMIANO
SPERONELLO
CASA SAN FILIPPELLA
CASA SAN FILIPPO
Area demaniale
Vincolo archeologico ex art.10 D.lgs. 42/04 (vincolo diretto)
Vincolo archeologico ex art.10 D.lgs. 42/04 - Aree di protezione
con prescrizioni contenute nel decreto amministrativo (vincolo indiretto)
Area di interesse archeologico, art. 142 lett.m) D.lgs. 42/04

Piano Paesistico della Provincia di Siracusa

Beni Archeologici

Area Soprintendenza Beni Culturali Ambientali
Servizio I
SIRACUSA

Regione Siciliana

Assessorato dei Beni Culturali e Ambientali
e della Pubblica Istruzione

N. scheda	523
Ente Schedatore	89 SBCA SR
Localizzazione	
Provincia	Siracusa
Comuni interessati	Avola
Località	Contrada Borgellusa
Ambito/i	17
Unità di paesaggio	
Compilazione	
Data	
Nome compilatore	Soprintendenza di SR
Ruolo compilatore	
Denominazione	
Insediamento	
Periodo	
Età romana	
Descrizione del bene	
Insediamento di età romana che include: parte dell'abitato; un'area industriale, con fornaci e strutture annesse; parte della necropoli. Inoltre presenze di età greca e gruppi di canaletti di età antica, uno dei quali anteriore alla necropoli di età romana e un altro anteriore all'impianto dell'area industriale.	
Decreto istitutivo	
D.A.//1994/09/05//n.7328; D.A.//1997/06/13//n.6614	
Verbali	

Caratteristiche	
Tipo di vincolo	L.1089/1939
Ente gestore / Proprietà	
Contesto ambientale	
Osservazioni	
Pubblicazioni in GURS	
Albo Pretorio	
Documenti acquisiti	
Riferimenti topografici	
Coordinate geografiche	
Coord. piana est	
Coord. piana nord	
Superficie	
Notizie storiche relative al bene	
Fonti bibliografiche	
Fonti iconografiche	

Fonti archivistiche

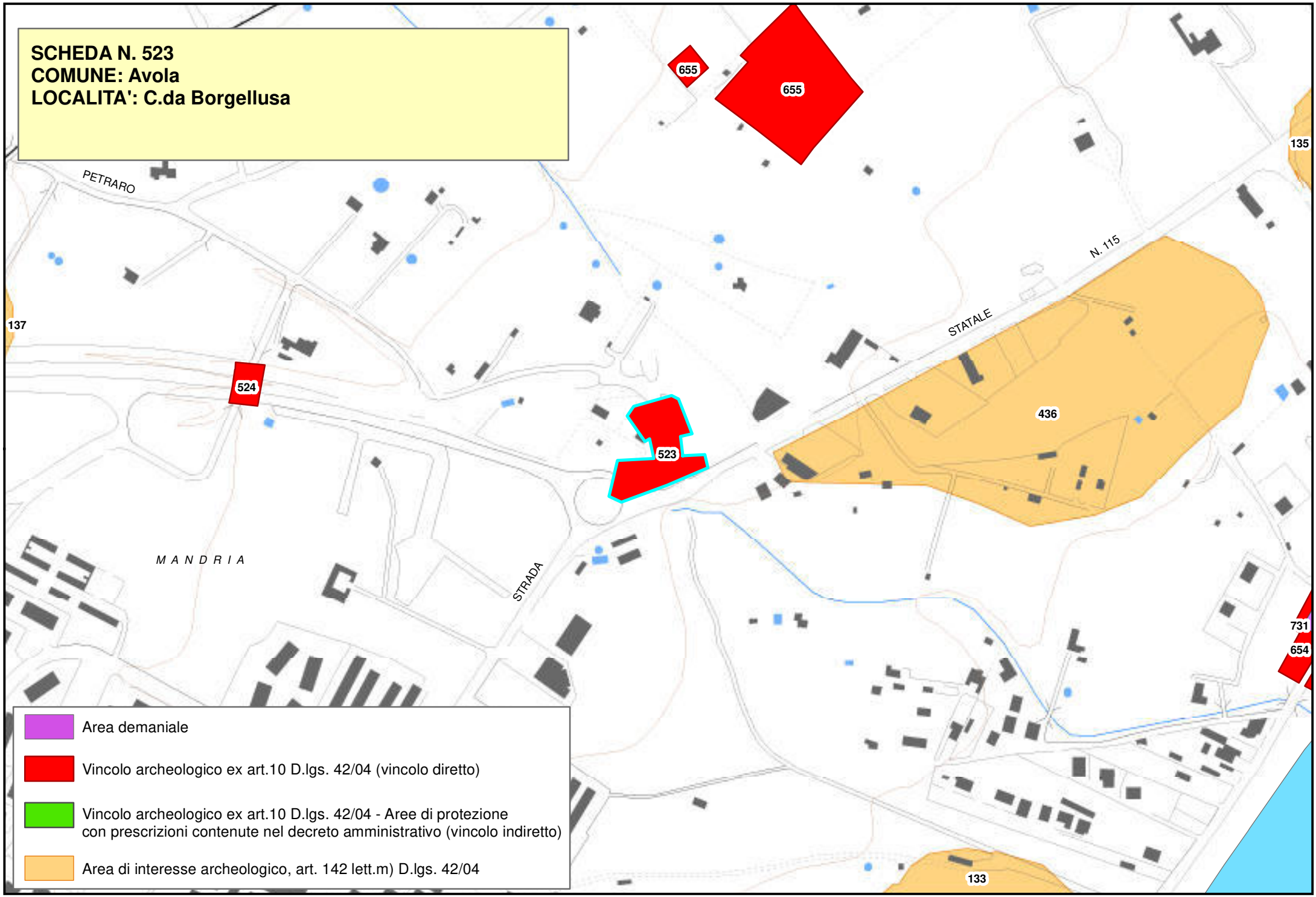
SCHEDA N. 523
COMUNE: Avola
LOCALITA': C.da Borgellusa
655
655
135
PETRARO
N. 115
STATALE
137
524
436
523
MANDRIA
STRADA
731
654
133
Area demaniale
Vincolo archeologico ex art.10 D.lgs. 42/04 (vincolo diretto)
Vincolo archeologico ex art.10 D.lgs. 42/04 - Aree di protezione con prescrizioni contenute nel decreto amministrativo (vincolo indiretto)
Area di interesse archeologico, art. 142 lett.m) D.lgs. 42/04

Piano Paesistico della Provincia di Siracusa

Beni Archeologici

Area Soprintendenza Beni Culturali Ambientali
Servizio I
SIRACUSA

Regione Siciliana

Assessorato dei Beni Culturali e Ambientali
e della Pubblica Istruzione

N. scheda	524
Ente Schedatore	89 SBCA SR
Localizzazione	
Provincia	Siracusa
Comuni interessati	Avola
Località	Contrada Chiusa Pagliaro
Ambito/i	17
Unità di paesaggio	
Compilazione	
Data	
Nome compilatore	Soprintendenza di SR
Ruolo compilatore	
Denominazione	
Necropoli	
Periodo	
Età Ellenistica	
Descrizione del bene	
Parte di una necropoli con tombe a fossa scavate nella roccia. Il corredo restituito da alcune di queste tombe ha permesso di datare la necropoli fra il IV e il III sec. a. C. Sono stati individuate canalette di età antica e incassi nella roccia di forma circolare contenenti frammenti di ceramica neolitica della cultura di Stentinello e frammenti d'industria litica.	
Decreto istitutivo	
D.A.//1994/09/05//n.7328; D.A.//1997/06/13//n.6614	
Verbali	

Caratteristiche	
Tipo di vincolo	L.1089/1939
Ente gestore / Proprietà	
Contesto ambientale	
Osservazioni	
Pubblicazioni in GURS	
Albo Pretorio	
Documenti acquisiti	
Riferimenti topografici	
Coordinate geografiche	
Coord. piana est	
Coord. piana nord	
Superficie	
Notizie storiche relative al bene	
Fonti bibliografiche	
Fonti iconografiche	

Fonti archivistiche

SCHEDA N. 524
COMUNE: Avola
LOCALITA': C.da Chiusa Pagliaro

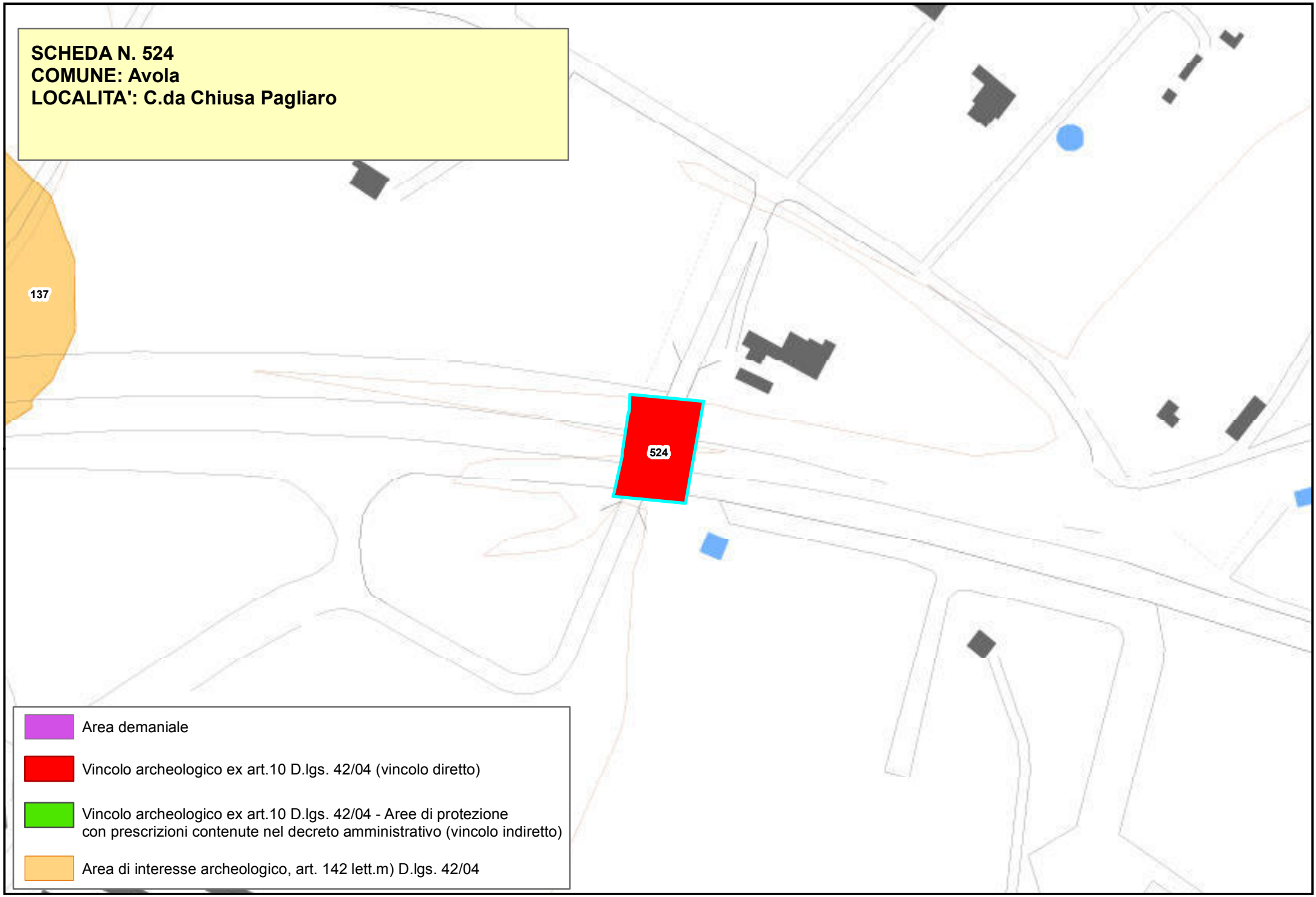

Piano Paesistico della Provincia di Siracusa

Regione Siciliana

Beni Archeologici

Area Soprintendenza Beni Culturali Ambientali
Servizio I
SIRACUSA

Assessorato dei Beni Culturali e Ambientali
e della Pubblica Istruzione

N. scheda	525
Ente Schedatore	89 SBCA SR
Localizzazione	
Provincia	Siracusa
Comuni interessati	Avola
Località	Contrada Cicerata
Ambito/i	17
Unità di paesaggio	
Compilazione	
Data	23/01/2006
Nome compilatore	Soprintendenza di SR
Ruolo compilatore	
Denominazione	
A2.2	
Periodo	
Descrizione del bene	
Necropoli romana, tomba preistorica e testimonianze di età romana.	
Decreto istitutivo	
D.A.//1994/05/19//n.6024	
Verbali	
Caratteristiche	
Tipo di vincolo	L.1089/1939//artt. 1, 3, 21
Ente gestore / Proprietà	

Contesto ambientale	
Osservazioni	
Pubblicazioni in GURS	
Albo Pretorio	
Documenti acquisiti	
Riferimenti topografici	
IGM f. 277 IV S.E.	
Coordinate geografiche	
Coord. piana est	2531516,36595111
Coord. piana nord	4081810,54772008
Superficie	
26413,0327791711	
Notizie storiche relative al bene	
Fonti bibliografiche	
Fonti iconografiche	
Fonti archivistiche	

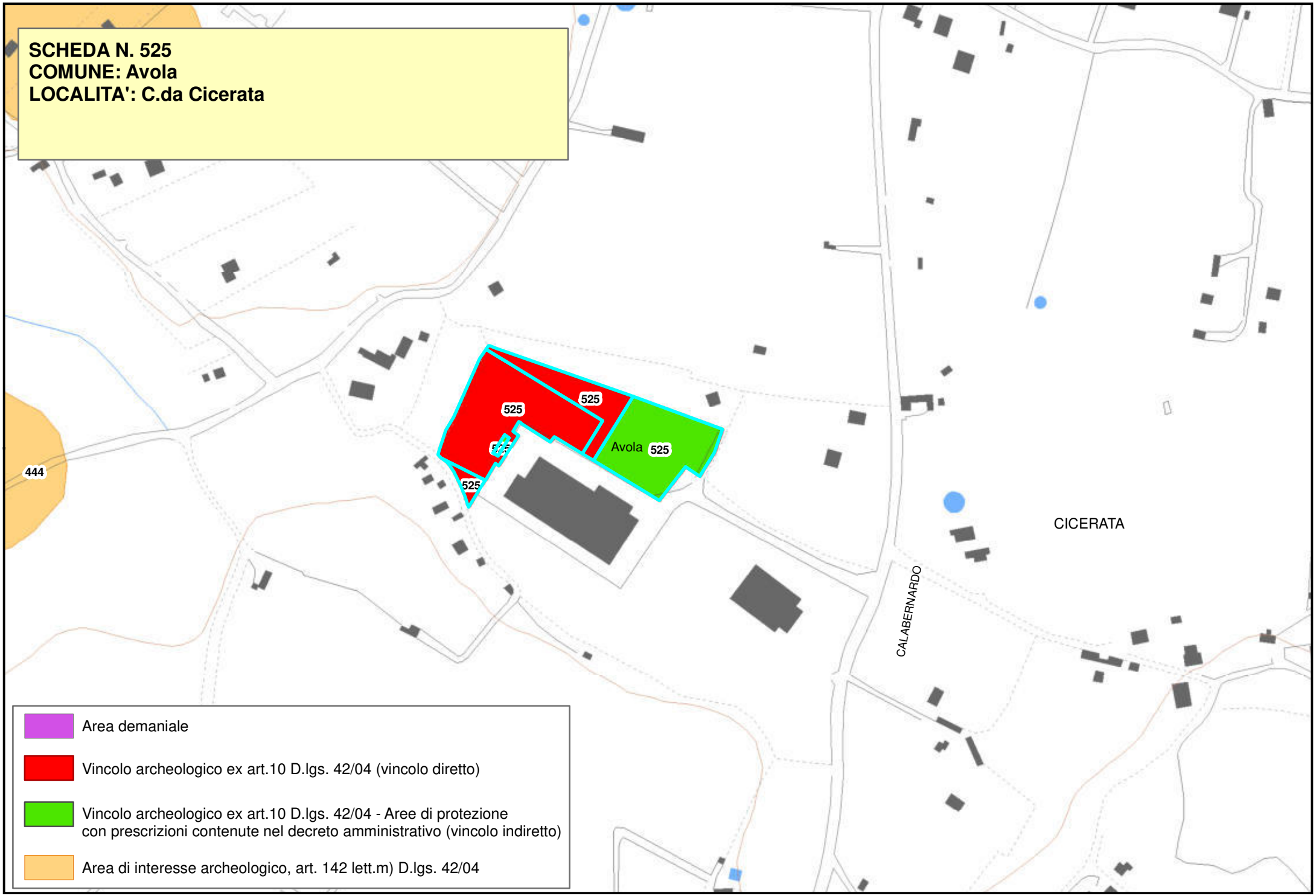
SCHEDA N. 525
COMUNE: Avola
LOCALITA': C.da Cicerata
525
525
525
525
Avola
444
CICERATA
CALABERNARDO
Area demaniale
Vincolo archeologico ex art.10 D.lgs. 42/04 (vincolo diretto)
Vincolo archeologico ex art.10 D.lgs. 42/04 - Aree di protezione con prescrizioni contenute nel decreto amministrativo (vincolo indiretto)
Area di interesse archeologico, art. 142 lett.m) D.lgs. 42/04

Piano Paesistico della Provincia di Siracusa

Regione Siciliana

Beni Archeologici

Area Soprintendenza Beni Culturali Ambientali
Servizio Museo Archeologico di leontinoi ed
Aree Archeologiche di Leontinoi e Megara
SIRACUSA

Assessorato dei Beni Culturali e Ambientali
e della Pubblica Istruzione

N. scheda	526
Ente Schedatore	Servizio Museo Archeologico di Lentini ed Aree Archeologiche di Leontinoi e Megara
Localizzazione	
Provincia	Siracusa
Comuni interessati	Francofonte
Località	Masseria Pelaita
Ambito/i	14
Unità di paesaggio	
Compilazione	
Data	
Nome compilatore	Maria Musumeci
Ruolo compilatore	Dirigente del Servizio Museo
Denominazione	
Area archeologica Masseria Pelaita	
Periodo	
Si tratta di un insediamento che conserva testimonianze di epoche differenti , a dimostrazione della lunga frequentazione del sito	
Descrizione del bene	
Decreto istitutivo	
Verbali	
Caratteristiche	

Tipo di vincolo	
Ente gestore / Proprietà	Privata
Contesto ambientale	
Osservazioni	
Pubblicazioni in GURS	
Albo Pretorio	
Documenti acquisiti	
Riferimenti topografici	
Coordinate geografiche	
Coord. piana est	
Coord. piana nord	
Superficie	
Notizie storiche relative al bene	
Si tratta di un’area archeologica segnalata per la presenza di testimonianze di epoche differenti	
Fonti bibliografiche	
Fonti iconografiche	

Fonti archivistiche

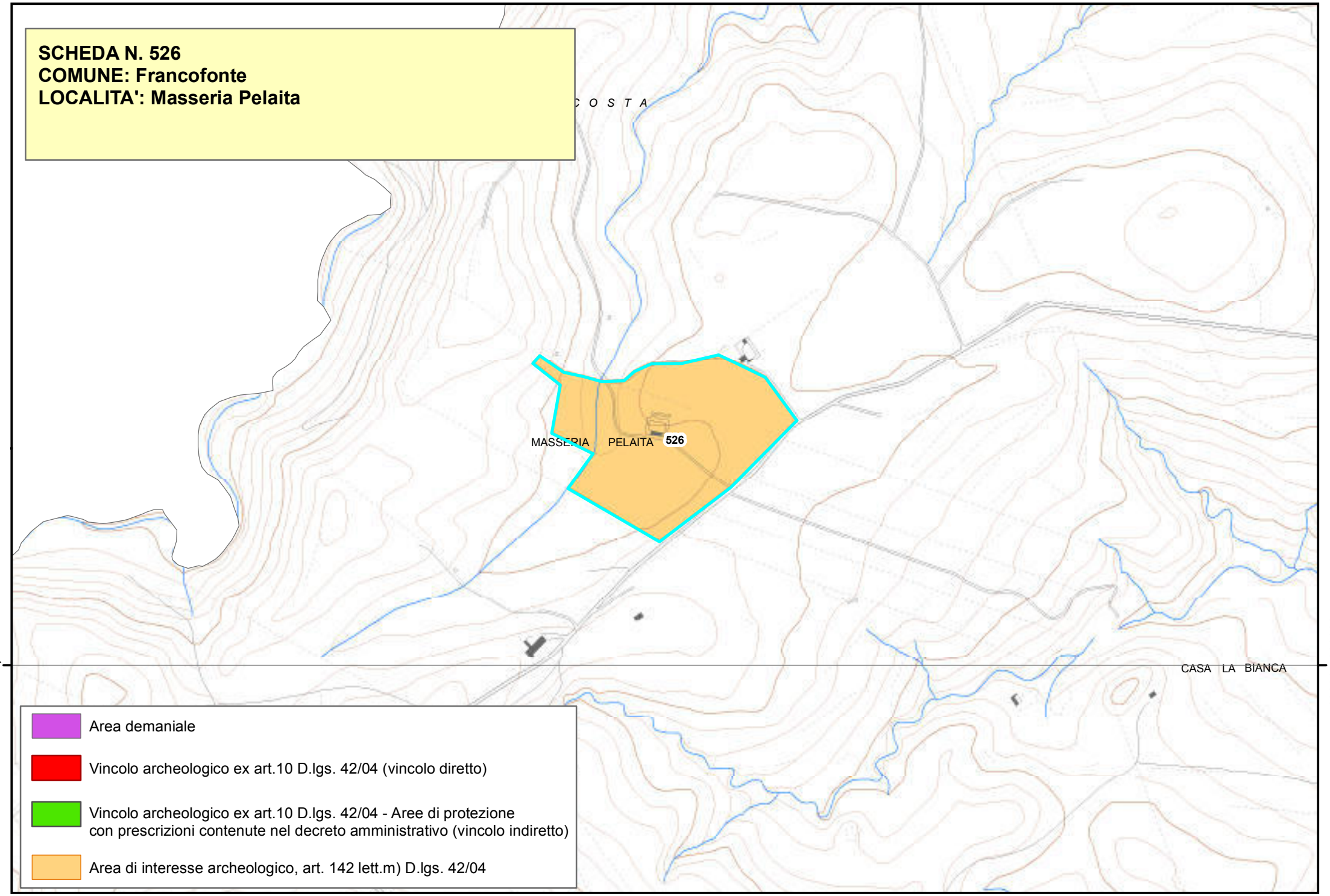
SCHEDA N. 526
COMUNE: Francofonte
LOCALITA': Masseria Pelaita
C O S T A
MASSERIA PELAITA
526
CASA LA BIANCA
4120000,000000
4120000,000000
Area demaniale
Vincolo archeologico ex art.10 D.lgs. 42/04 (vincolo diretto)
Vincolo archeologico ex art.10 D.lgs. 42/04 - Aree di protezione
con prescrizioni contenute nel decreto amministrativo (vincolo indiretto)
Area di interesse archeologico, art. 142 lett.m) D.lgs. 42/04

Piano Paesistico della Provincia di Siracusa

Regione Siciliana

Beni Archeologici

Area Soprintendenza Beni Culturali Ambientali
Servizio Museo Archeologico di leontinoi ed
Aree Archeologiche di Leontinoi e Megara
SIRACUSA

Assessorato dei Beni Culturali e Ambientali
e della Pubblica Istruzione

N. scheda	527
Ente Schedatore	Servizio Museo Archeologico di Lentini ed Aree Archeologiche di Leontinoi e Megara
Localizzazione	
Provincia	Siracusa
Comuni interessati	Lentini
Località	Ossini
Ambito/i	14
Unità di paesaggio	
Compilazione	
Data	
Nome compilatore	Maria Musumeci
Ruolo compilatore	Dirigente Responsabile del Servizio Museo
Denominazione	
Area archeologica Ossini	
Periodo	
Si tratta di una vasta area caratterizzata dalla presenza di testimonianze dell'Età del Rame (Facies di S. Cono), da una necropoli della Prima Età del Bronzo e da una necropoli protostorica, riferibile alla Facies di Pantalica Sud e Finocchito.	
Descrizione del bene	
Si tratta di una vasta area ubicata tra i torrenti Passanatello ed Ossini, contraddistinta da una serie di colline in un contesto suggestivo, che doveva svolgere una funzione strategica.	
Verbali	

Caratteristiche	
Tipo di vincolo	
Ente gestore / Proprietà	Privata
Contesto ambientale	
Osservazioni	
Pubblicazioni in GURS	
Albo Pretorio	
Documenti acquisiti	
Riferimenti topografici	
IGM 270 III SO	
Coordinate geografiche	
Coord. piana est	
Coord. piana nord	
Superficie	
Notizie storiche relative al bene	
L'Area archeologica di Ossini - S. Lio - Passanetello fu oggetto d'indagini da parte di Paolo Orsi che nel 1909, oltre ad avere recuperato vasi pertinenti alla Facies di S. Cono Piano Notaro (Eneolitico), mise in luce una necropoli, oggetto di ricerche da parte di clandestini. Le tombe individuate sono del tipo a forno con cella circolare o ellittica, in alcuni casi con nicchia. Questa necropoli è pertinente alla Prima età del Bronzo, relativa alla facies di Castelluccio. Altre tombe, sempre della prima Età del Bronzo, furono messe in luce nel 1970 nella non lontana C.da Passanetello, che prende il nome dal fiume omonimo. Ma la vasta area fu anche successivamente interessata dalla presenza di un'altra necropoli più tarda, contraddistinta dalla presenza di tombe a camera, precedute a volte da un dromos, che hanno restituito materiali inquadrabili tra l'XI e l'VIII secolo a.C.	
Fonti bibliografiche	
P.Orsi, Sepolcri di transizione dalla civiltà sicula alla greca, II: Necropoli di Ossini fra Lentini e Militello, Mitteilungen del deutschen Archaologischen Instituts Romische Abteilung, XXIV, 1909, pp. 73-84; **L. Bernabò Brea**, la Sicilia prima dei Greci, Milano 1958, pp. 171-172; **S. Lagona**, Le necropoli di Ossini-S Lio, Cronache di Archeologia e Storia dell'Arte, X, 1971, pp. 16-40; **F. Valenti**, Lestrigonia, Catania 1992, pp.41- 44; L. Bernabò Brea, necropoli dell'età del bronzo in contrada Passanatello di Francofonte, Archeologia della Sicilia sud-orientale, Napoli 1973, p.25; **S. Tusa**, **Il Museo Archeologico di Lentini**, a cura di M.Musumeci, Floridia (SR) 2004, pp.20-21; **F. Valenti**; **M. Frasca**, Leontinoi, Roma 2009, p. 23e p. 25	
Fonti iconografiche	
Fonti archivistiche	

2505000,000000

SCHEDA N. 527
COMUNE: Lentini
LOCALITA': Ossini

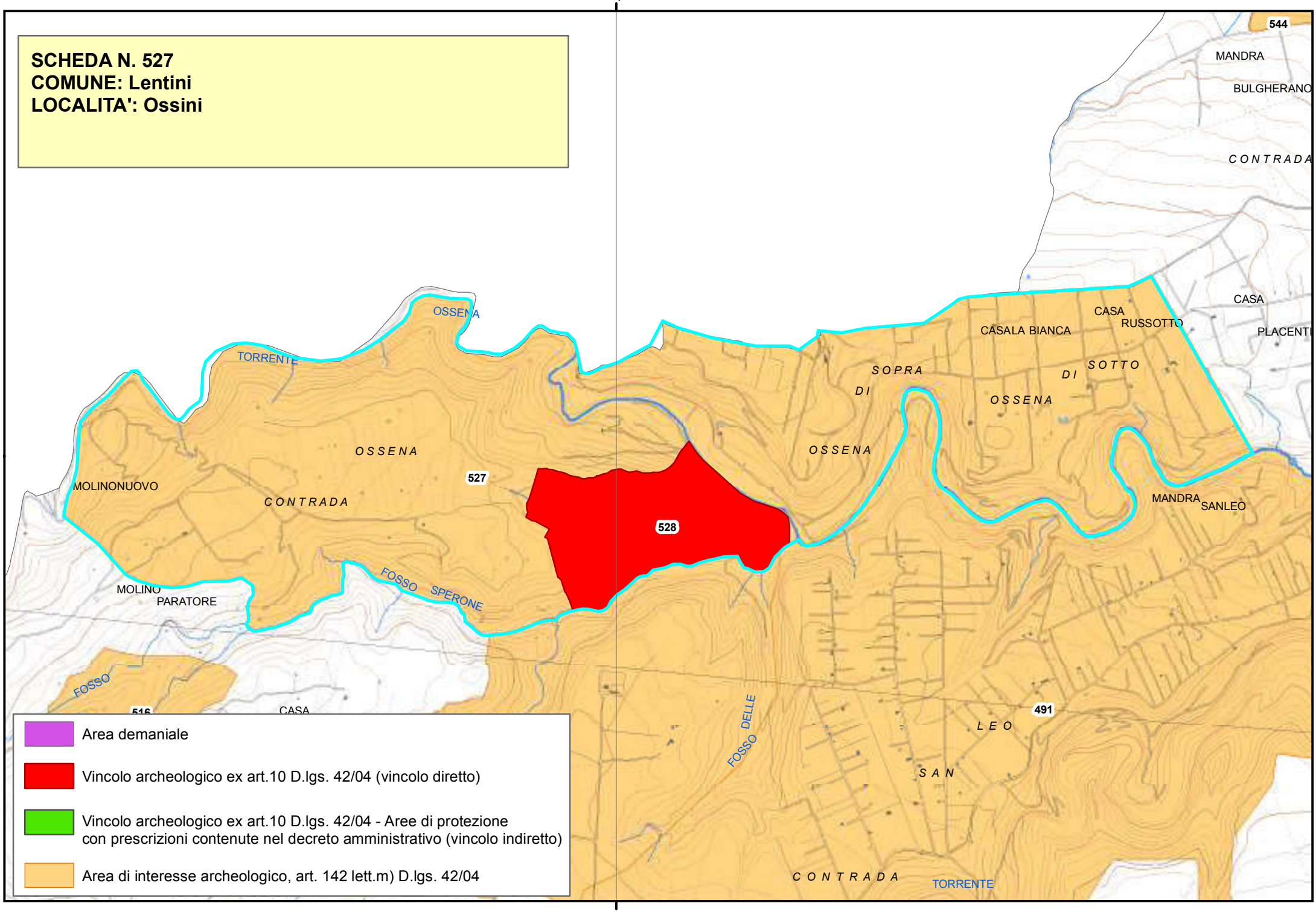

Area demaniale

Vincolo archeologico ex art.10 D.lgs. 42/04 (vincolo diretto)

Vincolo archeologico ex art.10 D.lgs. 42/04 - Aree di protezione con prescrizioni contenute nel decreto amministrativo (vincolo indiretto)

Area di interesse archeologico, art. 142 lett.m) D.lgs. 42/04

2505000,000000

Regione Siciliana

Beni Archeologici

Area Soprintendenza Beni Culturali Ambientali
Servizio Museo Archeologico di leontinoi ed Aree Archeologiche di Leontinoi e Megara
SIRACUSA

Assessorato dei Beni Culturali e Ambientali e della Pubblica Istruzione

N. scheda	528
Ente Schedatore	Servizio Museo Archeologico di Lentini ed Aree Archeologiche di Leontinoi e Megara
Localizzazione	
Provincia	Siracusa
Comuni interessati	Lentini
Località	Ossini
Ambito/i	14
Unità di paesaggio	
Compilazione	
Data	
Nome compilatore	Maria Musumeci
Ruolo compilatore	Dirigente Responsabile del Servizio Museo
Denominazione	
Area archeologica Ossini	
Periodo	
Si tratta di una vasta area caratterizzata dalla presenza di testimonianze dell'Età del Rame (Facies di S. Cono), da una necropoli della Prima Età del Bronzo e da una necropoli protostorica, riferibile alla Facies di Pantalica Sud e Finocchito.	
Descrizione del bene	
Si tratta di una vasta area ubicata tra i torrenti Passanatello e Ossini, contraddistinta da una serie di colline in un contesto suggestivo, che doveva svolgere una funzione strategica.	
Verbali	
Decreto istitutivo	
D.A.//1993/10/11//n.6967	
Caratteristiche	
Tipo di vincolo	L.1089/1939
Ente gestore / Proprietà	Privata
Contesto ambientale	
Osservazioni	
Pubblicazioni in GURS	
Albo Pretorio	
Documenti acquisiti	
Riferimenti topografici	
IGM 270 III SO	

Coordinate geografiche	
Coord. piana est	
Coord. piana nord	
Superficie	

Notizie storiche relative al bene

L'Area archeologica di Ossini - S. Lio - Passanetello fu oggetto d'indagini da parte di Paolo Orsi che nel 1909, oltre ad avere recuperato vasi pertinenti alla Facies di S. Cono Piano Notaro (Eneolitico), mise in luce una necropoli, oggetto di ricerche da parte di clandestini. Le tombe individuate sono del tipo a forno con cella circolare o ellittica, in alcuni casi con nicchia. Questa necropoli è pertinente alla Prima età del Bronzo, relativa alla facies di Castelluccio. Altre tombe, sempre della prima Età del Bronzo, furono messe in luce nel 1970 nella non lontana C.da Passanetello, che prende il nome dal fiume omonimo.
Ma la vasta area fu anche successivamente interessata dalla presenza di un'altra necropoli più tarda, contraddistinta dalla presenza di tombe a camera, precedute a volte da un dromos, che hanno restituito materiali inquadrabili tra l'XI e l'VIII secolo a.C.

Fonti bibliografiche

P.Orsi, Sepolcri di transizione dalla civiltà sicula alla greca, II: Necropoli di Ossini fra Lentini e Militello, Mitteilungen del deutschen Archaologischen Instituts Romische Abteilung, XXIV, 1909, pp. 73-84; **L. Bernabò Brea**, la Sicilia prima dei Greci, Milano 1958, pp. 171-172; **S. Lagona**, Le necropoli di Ossini-S Lio, Cronache di Archeologia e Storia dell'Arte, X, 1971, pp. 16-40; **F. Valenti**, Lestrigonia, Catania 1992, pp.41- 44; L. Bernabò Brea, necropoli dell'età del bronzo in contrada Passanatello di Francofonte, Archeologia della Sicilia sud-orientale, Napoli 1973, p.25; **S. Tusa**, **Il Museo Archeologico di Lentini**, a cura di M.Musumeci, Floridia (SR) 2004, pp.20-21; **F. Valenti**; **M. Frasca**, Leontinoi, Roma 2009, p. 23e p. 25

Fonti iconografiche

Fonti archivistiche

2505000,000000

SCHEDA N. 528
COMUNE: Lentini
LOCALITA': Ossini

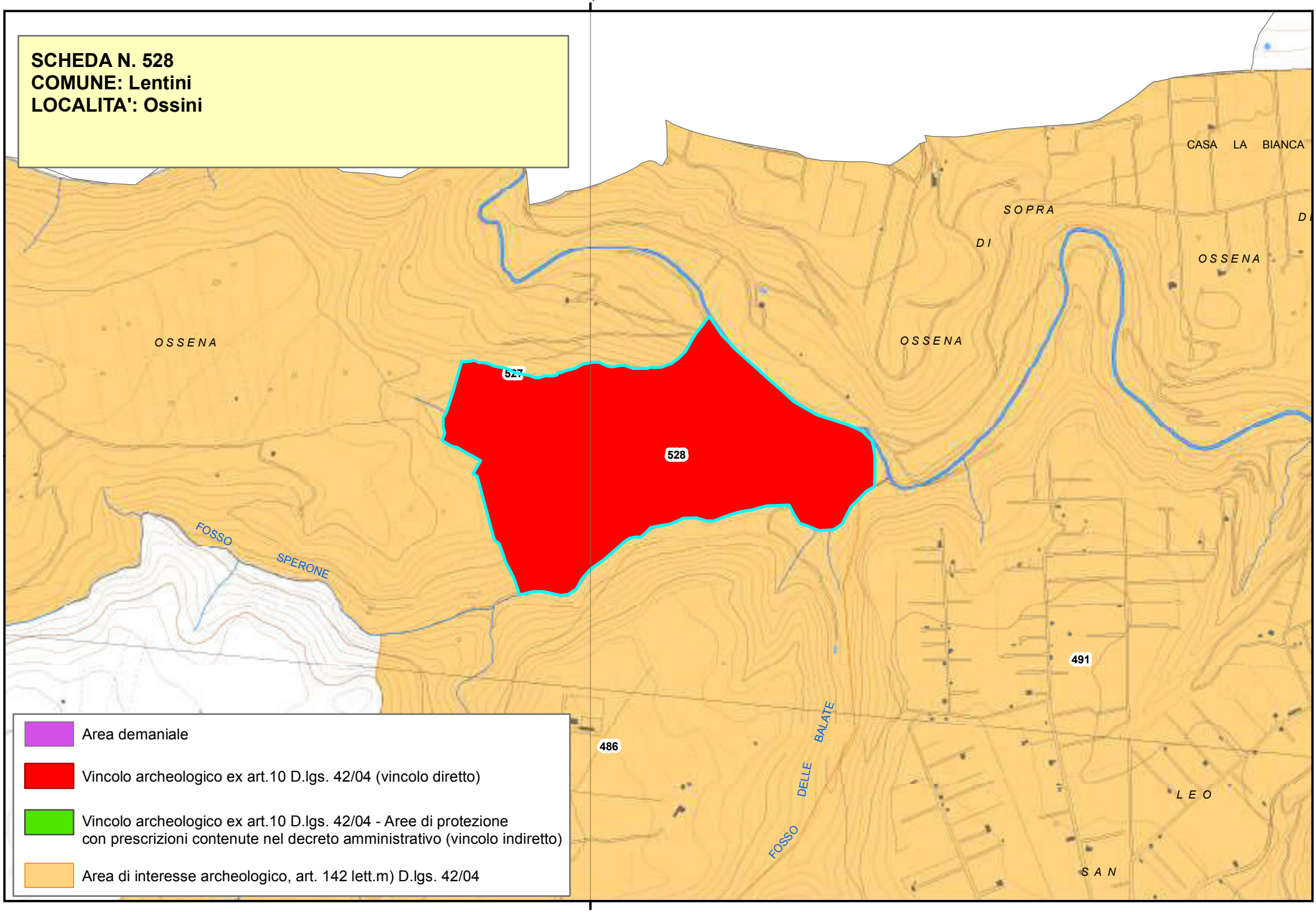

Area demaniale

Vincolo archeologico ex art.10 D.lgs. 42/04 (vincolo diretto)

Vincolo archeologico ex art.10 D.lgs. 42/04 - Aree di protezione con prescrizioni contenute nel decreto amministrativo (vincolo indiretto)

Area di interesse archeologico, art. 142 lett.m) D.lgs. 42/04

2505000,000000

Piano Paesistico della Provincia di Siracusa

Regione Siciliana

Beni Archeologici

Area Soprintendenza Beni Culturali Ambientali
Servizio Museo Archeologico di leontinoi ed
Aree Archeologiche di Leontinoi e Megara
SIRACUSA

Assessorato dei Beni Culturali e Ambientali
e della Pubblica Istruzione

N. scheda	529
Ente Schedatore	Servizio Museo Archeologico di Lentini ed Aree Archeologiche di Leontinoi e Megara
Localizzazione	
Provincia	Siracusa
Comuni interessati	Francofonte
Località	Monte Roccarazzo
Ambito/i	14
Unità di paesaggio	
Compilazione	
Data	
Nome compilatore	Maria Musumeci
Ruolo compilatore	Dirigente del Servizio Museo
Denominazione	
Area archeologica Monte Roccarazzo	
Periodo	
Testimonianze di età castellucciana	
Descrizione del bene	

Verbali	
Decreto istitutivo	
D.A.//1991/11/06//n.5220	
Caratteristiche	
Tipo di vincolo	L.1089/1939
Ente gestore / Proprietà	Privata
Contesto ambientale	
Osservazioni	
Pubblicazioni in GURS	
Albo Pretorio	
Documenti acquisiti	
Riferimenti topografici	
IGM F 273 I NE	
Coordinate geografiche	
Coord. piana est	
Coord. piana nord	
Superficie	

Notizie storiche relative al bene
Si tratta di un'area archeologica in C.da Roccarazzo interessata da una necropoli di età castellucciana con tombe a grotticella scaglionate su due costoni rocciosi; alcune di queste tombe presentano un particolare interesse architettonico per i motivi decorativi a cornice riquadrata che conferiscono un carattere monumentale agli ingressi; una delle tombe, distinta dalla presenza di una nicchia laterale e di un soffitto a tholos tipico di alcune necropoli della cultura di Thapsos, dimostra la continuazione della necropoli anche durante la media età del bronzo. Nelle immediate vicinanze della necropoli, indagini di superficie hanno accertato la presenza di elementi riferibili all'abitato pertinente alla necropoli.
Fonti bibliografiche
Fonti iconografiche
Fonti archivistiche

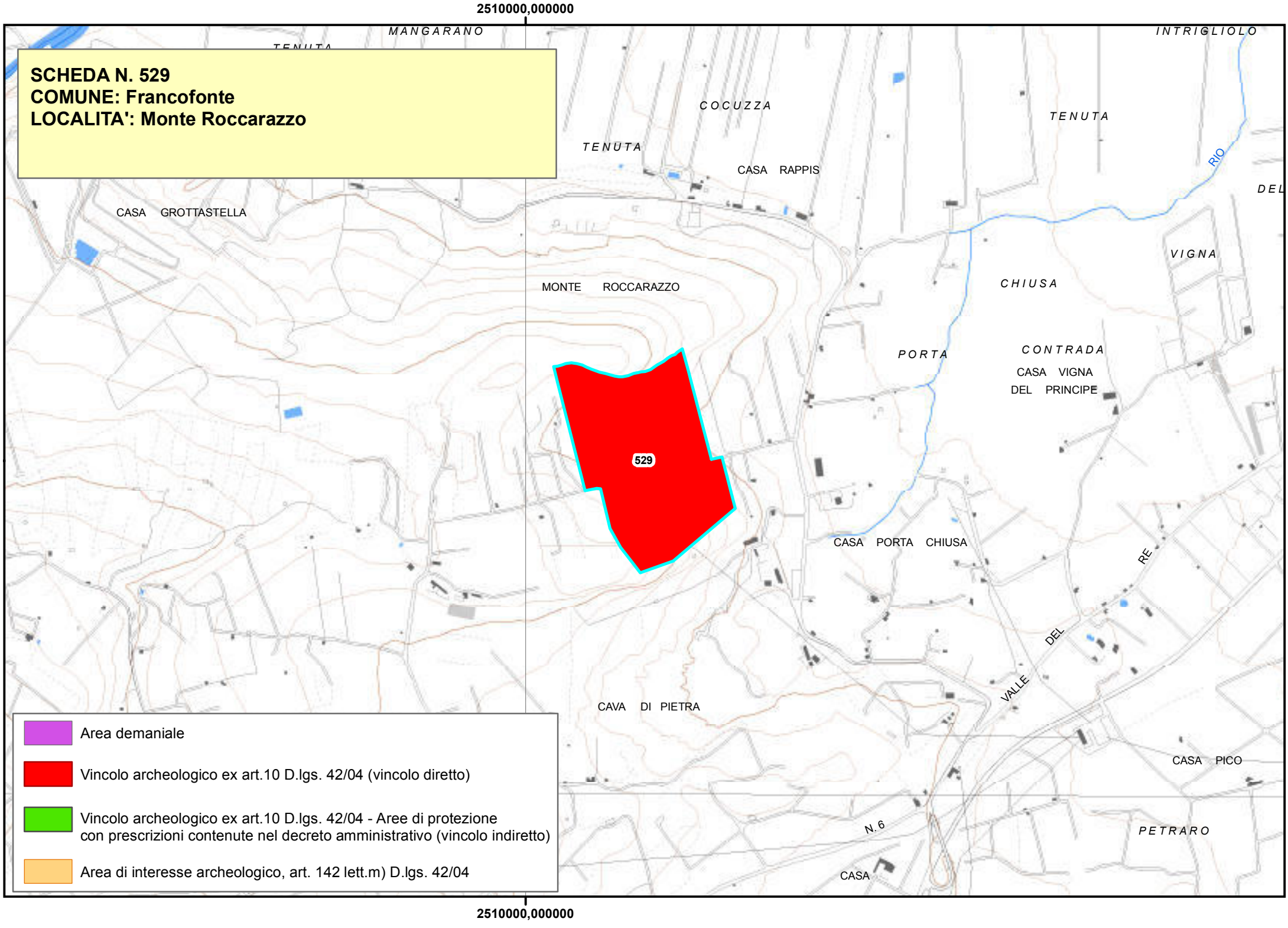
2510000,000000
SCHEDA N. 529
COMUNE: Francofonte
LOCALITA': Monte Roccarazzo
MANGARANO
INTRIGLIOLO
COCUZZA
TENUTA
TENUTA
TENUTA
CASA RAPPIS
RIO
DEL
CASA GROTTASTELLA
VIGNA
CHIUSA
MONTE ROCCARAZZO
PORTA
CONTRADA
CASA VIGNA
DEL PRINCIPE
529
CASA PORTA CHIUSA
RE
DEL
VALLE
CAVA DI PIETRA
CASA PICO
N. 6
PETRARO
CASA
Area demaniale
Vincolo archeologico ex art.10 D.lgs. 42/04 (vincolo diretto)
Vincolo archeologico ex art.10 D.lgs. 42/04 - Aree di protezione con prescrizioni contenute nel decreto amministrativo (vincolo indiretto)
Area di interesse archeologico, art. 142 lett.m) D.lgs. 42/04
2510000,000000

Piano Paesistico della Provincia di Siracusa

Regione Siciliana

Beni Archeologici

Area Soprintendenza Beni Culturali Ambientali
Servizio Museo Archeologico di leontinoi ed
Aree Archeologiche di Leontinoi e Megara
SIRACUSA

Assessorato dei Beni Culturali e Ambientali
e della Pubblica Istruzione

N. scheda	530
Ente Schedatore	Servizio Museo Archeologico di Lentini ed Aree Archeologiche di Leontinoi e Megara
Localizzazione	
Provincia	Siracusa
Comuni interessati	Carlentini
Località	Cava Rizzaro
Ambito/i	14
Unità di paesaggio	
Compilazione	
Data	
Nome compilatore	Maria Musumeci
Ruolo compilatore	Dirigente Responsabile del Servizio Museo
Denominazione	
Area archeologica Cava Rizzaro	
Periodo	
Descrizione del bene	
Verbali	
Caratteristiche	
Tipo di vincolo	
Ente gestore / Proprietà	Privata

Contesto ambientale	
Osservazioni	
Pubblicazioni in GURS	
Albo Pretorio	
Documenti acquisiti	
Riferimenti topografici	
Coordinate geografiche	
Coord. piana est	
Coord. piana nord	
Superficie	
Notizie storiche relative al bene	
Fonti bibliografiche	
Fonti iconografiche	
Fonti archivistiche	

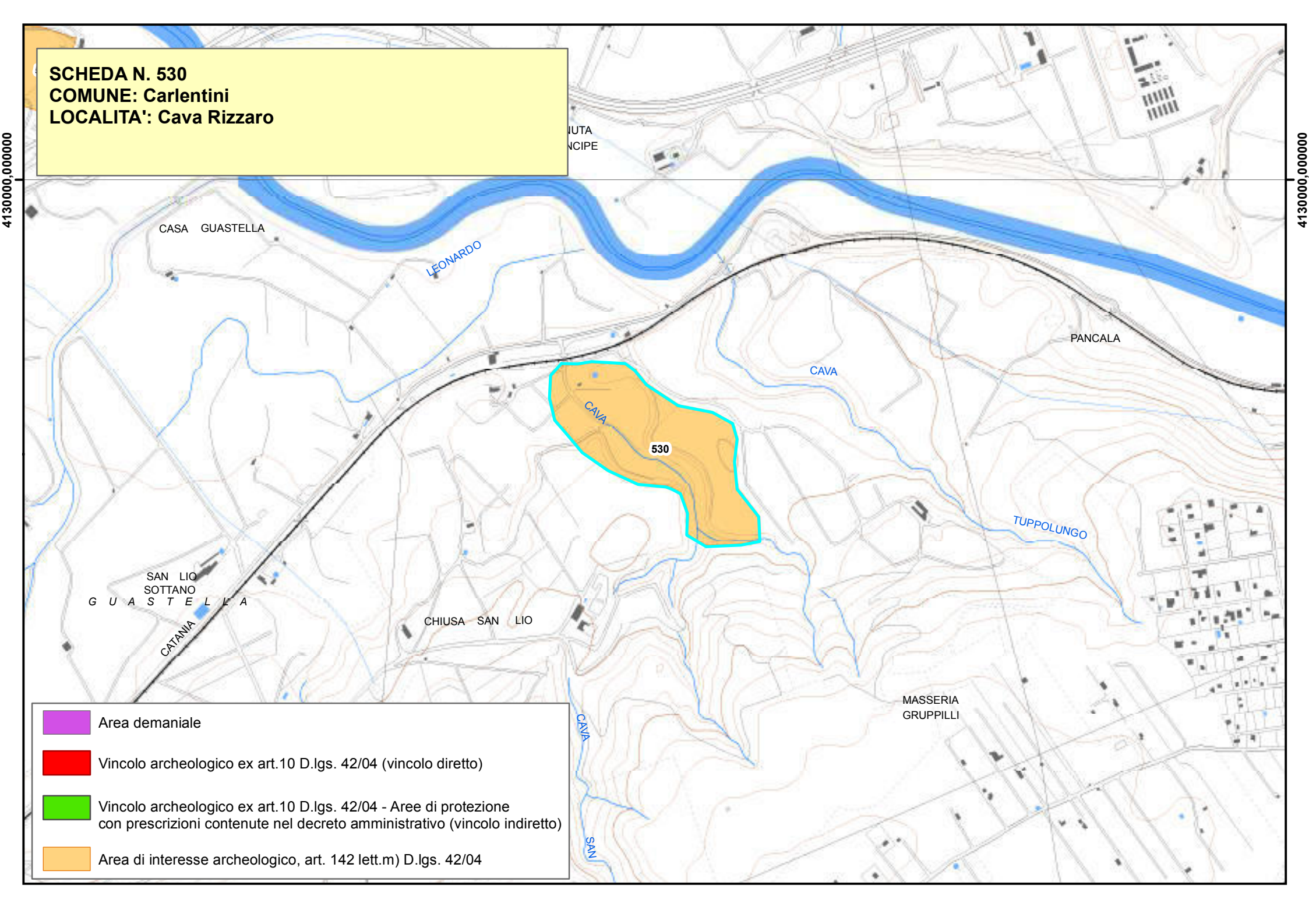
SCHEDA N. 530
COMUNE: Carlentini
LOCALITA': Cava Rizzaro
4130000,000000
4130000,000000
CASA GUASTELLA
LEONARDO
PANCALA
CAVA
CAVA
530
TUPPOLUNGO
SAN LIO SOTTANO
G U A S T E L L A
CATANIA
CHIUSA SAN LIO
MASSERIA GRUPPILLI
CAVA
SAN
Area demaniale
Vincolo archeologico ex art.10 D.lgs. 42/04 (vincolo diretto)
Vincolo archeologico ex art.10 D.lgs. 42/04 - Aree di protezione con prescrizioni contenute nel decreto amministrativo (vincolo indiretto)
Area di interesse archeologico, art. 142 lett.m) D.lgs. 42/04

Piano Paesistico della Provincia di Siracusa

Beni Archeologici

Area Soprintendenza Beni Culturali Ambientali
Servizio I
SIRACUSA

Regione Siciliana

Assessorato dei Beni Culturali e Ambientali
e della Pubblica Istruzione

N. scheda	531
Ente Schedatore	89 SBCA SR
Localizzazione	
Provincia	Siracusa
Comuni interessati	Lentini
Località	Valsavoia
Ambito/i	17
Unità di paesaggio	
Compilazione	
Data	2011/04/14
Nome compilatore	Soprintendenza di SR
Ruolo compilatore	
Denominazione	
Periodo	
Descrizione del bene	
Insediamenti protostorici, greci e bizantini.	
Decreto istitutivo	
Verbali	
Caratteristiche	
Tipo di vincolo	
Ente gestore / Proprietà	
Contesto ambientale	

Osservazioni	
Pubblicazioni in GURS	
Albo Pretorio	
Documenti acquisiti	
Riferimenti topografici	
I.G.M.I. F° 270 III SE	
Coordinate geografiche	
Coord. piana est	
Coord. piana nord	
Superficie	
Notizie storiche relative al bene	
Villaggio e necropoli preistorici della prima età del Bronzo	
Fonti bibliografiche	
Fonti iconografiche	
SBCA SR//Archivio fotografico//	
Fonti archivistiche	

SCHEDA N. 531
COMUNE: Lentini
LOCALITA': Valsavoia

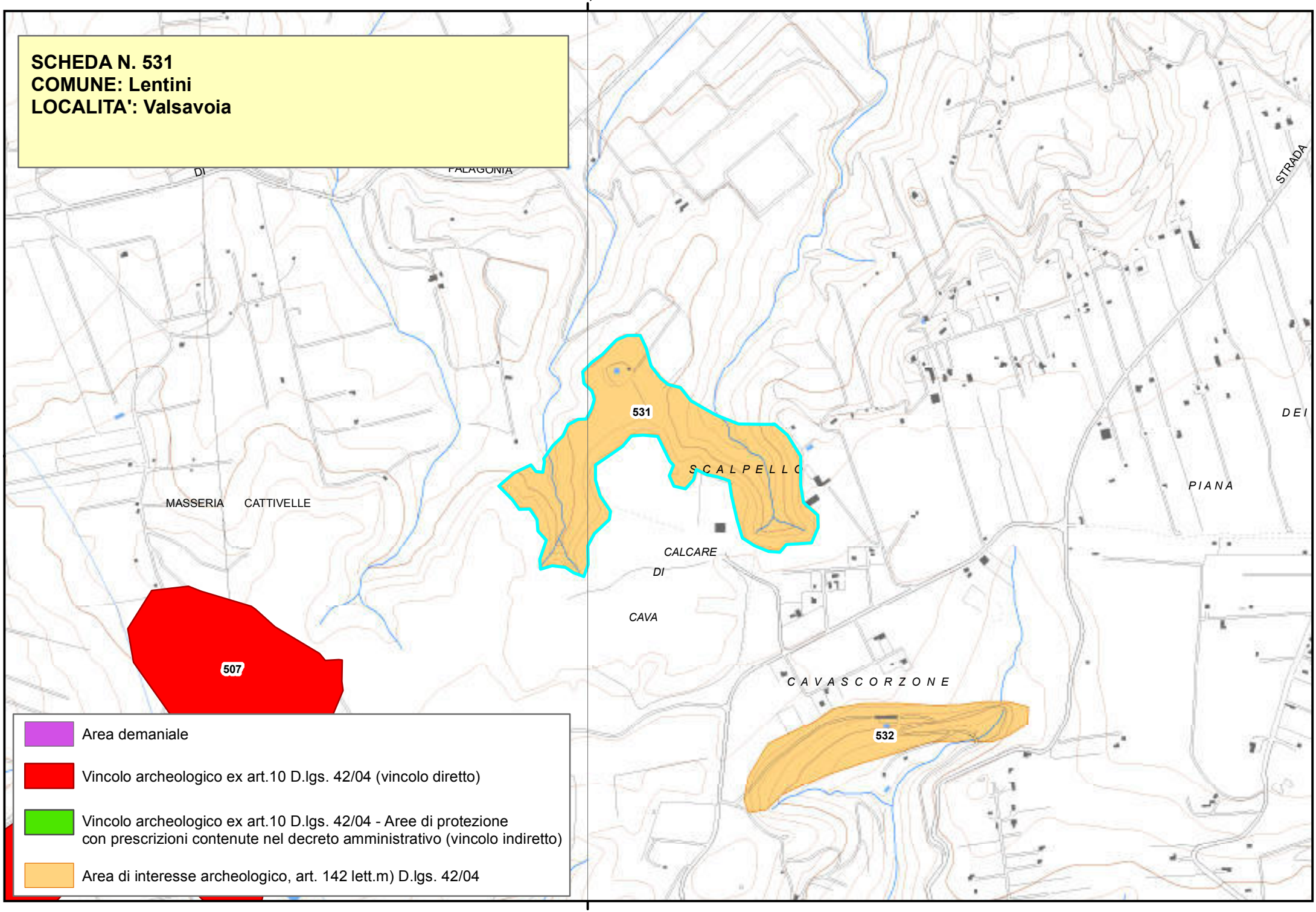

Piano Paesistico della Provincia di Siracusa

Beni Archeologici

Area Soprintendenza Beni Culturali Ambientali
Servizio I
SIRACUSA

Regione Siciliana

Assessorato dei Beni Culturali e Ambientali
e della Pubblica Istruzione

N. scheda	532
Ente Schedatore	89 SBCA SR
Localizzazione	
Provincia	Siracusa
Comuni interessati	Lentini
Località	Valsavoia
Ambito/i	17
Unità di paesaggio	
Compilazione	
Data	2011/04/14
Nome compilatore	Soprintendenza di SR
Ruolo compilatore	
Denominazione	
Periodo	
Descrizione del bene	
Insediamenti protostorici, greci e bizantini.	
Decreto istitutivo	
Verbali	
Caratteristiche	
Tipo di vincolo	
Ente gestore / Proprietà	
Contesto ambientale	

Osservazioni	
Pubblicazioni in GURS	
Albo Pretorio	
Documenti acquisiti	
Riferimenti topografici	
I.G.M.I. F° 270 III SE	
Coordinate geografiche	
Coord. piana est	
Coord. piana nord	
Superficie	
Notizie storiche relative al bene	
Villaggio e necropoli preistorici della prima età del Bronzo	
Fonti bibliografiche	
Fonti iconografiche	
SBCA SR//Archivio fotografico//	
Fonti archivistiche	

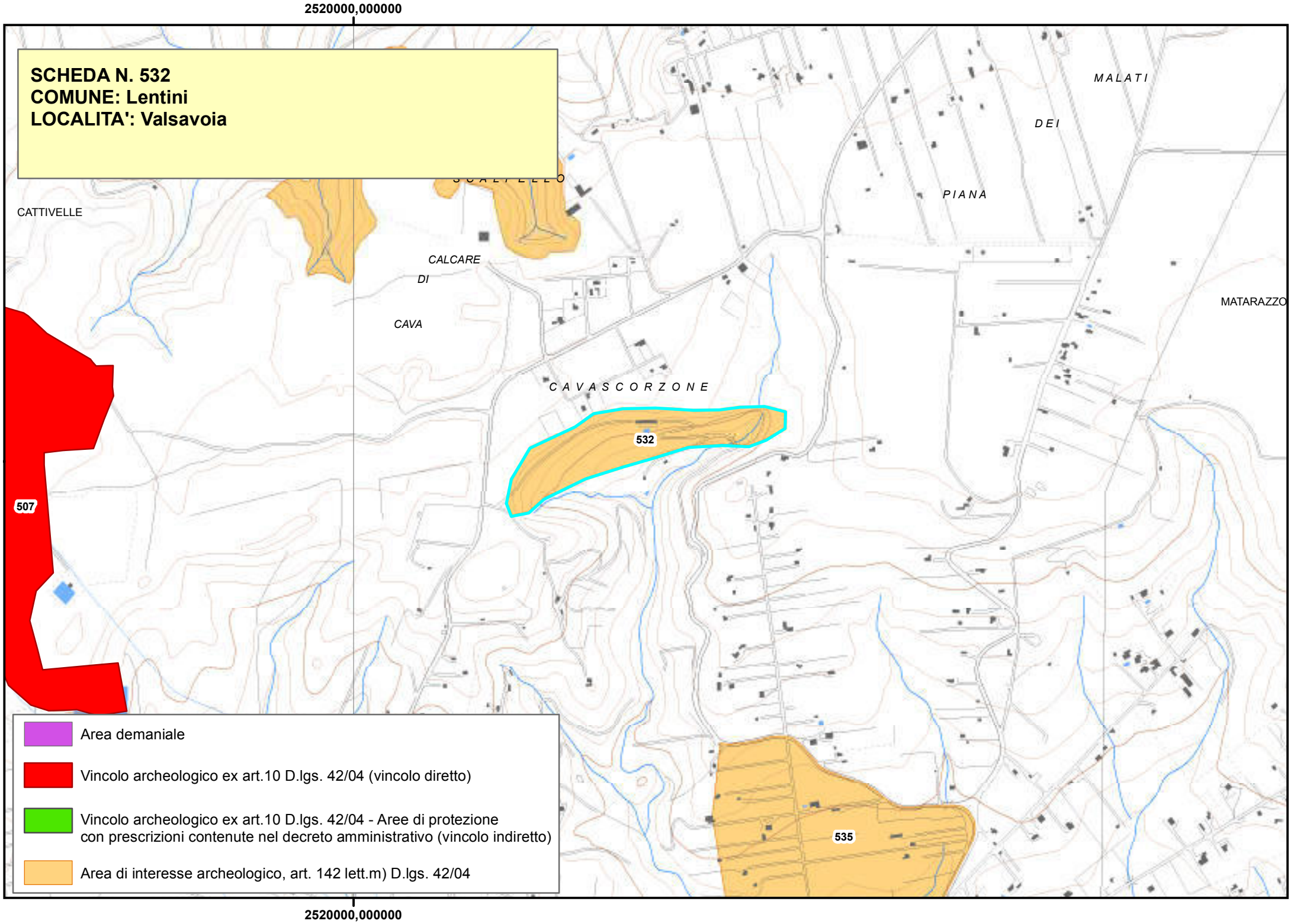
2520000,000000
SCHEDA N. 532
COMUNE: Lentini
LOCALITA': Valsavoia
MALATI
DEI
PIANA
CATTIVELLE
CALCARE
DI
CAVA
MATARAZZO
C A V A S C O R Z O N E
532
507
535
Area demaniale
Vincolo archeologico ex art.10 D.lgs. 42/04 (vincolo diretto)
Vincolo archeologico ex art.10 D.lgs. 42/04 - Aree di protezione con prescrizioni contenute nel decreto amministrativo (vincolo indiretto)
Area di interesse archeologico, art. 142 lett.m) D.lgs. 42/04
2520000,000000

Regione Siciliana

Beni Archeologici

Area Soprintendenza Beni Culturali Ambientali
Servizio Museo Archeologico di leontinoi ed
Aree Archeologiche di Leontinoi e Megara
SIRACUSA

Assessorato dei Beni Culturali e Ambientali
e della Pubblica Istruzione

N. scheda	533
Ente Schedatore	Servizio Museo Archeologico di Lentini ed Aree Archeologiche di Leontinoi e Megara
Localizzazione	
Provincia	Siracusa
Comuni interessati	Lentini
Località	Piana della Catena
Ambito/i	14
Unità di paesaggio	
Compilazione	
Data	
Nome compilatore	Maria Musumeci
Ruolo compilatore	Dirigente Responsabile del Servizio Museo
Denominazione	
Area archeologica Piana della Catena	
Periodo	
Insediamento preistorico. Neolitico e della Prima Età del Bronzo	
Descrizione del bene	
Ubicato circa 9 Km a nord-est di Lentini, il villaggio, molto danneggiato dalle ruspe, si trova su un alto sperone roccioso del Pleistocene inferiore, sul lato ovest della contrada omonima che sovrasta il margine meridionale della Piana di Catania e l'area del biviere di Lentini	
Verbali	

Caratteristiche	
Tipo di vincolo	
Ente gestore / Proprietà	Privata
Contesto ambientale	
Osservazioni	
Pubblicazioni in GURS	
Albo Pretorio	
Documenti acquisiti	
Riferimenti topografici	
Coordinate geografiche	
Coord. piana est	
Coord. piana nord	
Superficie	
Notizie storiche relative al bene	
L'insediamento di cui si ha notizia occupa una posizione di controllo, sovrastando il limite meridionale della Piana di Catania e del Biviere di Lentini. Il primo insediamento sul luogo, con ceramiche impresse e incise risale a epoca neolitica. Su questo si è poi sovrapposto un insediamento della Prima Età del Bronzo. A differenza di altri insediamenti castellucciani, Piana dalla Catena ha restituito, oltre a strumenti geometrici di quest'orizzonte culturale, anche una certa quantità di cuspidi di freccia del tipo sessile foliato, monofacciale e bifacciale, a ritocco esteso. Si tratta di una tipologia litica poco presente o addirittura assente nell'area della cuspide castellucciana della Sicilia Sud-orientale e questo fa pensare al ruolo difensivo svolto da questo insediamento.	
Fonti bibliografiche	
I. Russo, Un insediamento della Antica Età del bronzo, Balate, territorio di Francofonte**,** Archivio Storico Siracusano, s.III, XVI, 2002, pp. 7-24 **I Russo**, Note sulla "colonizzazione" preistorica dei fertili campi lentinesi, Archivio Storico Siracusano s. III, XVIII, 2004, pp. 11-25 **M. Musumeci**, Il Neolitico e la provincia di Siracusa, in Dalla Grotta al Villaggio: dal Paleolitico all'Età del ferro. Progetto Scuola-Museo – Museo Archeologico Regionale P. Orsi, a cura di C. Ciurcina, Siracusa 2008, p. 7, fig. 6, n. 7	
Fonti iconografiche	
Fonti archivistiche	

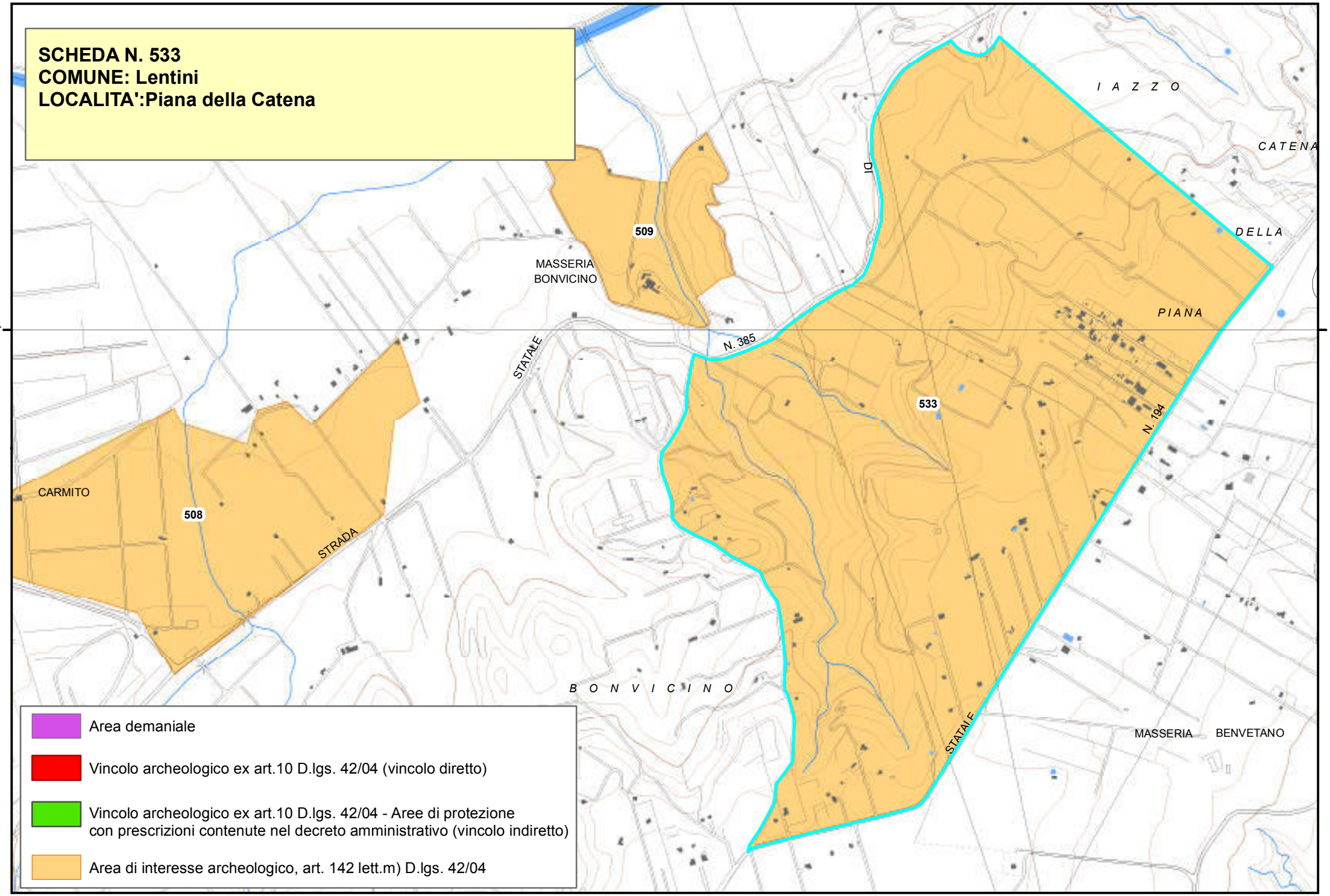
SCHEDA N. 533
COMUNE: Lentini
LOCALITA':Piana della Catena
I A Z Z O
CATENA
DI
DELLA
PIANA
509
MASSERIA
BONVICINO
STATALE
N. 385
533
N. 194
CARMITO
508
STRADA
B O N V I C I N O
STATALE
MASSERIA
BENVETANO
4135000,000000
4135000,000000
Area demaniale
Vincolo archeologico ex art.10 D.lgs. 42/04 (vincolo diretto)
Vincolo archeologico ex art.10 D.lgs. 42/04 - Aree di protezione
con prescrizioni contenute nel decreto amministrativo (vincolo indiretto)
Area di interesse archeologico, art. 142 lett.m) D.lgs. 42/04

Piano Paesistico della Provincia di Siracusa

Beni Archeologici

Area Soprintendenza Beni Culturali Ambientali
Servizio Museo Archeologico di leontinoi ed
Aree Archeologiche di Leontinoi e Megara
SIRACUSA

Regione Siciliana

Assessorato dei Beni Culturali e Ambientali
e della Pubblica Istruzione

N. scheda	534
Ente Schedatore	Servizio Museo Archeologico di Lentini ed Aree Archeologiche di Leontinoi e Megara
Localizzazione	
Provincia	Siracusa
Comuni interessati	Lentini
Località	Contrada Armicci
Ambito/i	14
Unità di paesaggio	
Compilazione	
Data	
Nome compilatore	Maria Musumeci
Ruolo compilatore	Dirigente Responsabile del Servizio Museo
Denominazione	
Area archeologica C.da Armicci	
Periodo	
Insediamento preistorico	
Descrizione del bene	
Verbali	
Caratteristiche	
Tipo di vincolo	
Ente gestore / Proprietà	Privata

Contesto ambientale	
Osservazioni	
Pubblicazioni in GURS	
Albo Pretorio	
Documenti acquisiti	
Riferimenti topografici	
Coordinate geografiche	
Coord. piana est	
Coord. piana nord	
Superficie	
Notizie storiche relative al bene	
Si tratta di un insediamento preistorico che ha restituito materiali pertinenti al Neolitico medio.	
Fonti bibliografiche	
F. Valenti , Lestrigonia, Catania 1992, pp. 24-25, tavv. V-VI; **S. Fisicaro** , L'antica via di collegamento tra Catania e Lentini , Tesi di laurea , Catania 1988; **Il Museo Archeologico di Lentini ,** a cura di m. Musumeci, Floridia (SR) 2004, p. 20; **M. Musumeci 2008; M. Frasca** , Leontinoi, Roma 2009, p.22	
Fonti iconografiche	

Fonti archivistiche

SCHEDA N. 534
COMUNE: Lentini
LOCALITA':C.da Armicci

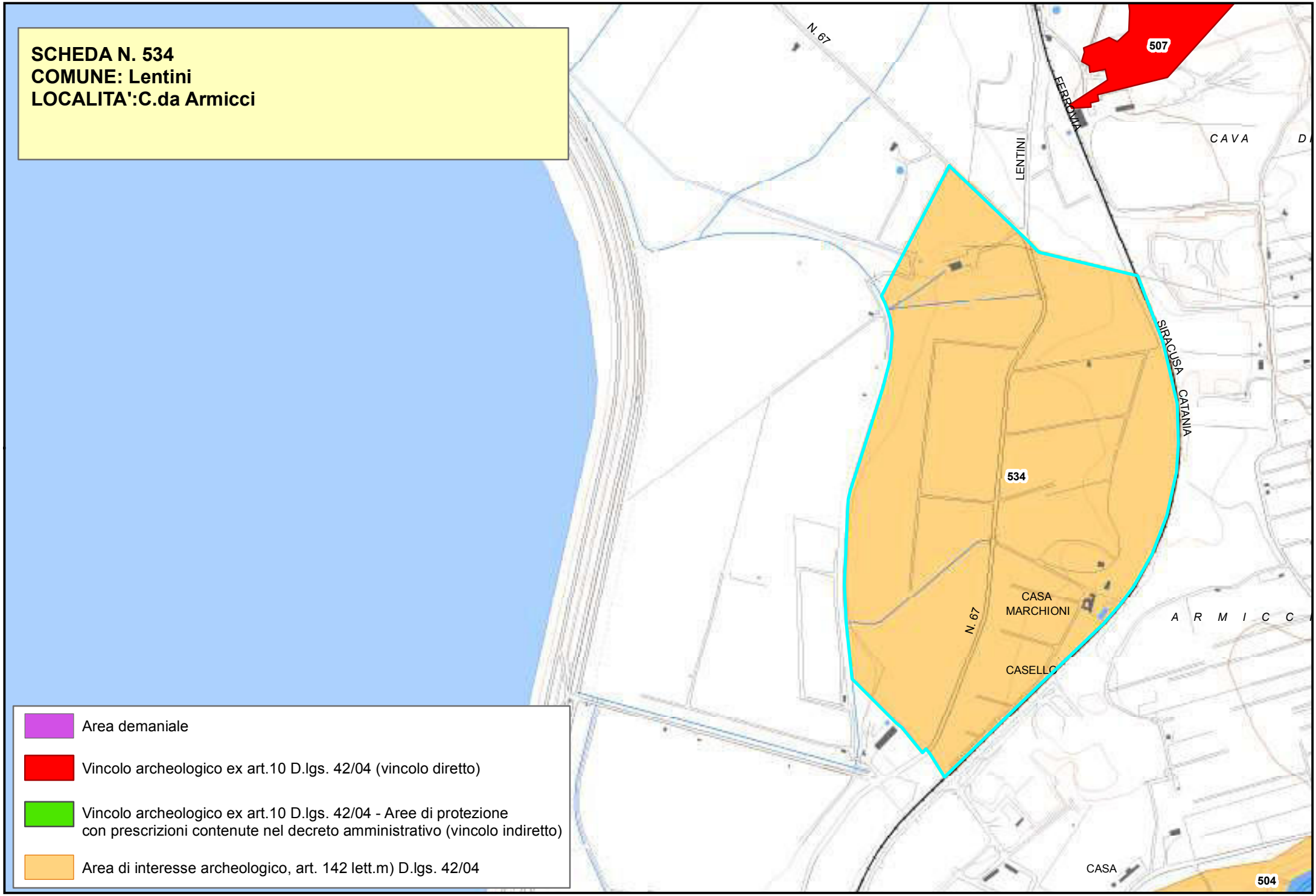

Area demaniale

Vincolo archeologico ex art.10 D.lgs. 42/04 (vincolo diretto)

Vincolo archeologico ex art.10 D.lgs. 42/04 - Aree di protezione con prescrizioni contenute nel decreto amministrativo (vincolo indiretto)

Area di interesse archeologico, art. 142 lett.m) D.lgs. 42/04

Piano Paesistico della Provincia di Siracusa

Beni Archeologici

Area Soprintendenza Beni Culturali Ambientali
Servizio Museo Archeologico di leontinoi ed
Aree Archeologiche di Leontinoi e Megara
SIRACUSA

Regione Siciliana

Assessorato dei Beni Culturali e Ambientali
e della Pubblica Istruzione

N. scheda	535
Ente Schedatore	Servizio Museo Archeologico di Lentini ed Aree Archeologiche di Leontinoi e Megara
Localizzazione	
Provincia	Siracusa
Comuni interessati	Lentini
Località	Contrada Sabbuci
Ambito/i	14
Unità di paesaggio	
Compilazione	
Data	
Nome compilatore	Maria Musumeci
Ruolo compilatore	Dirigente Responsabile del Servizio Museo
Denominazione	
Area archeologica C.da Sabbuci	
Periodo	
Insediamento preistorico e tombe a grotticella	
Descrizione del bene	
L'insediamento, ubicato su un vasto pianoro che domina la parte inferiore della cava Scalpello, si trova a tre chilometri a nord di Lentini lungo la SS 194.	
Verbali	
Caratteristiche	
Tipo di vincolo	

Ente gestore / Proprietà	Privata
Contesto ambientale	
Osservazioni	
Pubblicazioni in GURS	
Albo Pretorio	
Documenti acquisiti	
Riferimenti topografici	
Coordinate geografiche	
Coord. piana est	
Coord. piana nord	
Superficie	
Notizie storiche relative al bene	
Si tratta di un insediamento che ha restituito materiali pertinenti alla Prima Età del Bronzo; lungo il costone che domina la cava Scalpello si trovano delle tombe a grotticella in parte franate.	
Fonti bibliografiche	
Fonti bibliografiche **: F. Valenti** , Lestrigonia, Catania 1992, pp. 45-46; **S. Fisicaro**, L'antica via di collegamento tra Catania e Lentini , Tesi di laurea, Catania 1988	

Fonti iconografiche
Fonti archivistiche

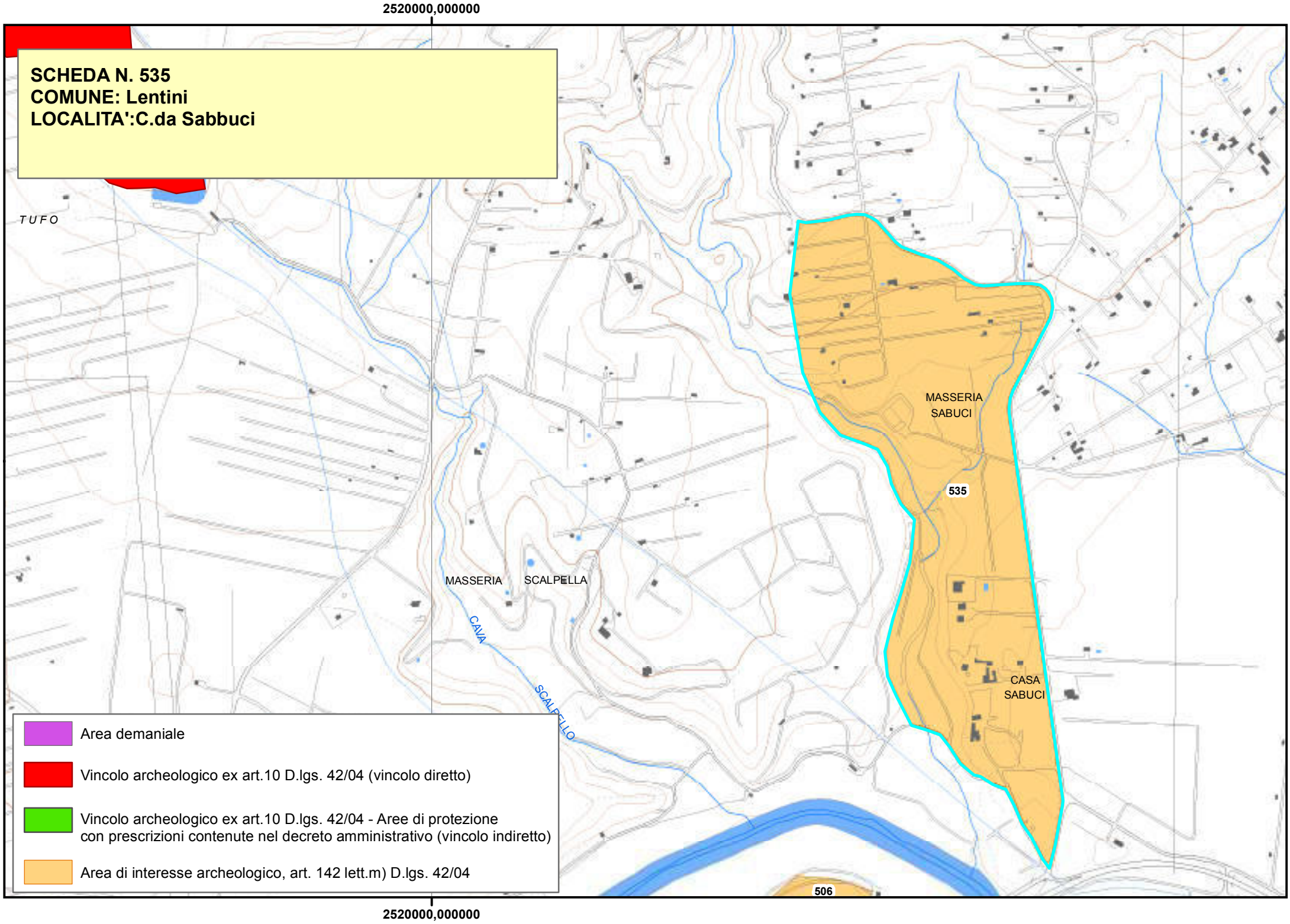
2520000,000000
SCHEDA N. 535
COMUNE: Lentini
LOCALITA':C.da Sabbuci
TUFO
MASSERIA
SABUCI
535
MASSERIA
SCALPELLA
CAVA
SCALPELLO
CASA
SABUCI
506
2520000,000000
Area demaniale
Vincolo archeologico ex art.10 D.lgs. 42/04 (vincolo diretto)
Vincolo archeologico ex art.10 D.lgs. 42/04 - Aree di protezione
con prescrizioni contenute nel decreto amministrativo (vincolo indiretto)
Area di interesse archeologico, art. 142 lett.m) D.lgs. 42/04

Piano Paesistico della Provincia di Siracusa

Beni Archeologici

Area Soprintendenza Beni Culturali Ambientali
Servizio Museo Archeologico di leontinoi ed
Aree Archeologiche di Leontinoi e Megara
SIRACUSA

Regione Siciliana

Assessorato dei Beni Culturali e Ambientali
e della Pubblica Istruzione

N. scheda	536
Ente Schedatore	Servizio Museo Archeologico di Lentini ed Aree Archeologiche di Leontinoi e Megara
Localizzazione	
Provincia	Siracusa
Comuni interessati	Lentini
Località	Tenutella-Rannè
Ambito/i	14
Unità di paesaggio	
Compilazione	
Data	
Nome compilatore	Maria Musumeci
Ruolo compilatore	Dirigente Responsabile del Servizio Museo
Denominazione	
Area archeologica Tenutella-Rannè	
Periodo	
Necropoli con tombe a grotticella artificiale e resti d'insediamento di epoca ellenistico-romana che ha restituito resti della Prima Età del Bronzo	
Descrizione del bene	
L'insediamento, a circa due chilometri a nord rispetto a Lentini, si trova su un pianoro , che degrada a nord verso il fiume S. Leonardo	
Verbali	
Caratteristiche	
Tipo di vincolo	

Ente gestore / Proprietà	Privata
Contesto ambientale	
Osservazioni	
Pubblicazioni in GURS	
Albo Pretorio	
Documenti acquisiti	
Riferimenti topografici	
IGM 270 III SO	
Coordinate geografiche	
Coord. piana est	
Coord. piana nord	
Superficie	
Notizie storiche relative al bene	
La presenza di un insediamento sul pianoro è documentata dal rinvenimento, durante lavori per la realizzazione di un agrumeto, di frammenti di epoca ellenistico- romana, assieme ai quali si rinvennero anche frammenti ceramici e di selce riferibili alla Prima Età del Bronzo.	
Fonti bibliografiche	
U. Spigo, Note preliminari sugli insediamenti di età imperiale romana nei territori di Lentini, cCarlentini, Ramacca , caltagirone, Grammichele, Kokalos, XXVIII-XXIX, 1982-1983,p. 342 **S. Fisicaro**, L'antica via di collegamento tra Catania e Lentini , Tesi di laurea, Catania 1988 ; **F. Valenti** , Lestrigonia, Catania 1992, pp. 44-45	
Fonti iconografiche	
Fonti archivistiche	

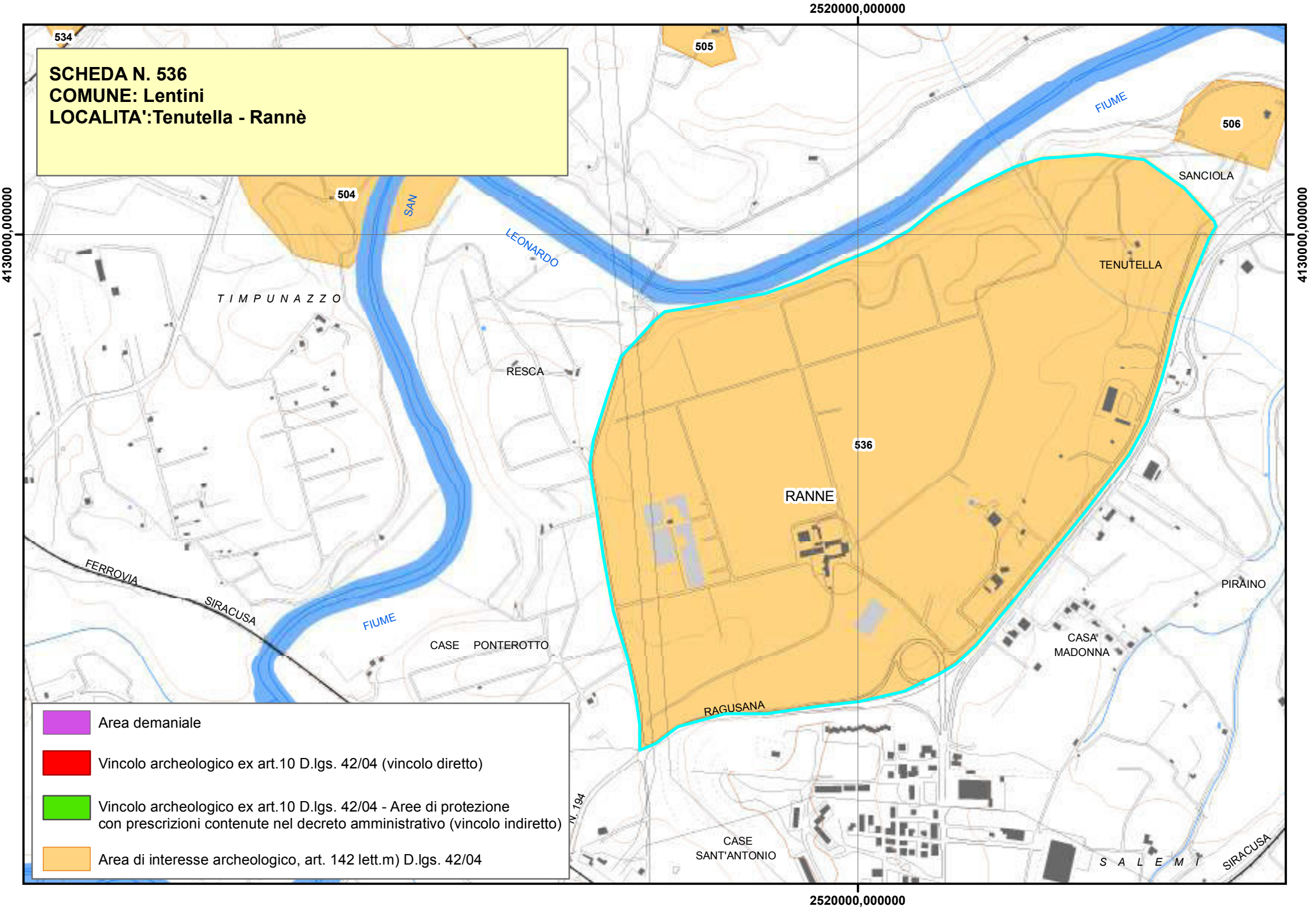
SCHEDA N. 536
COMUNE: Lentini
LOCALITA':Tenutella - Rannè
2520000,000000
4130000,000000
534
505
506
504
536
SAN LEONARDO
FIUME
SANCIOLA
TENUTELLA
T I M P U N A Z Z O
RESCA
RANNE
FERROVIA SIRACUSA
FIUME
CASE PONTEROTTO
CASA MADONNA
PIRAINO
RAGUSANA
CASE SANT'ANTONIO
S A L E M I
SIRACUSA
Area demaniale
Vincolo archeologico ex art.10 D.lgs. 42/04 (vincolo diretto)
Vincolo archeologico ex art.10 D.lgs. 42/04 - Aree di protezione con prescrizioni contenute nel decreto amministrativo (vincolo indiretto)
Area di interesse archeologico, art. 142 lett.m) D.lgs. 42/04

Piano Paesistico della Provincia di Siracusa

Regione Siciliana

Beni Archeologici

Area Soprintendenza Beni Culturali Ambientali
Servizio Museo Archeologico di leontinoi ed
Aree Archeologiche di Leontinoi e Megara
SIRACUSA

Assessorato dei Beni Culturali e Ambientali
e della Pubblica Istruzione

N. scheda	537
Ente Schedatore	89 SBCA SR
Localizzazione	
Provincia	Siracusa
Comuni interessati	Lentini
Località	Leontinoi
Ambito/i	14
Unità di paesaggio	
Compilazione	
Data	
Nome compilatore	Soprintendenza di SR
Ruolo compilatore	
Denominazione	
Città di Leontinoi – Cinta muraria	
Periodo	
Epoca greca	
Descrizione del bene	
Resti di strutture murarie riferibili alle fortificazioni settentrionali della città greca di Leontinoi.	
Verbali	
Decreto istitutivo	
D.A.//1989/02/04//n.214	
Caratteristiche	
Tipo di vincolo	L.1089/1939
Ente gestore /	Demanio della Regione

Proprietà	Siciliana, ramo beni culturali
Contesto ambientale	
Osservazioni	
Pubblicazioni in GURS	
Albo Pretorio	
Documenti acquisiti	
Riferimenti topografici	
I.G.M.I. F° 274 IV NO	
Coordinate geografiche	
Coord. piana est	
Coord. piana nord	
Superficie	
Notizie storiche relative al bene	
Fonti bibliografiche	
Fonti iconografiche	
Fonti archivistiche	

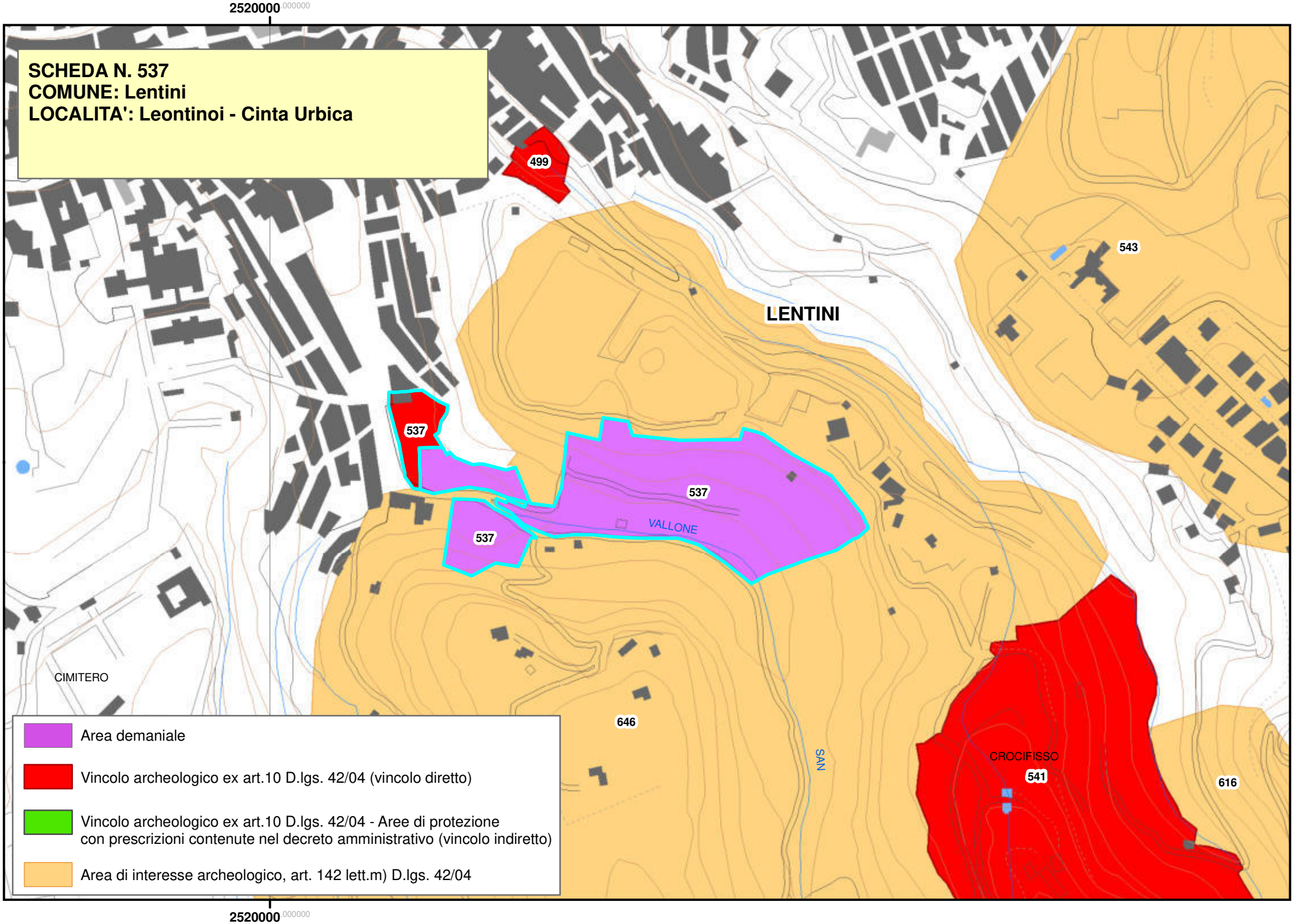
2520000.000000
SCHEDA N. 537
COMUNE: Lentini
LOCALITA': Leontinoi - Cinta Urbica
499
543
LENTINI
537
537
537
VALLONE
CIMITERO
646
SAN
CROCIFISSO
541
616
2520000.000000
Area demaniale
Vincolo archeologico ex art.10 D.lgs. 42/04 (vincolo diretto)
Vincolo archeologico ex art.10 D.lgs. 42/04 - Aree di protezione con prescrizioni contenute nel decreto amministrativo (vincolo indiretto)
Area di interesse archeologico, art. 142 lett.m) D.lgs. 42/04

Piano Paesistico della Provincia di Siracusa

Beni Archeologici

Area Soprintendenza Beni Culturali Ambientali
Servizio Museo Archeologico di leontinoi ed
Aree Archeologiche di Leontinoi e Megara
SIRACUSA

Regione Siciliana

Assessorato dei Beni Culturali e Ambientali
e della Pubblica Istruzione

N. scheda	539
Ente Schedatore	Servizio Museo Archeologico di Lentini ed Aree Archeologiche di Leontinoi e Megara
Localizzazione	
Provincia	Siracusa
Comuni interessati	Lentini
Località	Piazza Umberto I
Ambito/i	14
Unità di paesaggio	
Compilazione	
Data	
Nome compilatore	Maria Musumeci
Ruolo compilatore	Dirigente Responsabile del Servizio Museo
Denominazione	
Area archeologica Piazza Umberto I	
Periodo	
Età greca	
Descrizione del bene	
Strutture murarie	

Verbali	
Decreto istitutivo	
D.A.//1989/04/14//n.887	
Caratteristiche	
Tipo di vincolo	L.1089/1939
Ente gestore / Proprietà	Privata
Contesto ambientale	
Osservazioni	
Pubblicazioni in GURS	
Albo Pretorio	
Documenti acquisiti	
Riferimenti topografici	
IGM 274 IV NO	
Coordinate geografiche	
Coord. piana est	
Coord. piana nord	
Superficie	

Notizie storiche relative al bene
Muro di età tardo repubblicana che riutilizza materiali provenienti da strutture arcaiche; diversi livelli di pavimentazione romana; resti di catacombe e strutture di età paleocristiana.
Fonti bibliografiche
Fonti iconografiche
Fonti archivistiche

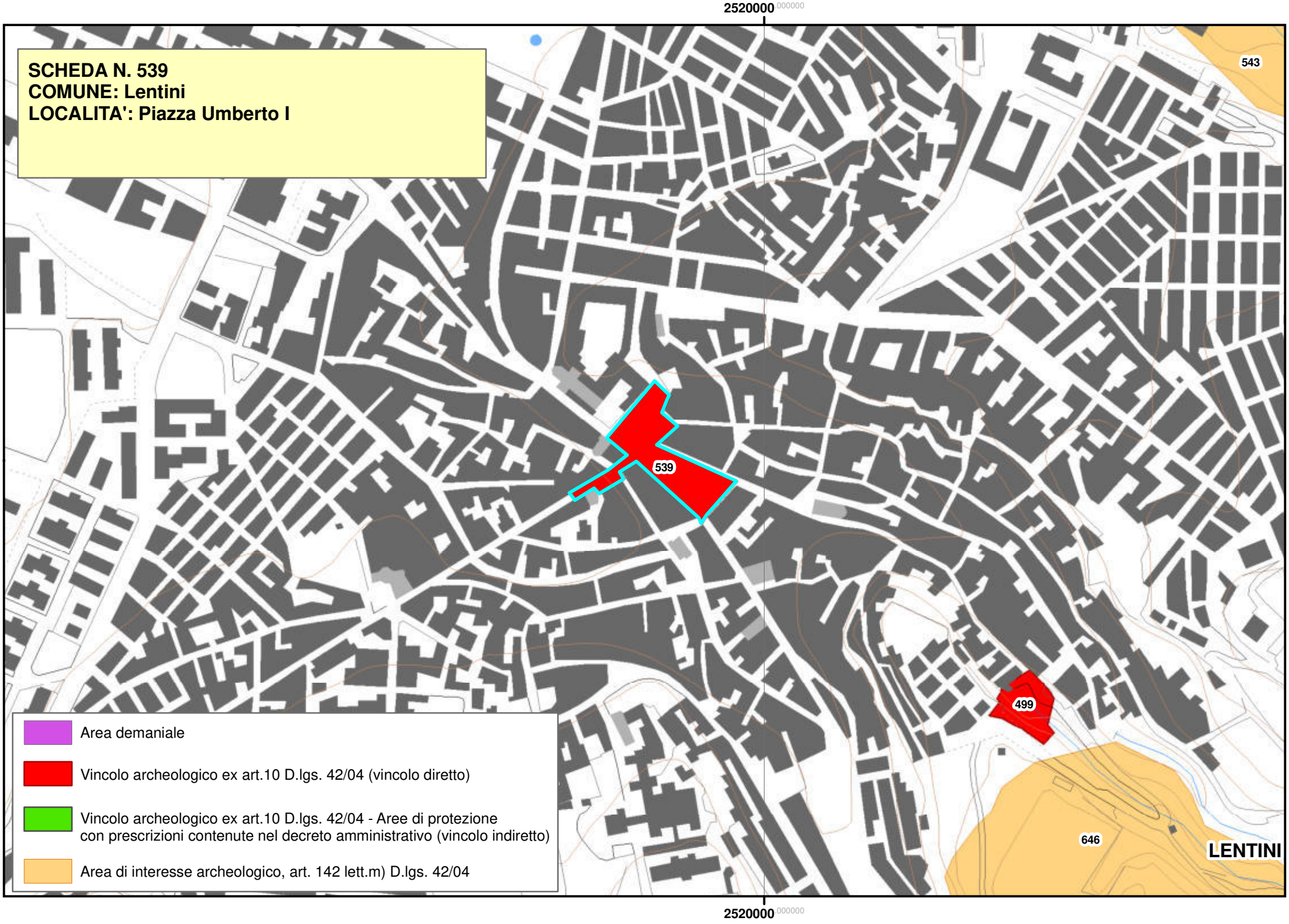
2520000.000000
SCHEDA N. 539
COMUNE: Lentini
LOCALITA': Piazza Umberto I
543
539
499
646
LENTINI
Area demaniale
Vincolo archeologico ex art.10 D.lgs. 42/04 (vincolo diretto)
Vincolo archeologico ex art.10 D.lgs. 42/04 - Aree di protezione con prescrizioni contenute nel decreto amministrativo (vincolo indiretto)
Area di interesse archeologico, art. 142 lett.m) D.lgs. 42/04
2520000.000000

Piano Paesistico della Provincia di Siracusa

Beni Archeologici

Area Soprintendenza Beni Culturali Ambientali
Servizio Museo Archeologico di leontinoi ed
Aree Archeologiche di Leontinoi e Megara
SIRACUSA

Regione Siciliana

Assessorato dei Beni Culturali e Ambientali
e della Pubblica Istruzione

N. scheda	541
Ente Schedatore	89 SBCA SR
Localizzazione	
Provincia	Siracusa
Comuni interessati	Carlentini
Località	Contrada S. Eligio - S.Mauro - Contrada Crocifisso
Ambito/i	14
Unità di paesaggio	
Compilazione	
Data	2011/04/14
Nome compilatore	Soprintendenza di SR
Ruolo compilatore	
Denominazione	
Città di Leontinoi	
Periodo	
Epoca greca	
Descrizione del bene	
Resti dell'abitato greco con parte delle mura e di una delle porte fortificate//Necropoli protostorica di tipo Finocchito	
Verbali	
Decreto istitutivo	
D.A.// 1987/12/03//n.3153; D.A.//1989/11/06//n.4152; D.A.//1991/04/06//n.767	
Caratteristiche	

Tipo di vincolo	L.1089/1939
Ente gestore / Proprietà	
Contesto ambientale	
Osservazioni	
Pubblicazioni in GURS	
Albo Pretorio	
Documenti acquisiti	
Riferimenti topografici	
I.G.M.I. F° 274 IV NO	
Coordinate geografiche	
Coord. piana est	
Coord. piana nord	
Superficie	
Notizie storiche relative al bene	
Resti dell'abitato greco con parte delle mura e di una delle porte fortificate. Necropoli relativa che si allarga dalla porta Siracusana a C.da Pozzanghera e nella zona Nord a C.da Bottigliere. La città, in epoca romana, si sposta verso il Nord e la piana di Catania.	
Fonti bibliografiche	

Fonti iconografiche
SBCA SR//Archivio fotografico
Fonti archivistiche
SBCA SR //Elenco siti comune di Lentini//prat. N. 1/13/55

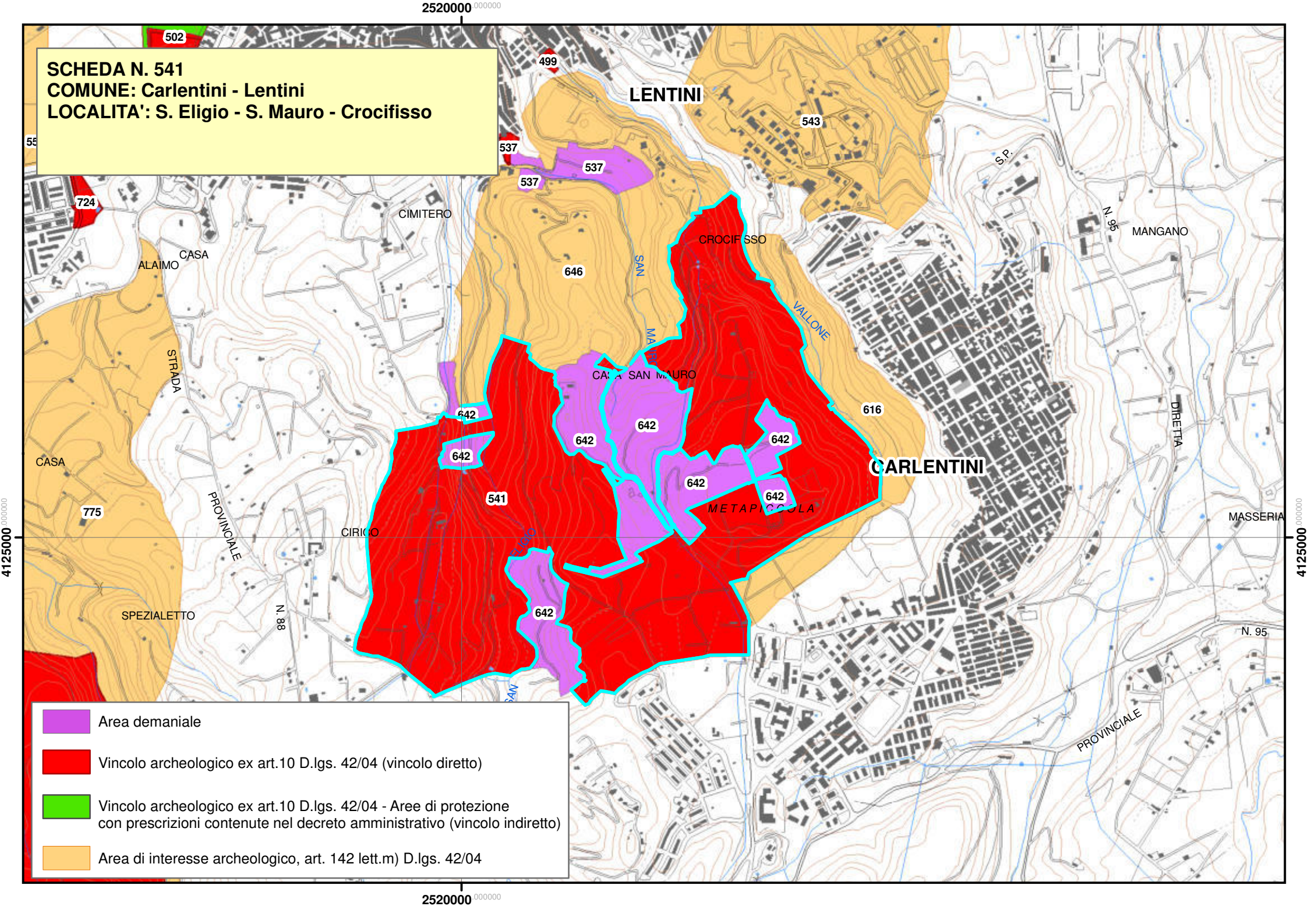
SCHEDA N. 541
COMUNE: Carlentini - Lentini
LOCALITA': S. Eligio - S. Mauro - Crocifisso
2520000
4125000
LENTINI
CARLENTINI
CROCIFISSO
CASA SAN MAURO
CIMITERO
CASA ALAIMO
CASA
SPEZIALETTO
CIRICO
MANGANO
MASSERIA
METAPICCOLA
STRADA PROVINCIALE N. 88
S.P. N. 95 DIRETTA
PROVINCIALE N. 95
VALLONE SAN MAURO
502
499
543
537
724
646
616
642
541
775
Area demaniale
Vincolo archeologico ex art.10 D.lgs. 42/04 (vincolo diretto)
Vincolo archeologico ex art.10 D.lgs. 42/04 - Aree di protezione con prescrizioni contenute nel decreto amministrativo (vincolo indiretto)
Area di interesse archeologico, art. 142 lett.m) D.lgs. 42/04

Piano Paesistico della Provincia di Siracusa

Regione Siciliana

Beni Archeologici

Area Soprintendenza Beni Culturali Ambientali
Servizio Museo Archeologico di leontinoi ed
Aree Archeologiche di Leontinoi e Megara
SIRACUSA

Assessorato dei Beni Culturali e Ambientali
e della Pubblica Istruzione

N. scheda	543
Ente Schedatore	Servizio Museo Archeologico di Lentini ed Aree Archeologiche di Leontinoi e Megara
Localizzazione	
Provincia	Siracusa
Comuni interessati	Carlentini
Località	Piscitello
Ambito/i	14
Unità di paesaggio	
Compilazione	
Data	
Nome compilatore	Maria Musumeci
Ruolo compilatore	Dirigente Responsabile del Servizio Museo
Denominazione	
Area archeologica Piscitello	
Periodo	
Età preistorica	
Descrizione del bene	
Necropoli	
Verbali	
Caratteristiche	
Tipo di vincolo	
Ente gestore / Proprietà	Privata

Contesto ambientale	
Osservazioni	
Pubblicazioni in GURS	
Albo Pretorio	
Documenti acquisiti	
Riferimenti topografici	
IGM 274 IV NO	
Coordinate geografiche	
Coord. piana est	
Coord. piana nord	
Superficie	
Notizie storiche relative al bene	
Grande necropoli di parecchie centinaia di sepolcri (Orsi ne esplora 134) dei quali solo due con caratteri monumentali. La datazione dei materiali va dal sec. VI a.C. al IV a.C.	
Fonti bibliografiche	
Fonti iconografiche	
Fonti archivistiche	

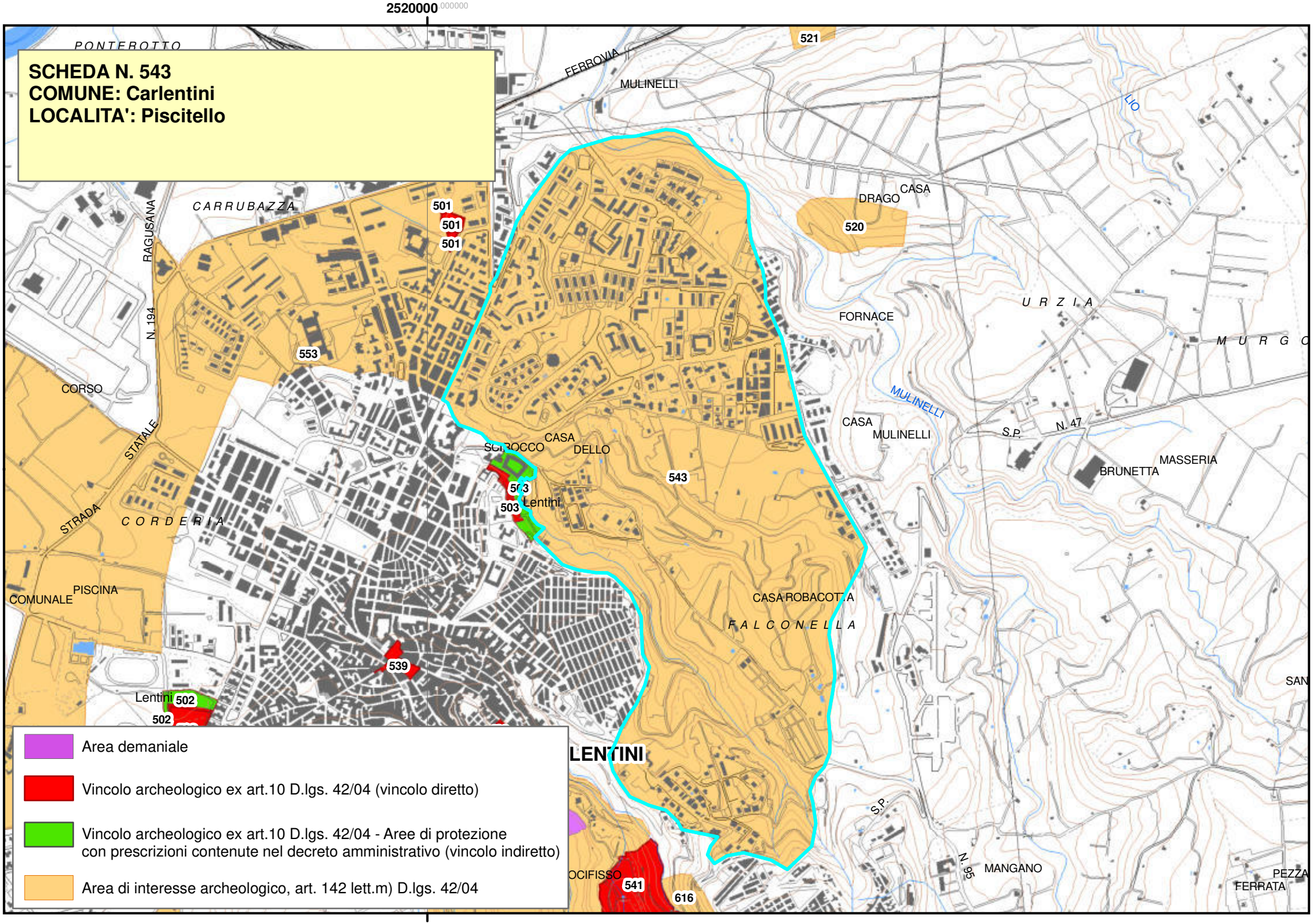
2520000
SCHEDA N. 543
COMUNE: Carlentini
LOCALITA': Piscitello
PONTEROTTO
FERROVIA
MULINELLI
521
LIO
CASA DRAGO
520
CARRUBAZZA
501
501
501
RAGUSANA
N. 194
553
URZIA
FORNACE
MURGO
CORSO
STATALE
STRADA
CORDERIA
CASA SCIROCCO
CASA DELLO
543
503
503
Lentini
MULINELLI
CASA MULINELLI
S.P.
N. 47
MASSERIA BRUNETTA
PISCINA COMUNALE
539
Lentini
502
502
CASA ROBACOTTA
FALCONELLA
LENTINI
S.P.
N. 96
MANGANO
OCIFISSO
541
616
PEZZA FERRATA
Area demaniale
Vincolo archeologico ex art.10 D.lgs. 42/04 (vincolo diretto)
Vincolo archeologico ex art.10 D.lgs. 42/04 - Aree di protezione con prescrizioni contenute nel decreto amministrativo (vincolo indiretto)
Area di interesse archeologico, art. 142 lett.m) D.lgs. 42/04
2520000

Piano Paesistico della Provincia di Siracusa

Beni Archeologici

Area Soprintendenza Beni Culturali Ambientali
Servizio Museo Archeologico di leontinoi ed
Aree Archeologiche di Leontinoi e Megara
SIRACUSA

Regione Siciliana

Assessorato dei Beni Culturali e Ambientali
e della Pubblica Istruzione

N. scheda	544
Ente Schedatore	Servizio Museo Archeologico di Lentini ed Aree Archeologiche di Leontinoi e Megara
Localizzazione	
Provincia	Siracusa
Comuni interessati	Lentini
Località	Contrada Bulgherano
Ambito/i	14
Unità di paesaggio	
Compilazione	
Data	
Nome compilatore	Maria Musumeci
Ruolo compilatore	Dirigente Responsabile del Servizio Museo
Denominazione	
Area archeologica C.da Bulgherano	
Periodo	
Tracce d'insediamento e necropoli preistorica della prima età del Bronzo ed insediamento di età ellenistico romana	
Descrizione del bene	
Fattoria	
Verbali	
Caratteristiche	
Tipo di vincolo	
Ente gestore /	Privata

Proprietà	
Contesto ambientale	
Osservazioni	
Pubblicazioni in GURS	
Albo Pretorio	
Documenti acquisiti	
Riferimenti topografici	
IGM 273 I NE	
Coordinate geografiche	
Coord. piana est	
Coord. piana nord	
Superficie	
Notizie storiche relative al bene	
Paolo Orsi nel 1921 rinvenne diverse tombe a fossa di età ellenistico romana che restituirono materiali di corredo di qualità apprezzabile; inoltre si rinvennero numerosi blocchi squadrati, frammenti di moline, frammenti di tegole, lastroni di calcare e lastroni in calcare e materiali ceramici sparsi su un'ampia estensione di terreno situata sulla sommià di una collinetta di modesta elevazione dominante una fertile pianura alluvionale. in quest'area sono stati raccolti	

frammenti di ceramica a v.n., sigillata chiara A e D, di anfore e di pithoi..
Fonti bibliografiche
Fonti iconografiche
Fonti archivistiche

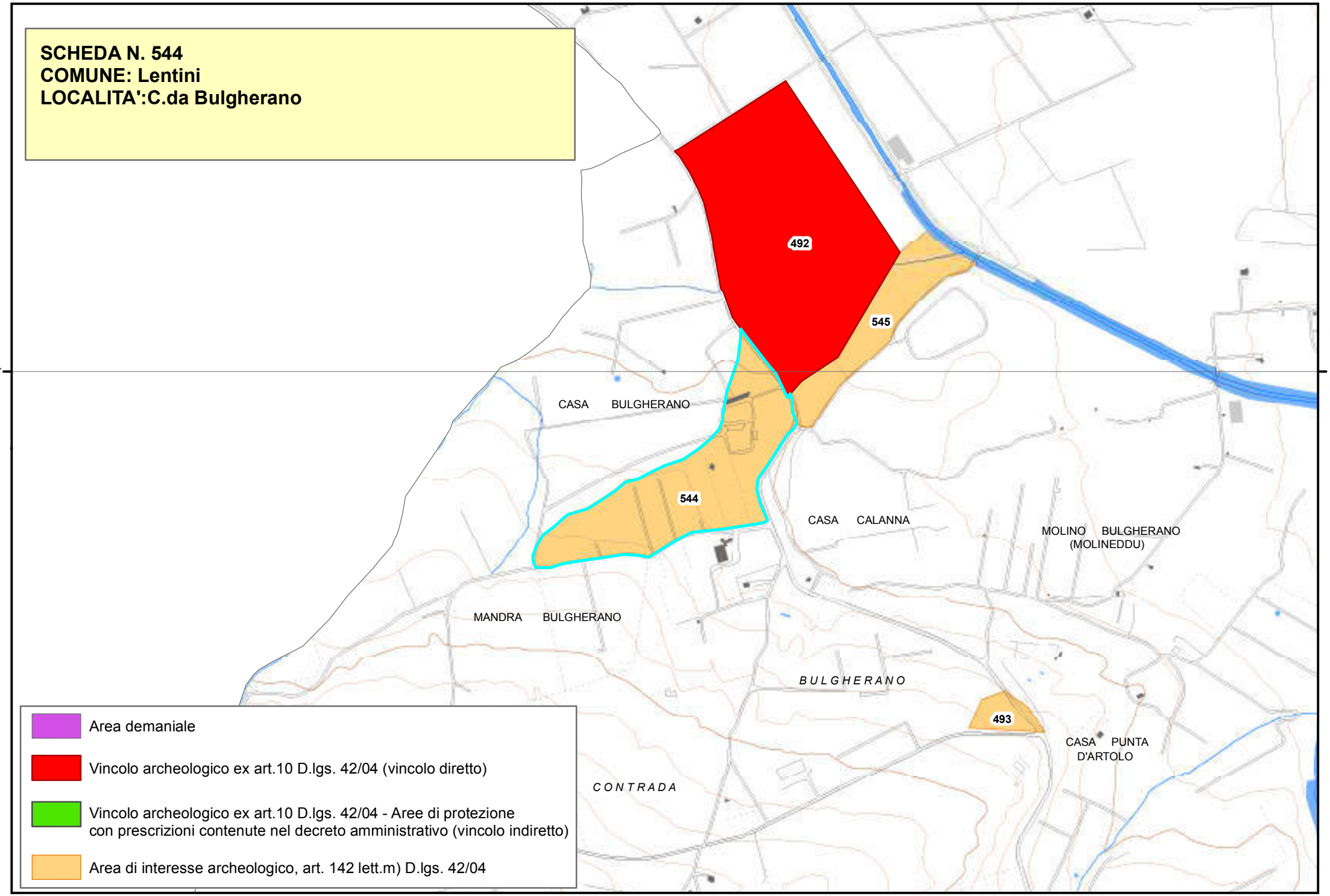
SCHEDA N. 544
COMUNE: Lentini
LOCALITA':C.da Bulgherano
4125000,000000
4125000,000000
492
545
544
493
CASA BULGHERANO
CASA CALANNA
MOLINO BULGHERANO
(MOLINEDDU)
MANDRA BULGHERANO
BULGHERANO
CASA PUNTA
D'ARTOLO
CONTRADA
Area demaniale
Vincolo archeologico ex art.10 D.lgs. 42/04 (vincolo diretto)
Vincolo archeologico ex art.10 D.lgs. 42/04 - Aree di protezione
con prescrizioni contenute nel decreto amministrativo (vincolo indiretto)
Area di interesse archeologico, art. 142 lett.m) D.lgs. 42/04

Piano Paesistico della Provincia di Siracusa

Beni Archeologici

Area Soprintendenza Beni Culturali Ambientali
Servizio Museo Archeologico di leontinoi ed
Aree Archeologiche di Leontinoi e Megara
SIRACUSA

Regione Siciliana

Assessorato dei Beni Culturali e Ambientali
e della Pubblica Istruzione

N. scheda	545
Ente Schedatore	Servizio Museo Archeologico di Lentini ed Aree Archeologiche di Leontinoi e Megara
Localizzazione	
Provincia	Siracusa
Comuni interessati	Lentini
Località	Contrada Bulgherano
Ambito/i	14
Unità di paesaggio	
Compilazione	
Data	
Nome compilatore	Maria Musumeci
Ruolo compilatore	Dirigente Responsabile del Servizio Museo
Denominazione	
Area archeologica C.da Bulgherano	
Periodo	
Tracce d'insediamento e necropoli preistorica della prima età del Bronzo ed insediamento di età ellenistico romana	
Descrizione del bene	
Fattoria	
Verbali	
Caratteristiche	
Tipo di vincolo	
Ente gestore /	Privata

Proprietà	
Contesto ambientale	
Osservazioni	
Pubblicazioni in GURS	
Albo Pretorio	
Documenti acquisiti	
Riferimenti topografici	
IGM 273 I NE	
Coordinate geografiche	
Coord. piana est	
Coord. piana nord	
Superficie	
Notizie storiche relative al bene	
Paolo Orsi nel 1921 rinvenne diverse tombe a fossa di età ellenistico romana che restituirono materiali di corredo di qualità apprezzabile; inoltre si rinvennero numerosi blocchi squadrati, frammenti di moline, frammenti di tegole, lastroni di calcare e lastroni in calcare e materiali ceramici sparsi su un'ampia estensione di terreno situata sulla sommià di una collinetta di modesta elevazione dominante una fertile pianura alluvionale. in quest'area sono stati raccolti	

frammenti di ceramica a v.n., sigillata chiara A e D, di anfore e di pithoi..
Fonti bibliografiche
Fonti iconografiche
Fonti archivistiche

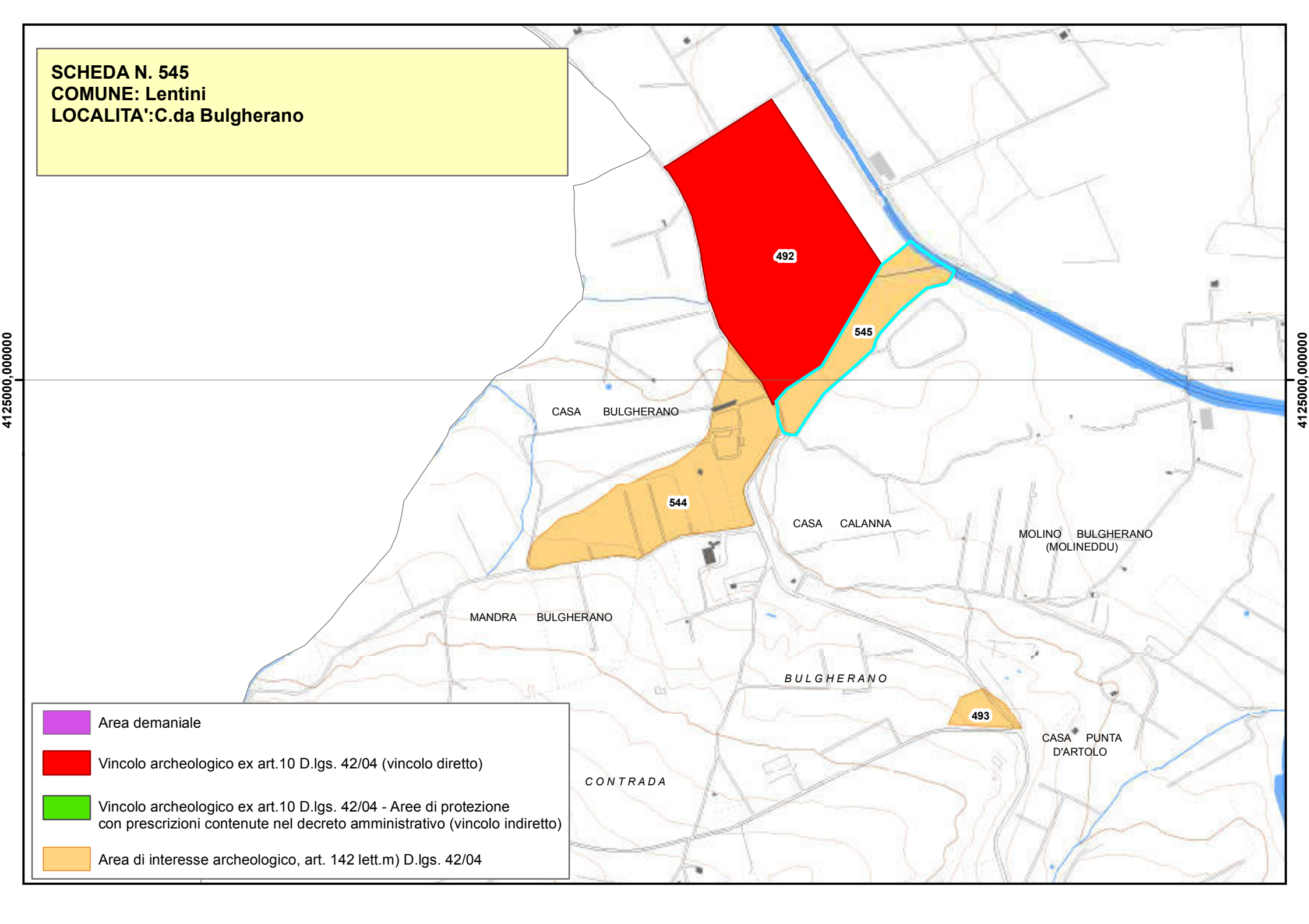
SCHEDA N. 545
COMUNE: Lentini
LOCALITA':C.da Bulgherano
4125000,000000
4125000,000000
492
545
544
493
CASA BULGHERANO
CASA CALANNA
MOLINO BULGHERANO
(MOLINEDDU)
MANDRA BULGHERANO
BULGHERANO
CASA PUNTA
D'ARTOLO
CONTRADA
Area demaniale
Vincolo archeologico ex art.10 D.lgs. 42/04 (vincolo diretto)
Vincolo archeologico ex art.10 D.lgs. 42/04 - Aree di protezione
con prescrizioni contenute nel decreto amministrativo (vincolo indiretto)
Area di interesse archeologico, art. 142 lett.m) D.lgs. 42/04

Piano Paesistico della Provincia di Siracusa

Regione Siciliana

Beni Archeologici

Area Soprintendenza Beni Culturali Ambientali
Servizio Museo Archeologico di leontinoi ed
Aree Archeologiche di Leontinoi e Megara
SIRACUSA

Assessorato dei Beni Culturali e Ambientali
e della Pubblica Istruzione

N. scheda	546
Ente Schedatore	Servizio Museo Archeologico di Lentini ed Aree Archeologiche di Leontinoi e Megara
Localizzazione	
Provincia	Siracusa
Comuni interessati	Carlentini
Località	Passo di Gola
Ambito/i	17
Unità di paesaggio	
Compilazione	
Data	
Nome compilatore	Maria Musumeci
Ruolo compilatore	Dirigente Responsabile del Servizio Museo
Denominazione	
Area archeologica Passo di Gola	
Periodo	
Descrizione del bene	
Verbali	
Caratteristiche	
Tipo di vincolo	
Ente gestore / Proprietà	Privata

Contesto ambientale	
Osservazioni	
Pubblicazioni in GURS	
Albo Pretorio	
Documenti acquisiti	
Riferimenti topografici	
Coordinate geografiche	
Coord. piana est	
Coord. piana nord	
Superficie	
Notizie storiche relative al bene	
Fonti bibliografiche	
Fonti iconografiche	
Fonti archivistiche	

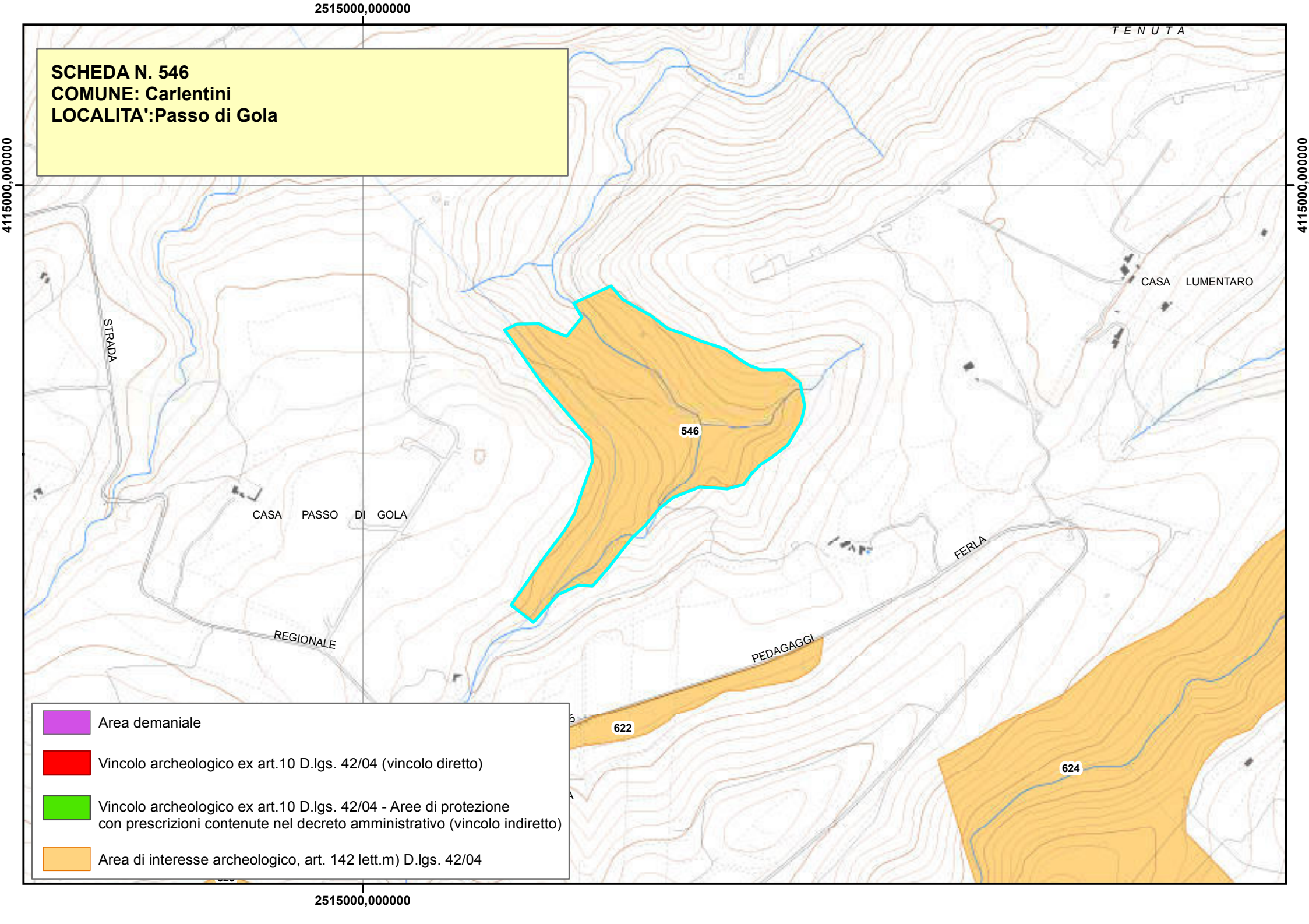
SCHEDA N. 546
COMUNE: Carlentini
LOCALITA':Passo di Gola
2515000,000000
4115000,000000
TENUTA
CASA LUMENTARO
STRADA
546
CASA PASSO DI GOLA
FERLA
REGIONALE
PEDAGAGGI
622
624
Area demaniale
Vincolo archeologico ex art.10 D.lgs. 42/04 (vincolo diretto)
Vincolo archeologico ex art.10 D.lgs. 42/04 - Aree di protezione con prescrizioni contenute nel decreto amministrativo (vincolo indiretto)
Area di interesse archeologico, art. 142 lett.m) D.lgs. 42/04

Piano Paesistico della Provincia di Siracusa

Regione Siciliana

Beni Archeologici

Area Soprintendenza Beni Culturali Ambientali
Servizio Museo Archeologico di leontinoi ed
Aree Archeologiche di Leontinoi e Megara
SIRACUSA

Assessorato dei Beni Culturali e Ambientali
e della Pubblica Istruzione

N. scheda	547
Ente Schedatore	Servizio Museo Archeologico di Lentini ed Aree Archeologiche di Leontinoi e Megara
Localizzazione	
Provincia	Siracusa
Comuni interessati	Carlentini
Località	Sorgente Paradiso
Ambito/i	17
Unità di paesaggio	
Compilazione	
Data	
Nome compilatore	Maria Musumeci
Ruolo compilatore	Dirigente Responsabile del Servizio Museo
Denominazione	
Area archeologica Sorgente Paradiso	
Periodo	
Età preistorica	
Descrizione del bene	
Necropoli	
Verbali	
Caratteristiche	
Tipo di vincolo	
Ente gestore / Proprietà	Privata

Contesto ambientale	
Osservazioni	
Pubblicazioni in GURS	
Albo Pretorio	
Documenti acquisiti	
Riferimenti topografici	
IGM 273 IV NO	
Coordinate geografiche	
Coord. piana est	
Coord. piana nord	
Superficie	
Notizie storiche relative al bene	
Necropoli preistorica di età castellucciana con tombe a grotticella artificiale e frammenti ceramici superficiali di tutte le età. Riparo sotto roccia con sedimento paleolitico.	
Fonti bibliografiche	
Fonti iconografiche	
Fonti archivistiche	

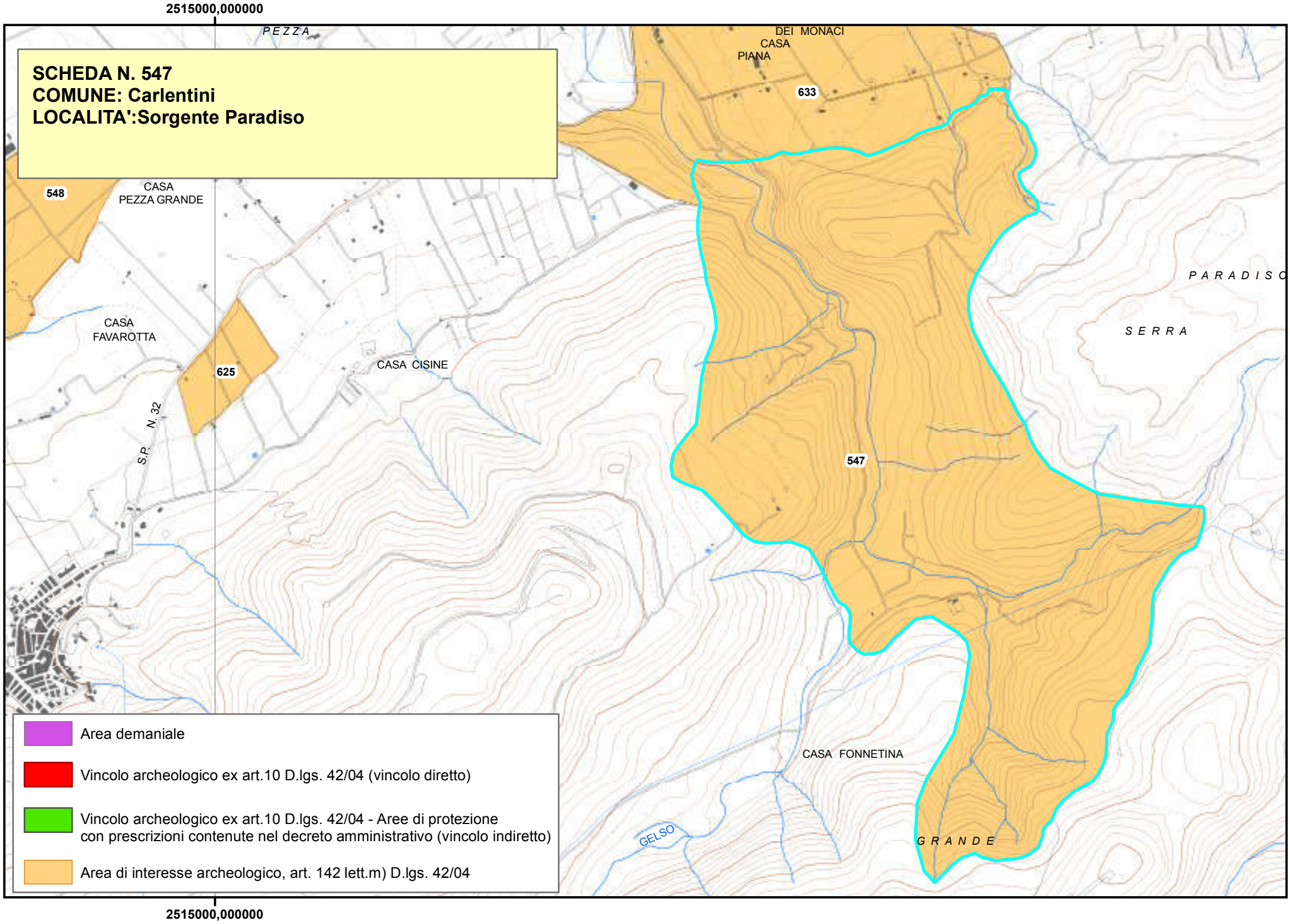
2515000,000000
PEZZA
DEI MONACI
CASA
PIANA
633
SCHEDA N. 547
COMUNE: Carlentini
LOCALITA':Sorgente Paradiso
548
CASA
PEZZA GRANDE
CASA
FAVAROTTA
625
CASA CISINE
S.P. N. 32
PARADISO
SERRA
547
CASA FONNETINA
GELSO
GRANDE
Area demaniale
Vincolo archeologico ex art.10 D.lgs. 42/04 (vincolo diretto)
Vincolo archeologico ex art.10 D.lgs. 42/04 - Aree di protezione
con prescrizioni contenute nel decreto amministrativo (vincolo indiretto)
Area di interesse archeologico, art. 142 lett.m) D.lgs. 42/04
2515000,000000

Piano Paesistico della Provincia di Siracusa

Beni Archeologici

Area Soprintendenza Beni Culturali Ambientali
Servizio Museo Archeologico di leontinoi ed
Aree Archeologiche di Leontinoi e Megara
SIRACUSA

Regione Siciliana

Assessorato dei Beni Culturali e Ambientali
e della Pubblica Istruzione

N. scheda	548
Ente Schedatore	Servizio Museo Archeologico di Lentini ed Aree Archeologiche di Leontinoi e Megara
Localizzazione	
Provincia	Siracusa
Comuni interessati	Carlentini
Località	Pezza Grande
Ambito/i	17
Unità di paesaggio	
Compilazione	
Data	
Nome compilatore	Maria Musumeci
Ruolo compilatore	Dirigente Responsabile del Servizio Museo
Denominazione	
Area archeologica Pezza Grande	
Periodo	
Età preistorica	
Descrizione del bene	
Insediamento	
Verbali	
Caratteristiche	
Tipo di vincolo	
Ente gestore / Proprietà	Privata

Contesto ambientale	
Osservazioni	
Pubblicazioni in GURS	
Albo Pretorio	
Documenti acquisiti	
Riferimenti topografici	
IGM 273 IV SE	
Coordinate geografiche	
Coord. piana est	
Coord. piana nord	
Superficie	
Notizie storiche relative al bene	
Vasto abitato con cospicue tracce di frequentazioni dalla protostoria alla tarda età romana. S'intravedono ancora tratti di fortificazioni ad aggere (vedi L.Bernabò Brea in Annali di Numismatica 1968 dove è proposta l'identificazione con *Skyela;* cfr. Spigo, *Kokalos,* 1982-83).	
Fonti bibliografiche	
Fonti iconografiche	

Fonti archivistiche

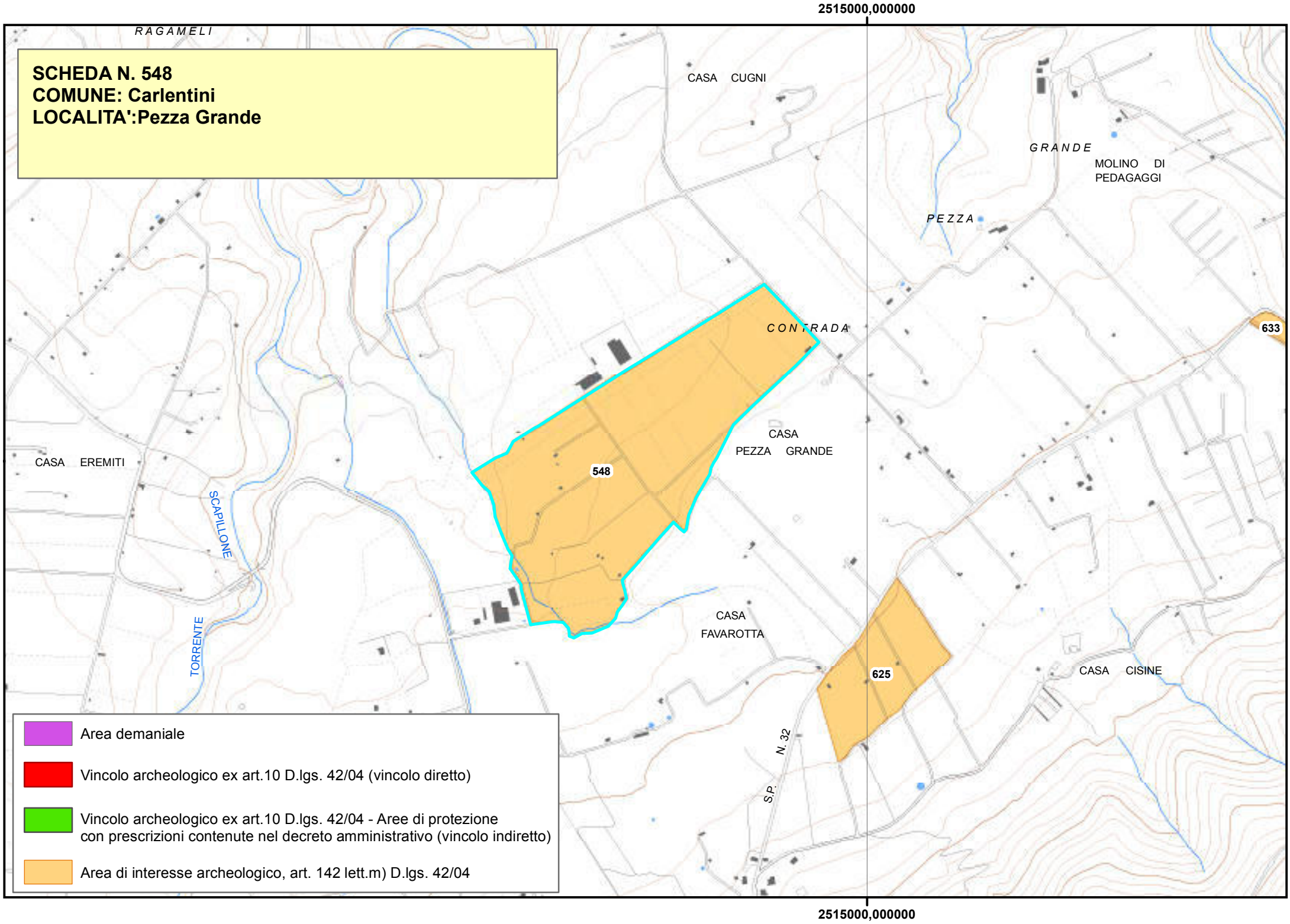
2515000,000000
RAGAMELI
SCHEDA N. 548
COMUNE: Carlentini
LOCALITA':Pezza Grande
CASA CUGNI
GRANDE
MOLINO DI
PEDAGAGGI
PEZZA
CONTRADA
633
548
CASA
PEZZA GRANDE
CASA EREMITI
SCAPILLONE
TORRENTE
CASA
FAVAROTTA
625
CASA CISINE
N. 32
S.P.
Area demaniale
Vincolo archeologico ex art.10 D.lgs. 42/04 (vincolo diretto)
Vincolo archeologico ex art.10 D.lgs. 42/04 - Aree di protezione
con prescrizioni contenute nel decreto amministrativo (vincolo indiretto)
Area di interesse archeologico, art. 142 lett.m) D.lgs. 42/04
2515000,000000

Piano Paesistico della Provincia di Siracusa

Regione Siciliana

Beni Archeologici

Area Soprintendenza Beni Culturali Ambientali
Servizio Museo Archeologico di leontinoi ed
Aree Archeologiche di Leontinoi e Megara
SIRACUSA

Assessorato dei Beni Culturali e Ambientali
e della Pubblica Istruzione

N. scheda	549
Ente Schedatore	Servizio Museo Archeologico di Lentini ed Aree Archeologiche di Leontinoi e Megara
Localizzazione	
Provincia	Siracusa
Comuni interessati	Carlentini
Località	Casa Scirino
Ambito/i	17
Unità di paesaggio	
Compilazione	
Data	
Nome compilatore	Maria Musumeci
Ruolo compilatore	Dirigente Responsabile del Servizio Museo
Denominazione	
Area archeologica Casa Scirino	
Periodo	
Età preistorica	
Descrizione del bene	
Necropoli	
Verbali	
Caratteristiche	
Tipo di vincolo	
Ente gestore / Proprietà	Privata

Contesto ambientale	
Osservazioni	
Pubblicazioni in GURS	
Albo Pretorio	
Documenti acquisiti	
Riferimenti topografici	
IGM 273 I SE	
Coordinate geografiche	
Coord. piana est	
Coord. piana nord	
Superficie	
Notizie storiche relative al bene	
Necropoli castellucciana.	
Fonti bibliografiche	
Fonti iconografiche	
Fonti archivistiche	

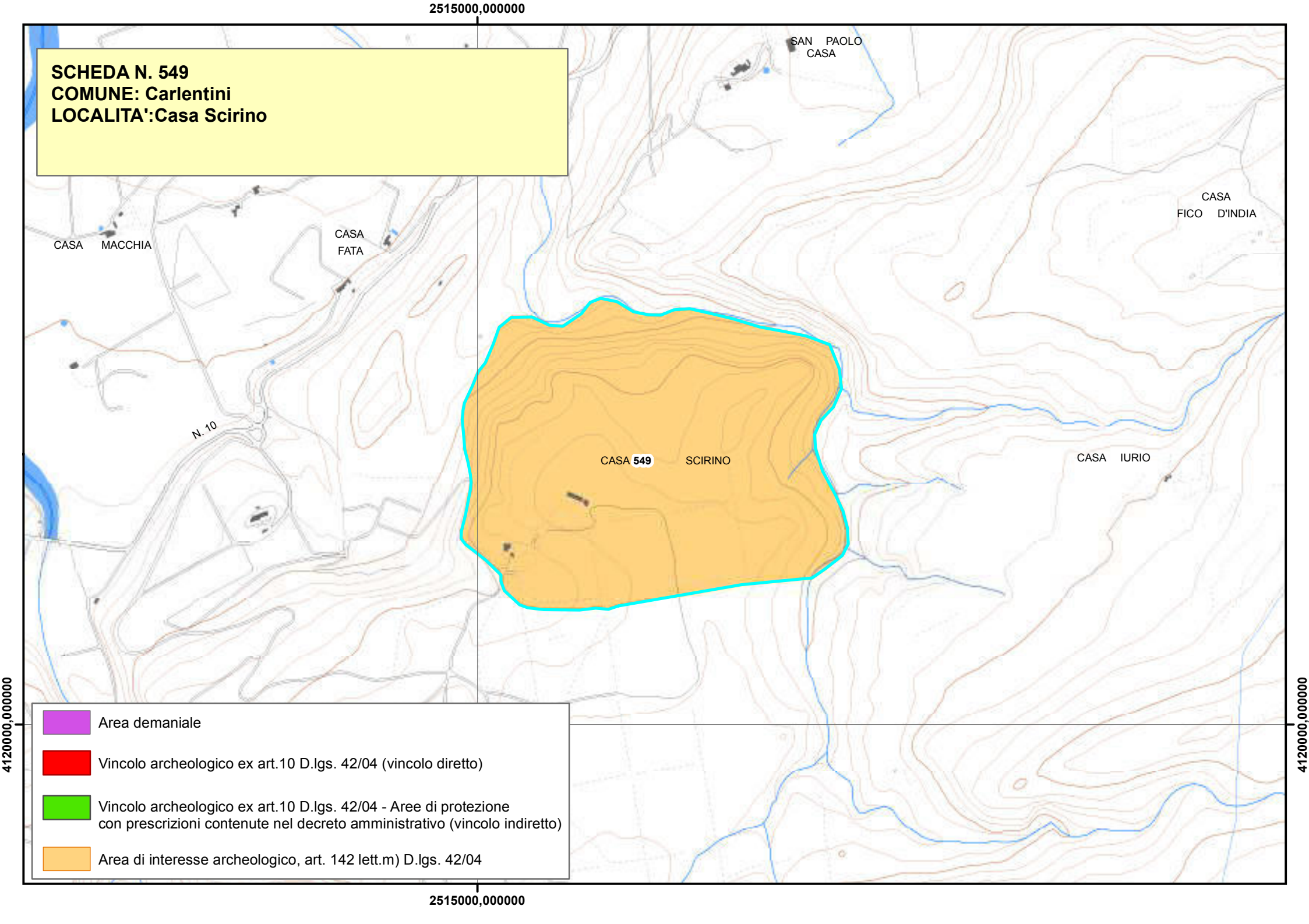
2515000,000000
4120000,000000
SCHEDA N. 549
COMUNE: Carlentini
LOCALITA':Casa Scirino
SAN PAOLO
CASA
CASA
FICO D'INDIA
CASA MACCHIA
CASA
FATA
N. 10
CASA 549 SCIRINO
CASA IURIO
Area demaniale
Vincolo archeologico ex art.10 D.lgs. 42/04 (vincolo diretto)
Vincolo archeologico ex art.10 D.lgs. 42/04 - Aree di protezione
con prescrizioni contenute nel decreto amministrativo (vincolo indiretto)
Area di interesse archeologico, art. 142 lett.m) D.lgs. 42/04

Regione Siciliana

Beni Archeologici

Area Soprintendenza Beni Culturali Ambientali
Servizio Museo Archeologico di leontinoi ed
Aree Archeologiche di Leontinoi e Megara
SIRACUSA

Assessorato dei Beni Culturali e Ambientali
e della Pubblica Istruzione

N. scheda	550
Ente Schedatore	Servizio Museo Archeologico di Lentini ed Aree Archeologiche di Leontinoi e Megara
Localizzazione	
Provincia	Siracusa
Comuni interessati	Carlentini
Località	Vuturo
Ambito/i	17
Unità di paesaggio	
Compilazione	
Data	
Nome compilatore	Maria Musumeci
Ruolo compilatore	Dirigente Responsabile del Servizio Museo
Denominazione	
Area archeologica Vuturo	
Periodo	
Età preistorica	
Descrizione del bene	
Necropoli	
Verbali	
Caratteristiche	
Tipo di vincolo	
Ente gestore / Proprietà	Privata

Contesto ambientale	
Osservazioni	
Pubblicazioni in GURS	
Albo Pretorio	
Documenti acquisiti	
Riferimenti topografici	
IGM 273 IV NO	
Coordinate geografiche	
Coord. piana est	
Coord. piana nord	
Superficie	
Notizie storiche relative al bene	
Necropoli preistorica di età castellucciana con tombe a grotticella artificiale e a forno e ampi grottoni naturali nelle vicinanze.	
Fonti bibliografiche	
Fonti iconografiche	
Fonti archivistiche	

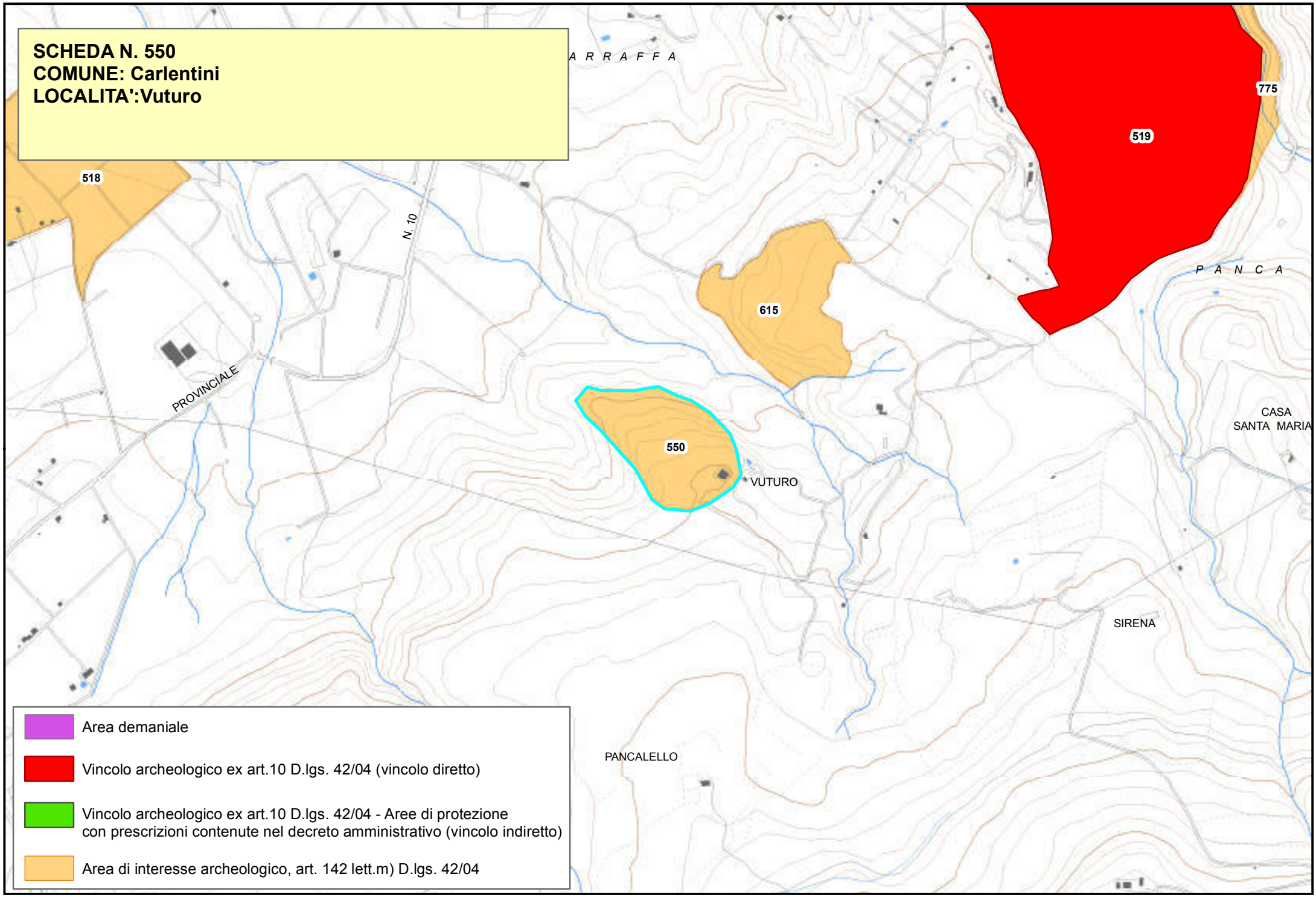
SCHEDA N. 550
COMUNE: Carlentini
LOCALITA':Vuturo
A R R A F F A
775
519
518
N. 10
615
P A N C A
PROVINCIALE
550
VUTURO
CASA
SANTA MARIA
SIRENA
PANCALELLO
Area demaniale
Vincolo archeologico ex art.10 D.lgs. 42/04 (vincolo diretto)
Vincolo archeologico ex art.10 D.lgs. 42/04 - Aree di protezione
con prescrizioni contenute nel decreto amministrativo (vincolo indiretto)
Area di interesse archeologico, art. 142 lett.m) D.lgs. 42/04

Piano Paesistico della Provincia di Siracusa

Regione Siciliana

Beni Archeologici

Area Soprintendenza Beni Culturali Ambientali
Servizio Museo Archeologico di leontinoi ed
Aree Archeologiche di Leontinoi e Megara
SIRACUSA

Assessorato dei Beni Culturali e Ambientali
e della Pubblica Istruzione

N. scheda	553
Ente Schedatore	Servizio Museo Archeologico di Lentini ed Aree Archeologiche di Leontinoi e Megara
Localizzazione	
Provincia	Siracusa
Comuni interessati	Lentini
Località	Contrada Carrubazza - Contrada Bottigliere
Ambito/i	14
Unità di paesaggio	
Compilazione	
Data	
Nome compilatore	Maria Musumeci
Ruolo compilatore	Dirigente Responsabile del Servizio Museo
Denominazione	
Area archeologica C. da Carrubazza e C.da Bottigliere	
Periodo	
Età greca	
Descrizione del bene	
Necropoli	
Verbali	
Caratteristiche	
Tipo di vincolo	
Ente gestore / Proprietà	Privata

Contesto ambientale	
Osservazioni	
Pubblicazioni in GURS	
Albo Pretorio	
Documenti acquisiti	
Riferimenti topografici	
IGM 274 IV NO	
Coordinate geografiche	
Coord. piana est	
Coord. piana nord	
Superficie	
Notizie storiche relative al bene	
Fonti bibliografiche	
Fonti iconografiche	
Fonti archivistiche	

SCHEDA N. 553
COMUNE: Lentini
LOCALITA': C.da Carrubazza - C.da Bottigliere

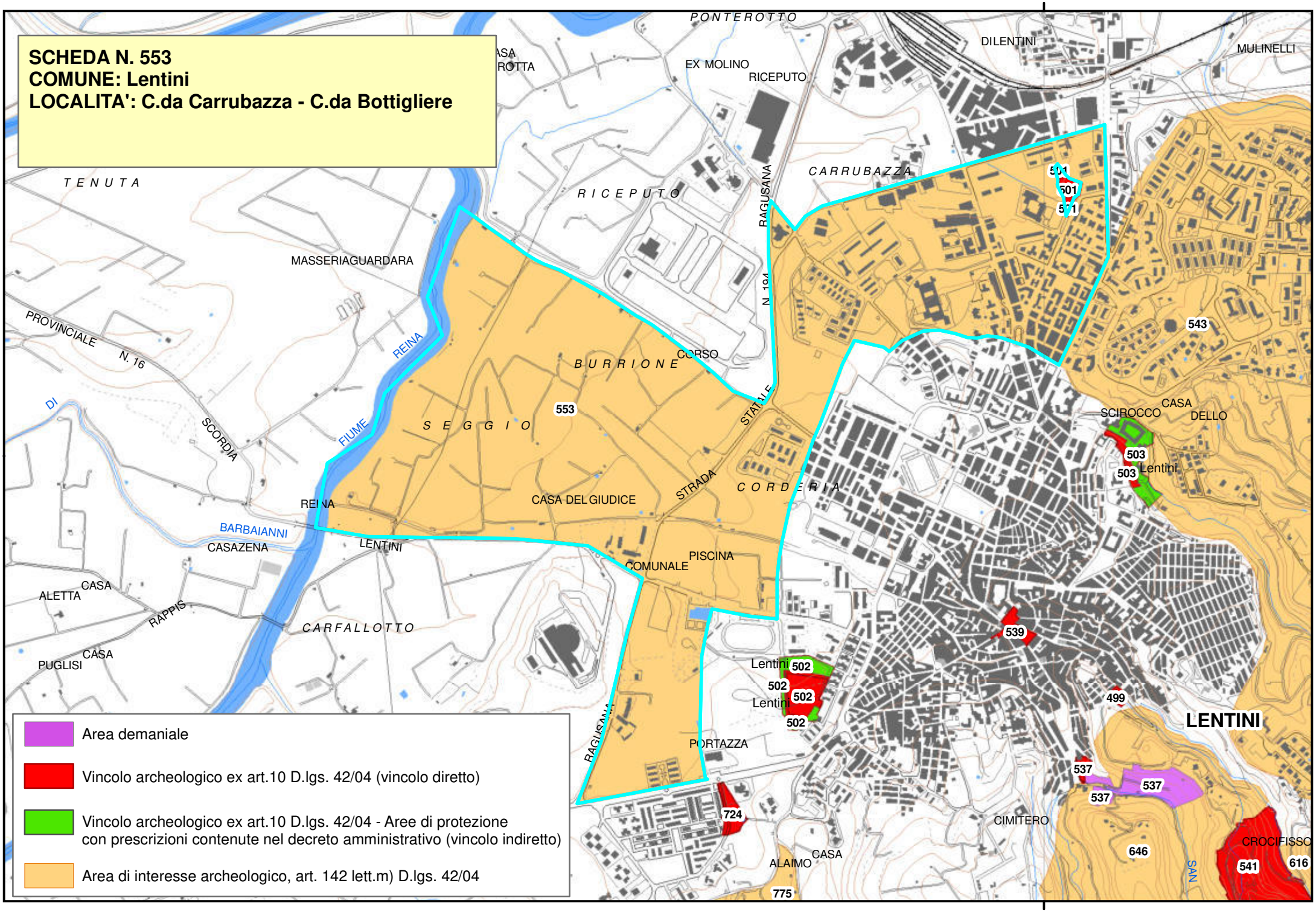

- Area demaniale
- Vincolo archeologico ex art.10 D.lgs. 42/04 (vincolo diretto)
- Vincolo archeologico ex art.10 D.lgs. 42/04 - Aree di protezione con prescrizioni contenute nel decreto amministrativo (vincolo indiretto)
- Area di interesse archeologico, art. 142 lett.m) D.lgs. 42/04

Piano Paesistico della Provincia di Siracusa

Beni Archeologici

Area Soprintendenza Beni Culturali Ambientali
Servizio I
SIRACUSA

Regione Siciliana

Assessorato dei Beni Culturali e Ambientali
e della Pubblica Istruzione

N. scheda	554
Ente Schedatore	89 SBCA SR
Localizzazione	
Provincia	Siracusa
Comuni interessati	Siracusa
Località	Tonnara di S. Panagia
Ambito/i	17
Unità di paesaggio	
Compilazione	
Data	
Nome compilatore	Soprintendenza di SR
Ruolo compilatore	
Denominazione	
Approdo	
Periodo	
Età greco-classica	
Descrizione del bene	
Insenatura di origine fluviale che costituiva punto di riparo per piccole imbarcazioni con possibilità di rifornimento d'acqua; la sua utilizzazione in epoca classica è attestata dall'abbondanza di ceppi d'ancora in piombo rinvenuti e dai resti di manufatti presenti nelle pareti rocciose (scalinate intagliate nella roccia, nicchie rettangolari incavate, tracce di sistemazione architettonica della sorgente sulla riva). Nella parte più interna della baia sono presenti resti di opere di banchinamento e sistemazione idrica in strutture a grandi blocchi squadrati, appartenenti probabilmente a fabbriche di età greco-classica.	

Sul piano roccioso soprastante sono presenti ampi nuclei di latomie e tratti di carraie.	
Decreto istitutivo	
D.A.//1987/04/15//n.646	
Verbali	
Caratteristiche	
Tipo di vincolo	L.1089/1939
Ente gestore / Proprietà	Demanio della Regione Siciliana, ramo Beni Culturali
Contesto ambientale	
Osservazioni	
Pubblicazioni in GURS	
Albo Pretorio	
Documenti acquisiti	
Riferimenti topografici	
Coordinate geografiche	
Coord. piana est	
Coord. piana nord	
Superficie	

Notizie storiche relative al bene
Fonti bibliografiche
Fonti iconografiche
Fonti archivistiche

SCHEDA N. 554
COMUNE: Siracusa
LOCALITA': Tonnara di Santa Panagia

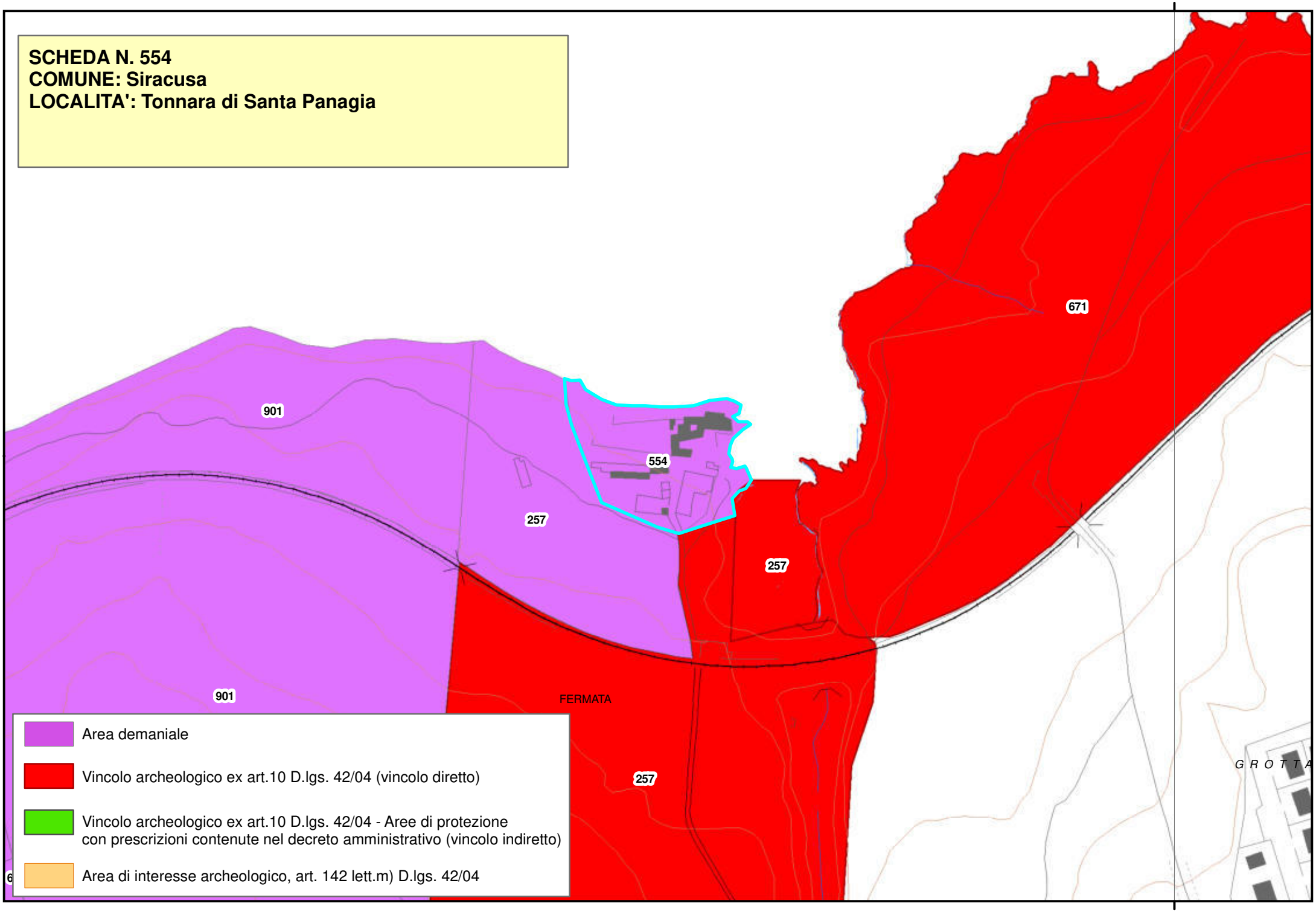

Piano Paesistico della Provincia di Siracusa

Regione Siciliana

Beni Archeologici

Area Soprintendenza Beni Culturali Ambientali
Servizio I
SIRACUSA

Assessorato dei Beni Culturali e Ambientali
e della Pubblica Istruzione

N. scheda	557
Ente Schedatore	89 SBCA SR
Localizzazione	
Provincia	Siracusa
Comuni interessati	Siracusa
Località	Contrada Fusco
Ambito/i	17
Unità di paesaggio	
Compilazione	
Data	13/01/2006
Nome compilatore	Soprintendenza di SR
Ruolo compilatore	
Denominazione	
Necropoli. A2.2	
Periodo	
Età tardo ellenistica	
Descrizione del bene	
Necropoli greca pertinente all'antica città di Siracusa.	
Decreto istitutivo	
D.A.//1987/07/14//n.1850	
Verbali	
Caratteristiche	
Tipo di vincolo	L.1089/1939
Ente gestore / Proprietà	

Contesto ambientale	
Osservazioni	
Pubblicazioni in GURS	
Albo Pretorio	
Documenti acquisiti	
Riferimenti topografici	
IGM f. 274 II S.O.	
Coordinate geografiche	
Coord. piana est	
Coord. piana nord	
Superficie	
Notizie storiche relative al bene	
Fonti bibliografiche	
Fonti iconografiche	
Fonti archivistiche	

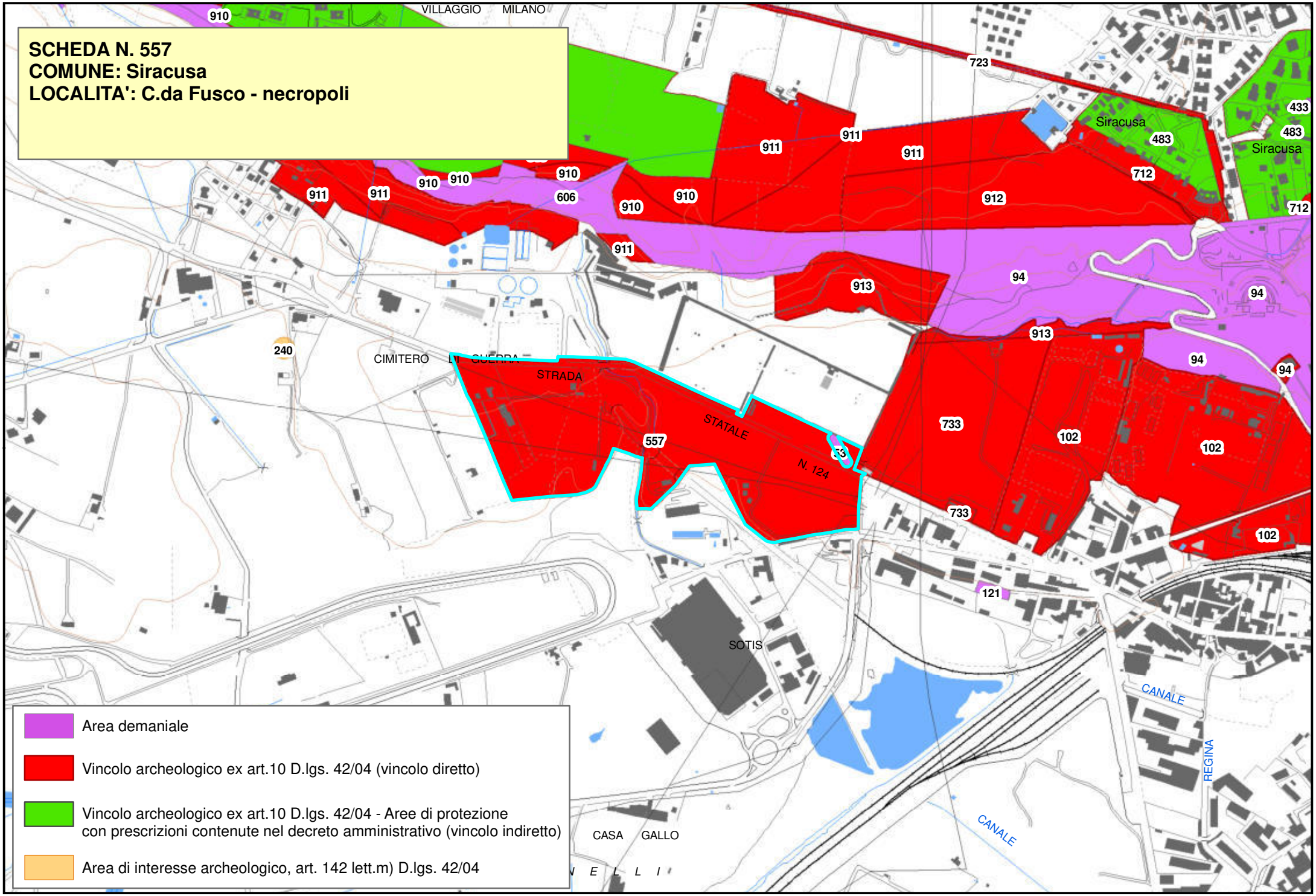
SCHEDA N. 557
COMUNE: Siracusa
LOCALITA': C.da Fusco - necropoli
VILLAGGIO MILANO
CIMITERO DI GUERRA
STRADA STATALE N. 124
SOTIS
CASA GALLO
CANALE
REGINA
Siracusa
910
911
912
913
94
723
433
483
712
606
240
557
733
102
121
Area demaniale
Vincolo archeologico ex art.10 D.lgs. 42/04 (vincolo diretto)
Vincolo archeologico ex art.10 D.lgs. 42/04 - Aree di protezione con prescrizioni contenute nel decreto amministrativo (vincolo indiretto)
Area di interesse archeologico, art. 142 lett.m) D.lgs. 42/04

Piano Paesistico della Provincia di Siracusa

Beni Archeologici

Area Soprintendenza Beni Culturali Ambientali
Servizio I
SIRACUSA

Regione Siciliana

Assessorato dei Beni Culturali e Ambientali
e della Pubblica Istruzione

N. scheda	558
Ente Schedatore	89 SBCA SR
Localizzazione	
Provincia	Siracusa
Comuni interessati	Siracusa
Località	Latomie del Casale - Broggi - Cozzo Romito
Ambito/i	17
Unità di paesaggio	
Compilazione	
Data	01/03/2006
Nome compilatore	Soprintendenza di SR
Ruolo compilatore	
Denominazione	
(Impianto produttivo) Latomie; A2.6	
Periodo	
Descrizione del bene	
Latomie di età greca classica.	
Decreto istitutivo	
DD.MM.//1953/02/19; DD.MM.//1956/11/17; D.A.//1983/01/24//n.1731; D.A.//1985/07/29//n.1868; D.D.S.//2007/12/12//n.8596	
Verbali	
Caratteristiche	

Tipo di vincolo	L.1089/1939//artt. 1, 3, 21; D.Lgs.42/2004/art. 10
Ente gestore / Proprietà	Privata
Contesto ambientale	
Interno all'abitato urbano, pregevole l'aspetto naturalistico e storico.	
Osservazioni	
Pubblicazioni in GURS	
Albo Pretorio	
Documenti acquisiti	
Riferimenti topografici	
IGM f. 274 II S.O.	
Coordinate geografiche	
Coord. piana est	2545503,77096451
Coord. piana nord	4103699,88065936
Superficie	
10774,6108664373	
Notizie storiche relative al bene	
Fonti bibliografiche	
Fonti iconografiche	

Fonti archivistiche

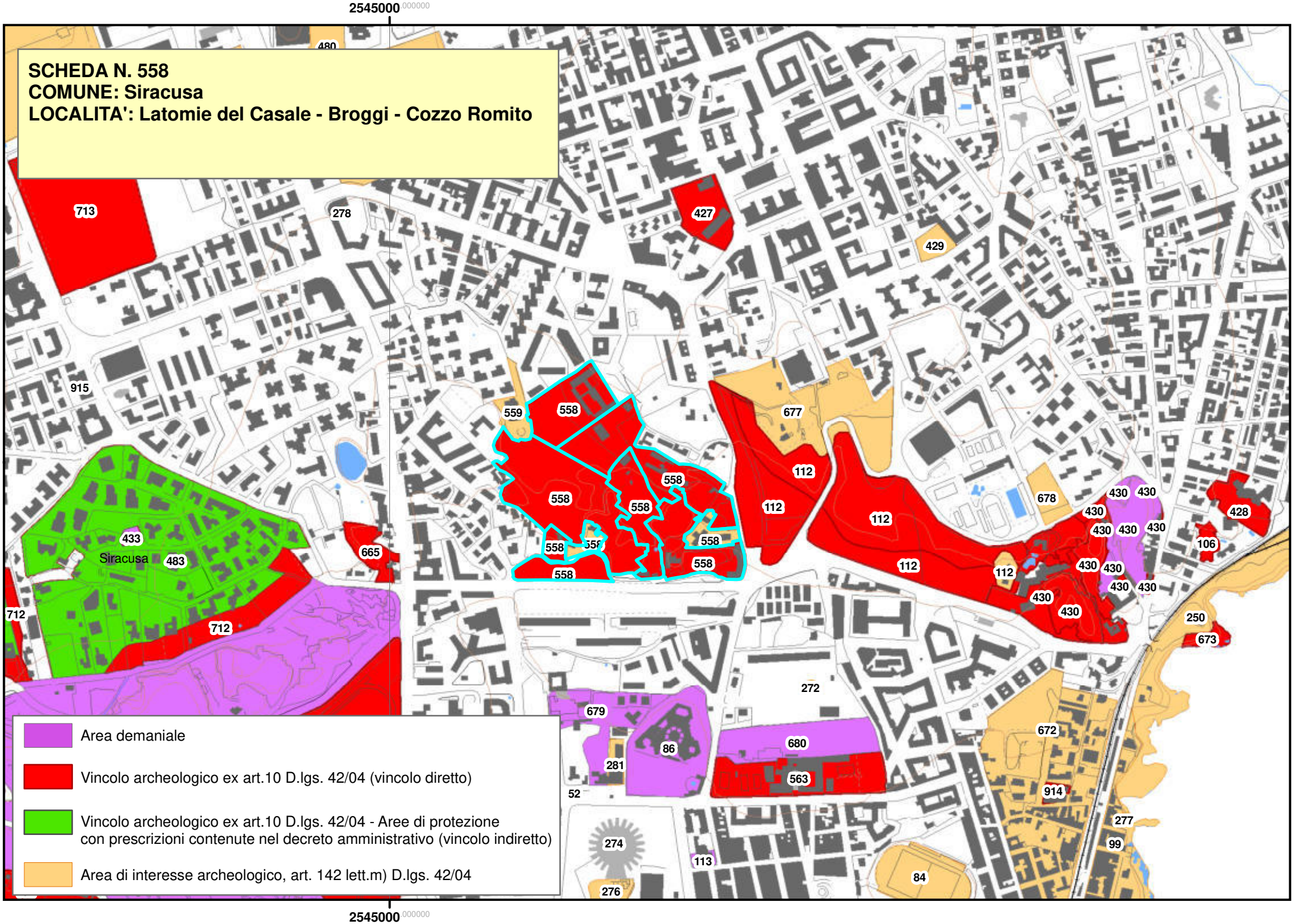
2545000
SCHEDA N. 558
COMUNE: Siracusa
LOCALITA': Latomie del Casale - Broggi - Cozzo Romito
Siracusa
Area demaniale
Vincolo archeologico ex art.10 D.lgs. 42/04 (vincolo diretto)
Vincolo archeologico ex art.10 D.lgs. 42/04 - Aree di protezione con prescrizioni contenute nel decreto amministrativo (vincolo indiretto)
Area di interesse archeologico, art. 142 lett.m) D.lgs. 42/04
2545000

Piano Paesistico della Provincia di Siracusa

Regione Siciliana

Beni Archeologici

Area Soprintendenza Beni Culturali Ambientali
Servizio I
SIRACUSA

Assessorato dei Beni Culturali e Ambientali
e della Pubblica Istruzione

N. scheda	559
Ente Schedatore	89 SBCA SR
Localizzazione	
Provincia	Siracusa
Comuni interessati	Siracusa
Località	Cozzo Romito
Ambito/i	17
Unità di paesaggio	
Compilazione	
Data	02/03/2006
Nome compilatore	Soprintendenza di SR
Ruolo compilatore	
Denominazione	
Impianto produttivo; A2.6	
Periodo	
Descrizione del bene	
Latomie di età greca.	
Decreto istitutivo	
Verbali	
Caratteristiche	
Tipo di vincolo	
Ente gestore / Proprietà	Privata
Contesto ambientale	

Osservazioni	
Pubblicazioni in GURS	
Albo Pretorio	
Documenti acquisiti	
Riferimenti topografici	
IGM f. 274 II S.O.	
Coordinate geografiche	
Coord. piana est	2545213,3462447
Coord. piana nord	4103934,66001867
Superficie	
4114,04579247216	
Notizie storiche relative al bene	
Fonti bibliografiche	
Fonti iconografiche	
Fonti archivistiche	

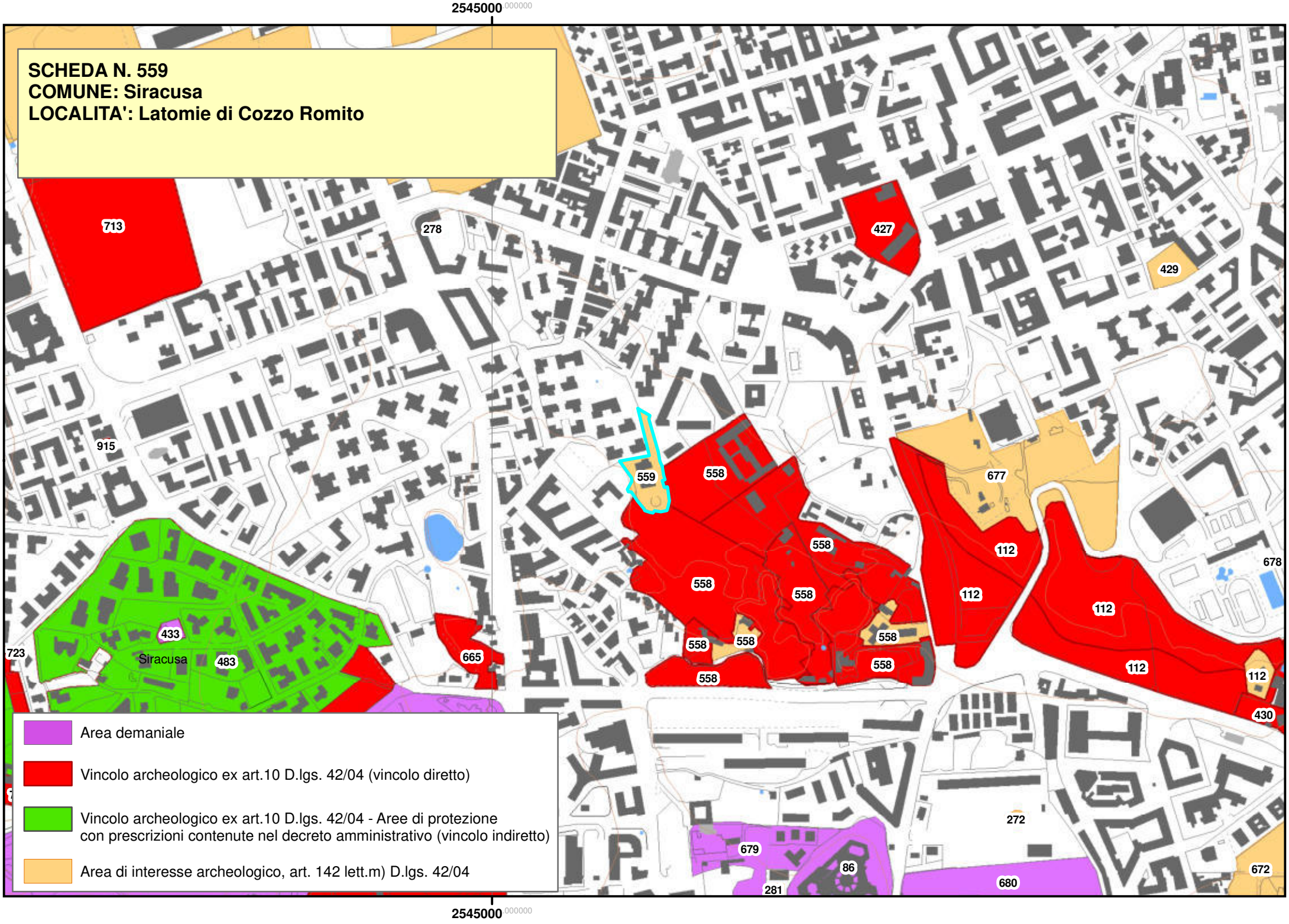
2545000.000000
SCHEDA N. 559
COMUNE: Siracusa
LOCALITA': Latomie di Cozzo Romito
713
278
427
429
915
559
558
677
112
678
433
Siracusa
483
723
665
430
272
679
86
281
680
672
Area demaniale
Vincolo archeologico ex art.10 D.lgs. 42/04 (vincolo diretto)
Vincolo archeologico ex art.10 D.lgs. 42/04 - Aree di protezione con prescrizioni contenute nel decreto amministrativo (vincolo indiretto)
Area di interesse archeologico, art. 142 lett.m) D.lgs. 42/04
2545000.000000

Piano Paesistico della Provincia di Siracusa

Beni Archeologici

Area Soprintendenza Beni Culturali Ambientali
Servizio I
SIRACUSA

Regione Siciliana

Assessorato dei Beni Culturali e Ambientali
e della Pubblica Istruzione

N. scheda	560
Ente Schedatore	89 SBCA SR
Localizzazione	
Provincia	Siracusa
Comuni interessati	Siracusa
Località	Massolivieri
Ambito/i	17
Unità di paesaggio	
Compilazione	
Data	2011/09/12
Nome compilatore	Soprintendenza di SR
Ruolo compilatore	
Denominazione	
Necropoli del Plemmirio	
Periodo	
Cultura di Thapsos//Media età del Bronzo//XIV-XIII sec. a.C.	
Descrizione del bene	
Tombe con cameretta circolare scavate nella roccia con copertura a tholos, accessibili da un pozzetto verticale, munite di anticella, tramite una piccola porta quadrangolare, con nicchie all'interno nelle quali erano deposte le suppellettili. I corredi tombali erano composti da vasi in ceramica, armi di bronzo, monili di ambra	
Decreto istitutivo	
D.A.//1983/02/21//n.271	
Verbali	

Caratteristiche	
Tipo di vincolo	L.1089/1939/artt. 1, 3, 18
Ente gestore / Proprietà	
Contesto ambientale	
Osservazioni	
Pubblicazioni in GURS	
Albo Pretorio	
Documenti acquisiti	
Riferimenti topografici	
I.G.M.I. F° 277 IV N.O.	
Coordinate geografiche	
Coord. piana est	
Coord. piana nord	
Superficie	
Notizie storiche relative al bene	
La necropoli fu scoperta e scavata da P. Orsi nel 1891.	
Fonti bibliografiche	

Fonti iconografiche
Fonti archivistiche

SCHEDA N. 560
COMUNE: Siracusa
LOCALITA': Massolivieri - Necropoli del Plemmirio

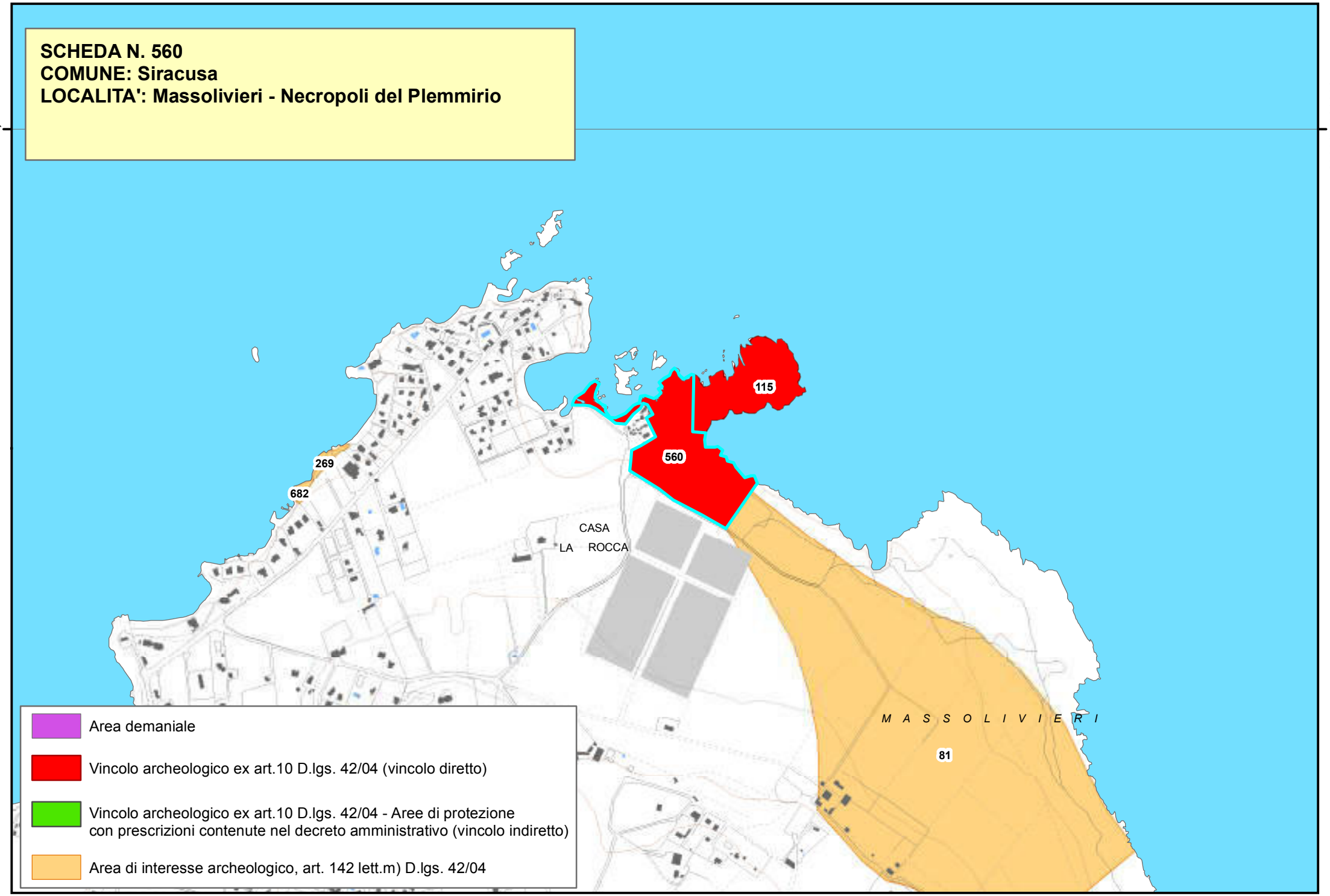

Piano Paesistico della Provincia di Siracusa

Regione Siciliana

Beni Archeologici

Area Soprintendenza Beni Culturali Ambientali
Servizio Museo Archeologico di leontinoi ed
Aree Archeologiche di Leontinoi e Megara
SIRACUSA

Assessorato dei Beni Culturali e Ambientali
e della Pubblica Istruzione

N. scheda	561
Ente Schedatore	Servizio Museo Archeologico di Lentini ed Aree Archeologiche di Leontinoi e Megara
Localizzazione	
Provincia	Siracusa
Comuni interessati	Carlentini
Località	Masseria Bosco
Ambito/i	17
Unità di paesaggio	
Compilazione	
Data	
Nome compilatore	Maria Musumeci
Ruolo compilatore	Dirigente Responsabile del Servizio Museo
Denominazione	
Area archeologica Masseria Bosco	
Periodo	
Età romano imperiale	
Descrizione del bene	
Insediamento	
Verbali	
Caratteristiche	
Tipo di vincolo	
Ente gestore / Proprietà	Privata

Contesto ambientale	
Osservazioni	
Pubblicazioni in GURS	
Albo Pretorio	
Documenti acquisiti	
Riferimenti topografici	
IGM 273 IV NO	
Coordinate geografiche	
Coord. piana est	
Coord. piana nord	
Superficie	
Notizie storiche relative al bene	
Scavi in superficie con rinvenimenti di età romano imperiale (Kokalos 1982).	
Fonti bibliografiche	
Fonti iconografiche	
Fonti archivistiche	

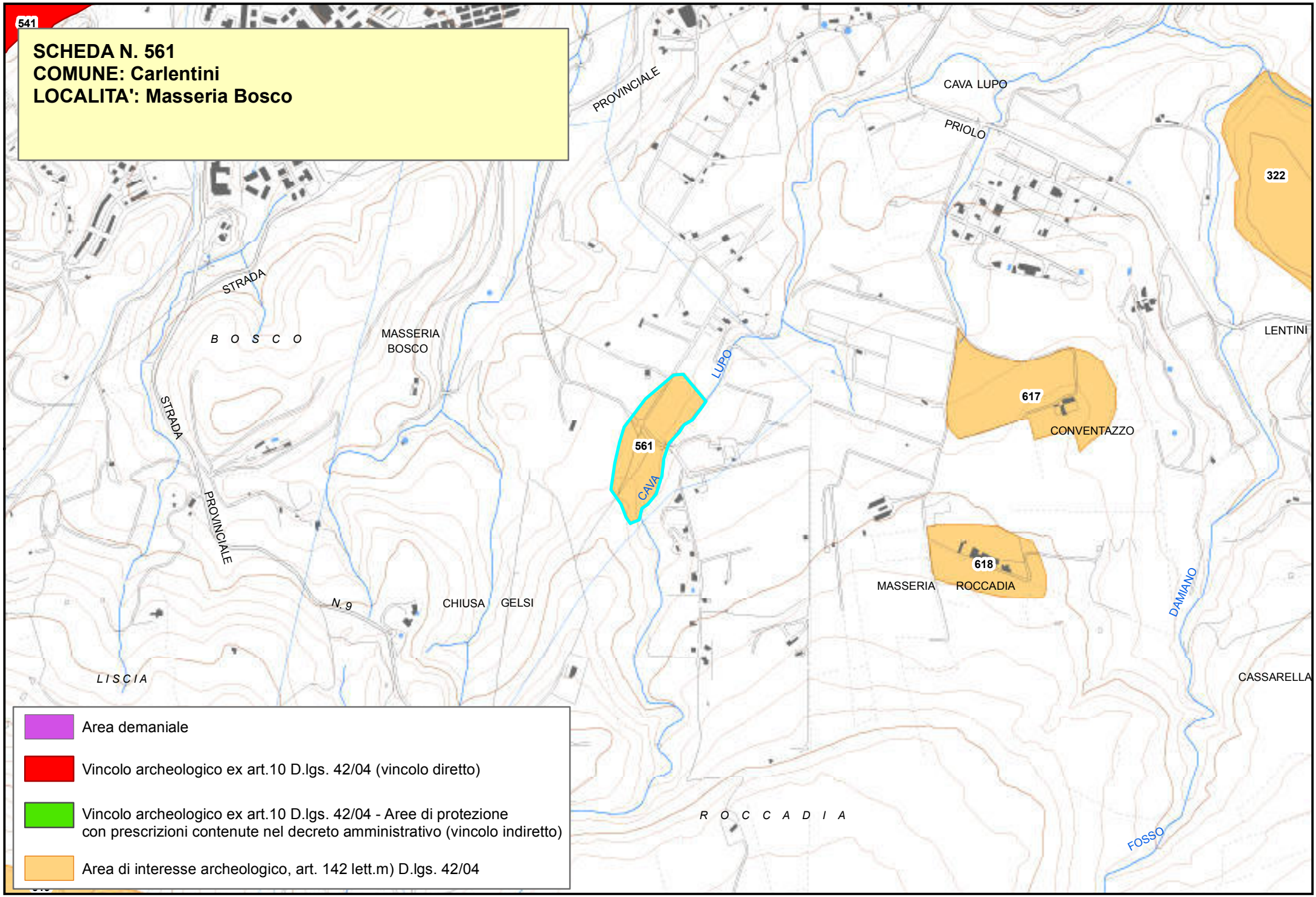
SCHEDA N. 561
COMUNE: Carlentini
LOCALITA': Masseria Bosco
541
PROVINCIALE
CAVA LUPO
PRIOLO
322
STRADA
B O S C O
MASSERIA
BOSCO
LUPO
LENTINI
617
CONVENTAZZO
561
CAVA
STRADA
PROVINCIALE
618
MASSERIA
ROCCADIA
DAMIANO
N. 9
CHIUSA
GELSI
L I S C I A
CASSARELLA
R O C C A D I A
FOSSO
Area demaniale
Vincolo archeologico ex art.10 D.lgs. 42/04 (vincolo diretto)
Vincolo archeologico ex art.10 D.lgs. 42/04 - Aree di protezione
con prescrizioni contenute nel decreto amministrativo (vincolo indiretto)
Area di interesse archeologico, art. 142 lett.m) D.lgs. 42/04

Piano Paesistico della Provincia di Siracusa

Beni Archeologici

Area Soprintendenza Beni Culturali Ambientali
Servizio I
SIRACUSA

Regione Siciliana

Assessorato dei Beni Culturali e Ambientali
e della Pubblica Istruzione

N. scheda	563
Ente Schedatore	89 SBCA SR
Localizzazione	
Provincia	Siracusa
Comuni interessati	Siracusa
Località	Viale Teocrito - Istituto Santa Maria
Ambito/i	17
Unità di paesaggio	
Compilazione	
Data	2011/09/08
Nome compilatore	Soprintendenza di SR
Ruolo compilatore	
Denominazione	
Istituto Santa Maria	
Periodo	
Tarda età imperiale	
Descrizione del bene	
L'area insiste sulle catacombe e sugli ipogei di età cristiana nonché sugli acquedotti greci esistenti nel sottosuolo.	
Decreto istitutivo	
DD.MM.//1959/12/15	
Verbali	
Caratteristiche	
Tipo di vincolo	L.1089/1939/Artt. 1, 3, 21

Ente gestore / Proprietà	Ecclesiastica
Contesto ambientale	
Urbano//confinante con Viale Teocrito e Via Augusto Von Platen	
Osservazioni	
Pubblicazioni in GURS	
Albo Pretorio	
Documenti acquisiti	
Riferimenti topografici	
IGM f. 274 II S.O.	
Coordinate geografiche	
Coord. piana est	
Coord. piana nord	
Superficie	
Notizie storiche relative al bene	
Fonti bibliografiche	
Fonti iconografiche	
Fonti archivistiche	

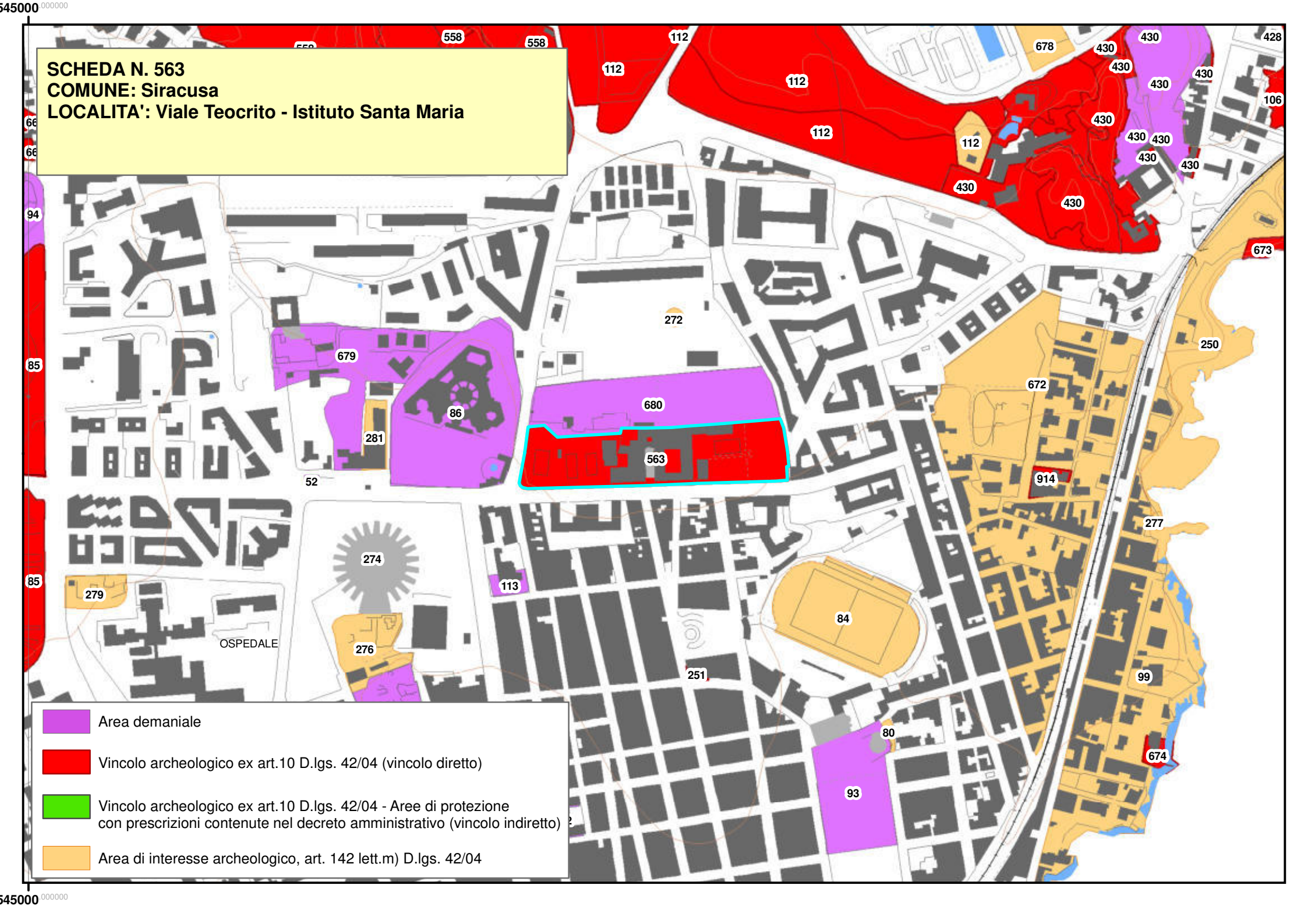
SCHEDA N. 563
COMUNE: Siracusa
LOCALITA': Viale Teocrito - Istituto Santa Maria
545000
545000
OSPEDALE
Area demaniale
Vincolo archeologico ex art.10 D.lgs. 42/04 (vincolo diretto)
Vincolo archeologico ex art.10 D.lgs. 42/04 - Aree di protezione con prescrizioni contenute nel decreto amministrativo (vincolo indiretto)
Area di interesse archeologico, art. 142 lett.m) D.lgs. 42/04

Piano Paesistico della Provincia di Siracusa

Beni Archeologici

Area Soprintendenza Beni Culturali Ambientali
Servizio I
SIRACUSA

Regione Siciliana

Assessorato dei Beni Culturali e Ambientali
e della Pubblica Istruzione

N. scheda	564
Ente Schedatore	89 SBCA SR
Localizzazione	
Provincia	Siracusa
Comuni interessati	Augusta
Località	Valle del Mulinello
Ambito/i	17
Unità di paesaggio	
Compilazione	
Data	14/12/2005
Nome compilatore	Soprintendenza di SR
Ruolo compilatore	

Denominazione

Insediamento neolitico; necropoli dell'età del Bronzo Antico; necropoli del Bronzo Medio; rinvenimento di ceramica greca arcaica; cisterna; rinvenimento di ceramica ellenistica; carraie; catacomba paleocristiana; insediamento rupestre e necropoli di età bizantina.
(A2).

Periodo

Descrizione del bene

Sul pianoro che domina la valle del Mulinello a 1,5 Km dalla foce, presso la Masseria Mulinello, è stata individuata una serie di buchi per pali, datati ad età neolitica sulla base dei materiali ivi raccolti. Nelle adiacenze esiste una cisterna campanata con tracce di intonaco nella parte superiore ascritta da Orsi ad un arco cronologico ampio, dal IV a.C. al VI d.C.

Sulla riva sinistra del torrente Mulinello a circa 1,5 km dalla costa fu esplorata da Orsi una piccola necropoli del Bronzo Antico, già violata, con tombe a grotticella artificiale scavate nella parete rocciosa, alcune delle quali riutilizzate alla fine del VI a. C. a giudicare dalla ceramica greca arcaica rinvenuta al loro interno. Nei pressi della necropoli di buchi per pali di capanne e industria litica in superficie, forse dell'età del Bronzo Antico.
Sulle pareti rocciose della riva sinistra del torrente, furono scavate da P. Orsi una ventina di tombe a tholos del Bronzo Medio, i cui corredi restituirono, oltre a ceramiche della facies di Thapsos, vasi d'importazione del Miceneo III A. In alcune tombe si misero in luce frammenti ceramici e resti d'inumazioni di età greco arcaica. Sempre lungo la riva sinistra del torrente furono individuati tratti di carraie incise nel tavolato calcareo. Nell'area si rinvenne anche ceramica ellenistica. Sul fianco del vallone sottostante la masseria si apre una catacomba paleocristiana costituita da due gallerie e da un ambiente con sepolcro a baldacchino; essa ingloba una tomba a tholos del Bronzo Medio riadattata.

Decreto istitutivo

Verbali

Caratteristiche

Tipo di vincolo	
Ente gestore / Proprietà	Privata

Contesto ambientale

Argini rocciosi del corso del torrente Mulinello.

Osservazioni

Pubblicazioni in GURS

Albo Pretorio

Documenti acquisiti

Riferimenti topografici

I.G.M. f. 274 IV SE

Coordinate geografiche

Coord. piana est	2535362,71867259
Coord. piana nord	4121488,52684914

Superficie

693151,504360206

Notizie storiche relative al bene

Fonti bibliografiche

Orsi P., Di due sepolcreti siculi nel territorio di Siracusa, Arch.Stor.Sic., XVIII, pp.319-325; Orsi P., Mulinello presso Augusta, "NSc", 1902a, pp. 411-434; Bernabò Brea L., La Sicilia prima dei Greci, 1958, pp. 129-130; Basile B., L'arco costiero siracusano, in Lena G. - Basile B. - Di Stefano G., Approdi, porti, insediamenti costieri e linee di costa della Sicilia sud-orientale dalla Preistoria alla Tardo Antichità, "ArchStorSir", s. III,II,1988,p.32; Tusa S., La Sicilia nella preistoria. 1992, pp.482-485; Russo I.-Gianino P.-Lanteri R., Augusta e territori limitrofi, I, Preistoria, Dal paleolitico superiore alla precolonizzazione, "ArchStorSir", suppl. n.5, 1996,pp.119-124, 158; Lanteri R., Augusta e il suo territorio, elementi per una carta archeologica, 1997, pp.81-82.

Fonti iconografiche

Fonti archivistiche

Soprintendenza di SR-
Prat.01/01/04; due negg. s. n. (carraie); scat.70,cart.F8, negg. 27649-27652.D (insediamento neolitico); scat.70, cart.F5-F6 negg. 27658-27664 (necropoli dell'età del Bronzo Antico).

2535000,000000

SCHEDA N. 564
COMUNE: Augusta
LOCALITA': Valle del Mulinello

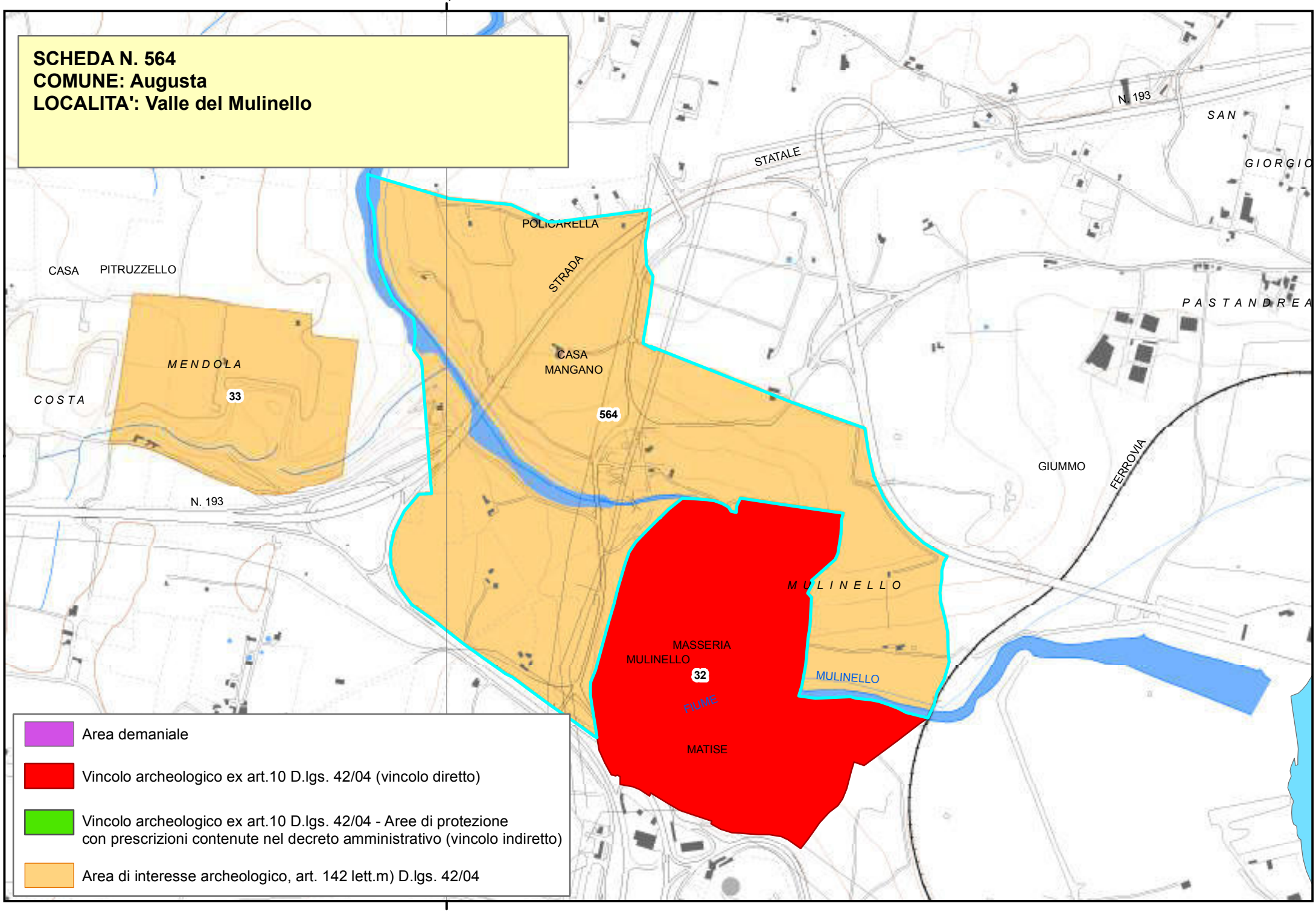

Area demaniale

Vincolo archeologico ex art.10 D.lgs. 42/04 (vincolo diretto)

Vincolo archeologico ex art.10 D.lgs. 42/04 - Aree di protezione con prescrizioni contenute nel decreto amministrativo (vincolo indiretto)

Area di interesse archeologico, art. 142 lett.m) D.lgs. 42/04

2535000,000000

Piano Paesistico della Provincia di Siracusa

Regione Siciliana

Beni Archeologici

Area Soprintendenza Beni Culturali Ambientali
Servizio I
SIRACUSA

Assessorato dei Beni Culturali e Ambientali
e della Pubblica Istruzione

N. scheda	565
Ente Schedatore	89 SBCA SR
Localizzazione	
Provincia	Siracusa
Comuni interessati	Augusta
Località	Campolato
Ambito/i	17
Unità di paesaggio	
Compilazione	
Data	14/12/2005
Nome compilatore	Soprintendenza di SR
Ruolo compilatore	

Denominazione

Stazioni in grotta del Paleolitico superiore; grotte e area di rinvenimento di ceramica neolitica, della prima età del Bronzo, di età greca, romana e medievale.
(A2.1).

Periodo

Descrizione del bene

Nella zona erano state già riconosciute alcune grotte naturali, due delle quali successivamente oggetto di esplorazione da parte della Soprintendenza di Siracusa (scavi di L. Guzzardi nel 1992). I saggi stratigrafici nella grotta maggiore hanno messo in luce, al di sopra degli strati con paleofauna e reperti del Paleolitico, frammenti ceramici dell'età del Bronzo, di età greca, romana e medievale. All'esterno della grotta sono state intercettate alcuni buchi per pali scavati nella roccia. Nelle adiacenze in superficie sono stati raccolti strumenti litici del Paleolitico superiore, industria litica e materiali ceramici stentinelliani. Un'altra grotta, ubicata ad una quota più alta s.l.m., ha restituito strati con paleofaune del Paleolitico superiore cui si sovrapponevano strati con materiali di età preistorica; nel talus della stessa grotta i reperti faunistici del Pleistocene Superiore erano associati in giacitura secondaria con materiali di età preistorica e romana. In superficie lungo il fianco sinistro del vallone sono stati recuperati frammenti della cultura maltese di Tarxien Cemetery. Più recenti sopralluoghi hanno confermato la continuità di frequentazione dell'area dalla Preistoria fino all'età bizantina.

Decreto istitutivo

D.A.//1989/04/21//n.1799

Verbali

Caratteristiche

Tipo di vincolo	L.1089/1939/artt. 1, 3 e 21; D.Lgs./42/2004/art. 42, lett. a
Ente gestore / Proprietà	Pubblica

Contesto ambientale

Versante sinistro di un vallone fossile perpendicolare alla costa, al suo sbocco vicino al mare.

Osservazioni

Pubblicazioni in GURS

Albo Pretorio

Documenti acquisiti

Riferimenti topografici

IGM f. 274 I NO

Coordinate geografiche

Coord. piana est	2539043,92297052
Coord. piana nord	4125659,43909253

Superficie

67468,4457856106

Notizie storiche relative al bene

Fonti bibliografiche

Pianese S.P. Rassegna storica delle ricerche sul Paleolitico in Sicilia, Quaternaria X (1968), p. 244 Russo I., Campolato: una stazione paleolitica, "Notiziario storico di Augusta"; 10, pp. 23-27; Russo-Gianino, L'età della pietra nel territorio di Augusta,"Notiziario storico di Augusta", 15, 1987, p. 10 ss.; Basile B., L'arco costiero siracusano, in Lena G. - Basile B. - Di Stefano G., Approdi, porti, insediamenti costieri e linee di costa della Sicilia sud-orientale dalla Preistoria alla Tardo Antichità, "ArchStorSir", s. III, II, 1988, pp. 16-31; Tusa S., La Sicilia nella preistoria. 1992, p. 137 n. 44; Guzzardi L. Ricerche archeologiche nel Siracusano, "Kokalos", XXXIX- XL, II, 2 1993-94, pp. 1299-1300; Russo I.- Gianino P.- Lanteri R., Augusta e territori limitrofi, I, Preistoria, Dal paleolitico superiore alla precolonizzazione, 1996, pp. 32-40; Lanteri R., Augusta e il suo territorio, elementi per una carta archeologica, 1997, p. 52; Linee Guida 1999, Carta Siti Archeol. , n. 218; Guzzardi L., L'uomo e le grotte nella Preistoria della regione iblea, in Atti del 4° Convegno Speleologico della Sicilia, Ragusa 2004, pp. 296-299.

Fonti iconografiche

Fonti archivistiche

Soprint. di SR
Prat. 01/01/29 (cartella con fotografie del 31/5/1991).

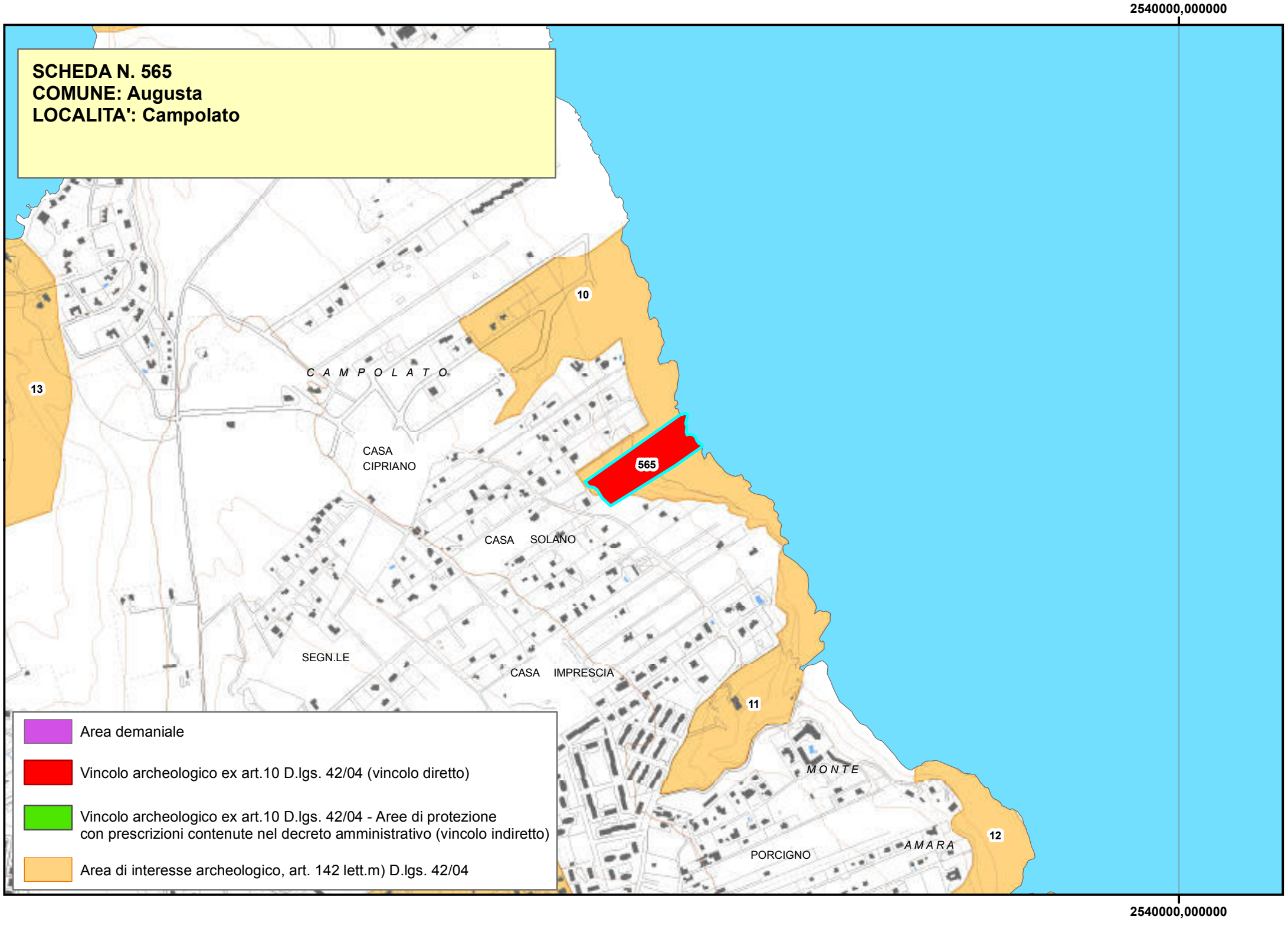
2540000,000000
SCHEDA N. 565
COMUNE: Augusta
LOCALITA': Campolato
10
13
C A M P O L A T O
CASA
CIPRIANO
565
CASA SOLANO
SEGN.LE
CASA IMPRESCIA
11
M O N T E
12
A M A R A
PORCIGNO
Area demaniale
Vincolo archeologico ex art.10 D.lgs. 42/04 (vincolo diretto)
Vincolo archeologico ex art.10 D.lgs. 42/04 - Aree di protezione
con prescrizioni contenute nel decreto amministrativo (vincolo indiretto)
Area di interesse archeologico, art. 142 lett.m) D.lgs. 42/04
2540000,000000

Piano Paesistico della Provincia di Siracusa

Regione Siciliana

Beni Archeologici

Area Soprintendenza Beni Culturali Ambientali
Servizio I
SIRACUSA

Assessorato dei Beni Culturali e Ambientali
e della Pubblica Istruzione

N. scheda	567
Ente Schedatore	89 SBCA SR
Localizzazione	
Provincia	Siracusa
Comuni interessati	Siracusa
Località	Contrada Milocca
Ambito/i	17
Unità di paesaggio	
Compilazione	
Data	17/01/2006
Nome compilatore	Soprintendenza di SR
Ruolo compilatore	
Denominazione	
Insediamenti (necropoli); A2.2	
Periodo	
Descrizione del bene	
Necropoli preistorica dell'età del bronzo medio con ceramica micenea.	
Decreto istitutivo	
Verbali	
Caratteristiche	
Tipo di vincolo	Di interesse archeologico, suscettibile di vincolo
Ente gestore / Proprietà	

Contesto ambientale	
Osservazioni	
Pubblicazioni in GURS	
Albo Pretorio	
Documenti acquisiti	
Riferimenti topografici	
IGM f. 274 II S.O.	
Coordinate geografiche	
Coord. piana est	2544071,13295791
Coord. piana nord	4097230,63881331
Superficie	
175155,628734119	
Notizie storiche relative al bene	
Resti della necropoli preistorica di Milocca .	
Fonti bibliografiche	
Fonti iconografiche	
Fonti archivistiche	

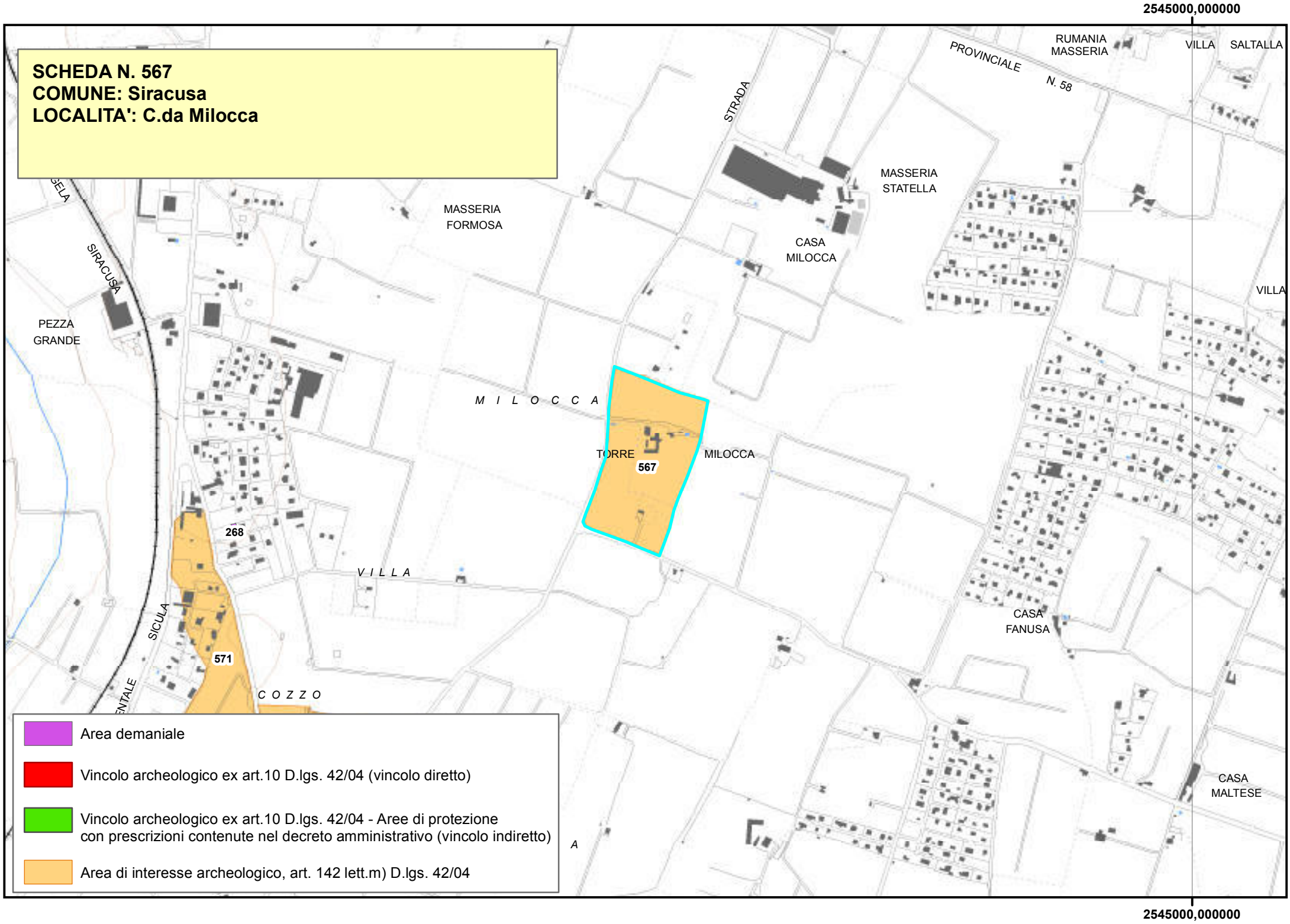
2545000,000000
SCHEDA N. 567
COMUNE: Siracusa
LOCALITA': C.da Milocca
RUMANIA MASSERIA
VILLA SALTALLA
PROVINCIALE N. 58
STRADA
MASSERIA STATELLA
MASSERIA FORMOSA
CASA MILOCCA
SIRACUSA
PEZZA GRANDE
M I L O C C A
TORRE MILOCCA
567
268
V I L L A
SICULA
571
C O Z Z O
CASA FANUSA
CASA MALTESE
Area demaniale
Vincolo archeologico ex art.10 D.lgs. 42/04 (vincolo diretto)
Vincolo archeologico ex art.10 D.lgs. 42/04 - Aree di protezione con prescrizioni contenute nel decreto amministrativo (vincolo indiretto)
Area di interesse archeologico, art. 142 lett.m) D.lgs. 42/04
2545000,000000

Piano Paesistico della Provincia di Siracusa

Beni Archeologici

Area Soprintendenza Beni Culturali Ambientali
Servizio I
SIRACUSA

Regione Siciliana

Assessorato dei Beni Culturali e Ambientali
e della Pubblica Istruzione

N. scheda	568
Ente Schedatore	89 SBCA SR
Localizzazione	
Provincia	Siracusa
Comuni interessati	Siracusa
Località	Piana S. Michele
Ambito/i	17
Unità di paesaggio	
Compilazione	
Data	17/01/2006
Nome compilatore	Soprintendenza di SR
Ruolo compilatore	
Denominazione	
Insediamenti; A2.4	
Periodo	
Descrizione del bene	
Tracce di insediamento antico.	
Decreto istitutivo	
Verbali	
Caratteristiche	
Tipo di vincolo	
Ente gestore / Proprietà	
Contesto ambientale	

Osservazioni	
Pubblicazioni in GURS	
Albo Pretorio	
Documenti acquisiti	
Riferimenti topografici	
IGM 274 III SO - 277 I NO	
Coordinate geografiche	
Coord. piana est	2541474,4274153
Coord. piana nord	4094807,3189598
Superficie	
34589,7767635828	
Notizie storiche relative al bene	
Rinvenuti due blocchi architettonici modanati, capitelli di pilastri detti di tipo greco, di ottima esecuzione che vengono trasportati al Museo. Nella zona è un orifizio di pozzo di forma ottagonale in parte rovinato, dello stesso calcare dei blocchi modanati.	
Fonti bibliografiche	
Fonti iconografiche	
Fonti archivistiche	

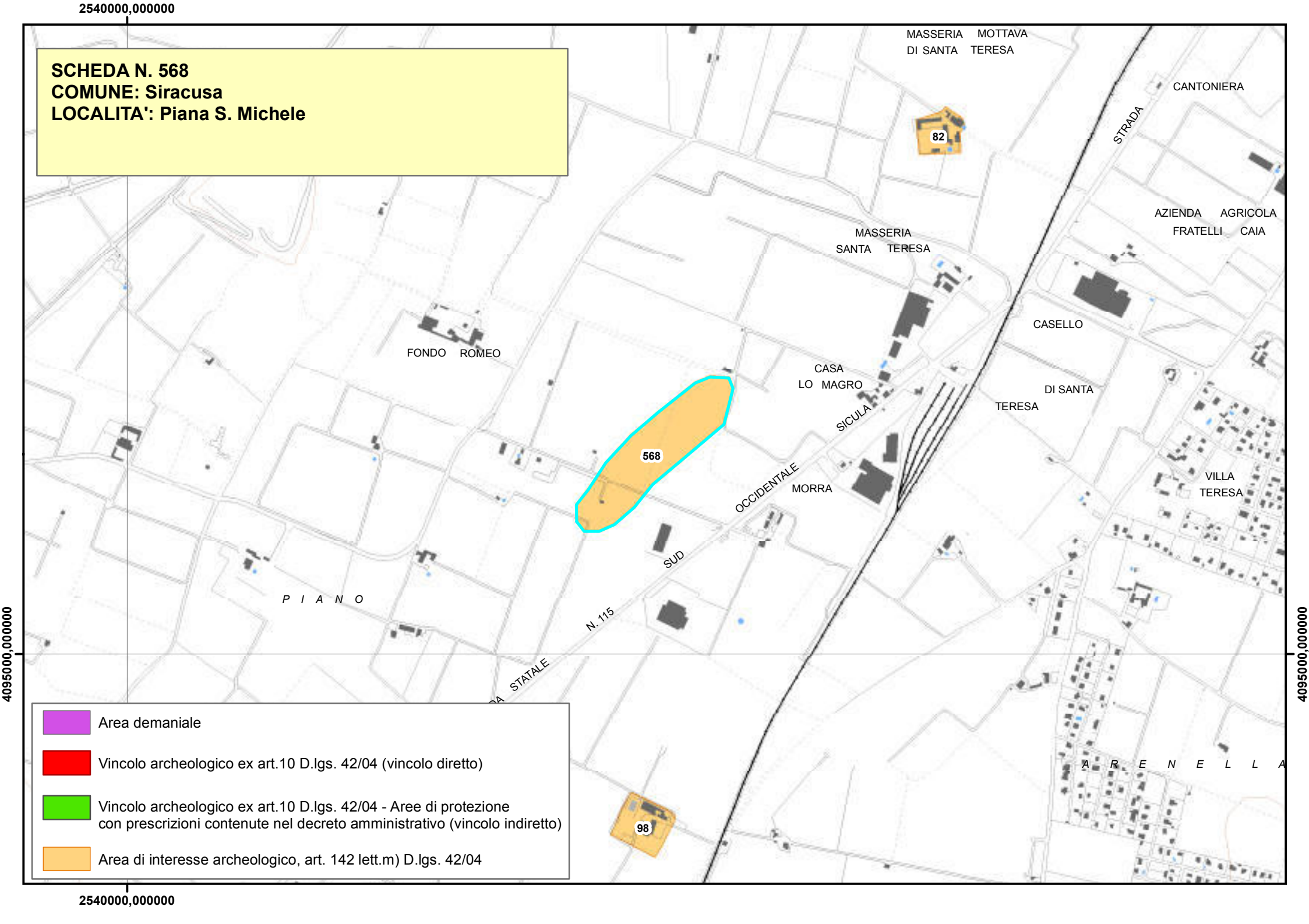
SCHEDA N. 568
COMUNE: Siracusa
LOCALITA': Piana S. Michele
2540000,000000
4095000,000000
MASSERIA MOTTAVA
DI SANTA TERESA
CANTONIERA
STRADA
82
AZIENDA AGRICOLA
FRATELLI CAIA
MASSERIA
SANTA TERESA
CASELLO
FONDO ROMEO
CASA
LO MAGRO
SICULA
DI SANTA
TERESA
568
OCCIDENTALE
MORRA
VILLA
TERESA
SUD
P I A N O
N. 115
STATALE
A R E N E L L A
98
Area demaniale
Vincolo archeologico ex art.10 D.lgs. 42/04 (vincolo diretto)
Vincolo archeologico ex art.10 D.lgs. 42/04 - Aree di protezione
con prescrizioni contenute nel decreto amministrativo (vincolo indiretto)
Area di interesse archeologico, art. 142 lett.m) D.lgs. 42/04

Piano Paesistico della Provincia di Siracusa

Beni Archeologici

Area Soprintendenza Beni Culturali Ambientali
Servizio I
SIRACUSA

Regione Siciliana

Assessorato dei Beni Culturali e Ambientali
e della Pubblica Istruzione

N. scheda	569
Ente Schedatore	89 SBCA SR
Localizzazione	
Provincia	Siracusa
Comuni interessati	Siracusa
Località	Cozzo Pantano
Ambito/i	17
Unità di paesaggio	
Compilazione	
Data	13/01/2006
Nome compilatore	Soprintendenza di SR
Ruolo compilatore	
Denominazione	
(Impianto produttivo) Necropoli. A2.2	
Periodo	
Descrizione del bene	
Necropoli preistorica dell'età del bronzo.	
Decreto istitutivo	
Verbali	
Caratteristiche	
Tipo di vincolo	
Ente gestore / Proprietà	Privata
Contesto ambientale	

Osservazioni	
Pubblicazioni in GURS	
Albo Pretorio	
Documenti acquisiti	
Riferimenti topografici	
IGM f. 274 II S.O.	
Coordinate geografiche	
Coord. piana est	2540586,22777772
Coord. piana nord	4099187,80717616
Superficie	
137635,699849742	
Notizie storiche relative al bene	
Necropoli preistorica della prima età del bronzo con numerose tombe a grotticella artificiali.	
Fonti bibliografiche	
Fonti iconografiche	
Fonti archivistiche	

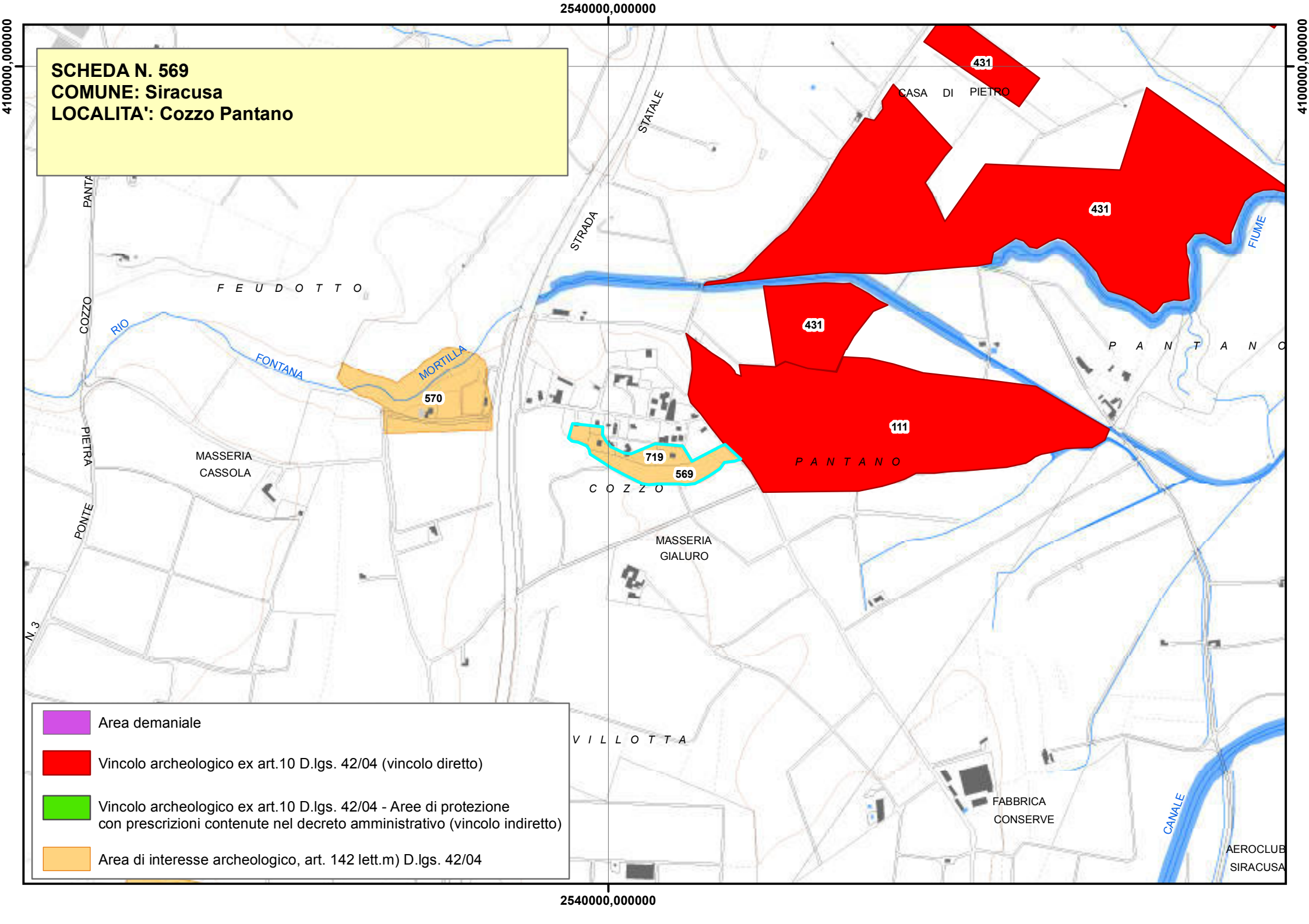
SCHEDA N. 569
COMUNE: Siracusa
LOCALITA': Cozzo Pantano
2540000,000000
4100000,000000
431
CASA DI PIETRO
STATALE
STRADA
FIUME
431
431
F E U D O T T O
COZZO
RIO
FONTANA
MORTILLA
570
P A N T A N O
111
719
569
PIETRA
MASSERIA
CASSOLA
C O Z Z O
PONTE
MASSERIA
GIALURO
N. 3
V I L L O T T A
FABBRICA
CONSERVE
CANALE
AEROCLUB
SIRACUSA
Area demaniale
Vincolo archeologico ex art.10 D.lgs. 42/04 (vincolo diretto)
Vincolo archeologico ex art.10 D.lgs. 42/04 - Aree di protezione
con prescrizioni contenute nel decreto amministrativo (vincolo indiretto)
Area di interesse archeologico, art. 142 lett.m) D.lgs. 42/04

Piano Paesistico della Provincia di Siracusa

Regione Siciliana

Beni Archeologici

Area Soprintendenza Beni Culturali Ambientali
Servizio I
SIRACUSA

Assessorato dei Beni Culturali e Ambientali
e della Pubblica Istruzione

N. scheda	570
Ente Schedatore	89 SBCA SR
Localizzazione	
Provincia	Siracusa
Comuni interessati	Siracusa
Località	Cozzo Pantano
Ambito/i	17
Unità di paesaggio	
Compilazione	
Data	13/01/2006
Nome compilatore	Soprintendenza di SR
Ruolo compilatore	
Denominazione	
(Impianto produttivo) Necropoli. A2.2	
Periodo	
Descrizione del bene	
Necropoli preistorica dell'età del bronzo.	
Decreto istitutivo	
Verbali	
Caratteristiche	
Tipo di vincolo	
Ente gestore / Proprietà	Privata
Contesto ambientale	

Osservazioni	
Pubblicazioni in GURS	
Albo Pretorio	
Documenti acquisiti	
Riferimenti topografici	
IGM f. 274 II S.O.	
Coordinate geografiche	
Coord. piana est	2540586,22777772
Coord. piana nord	4099187,80717616
Superficie	
137635,699849742	
Notizie storiche relative al bene	
Necropoli preistorica della prima età del bronzo con numerose tombe a grotticella artificiali.	
Fonti bibliografiche	
Fonti iconografiche	
Fonti archivistiche	

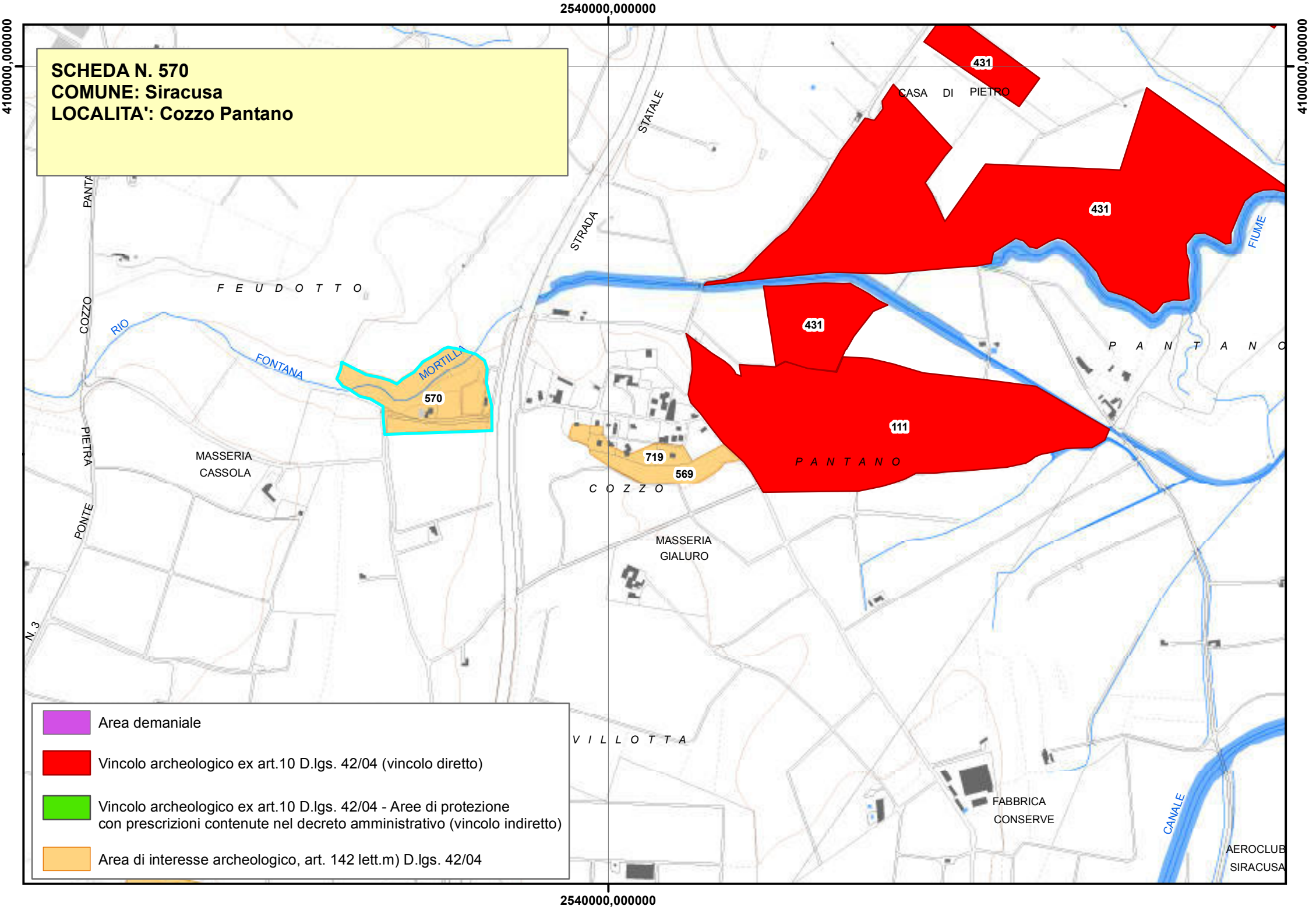
SCHEDA N. 570
COMUNE: Siracusa
LOCALITA': Cozzo Pantano
2540000,000000
4100000,000000
431
CASA DI PIETRO
STATALE
STRADA
FIUME
F E U D O T T O
COZZO
RIO
FONTANA
MORTILLA
570
PIETRA
PONTE
MASSERIA
CASSOLA
719
569
C O Z Z O
111
P A N T A N O
MASSERIA
GIALURO
N. 3
V I L L O T T A
FABBRICA
CONSERVE
CANALE
AEROCLUB
SIRACUSA
Area demaniale
Vincolo archeologico ex art.10 D.lgs. 42/04 (vincolo diretto)
Vincolo archeologico ex art.10 D.lgs. 42/04 - Aree di protezione
con prescrizioni contenute nel decreto amministrativo (vincolo indiretto)
Area di interesse archeologico, art. 142 lett.m) D.lgs. 42/04

Piano Paesistico della Provincia di Siracusa

Beni Archeologici

Area Soprintendenza Beni Culturali Ambientali
Servizio I
SIRACUSA

Regione Siciliana

Assessorato dei Beni Culturali e Ambientali
e della Pubblica Istruzione

N. scheda	571
Ente Schedatore	89 SBCA SR
Localizzazione	
Provincia	Siracusa
Comuni interessati	Siracusa
Località	Cozzo Villa – Casa Madrenza
Ambito/i	17
Unità di paesaggio	
Compilazione	
Data	13/01/2006
Nome compilatore	Soprintendenza di SR
Ruolo compilatore	
Denominazione	
Villaggio trincerato	
Periodo	
Neolitico	
Descrizione del bene	
Le trincee da cui è circondato il villaggio, lunghe da 12 a 30 metri e profonde 4 m hanno restituito una grande quantità di frammenti ceramici, residui di pasti,frammenti di industria di selce e di ossidiana tutti relativi alla cultura di Stentinello.	
Decreto istitutivo	
Verbali	
Caratteristiche	

Tipo di vincolo	
Ente gestore / Proprietà	
Contesto ambientale	
Osservazioni	
Pubblicazioni in GURS	
Albo Pretorio	
Documenti acquisiti	
Riferimenti topografici	
IGM f. 274 II S.O.	
Coordinate geografiche	
Coord. piana est	2542755,52905167
Coord. piana nord	4097264,95170016
Superficie	
57996,1772172643	
Notizie storiche relative al bene	
L'Orsi aveva già esplorato la zona durante una precedente campagna di scavo (N. Sc. 1898) che aveva portato alla luce una necropoli sicula del 2° periodo.	
Fonti bibliografiche	
P. Orsi, La Sicilia preellenica, Atti Società Italiana progresso delle scienze, 1925 pag. 5 e ss. P. Orsi, Villaggio preistorico di Matrensa, N.	

SC. 1900, pp.208 P. Orsi, Necropoli di Milocca o di Matrensa, B.P.I. XXXIX, pp.136 L. Bernabò Brea , La Sicilia prima dei greci, Il Saggiatore ,1958
Fonti iconografiche
Fonti archivistiche

SCHEDA N. 571
COMUNE: Siracusa
LOCALITA': Cozzo Villa - Casa Madrenza

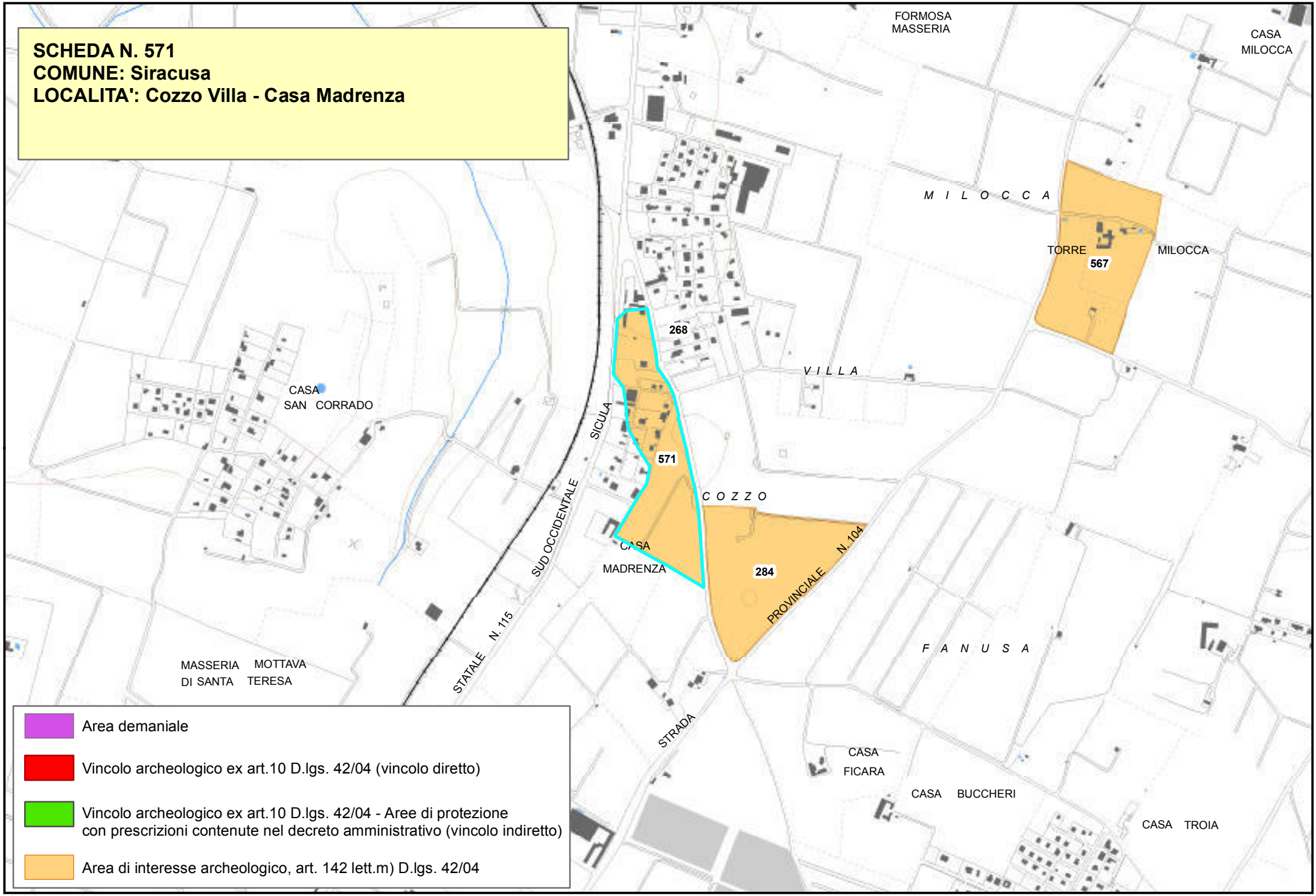

Beni Archeologici

Area Soprintendenza Beni Culturali Ambientali
Servizio I
SIRACUSA

Regione Siciliana

Assessorato dei Beni Culturali e Ambientali
e della Pubblica Istruzione

Fonti iconografiche	
Fonti archivistiche	

N. scheda	582
Ente Schedatore	89 SBCA SR
Localizzazione	
Provincia	Siracusa
Comuni interessati	Melilli
Località	Contrada Fossa e Pantalone
Ambito/i	17
Unità di paesaggio	
Compilazione	
Data	25/01/2006
Nome compilatore	Soprintendenza di SR
Ruolo compilatore	
Denominazione	
A1	
Periodo	
Descrizione del bene	
Villaggio e necropoli preistorici dell'età del bronzo.	
Decreto istitutivo	
D.A.//1989/12/07//n.4685	
Verbali	
Caratteristiche	
Tipo di vincolo	L.1089/1939/artt. 1, 3, 21
Ente gestore / Proprietà	Privata

Contesto ambientale	
Osservazioni	
C.da Pantalone di Sopra: villaggio di età castellucciana, con relativa necropoli; C.da Pantalone di Sotto: necropoli preistorica; C.da Cava Belluzza: abitato rupestre bizantino. Abitato fortificato preistorico di eccezionale importanza, la sua esistenza è documentata dal IX sec. al V sec. a.C. Di grande interesse scientifico sia i resti dell'insediamento che le necropoli relative formate da numerose grotticelle artificiali.	
Pubblicazioni in GURS	
Albo Pretorio	
Documenti acquisiti	
Riferimenti topografici	
IGM f. 274 IV S.E.	
Coordinate geografiche	
Coord. piana est	2530655,01677908
Coord. piana nord	4120198,53039886
Superficie	
255285,320325838	
Notizie storiche relative al bene	
Fonti bibliografiche	

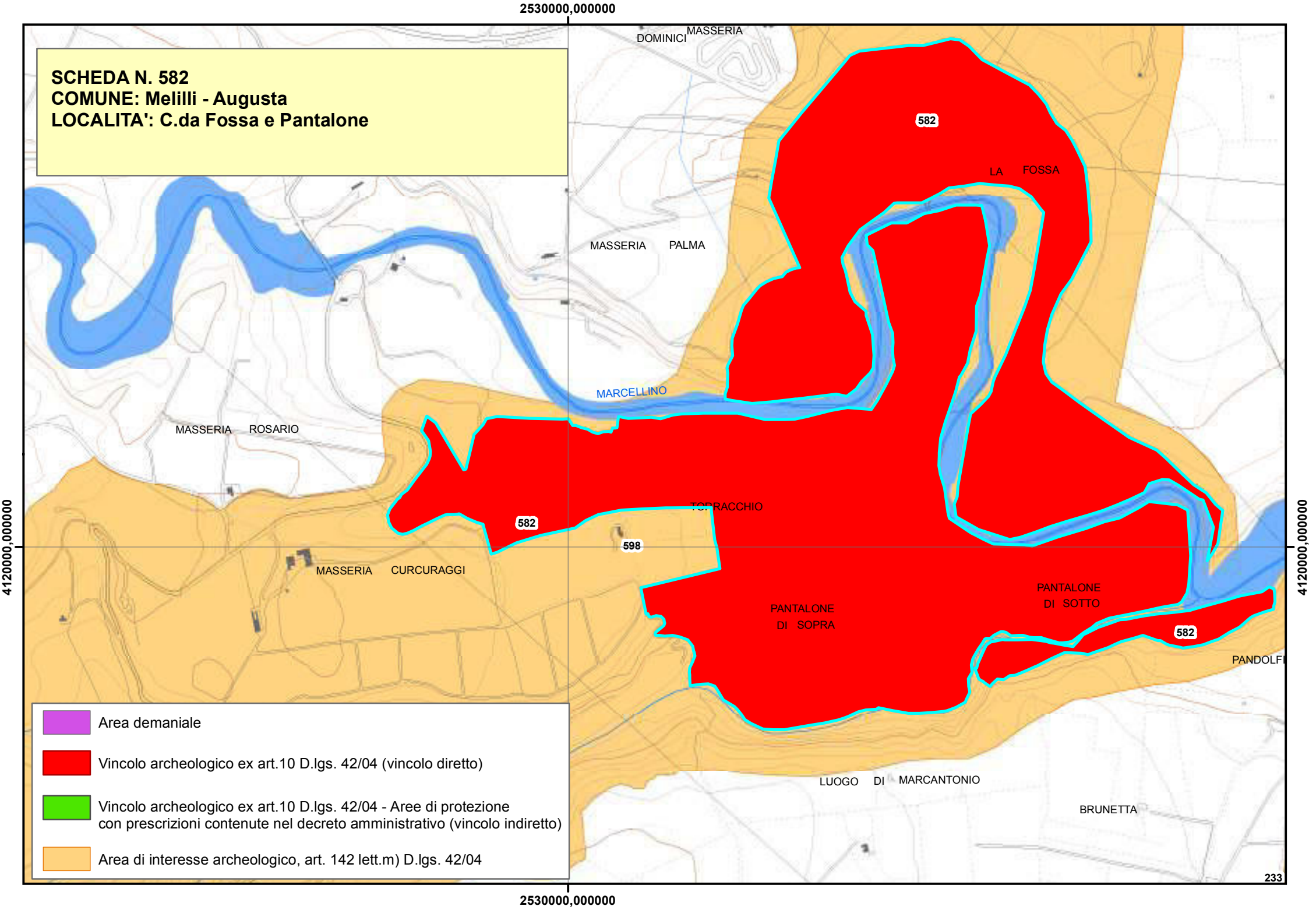
2530000,000000
4120000,000000
SCHEDA N. 582
COMUNE: Melilli - Augusta
LOCALITA': C.da Fossa e Pantalone
DOMINICI
MASSERIA
582
LA FOSSA
MASSERIA PALMA
MARCELLINO
MASSERIA ROSARIO
TORRACCHIO
582
598
MASSERIA CURCURAGGI
PANTALONE DI SOPRA
PANTALONE DI SOTTO
582
PANDOLFI
LUOGO DI MARCANTONIO
BRUNETTA
233
Area demaniale
Vincolo archeologico ex art.10 D.lgs. 42/04 (vincolo diretto)
Vincolo archeologico ex art.10 D.lgs. 42/04 - Aree di protezione con prescrizioni contenute nel decreto amministrativo (vincolo indiretto)
Area di interesse archeologico, art. 142 lett.m) D.lgs. 42/04

Piano Paesistico della Provincia di Siracusa

Beni Archeologici

Area Soprintendenza Beni Culturali Ambientali
Servizio I
SIRACUSA

Regione Siciliana

Assessorato dei Beni Culturali e Ambientali
e della Pubblica Istruzione

Fonti iconografiche
Fonti archivistiche

N. scheda	583
Ente Schedatore	89 SBCA SR
Localizzazione	
Provincia	Siracusa
Comuni interessati	Siracusa
Località	Scala Greca - Torre della villa Modica
Ambito/i	17
Unità di paesaggio	
Compilazione	
Data	16/01/2006
Nome compilatore	Soprintendenza di SR
Ruolo compilatore	
Denominazione	
A3; Torre d'avvistamento	
Periodo	
1700	
Descrizione del bene	
Decreto istitutivo	
Verbali	
Caratteristiche	
Tipo di vincolo	
Ente gestore / Proprietà	

Contesto ambientale	
Osservazioni	
Parte dei resti sono stati sconvolti dalle ruspe.	
Pubblicazioni in GURS	
Albo Pretorio	
Documenti acquisiti	
Riferimenti topografici	
IGM f. 274 II N.O.	
Coordinate geografiche	
Coord. piana est	2544884,43611022
Coord. piana nord	4104246,59284662
Superficie	
313,952752431007	
Notizie storiche relative al bene	
Torre di villa Modica già Beneventano del Bosco. Costruita insieme alla villa nel 1700 quasi certamente dall'arch. Luciano Alì. A pianta quadrata (m 3,15 di lato) 7 metri di altezza. La scala di accesso è esterna e addossata a due lati. Si sviluppa su pianterreno e primo piano con ampia cornice marcapiano. Una sola finestra quadrata illumina il piano superiore. Il terrazzo ha parapetto cieco con pilastrini bulbati a sequela. Con funzione di avvistamento.	
Fonti bibliografiche	

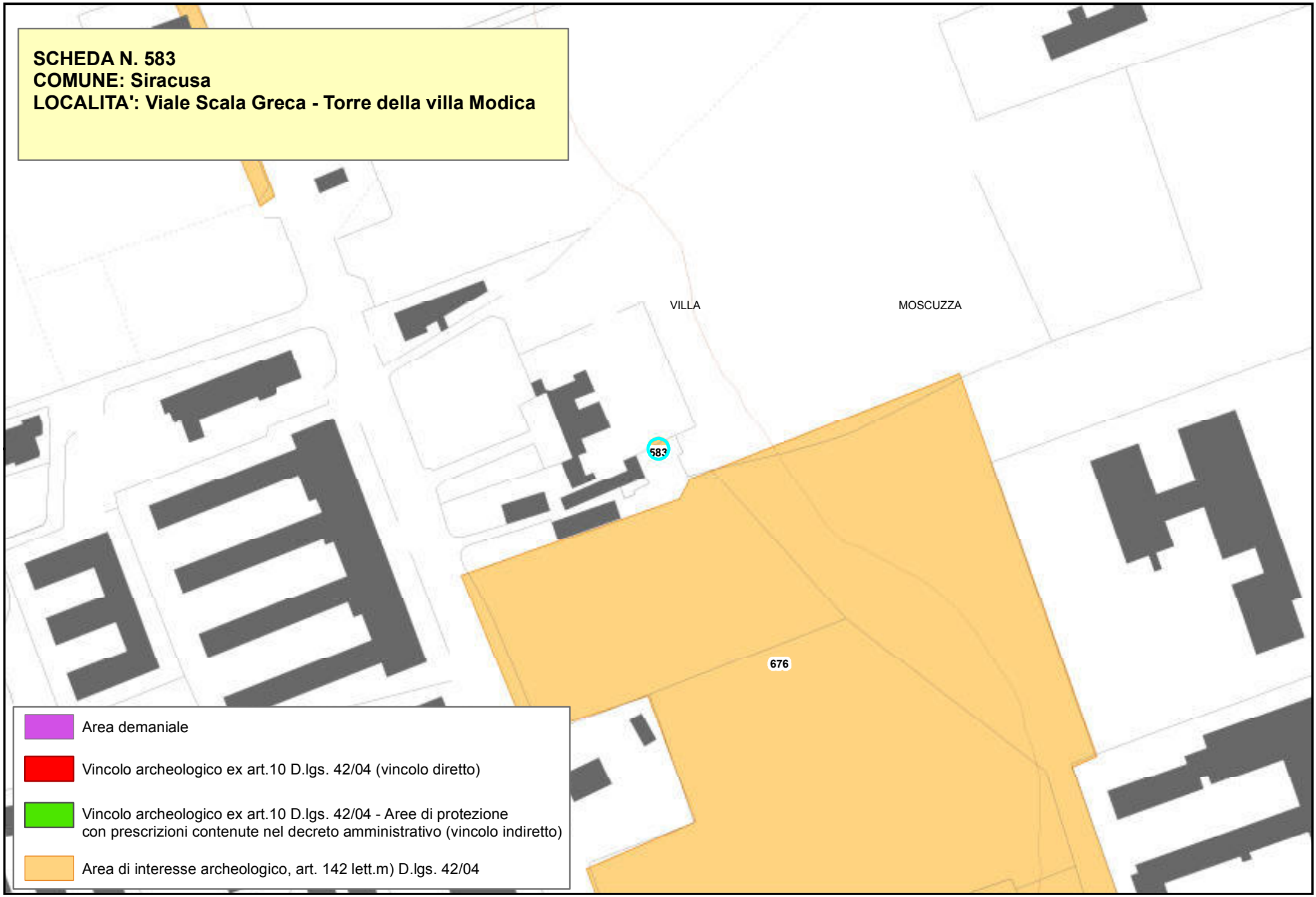
SCHEDA N. 583
COMUNE: Siracusa
LOCALITA': Viale Scala Greca - Torre della villa Modica
VILLA
MOSCUZZA
583
676
Area demaniale
Vincolo archeologico ex art.10 D.lgs. 42/04 (vincolo diretto)
Vincolo archeologico ex art.10 D.lgs. 42/04 - Aree di protezione con prescrizioni contenute nel decreto amministrativo (vincolo indiretto)
Area di interesse archeologico, art. 142 lett.m) D.lgs. 42/04

Regione Siciliana

Beni Archeologici

Area Soprintendenza Beni Culturali Ambientali
Servizio I
SIRACUSA

Assessorato dei Beni Culturali e Ambientali
e della Pubblica Istruzione

N. scheda	584
Ente Schedatore	89 SBCA SR
Localizzazione	
Provincia	Siracusa
Comuni interessati	Melilli
Località	Omoddio
Ambito/i	17
Unità di paesaggio	
Compilazione	
Data	25/01/2006
Nome compilatore	Soprintendenza di SR
Ruolo compilatore	
Denominazione	
A2.5	
Periodo	
Descrizione del bene	
Insediamento greco ellenistico.	
Decreto istitutivo	
D.M.//1954/04/09; D.A.//1983/03/19//n.421	
Verbali	
Caratteristiche	
Tipo di vincolo	L.1089/1939
Ente gestore / Proprietà	Privata

Contesto ambientale	
Osservazioni	
Tombe a grotticella e strutture murarie riferibili a fattoria di età romana.	
Pubblicazioni in GURS	
Albo Pretorio	
Documenti acquisiti	
Riferimenti topografici	
IGM f. 274 IV N.E.	
Coordinate geografiche	
Coord. piana est	2530515,01639373
Coord. piana nord	4126188,19599362
Superficie	
313,952249974509	
Notizie storiche relative al bene	
Fonti bibliografiche	
Fonti iconografiche	
Fonti archivistiche	

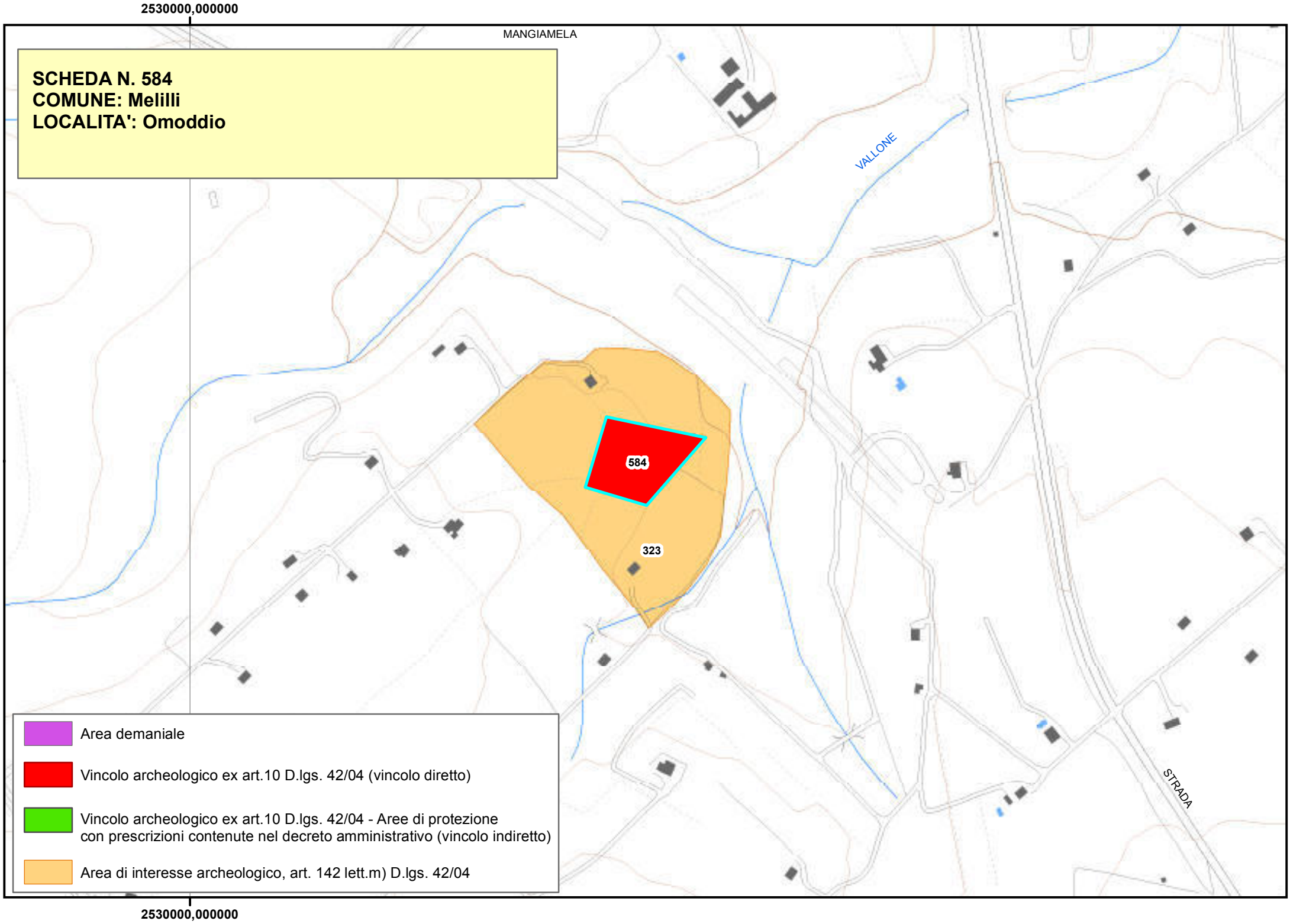
2530000,000000
MANGIAMELA
SCHEDA N. 584
COMUNE: Melilli
LOCALITA': Omoddio
VALLONE
584
323
STRADA
Area demaniale
Vincolo archeologico ex art.10 D.lgs. 42/04 (vincolo diretto)
Vincolo archeologico ex art.10 D.lgs. 42/04 - Aree di protezione
con prescrizioni contenute nel decreto amministrativo (vincolo indiretto)
Area di interesse archeologico, art. 142 lett.m) D.lgs. 42/04
2530000,000000

Piano Paesistico della Provincia di Siracusa

Beni Archeologici

Area Soprintendenza Beni Culturali Ambientali
Servizio I
SIRACUSA

Regione Siciliana

Assessorato dei Beni Culturali e Ambientali
e della Pubblica Istruzione

N. scheda	585
Ente Schedatore	89 SBCA SR
Localizzazione	
Provincia	Siracusa
Comuni interessati	Palazzolo Acreide
Località	Contrada Pantano
Ambito/i	17
Unità di paesaggio	
Compilazione	
Data	24/01/2006
Nome compilatore	Soprintendenza di SR
Ruolo compilatore	
Denominazione	
A2.5	
Periodo	
Descrizione del bene	
Resti di struttura di età romana.	
Decreto istitutivo	
D.A.//1996/03/19//n.5644; D.A.//2000/01/04//n.5028	
Verbali	
Caratteristiche	
Tipo di vincolo	L.1089/1989/artt. 1, 3, 21
Ente gestore / Proprietà	Privata

Contesto ambientale	
Osservazioni	
Insediamento rurale costituito da alcuni vani (due unità abitative fisse separate da una stradella) e da un complesso di siloi, probabilmente per la conservazione del vino, scavati nella roccia ed intonacati.	
Pubblicazioni in GURS	
Albo Pretorio	
Documenti acquisiti	
Riferimenti topografici	
IGM f. 273 II S.E.	
Coordinate geografiche	
Coord. piana est	2512545,92996293
Coord. piana nord	4102871,13683066
Superficie	
14275,2368282115	
Notizie storiche relative al bene	
Fonti bibliografiche	
Fonti iconografiche	

Fonti archivistiche

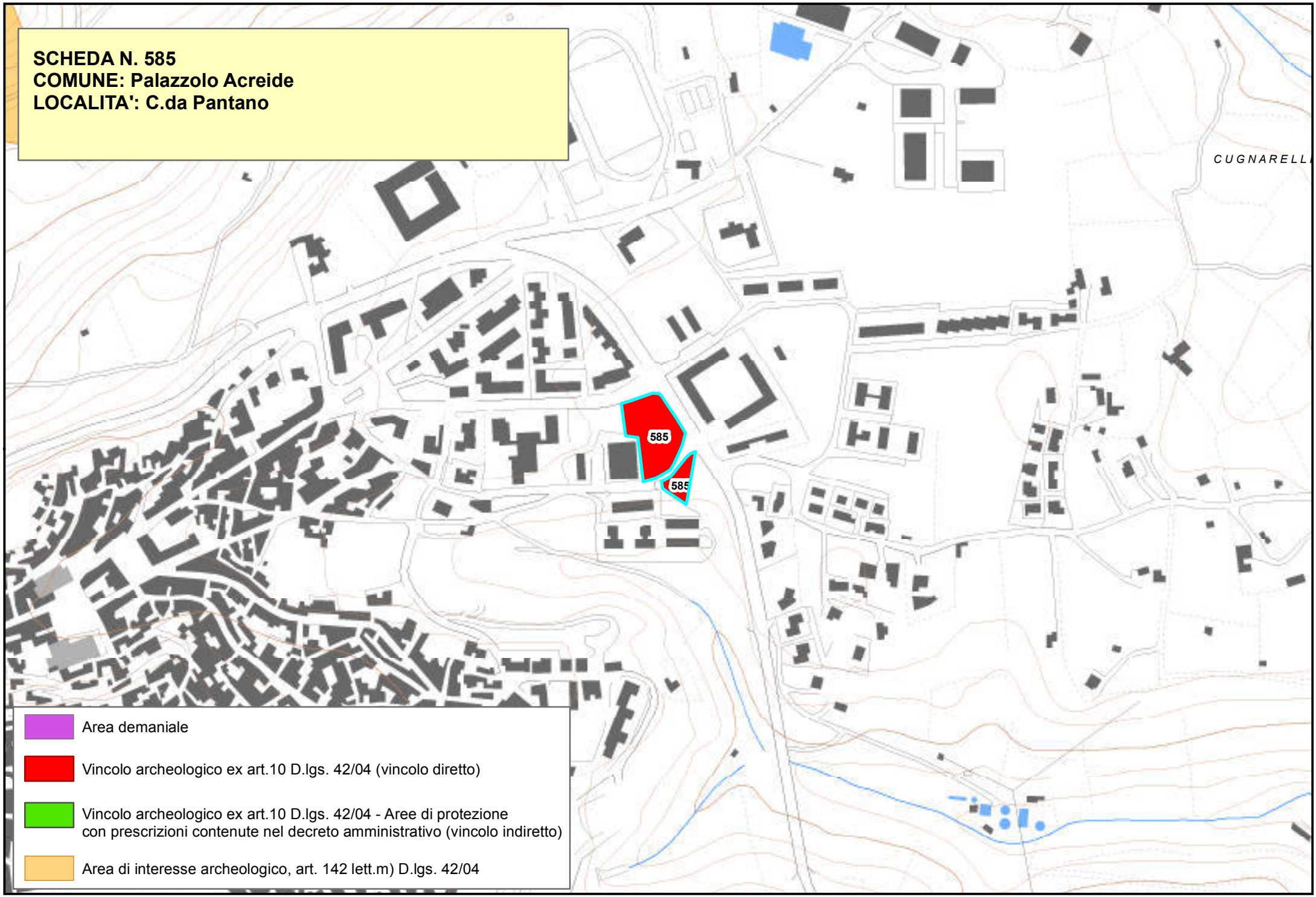
SCHEDA N. 585
COMUNE: Palazzolo Acreide
LOCALITA': C.da Pantano
CUGNARELLI
585
585
Area demaniale
Vincolo archeologico ex art.10 D.lgs. 42/04 (vincolo diretto)
Vincolo archeologico ex art.10 D.lgs. 42/04 - Aree di protezione con prescrizioni contenute nel decreto amministrativo (vincolo indiretto)
Area di interesse archeologico, art. 142 lett.m) D.lgs. 42/04

Piano Paesistico della Provincia di Siracusa

Beni Archeologici

Area Soprintendenza Beni Culturali Ambientali
Servizio I
SIRACUSA

Regione Siciliana

Assessorato dei Beni Culturali e Ambientali
e della Pubblica Istruzione

N. scheda	586
Ente Schedatore	89 SBCA SR
Localizzazione	
Provincia	Siracusa
Comuni interessati	Palazzolo Acreide
Località	Contrada S. Giovanni
Ambito/i	17
Unità di paesaggio	
Compilazione	
Data	
Nome compilatore	Soprintendenza di SR
Ruolo compilatore	
Denominazione	
Tombe a grotticella artificiale	
Periodo	
Età del Ferro	
Descrizione del bene	
In un costone roccioso a breve distanza l'una dall'altra sono state individuate due tombe, una a pianta subcircolare di ampie dimensioni databile per le sue caratteristiche strutturali al XII sec. a. C. appartenente all'area culturale della vicina necropoli della Pinita, l'altra a pianta rettangolare, volta piana, piccolo gradino in funzione di guanciale. Le due tombe sono state saccheggiate in antico.	
Decreto istitutivo	
D.A.//1984/07/25//n.1515	
Verbali	

Caratteristiche	
Tipo di vincolo	
Ente gestore / Proprietà	
Contesto ambientale	
Osservazioni	
Pubblicazioni in GURS	
Albo Pretorio	
Documenti acquisiti	
Riferimenti topografici	
Coordinate geografiche	
Coord. piana est	
Coord. piana nord	
Superficie	
Notizie storiche relative al bene	
Fonti bibliografiche	
Fonti iconografiche	

Fonti archivistiche

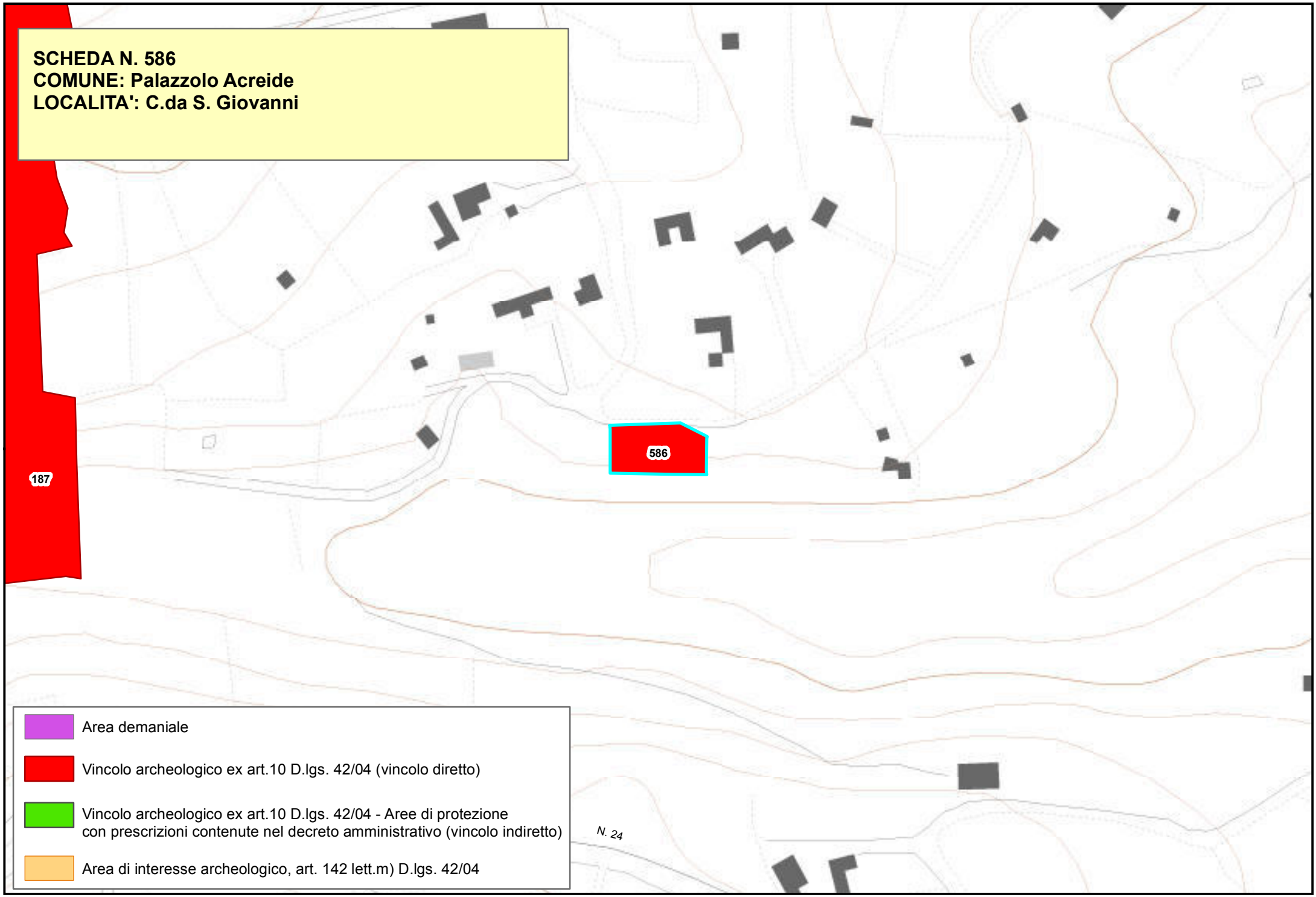
SCHEDA N. 586
COMUNE: Palazzolo Acreide
LOCALITA': C.da S. Giovanni
586
187
N. 24
Area demaniale
Vincolo archeologico ex art.10 D.lgs. 42/04 (vincolo diretto)
Vincolo archeologico ex art.10 D.lgs. 42/04 - Aree di protezione con prescrizioni contenute nel decreto amministrativo (vincolo indiretto)
Area di interesse archeologico, art. 142 lett.m) D.lgs. 42/04

Beni Archeologici

Regione Siciliana

Area Soprintendenza Beni Culturali Ambientali
Servizio I
SIRACUSA

Assessorato dei Beni Culturali e Ambientali
e della Pubblica Istruzione

N. scheda	588
Ente Schedatore	89 SBCA SR
Localizzazione	
Provincia	Siracusa
Comuni interessati	Noto
Località	Contrada Caddeddi
Ambito/i	17
Unità di paesaggio	
Compilazione	
Data	2011/03/23
Nome compilatore	Soprintendenza di SR
Ruolo compilatore	
Denominazione	
A2.4//Villa romana del Tellaro	
Periodo	
Età romano-imperiale//seconda metà IV sec. d.C.	
Descrizione del bene	
Costituita, nel suo nucleo principale, da vari ambienti, di cui uno absidato, articolati intorno ad un ampio peristilio centrale porticato, con diversi corpi di fabbrica scaglionati a livelli differenti in armonia con il digradare naturale del terreno verso il fiume. Parte degli ambienti sono decorati con pavimenti a mosaico policromo di ascendenza africana: nel peristilio è un motivo a medaglioni circondati da corone di foglie di alloro; in un ambiente a N del peristilio, mosaico con scene di caccia; sempre a N, un ambiente è decorato con la rappresentazione del riscatto di Ettore; nella stanza adiacente, a ovest, riquadri contornati da festoni con agli angoli crateri e al centro satiri e menati. La villa fu abbandonata a seguito di un incendio e non più riedificata.	
Decreto istitutivo	
D.A.//1980/07/24//n.1781	
Verbali	
Caratteristiche	
Tipo di vincolo	L.1089/1939/artt.1, 3, 21
Ente gestore / Proprietà	Demanio della Regione Siciliana, ramo Beni Culturali
Contesto ambientale	
Il sito si trova a poca distanza dalla sponda destra del fiume Tellaro, a meno di tre Km dall'antica città di Eloro in direzione Sud-Ovest, su una lieve sopraelevazione del terreno dominante la vallata del Tellaro	
Osservazioni	
Pubblicazioni in GURS	
Albo Pretorio	
Documenti acquisiti	
Riferimenti topografici	
I.G.M.I. F° 277 III N.O.	
Coordinate geografiche	

Coord. piana est	2527016,69168049
Coord. piana nord	4076682,95883467
Superficie	
21790,5602878309	
Notizie storiche relative al bene	
Il toponimo è ricordato dal Fazello come sede del castello del "saracino Jadedi". All'interno di una masseria in stato di abbandono, a seguito di una segnalazione di scavi clandestini da parte della Guardia di Finanza, dalla fine degli anni '60 furono condotte varie campagne di scavo.	
Fonti bibliografiche	
VOZA, G., Mosaici della "villa del Tellaro", in Un quinquennio di attività archeologica nella provincia di Siracusa, Siracusa 1971, pp. 78-80; VOZA, G., Kokalos XVIII-XIX, 1972-73, pp. 190-192; VOZA, G., Mosaici della "villa del Tellaro", in Archeologia della Sicilia sud-orientale, Napoli 1973, pp. 175-179; DUVAL, N., Sulla villa del Tellaro, Kokalos XXII-XXIII, 1976-77, pp. 568-635; VOZA, G., La villa romana del Tellaro, Kokalos XXII-XXIII, 1976-77, pp. 572-574; WILSON, R.J.A., Sicily under the Roman Empire, Warminster 1990, pp. 206-208	
Fonti iconografiche	
Fonti archivistiche	
SBCA SR//archivio fotografico//scat.44//da A24 a A30; SBCA SR//Elenco siti Comune di Noto//prat. N. 1/13/30.	

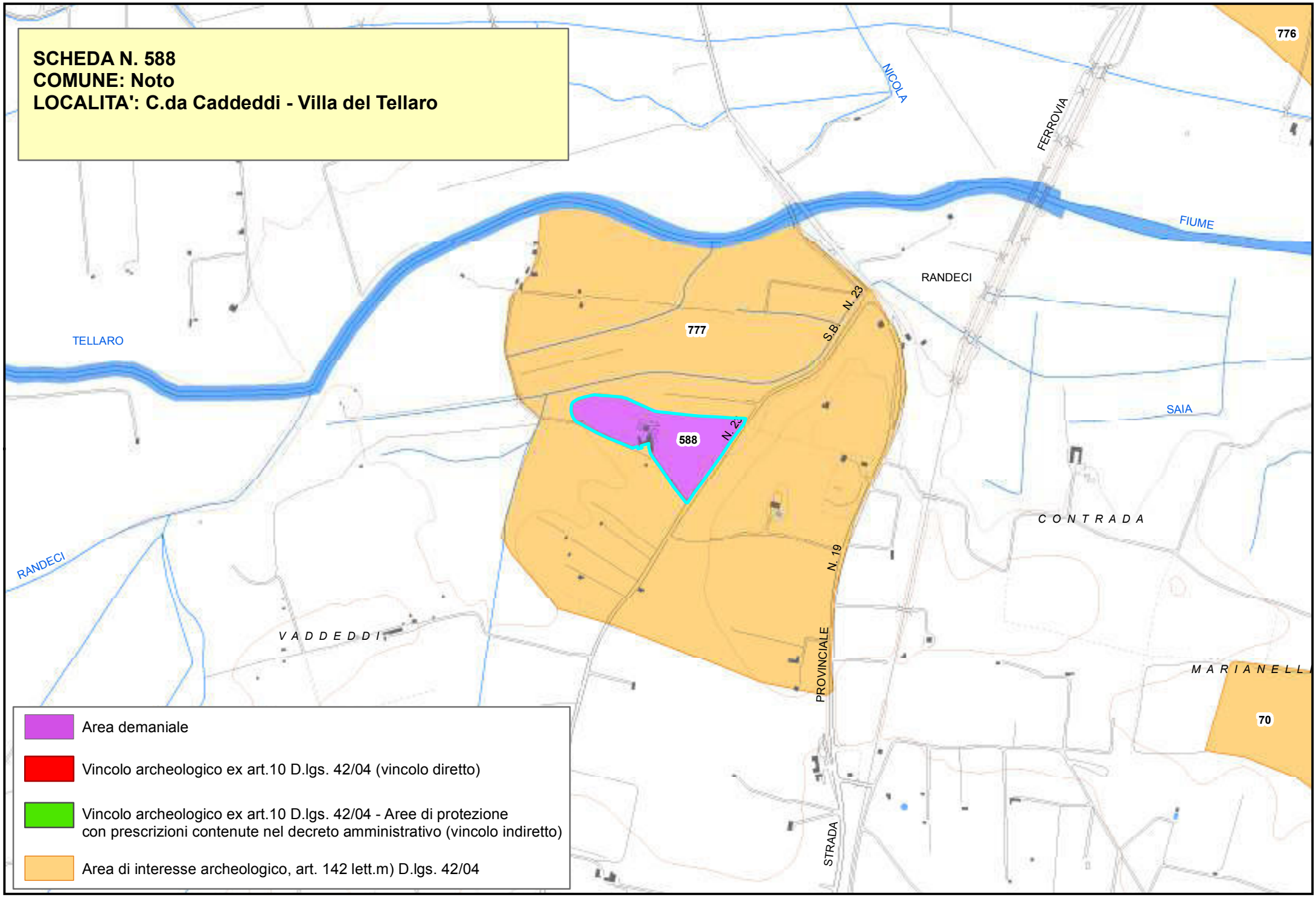
SCHEDA N. 588
COMUNE: Noto
LOCALITA': C.da Caddeddi - Villa del Tellaro
776
NICOLA
FERROVIA
FIUME
RANDECI
TELLARO
777
S.S. N. 23
588
N. 2
SAIA
CONTRADA
RANDECI
N. 19
PROVINCIALE
VADDEDDI
MARIANELLI
70
STRADA
Area demaniale
Vincolo archeologico ex art.10 D.lgs. 42/04 (vincolo diretto)
Vincolo archeologico ex art.10 D.lgs. 42/04 - Aree di protezione con prescrizioni contenute nel decreto amministrativo (vincolo indiretto)
Area di interesse archeologico, art. 142 lett.m) D.lgs. 42/04

Piano Paesistico della Provincia di Siracusa

Beni Archeologici

Area Soprintendenza Beni Culturali Ambientali
Servizio I
SIRACUSA

Regione Siciliana

Assessorato dei Beni Culturali e Ambientali
e della Pubblica Istruzione

N. scheda	**589**
Ente Schedatore	89 SBCA SR
Localizzazione	
Provincia	Siracusa
Comuni interessati	Rosolini
Località	Cava Grande
Ambito/i	17
Unità di paesaggio	
Compilazione	
Data	24/01/2006
Nome compilatore	Soprintendenza di SR
Ruolo compilatore	
Denominazione	
Non specificato	
Periodo	
Descrizione del bene	
Necropoli preistorica e resti di età bizantina.	
Decreto istitutivo	
Verbali	
Caratteristiche	
Tipo di vincolo	Di interesse archeologico, suscettibile di vincolo.
Ente gestore / Proprietà	

Contesto ambientale	
Osservazioni	
Necropoli preistorica dell'antica età del bronzo con tombe a grotticella artificiale. Due oratori d'origine bizantina trasformati uno in trappeto l'altro in abitazione (Valle Canzisina). Buchi di palo, relativi a capanne preistoriche, scavati nella roccia. Grottoni medievali tra cui asceteri con croci incise alle pareti (Cozzo Tondo). Necropoli castellucciana di circa 30 tombe tra le quali una a carattere monumentale con prospetto a doppio accesso decorato con lesene (Casa Ruta).	
Pubblicazioni in GURS	
Albo Pretorio	
Documenti acquisiti	
Riferimenti topografici	
IGM f. 276 II NE	
Coordinate geografiche	
Coord. piana est	2511834,03471231
Coord. piana nord	4074702,53461001
Superficie	
25780,5457011145	
Notizie storiche relative al bene	
Fonti bibliografiche	

Fonti iconografiche
Fonti archivistiche

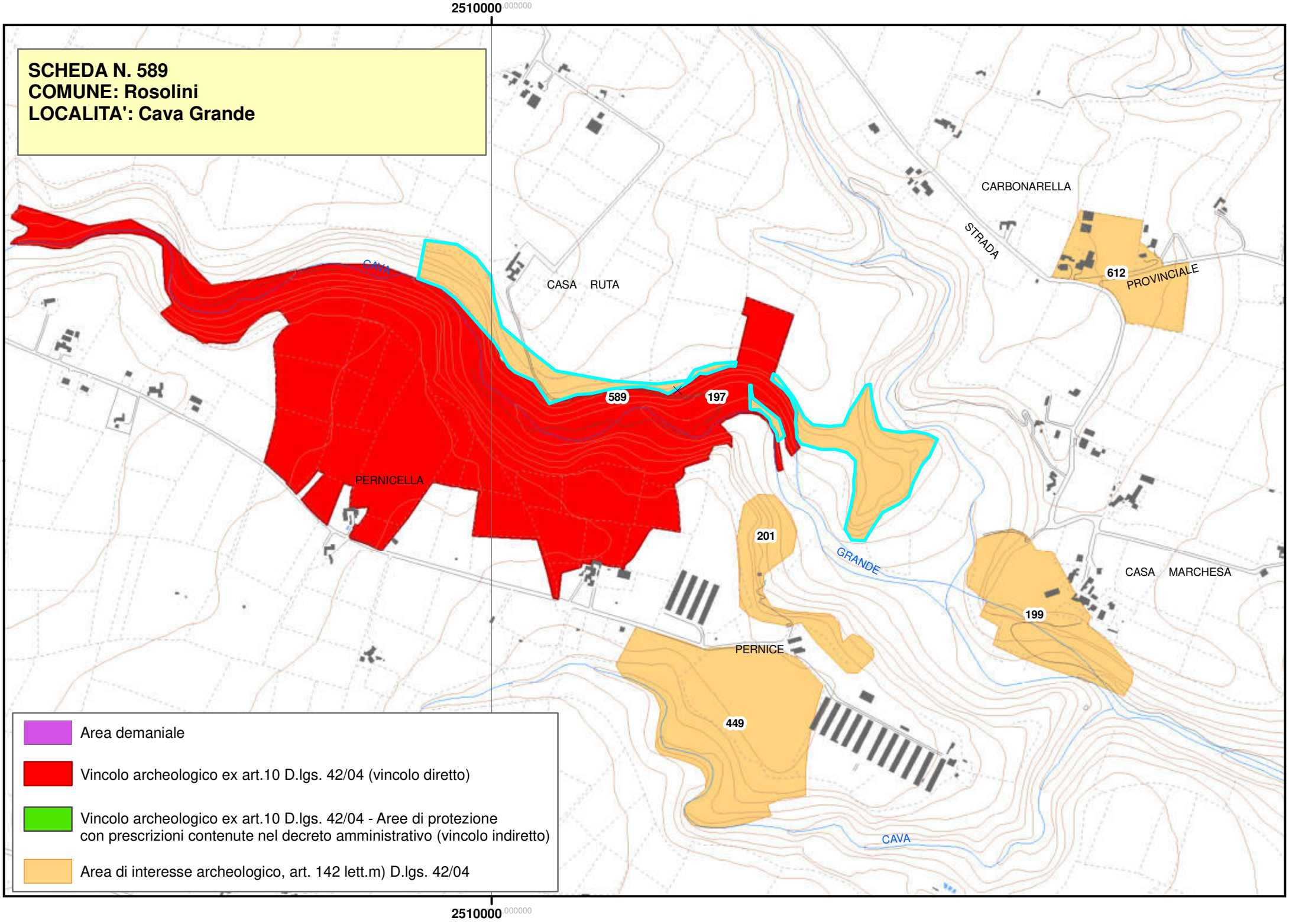

2510000
SCHEDA N. 589
COMUNE: Rosolini
LOCALITA': Cava Grande
CARBONARELLA
STRADA
612
PROVINCIALE
CASA RUTA
589
197
PERNICELLA
201
GRANDE
CASA MARCHESA
199
PERNICE
449
CAVA
Area demaniale
Vincolo archeologico ex art.10 D.lgs. 42/04 (vincolo diretto)
Vincolo archeologico ex art.10 D.lgs. 42/04 - Aree di protezione con prescrizioni contenute nel decreto amministrativo (vincolo indiretto)
Area di interesse archeologico, art. 142 lett.m) D.lgs. 42/04
2510000

Beni Archeologici

Area Soprintendenza Beni Culturali Ambientali
Servizio I
SIRACUSA

Regione Siciliana

Assessorato dei Beni Culturali e Ambientali
e della Pubblica Istruzione

N. scheda	590
Ente Schedatore	89 SBCA SR
Localizzazione	
Provincia	Siracusa
Comuni interessati	Rosolini
Località	Casa Poidomani - Cava Prainito
Ambito/i	17
Unità di paesaggio	
Compilazione	
Data	24/01/2006
Nome compilatore	Soprintendenza di SR
Ruolo compilatore	
Denominazione	
A3	
Periodo	
Descrizione del bene	
Insediamento tardoantico.	
Decreto istitutivo	
Verbali	
Caratteristiche	
Tipo di vincolo	Di interesse archeologico, suscettibile di vincolo.
Ente gestore / Proprietà	

Contesto ambientale	
Osservazioni	
Insediamento tardo antico la cui necropoli è costituita da sepolture a camera, ad arcosolio, terragne e singolari tombe a “navicella” (scavate su monoliti).	
Pubblicazioni in GURS	
Albo Pretorio	
Documenti acquisiti	
Riferimenti topografici	
IGM f. 276 I SE-II NE	
Coordinate geografiche	
Coord. piana est	2512636,15607343
Coord. piana nord	4076467,55875041
Superficie	
238515,59533227	
Notizie storiche relative al bene	
Fonti bibliografiche	
Fonti iconografiche	
Fonti archivistiche	

SCHEDA N. 590
COMUNE: Rosolini
LOCALITA': Casa Poidomani - Cava Prainito

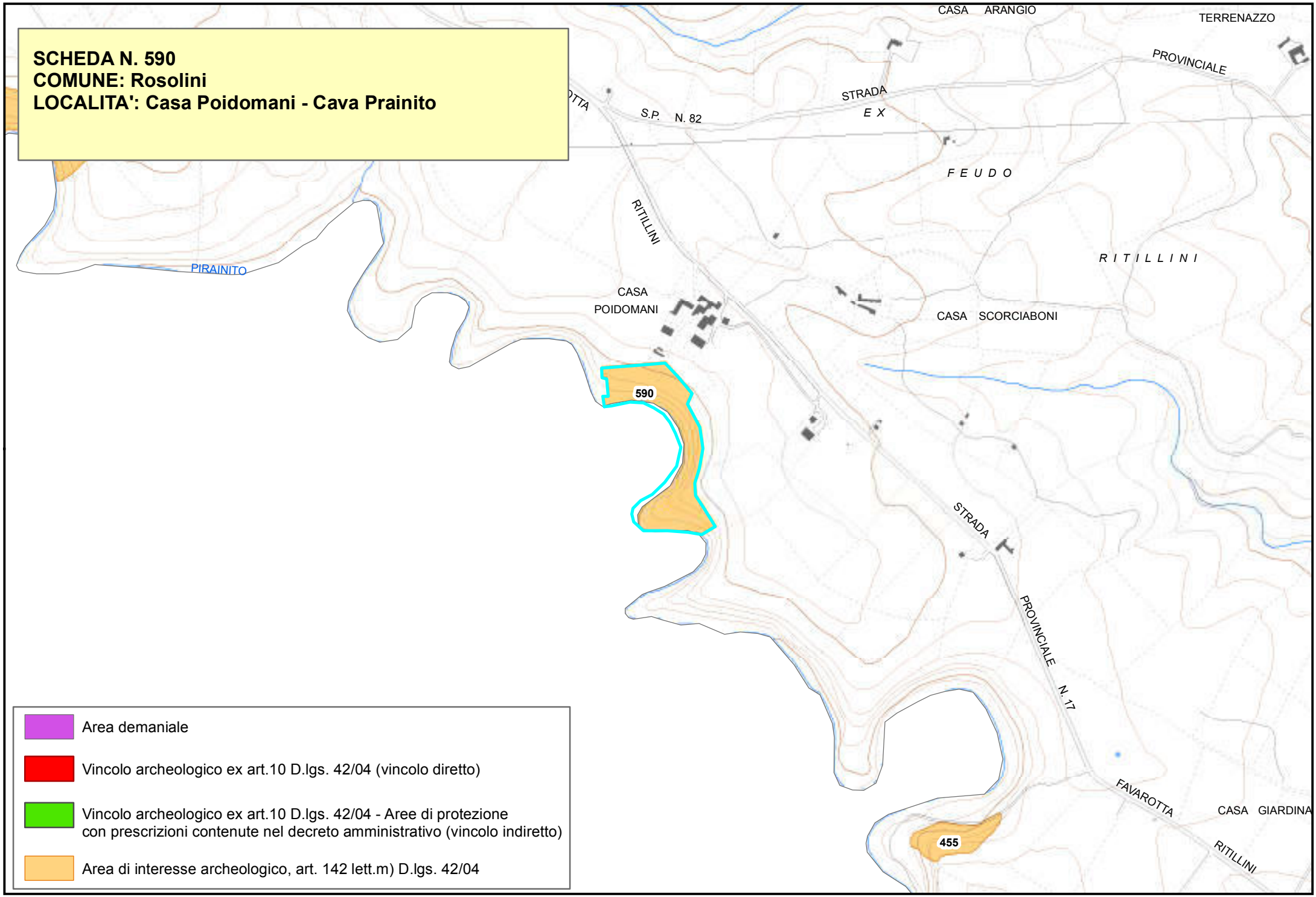

- Area demaniale
- Vincolo archeologico ex art.10 D.lgs. 42/04 (vincolo diretto)
- Vincolo archeologico ex art.10 D.lgs. 42/04 - Aree di protezione con prescrizioni contenute nel decreto amministrativo (vincolo indiretto)
- Area di interesse archeologico, art. 142 lett.m) D.lgs. 42/04

Piano Paesistico della Provincia di Siracusa

Beni Archeologici

Area Soprintendenza Beni Culturali Ambientali
Servizio I
SIRACUSA

Regione Siciliana

Assessorato dei Beni Culturali e Ambientali e della Pubblica Istruzione

N. scheda	591
Ente Schedatore	89 SBCA SR
Localizzazione	
Provincia	Siracusa
Comuni interessati	Augusta
Località	Megara Hyblaea
Ambito/i	17
Unità di paesaggio	
Compilazione	
Data	14/12/2005
Nome compilatore	Soprintendenza di SR
Ruolo compilatore	

Denominazione

Villaggio e sepoltura di età neolitica; colonia greca (VIII-V sec.a.C.); abitato di età ellenistica; necropoli di età greca; insediamento di età romana e tardo-antica.

Periodo

Descrizione del bene

Sulla sponda destra del Cantera già Orsi aveva segnalato un villaggio neolitico rintracciandone l'aggere di pietre a secco che lo circondava e i buchi per pali delimitanti alcune capanne circolari; al centro dell'abitato l'archeologo individuò anche una tomba a fossa con scheletro rannicchiato.
L'area dell'insediamento coloniale greco, già nota nel XVI secolo, fu interessata dapprima da scavi non sistematici di Cavallari e di Orsi; dal 1948 a oggi la città è stata messa in luce dagli archeologi dell'Ecole Francaise di Roma che hanno distinto due fasi principali di urbanizzazione, quella arcaica, dalla fondazione alla distruzione nel 483 a.C. e quella ellenistica dalla rifondazione timoleontea (intorno alla metà del IV sec. a. C.) alla distruzione romana nel 213 a.C. Le necropoli sono organizzate n tre nuclei principali: la necropoli nord oltre il Cantera, quella ovest, già scavata parzialmente da Orsi, subito fuori le mura, e quella sud nell'area intorno alla stazione di Megara Giannalena e della cementerai. Altre sepolture ellenistiche sono state individuate a sud della porta meridionale e nell'area dell'insenatura fra i due plateaux.
Il sito fu rioccupato in età tardo antica e bizantina; di questa fase si conserva un piccolo insediamento e un edificio termale annesso ad un'abitazione.
Sono in corso esplorazioni archeologiche nei pressi della Casa del Faro.

Decreto istitutivo

Verbali

Caratteristiche

Tipo di vincolo	L.1089/1939
Ente gestore / Proprietà	Demanio della Regione Siciliana, ramo Beni Culturali

Contesto ambientale

Pianoro calcareo costiero.

Osservazioni

Pubblicazioni in GURS

Albo Pretorio

Documenti acquisiti

Riferimenti topografici

IGM f. 274 IV SE

Coordinate geografiche

Coord. piana est	2535811,55815083
Coord. piana nord	4116725,41343589

Superficie

3140417,14074333

Notizie storiche relative al bene

Fonti bibliografiche

Vallet G., Megara Hyblaea, Architettura e urbanistica nella Sicilia greca arcaica, Atti della III Riunione Scientifica della Scuola di Perfezionamento, Archeologia Classica dell'Università di Catania, Siracusa 11-14 dicembre 1980, pp.199-204; Id., Megara Hyblaea, in AA. VV. Bibliografia topografica della colonizzazione greca in Italia nelle isole tirreniche, Pisa- Roma, 1991, pp.510-534, ivi bibliografia precedente; Id., 1992, Megara Hyblaea, MEFRA, 104, 1, pp. 505-511; Wasowicz A., Ecole d'urbanisme de la Sicile e de la Grande Grèce à l'époque archaique, 1993, pp. 462-470; Voza G., Attività archeologica della Soprintendenza di Siracusa e Ragusa, Kokalos, XXXIX- XL, II, 2, 1993-94, pp. 1293-94; Broise H., La pratique du bain chaud par immersion en Sicile et dans la péninsule italique à l'époque hellénistique, Xenia Ant, III, 1994, pp. 17-32; Basile B., Area archeologica di Megara Hyblaea (Augusta, Siracusa), in AA. VV., Preistoria e Protostoria in Italia, Sicilia orientale ed Isole Eolie, 1995, pp.351-358; Basile B.- Tiralongo P., Sul porto di Megara Hyblaea: aggiornamento, Comunicazione alla X Rassegna di Archeologia Subacquea, Giardini Naxos, 1995; Cordsen A., The pastas house in archaic Greek Sicily, Acta Hyp, 6, 1995, pp. 105-106; Gras M., Mégara Hyblaea avant Augusta. Une fontaine dans l'histoire , in Alla signorina. Mèlanges offerts à Noelle de la Blancherdière, Roma, 1995, pp. 141-166; Di Vita A., Urbanistica della Sicilia greca, in Pugliese Caratelli G. (a cura di), I Greci in Occidente, Milano 1996, pp. 265-268; Gras M., Mégara Hyblaea, MEFRA, 108, 1, 1996, pp. 478-480; Lanteri R., Insediamenti di età tardo antica nel territorio megarese,1996, p.23; Russo I., L'industria litica del villaggio neolitico di Megara Hyblaea (scavi Orsi 1917-1920). Alcuni dati tipometrici, ArchStorSir, s.III, X, 1996, pp. 3- 8; Russo I. - Gianino P. - Lanteri R., Augusta e territori limitrofi, I, Preistoria. Dal Paleolitico superiore alla precolonizzazione, ArchStorSir, suppl. n. 5, 1996; Lanteri R., Augusta e il suo territorio, elementi per una carta archeologica, 1997, pp. 92-93; Linee Guida 1999, Carta siti archeol. n. 228; Gras M.- Treziny H.-Broise H., Megara Hyblaea 5. La ville archaique, Roma 2004.

Fonti iconografiche

Fonti archivistiche

Soprint. di SR-
Elenco siti Comune di Augusta, nn. 23 e 38; Prat. 01/01/13 (cartella) e 01/01/24 (cartella); fotografie: scat.69, cart.FA1-FA2, negg. 15 e 91 (aerofototeca 1961), cart. A1, neg. 5279.C, A2, neg. 4651.B, A3 4474 (1952) A4, negg. 4075-4076.B (muro del villaggio neolitico), A6-A30, negg.4394-4398, 4402-4474.D (necropoli e insediamento greci, febbr.- marzo 1949), A31-A39 (senza data), A 65 (1952), A40- A47 (1953), A48 (febbr.- marzo 1957), A49 (genn. 1956), A50-52 (genn.-febbr. 1958); A53 - 54 (senza data), A55- A56, A58 (1960), A57 (1961), A59-A62 (1963), A61 (1965), A63 (senza data), A 64 (1976)

Soprintendenza SR-
Elenco siti Comune di Augusta, n. 38; Prat. 01/01/33 (cartella).

2535000,000000

SCHEDA N. 591
COMUNE: Augusta
LOCALITA': Megara Hyblaea

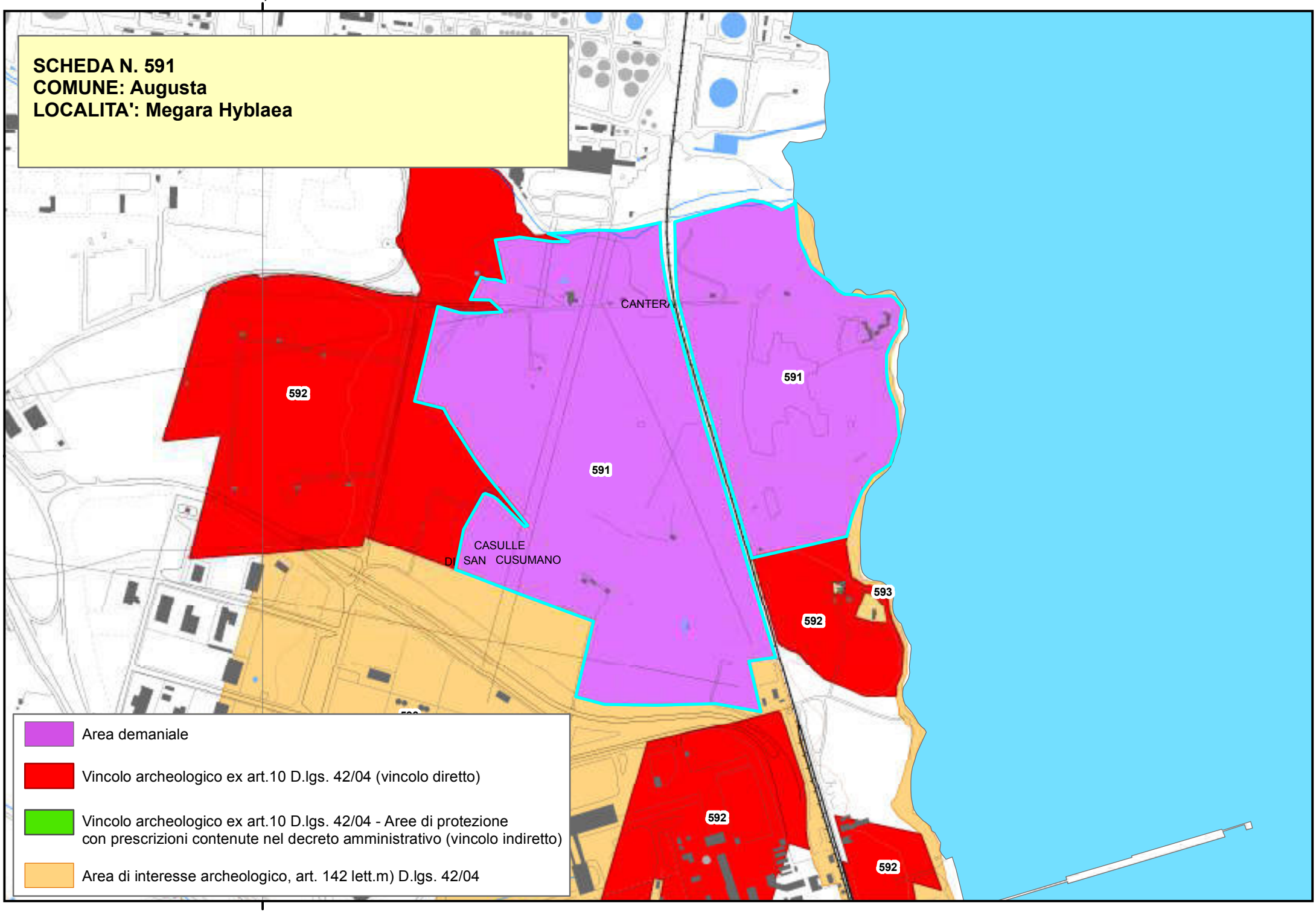

Area demaniale

Vincolo archeologico ex art.10 D.lgs. 42/04 (vincolo diretto)

Vincolo archeologico ex art.10 D.lgs. 42/04 - Aree di protezione con prescrizioni contenute nel decreto amministrativo (vincolo indiretto)

Area di interesse archeologico, art. 142 lett.m) D.lgs. 42/04

2535000,000000

Piano Paesistico della Provincia di Siracusa

Beni Archeologici

Area Soprintendenza Beni Culturali Ambientali
Servizio I
SIRACUSA

Regione Siciliana

Assessorato dei Beni Culturali e Ambientali e della Pubblica Istruzione

N. scheda	592
Ente Schedatore	89 SBCA SR
Localizzazione	
Provincia	Siracusa
Comuni interessati	Augusta
Località	Megara Hyblaea
Ambito/i	17
Unità di paesaggio	
Compilazione	
Data	14/12/2005
Nome compilatore	Soprintendenza di SR
Ruolo compilatore	

Denominazione

Villaggio e sepoltura di età neolitica; colonia greca (VIII-V sec.a. C.); abitato di età ellenistica; necropoli di età greca; insediamento di età romana e tardo-antica.

Periodo

Descrizione del bene

Sulla sponda destra del Cantera già Orsi aveva segnalato un villaggio neolitico rintracciandone l'aggere di pietre a secco che lo circondava e i buchi per pali delimitanti alcune capanne circolari; al centro dell'abitato l'archeologo individuò anche una tomba a fossa con scheletro rannicchiato.
L'area dell'insediamento coloniale greco, già nota nel XVI secolo, fu interessata dapprima da scavi non sistematici di Cavallari e di Orsi; dal 1948 a oggi la città è stata messa in luce dagli archeologi dell'Ecole Francaise di Roma che hanno distinto due fasi principali di urbanizzazione, quella arcaica, dalla fondazione alla distruzione nel 483 a.C. e quella ellenistica dalla rifondazione timoleontea (intorno alla metà del IV sec. a. C.) alla distruzione romana nel 213 a.C. Le necropoli sono organizzate n tre nuclei principali: la necropoli nord oltre il Cantera, quella ovest, già scavata parzialmente da Orsi, subito fuori le mura, e quella sud nell'area intorno alla stazione di Megara Giannalena e della cementerai. Altre sepolture ellenistiche sono state individuate a sud della porta meridionale e nell'area dell'insenatura fra i due plateaux.
Il sito fu rioccupato in età tardo antica e bizantina; di questa fase si conserva un piccolo insediamento e un edificio termale annesso ad un'abitazione.
Sono in corso esplorazioni archeologiche nei pressi della Casa del Faro.

Decreto istitutivo

Verbali

Caratteristiche

Tipo di vincolo	L.1089/1939
Ente gestore / Proprietà	Privata

Contesto ambientale

Pianoro calcareo costiero.

Osservazioni

Pubblicazioni in GURS

Albo Pretorio

Documenti acquisiti

Riferimenti topografici

IGM f. 274 IV SE

Coordinate geografiche

Coord. piana est	2535811,55815083
Coord. piana nord	4116725,41343589

Superficie

3140417,14074333

Notizie storiche relative al bene

Fonti bibliografiche

Vallet G., Megara Hyblaea, Architettura e urbanistica nella Sicilia greca arcaica, Atti della III Riunione Scientifica della Scuola di Perfezionamento, Archeologia Classica dell'Università di Catania, Siracusa 11-14 dicembre 1980, pp.199-204; Id., Megara Hyblaea, in AA. VV. Bibliografia topografica della colonizzazione greca in Italia nelle isole tirreniche, Pisa- Roma, 1991, pp.510-534, ivi bibliografia precedente; Id., 1992, Megara Hyblaea, MEFRA, 104, 1, pp. 505-511; Wasowicz A., Ecole d'urbanisme de la Sicile e de la Grande Grèce à l'époque archaique, 1993, pp. 462-470; Voza G., Attività archeologica della Soprintendenza di Siracusa e Ragusa, Kokalos, XXXIX- XL, II, 2, 1993-94, pp. 1293-94; Broise H., La pratique du bain chaud par immersion en Sicile et dans la péninsule italique à l'époque hellénistique, Xenia Ant, III, 1994, pp. 17-32; Basile B., Area archeologica di Megara Hyblaea (Augusta, Siracusa), in AA. VV., Preistoria e Protostoria in Italia, Sicilia orientale ed Isole Eolie, 1995, pp.351-358; Basile B.- Tiralongo P., Sul porto di Megara Hyblaea: aggiornamento, Comunicazione alla X Rassegna di Archeologia Subacquea, Giardini Naxos, 1995; Cordsen A., The pastas house in archaic Greek Sicily, Acta Hyp, 6, 1995, pp. 105-106; Gras M., Mégara Hyblaea avant Augusta. Une fontaine dans l'histoire , in Alla signorina. Mèlanges offerts à Noelle de la Blancherdière, Roma, 1995, pp. 141-166; Di Vita A., Urbanistica della Sicilia greca, in Pugliese Caratelli G. (a cura di), I Greci in Occidente, Milano 1996, pp. 265-268; Gras M., Mégara Hyblaea, MEFRA, 108, 1, 1996, pp. 478-480; Lanteri R., Insediamenti di età tardo antica nel territorio megarese,1996, p.23; Russo I., L'industria litica del villaggio neolitico di Megara Hyblaea (scavi Orsi 1917-1920). Alcuni dati tipometrici, ArchStorSir, s.III, X, 1996, pp. 3- 8; Russo I. - Gianino P. - Lanteri R., Augusta e territori limitrofi, I, Preistoria. Dal Paleolitico superiore alla precolonizzazione, ArchStorSir, suppl. n. 5, 1996; Lanteri R., Augusta e il suo territorio, elementi per una carta archeologica, 1997, pp. 92-93; Linee Guida 1999, Carta siti archeol. n. 228; Gras M.- Treziny H.-Broise H., Megara Hyblaea 5. La ville archaique, Roma 2004.

Fonti iconografiche

Fonti archivistiche

Soprint. di SR-
Elenco siti Comune di Augusta, nn. 23 e 38; Prat. 01/01/13 (cartella) e 01/01/24 (cartella); fotografie: scat.69, cart.FA1-FA2, negg. 15 e 91 (aerofototeca 1961), cart. A1, neg. 5279.C, A2, neg. 4651.B, A3 4474 (1952) A4, negg. 4075-4076.B (muro del villaggio neolitico), A6-A30, negg.4394-4398, 4402-4474.D (necropoli e insediamento greci, febbr.- marzo 1949), A31-A39 (senza data), A 65 (1952), A40- A47 (1953), A48 (febbr.- marzo 1957), A49 (genn. 1956), A50-52 (genn.-febbr. 1958); A53 - 54 (senza data), A55- A56, A58 (1960), A57 (1961), A59-A62 (1963), A61 (1965), A63 (senza data), A 64 (1976)

Soprintendenza SR-
Elenco siti Comune di Augusta, n. 38; Prat. 01/01/33 (cartella).

2535000,000000

SCHEDA N. 592
COMUNE: Augusta
LOCALITA': Megara Hyblaea

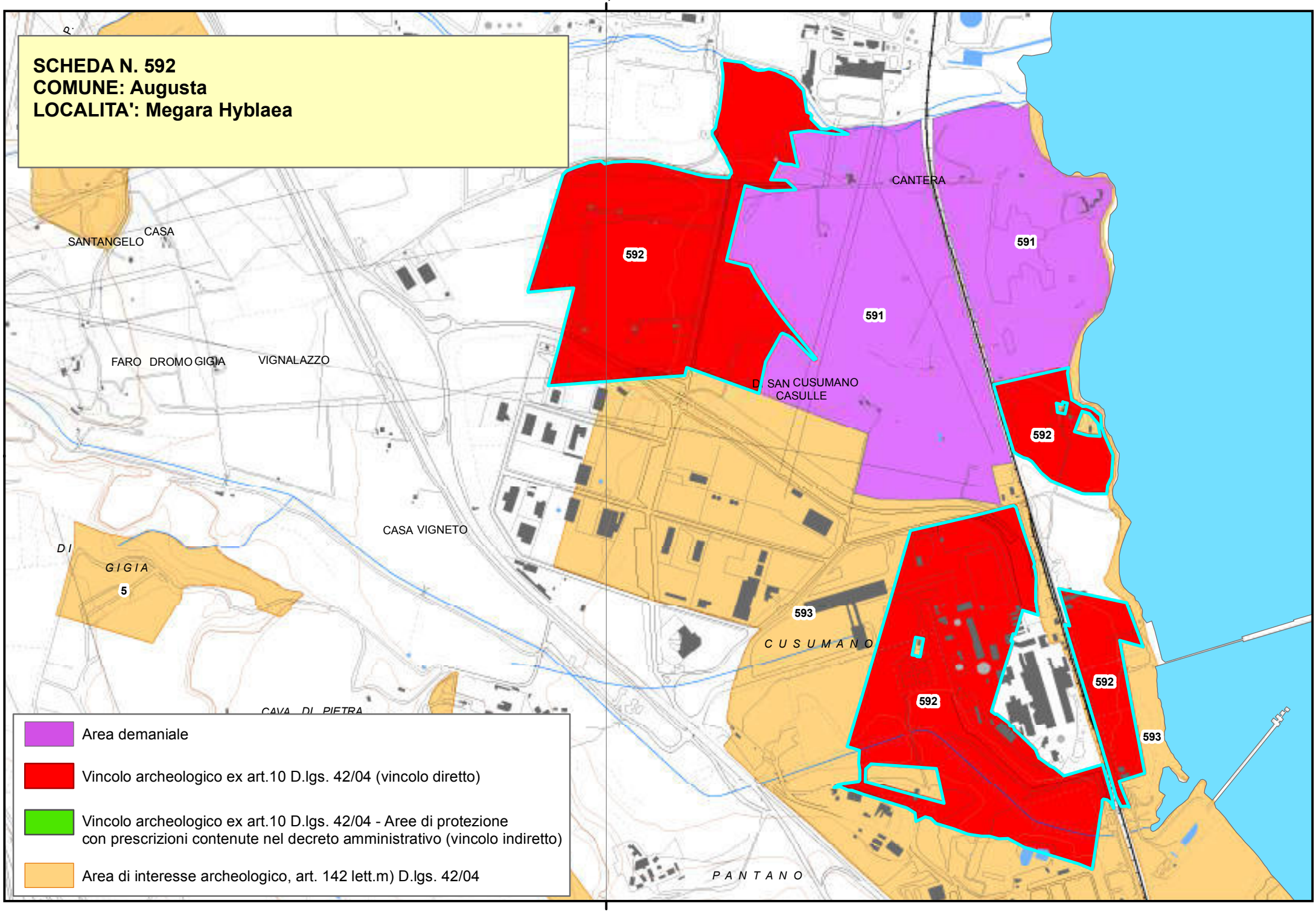

Area demaniale

Vincolo archeologico ex art.10 D.lgs. 42/04 (vincolo diretto)

Vincolo archeologico ex art.10 D.lgs. 42/04 - Aree di protezione con prescrizioni contenute nel decreto amministrativo (vincolo indiretto)

Area di interesse archeologico, art. 142 lett.m) D.lgs. 42/04

2535000,000000

Piano Paesistico della Provincia di Siracusa

Beni Archeologici

Area Soprintendenza Beni Culturali Ambientali
Servizio I
SIRACUSA

Regione Siciliana

Assessorato dei Beni Culturali e Ambientali e della Pubblica Istruzione

N. scheda	593
Ente Schedatore	89 SBCA SR
Localizzazione	
Provincia	Siracusa
Comuni interessati	Augusta
Località	Megara Hyblaea
Ambito/i	17
Unità di paesaggio	
Compilazione	
Data	14/12/2005
Nome compilatore	Soprintendenza di SR
Ruolo compilatore	

Denominazione

Villaggio e sepoltura di età neolitica; colonia greca (VIII-V sec.a. C.); abitato di età ellenistica; necropoli di età greca; insediamento di età romana e tardo-antica.

Periodo

Descrizione del bene

Sulla sponda destra del Cantera già Orsi aveva segnalato un villaggio neolitico rintracciandone l'aggere di pietre a secco che lo circondava e i buchi per pali delimitanti alcune capanne circolari; al centro dell'abitato l'archeologo individuò anche una tomba a fossa con scheletro rannicchiato.
L'area dell'insediamento coloniale greco, già nota nel XVI secolo, fu interessata dapprima da scavi non sistematici di Cavallari e di Orsi; dal 1948 a oggi la città è stata messa in luce dagli archeologi dell'Ecole Francaise di Roma che hanno distinto due fasi principali di urbanizzazione, quella arcaica, dalla fondazione alla distruzione nel 483 a.C. e quella ellenistica dalla rifondazione timoleontea (intorno alla metà del IV sec. a. C.) alla distruzione romana nel 213 a.C. Le necropoli sono organizzate n tre nuclei principali: la necropoli nord oltre il Cantera, quella ovest, già scavata parzialmente da Orsi, subito fuori le mura, e quella sud nell'area intorno alla stazione di Megara Giannalena e della cementerai. Altre sepolture ellenistiche sono state individuate a sud della porta meridionale e nell'area dell'insenatura fra i due plateaux.
Il sito fu rioccupato in età tardo antica e bizantina; di questa fase si conserva un piccolo insediamento e un edificio termale annesso ad un'abitazione.
Sono in corso esplorazioni archeologiche nei pressi della Casa del Faro.

Decreto istitutivo

Verbali

Caratteristiche

Tipo di vincolo	
Ente gestore / Proprietà	Privata

Contesto ambientale

Pianoro calcareo costiero.

Osservazioni

Pubblicazioni in GURS

Albo Pretorio

Documenti acquisiti

Riferimenti topografici

IGM f. 274 IV SE

Coordinate geografiche

Coord. piana est	2535811,55815083
Coord. piana nord	4116725,41343589

Superficie

3140417,14074333

Notizie storiche relative al bene

Fonti bibliografiche

Vallet G., Megara Hyblaea, Architettura e urbanistica nella Sicilia greca arcaica, Atti della III Riunione Scientifica della Scuola di Perfezionamento, Archeologia Classica dell'Università di Catania, Siracusa 11-14 dicembre 1980, pp.199-204; Id., Megara Hyblaea, in AA. VV. Bibliografia topografica della colonizzazione greca in Italia nelle isole tirreniche, Pisa- Roma, 1991, pp.510-534, ivi bibliografia precedente; Id., 1992, Megara Hyblaea, MEFRA, 104, 1, pp. 505-511; Wasowicz A., Ecole d'urbanisme de la Sicile e de la Grande Grèce à l'époque archaique, 1993, pp. 462-470; Voza G., Attività archeologica della Soprintendenza di Siracusa e Ragusa, Kokalos, XXXIX- XL, II, 2, 1993-94, pp. 1293-94; Broise H., La pratique du bain chaud par immersion en Sicile et dans la péninsule italique à l'époque hellénistique, Xenia Ant, III, 1994, pp. 17-32; Basile B., Area archeologica di Megara Hyblaea (Augusta, Siracusa), in AA. VV., Preistoria e Protostoria in Italia, Sicilia orientale ed Isole Eolie, 1995, pp.351-358; Basile B.- Tiralongo P., Sul porto di Megara Hyblaea: aggiornamento, Comunicazione alla X Rassegna di Archeologia Subacquea, Giardini Naxos, 1995; Cordsen A., The pastas house in archaic Greek Sicily, Acta Hyp, 6, 1995, pp. 105-106; Gras M., Mégara Hyblaea avant Augusta. Une fontaine dans l'histoire , in Alla signorina. Mèlanges offerts à Noelle de la Blancherdière, Roma, 1995, pp. 141-166; Di Vita A., Urbanistica della Sicilia greca, in Pugliese Caratelli G. (a cura di), I Greci in Occidente, Milano 1996, pp. 265-268; Gras M., Mégara Hyblaea, MEFRA, 108, 1, 1996, pp. 478-480; Lanteri R., Insediamenti di età tardo antica nel territorio megarese,1996, p.23; Russo I., L'industria litica del villaggio neolitico di Megara Hyblaea (scavi Orsi 1917-1920). Alcuni dati tipometrici, ArchStorSir, s.III, X, 1996, pp. 3- 8; Russo I. - Gianino P. - Lanteri R., Augusta e territori limitrofi, I, Preistoria. Dal Paleolitico superiore alla precolonizzazione, ArchStorSir, suppl. n. 5, 1996; Lanteri R., Augusta e il suo territorio, elementi per una carta archeologica, 1997, pp. 92-93; Linee Guida 1999, Carta siti archeol. n. 228; Gras M.- Treziny H.-Broise H., Megara Hyblaea 5. La ville archaique, Roma 2004.

Fonti iconografiche

Fonti archivistiche

Soprint. di SR-
Elenco siti Comune di Augusta, nn. 23 e 38; Prat. 01/01/13 (cartella) e 01/01/24 (cartella); fotografie: scat.69, cart.FA1-FA2, negg. 15 e 91 (aerofototeca 1961), cart. A1, neg. 5279.C, A2, neg. 4651.B, A3 4474 (1952) A4, negg. 4075-4076.B (muro del villaggio neolitico), A6-A30, negg.4394-4398, 4402-4474.D (necropoli e insediamento greci, febbr.- marzo 1949), A31-A39 (senza data), A 65 (1952), A40- A47 (1953), A48 (febbr.- marzo 1957), A49 (genn. 1956), A50-52 (genn.-febbr. 1958); A53 - 54 (senza data), A55- A56, A58 (1960), A57 (1961), A59-A62 (1963), A61 (1965), A63 (senza data), A 64 (1976)

Soprintendenza SR-
Elenco siti Comune di Augusta, n. 38; Prat. 01/01/33 (cartella).

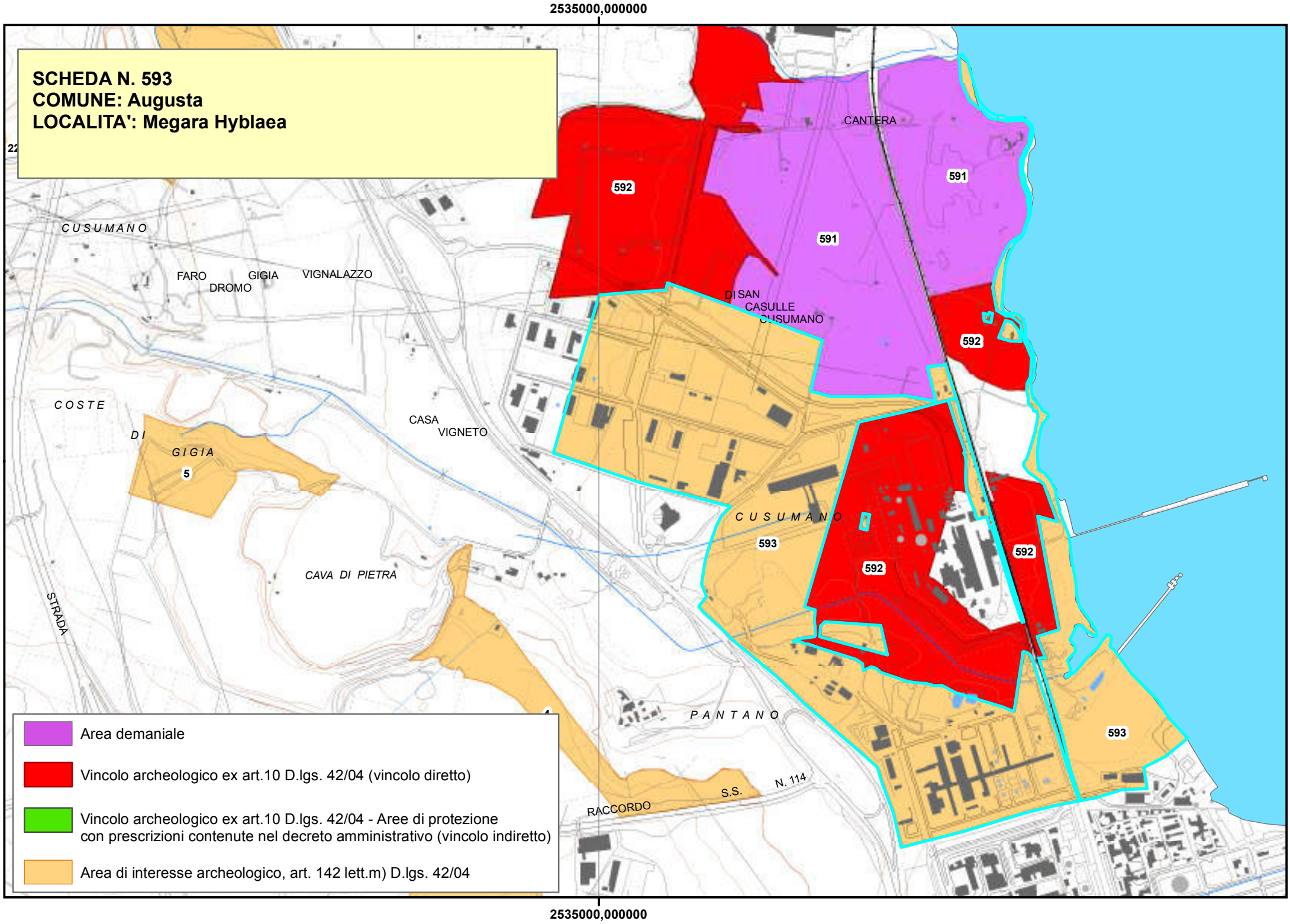
2535000,000000
SCHEDA N. 593
COMUNE: Augusta
LOCALITA': Megara Hyblaea
CANTERA
591
592
591
CUSUMANO
FARO
GIGIA
DROMO
VIGNALAZZO
DI SAN
CASULLE
CUSUMANO
592
COSTE
DI
GIGIA
5
CASA
VIGNETO
CUSUMANO
593
592
592
CAVA DI PIETRA
STRADA
PANTANO
593
S.S.
N. 114
RACCORDO
Area demaniale
Vincolo archeologico ex art.10 D.lgs. 42/04 (vincolo diretto)
Vincolo archeologico ex art.10 D.lgs. 42/04 - Aree di protezione
con prescrizioni contenute nel decreto amministrativo (vincolo indiretto)
Area di interesse archeologico, art. 142 lett.m) D.lgs. 42/04
2535000,000000

Piano Paesistico della Provincia di Siracusa

Beni Archeologici

Area Soprintendenza Beni Culturali Ambientali
Servizio I
SIRACUSA

Regione Siciliana

Assessorato dei Beni Culturali e Ambientali
e della Pubblica Istruzione

N. scheda	594
Ente Schedatore	89 SBCA SR
Localizzazione	
Provincia	Siracusa
Comuni interessati	Priolo Gargallo
Località	Contrada Biggemi
Ambito/i	17
Unità di paesaggio	
Compilazione	
Data	24/01/2006
Nome compilatore	Soprintendenza di SR
Ruolo compilatore	
Denominazione	
A1	
Periodo	
Descrizione del bene	
Monumento funerario detto"Guglia di Marcello".	
Decreto istitutivo	
Verbali	
Caratteristiche	
Tipo di vincolo	
Ente gestore / Proprietà	Pubblica
Contesto ambientale	

Osservazioni	
Grande monumento funerario di età ellenistica e resti di abitato di età romana.	
Pubblicazioni in GURS	
Albo Pretorio	
Documenti acquisiti	
Riferimenti topografici	
IGM f. 274 II N.O.	
Coordinate geografiche	
Coord. piana est	2538312,93734569
Coord. piana nord	4110498,80113232
Superficie	
77913,4724359536	
Notizie storiche relative al bene	
Fonti bibliografiche	
Fonti iconografiche	
Fonti archivistiche	

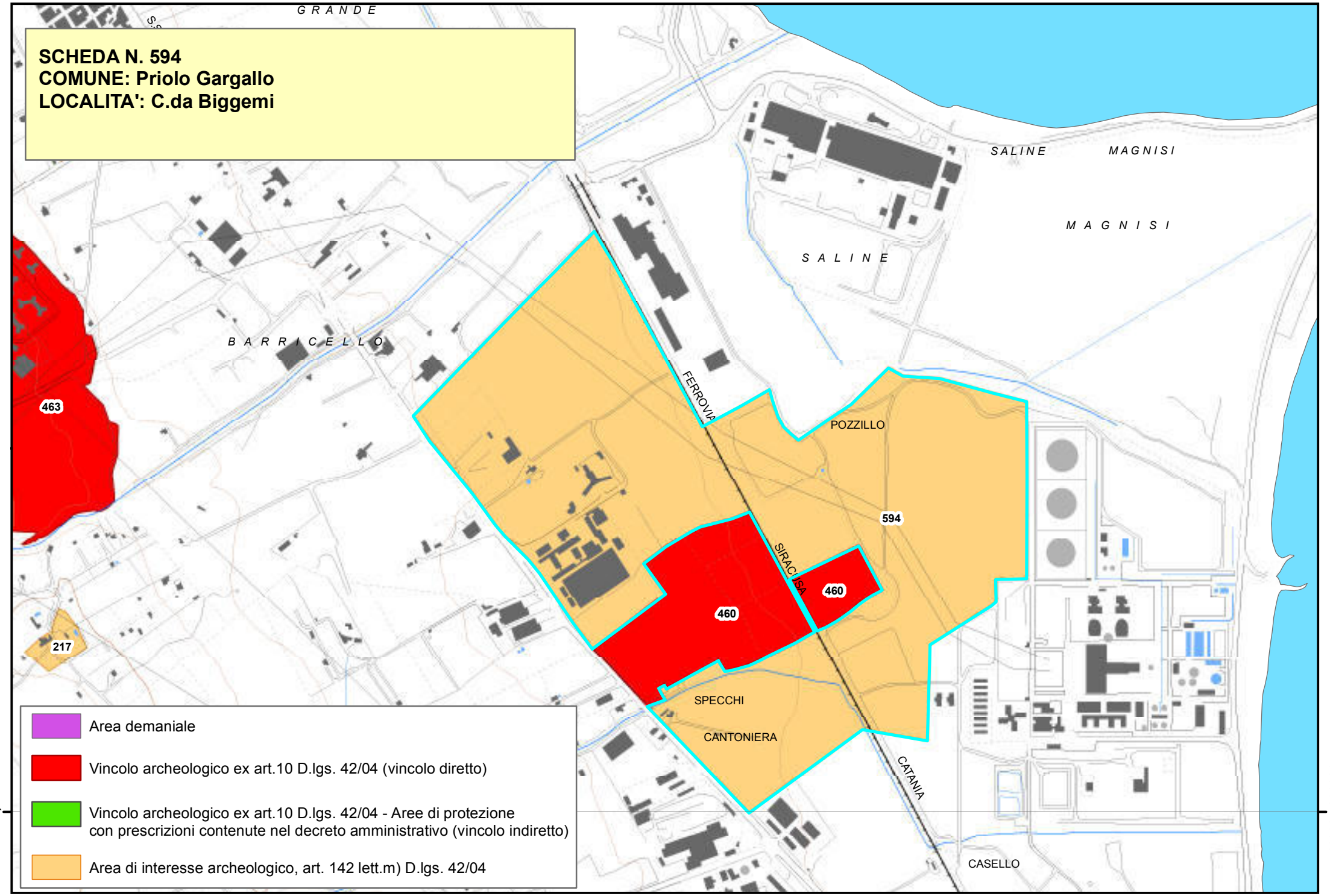
SCHEDA N. 594
COMUNE: Priolo Gargallo
LOCALITA': C.da Biggemi
GRANDE
SALINE
MAGNISI
MAGNISI
SALINE
BARRICELLO
FERROVIA
POZZILLO
463
594
SIRACUSA
460
460
217
SPECCHI
CANTONIERA
CATANIA
CASELLO
Area demaniale
Vincolo archeologico ex art.10 D.lgs. 42/04 (vincolo diretto)
Vincolo archeologico ex art.10 D.lgs. 42/04 - Aree di protezione con prescrizioni contenute nel decreto amministrativo (vincolo indiretto)
Area di interesse archeologico, art. 142 lett.m) D.lgs. 42/04
4110000,000000
4110000,000000

Regione Siciliana

Beni Archeologici

Area Soprintendenza Beni Culturali Ambientali
Servizio I
SIRACUSA

Assessorato dei Beni Culturali e Ambientali
e della Pubblica Istruzione

N. scheda	595
Ente Schedatore	89 SBCA SR
Localizzazione	
Provincia	Siracusa
Comuni interessati	Priolo Gargallo
Località	Mostringiano
Ambito/i	17
Unità di paesaggio	
Compilazione	
Data	24/01/2006
Nome compilatore	Soprintendenza di SR
Ruolo compilatore	
Denominazione	
A2.2	
Periodo	
Descrizione del bene	
Necropoli preistorica.	
Decreto istitutivo	
Verbali	
Caratteristiche	
Tipo di vincolo	Di interesse archeologico, suscettibile di vincolo.
Ente gestore / Proprietà	

Contesto ambientale	
Osservazioni	
Circa venti tombe a grotticella artificiale, sulla balza rocciosa a destra del torrente Mostringiano.	
Pubblicazioni in GURS	
Albo Pretorio	
Documenti acquisiti	
Riferimenti topografici	
IGM f. 274 III N.E.	
Coordinate geografiche	
Coord. piana est	2534695,39200702
Coord. piana nord	4110742,139776
Superficie	
57810,8971631633	
Notizie storiche relative al bene	
Fonti bibliografiche	
P. Orsi in N.S.A. 1896.	
Fonti iconografiche	
Fonti archivistiche	

2535000,000000

SCHEDA N. 595
COMUNE: Priolo Gargallo
LOCALITA': Mostringiano

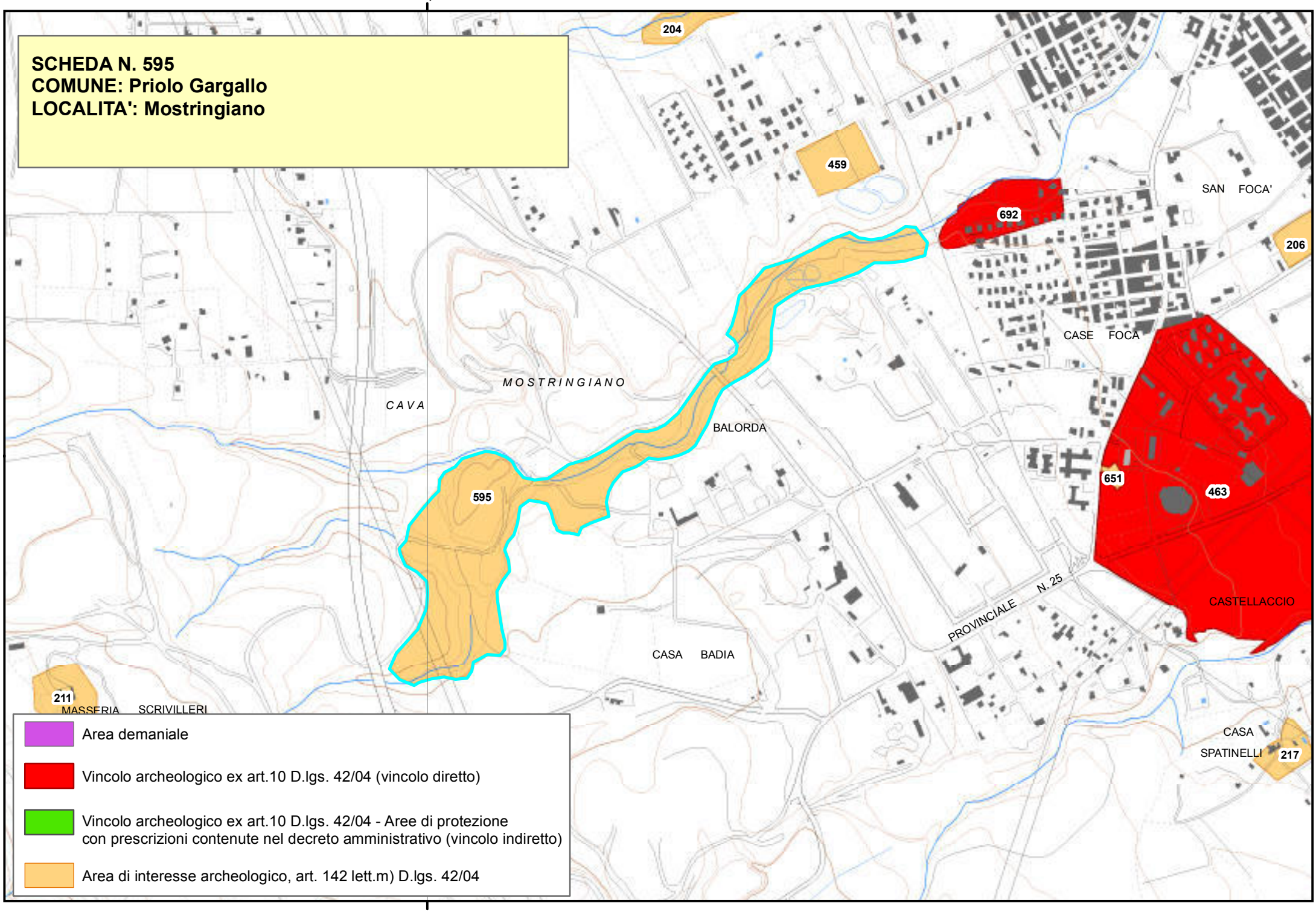

Area demaniale

Vincolo archeologico ex art.10 D.lgs. 42/04 (vincolo diretto)

Vincolo archeologico ex art.10 D.lgs. 42/04 - Aree di protezione con prescrizioni contenute nel decreto amministrativo (vincolo indiretto)

Area di interesse archeologico, art. 142 lett.m) D.lgs. 42/04

2535000,000000

Piano Paesistico della Provincia di Siracusa

Beni Archeologici

Area Soprintendenza Beni Culturali Ambientali
Servizio I
SIRACUSA

Regione Siciliana

Assessorato dei Beni Culturali e Ambientali
e della Pubblica Istruzione

N. scheda	596
Ente Schedatore	89 SBCA SR
Localizzazione	
Provincia	Siracusa
Comuni interessati	Priolo Gargallo
Località	Thapsos
Ambito/i	17
Unità di paesaggio	
Compilazione	
Data	24/01/2006
Nome compilatore	Soprintendenza di SR
Ruolo compilatore	
Denominazione	
A1	
Periodo	
Descrizione del bene	
Villaggio e necropoli dell'età del bronzo.	
Decreto istitutivo	
Verbali	
Caratteristiche	
Tipo di vincolo	
Ente gestore / Proprietà	
Contesto ambientale	

Osservazioni
Villaggio dell'età del bronzo con resti di capanne e costruzioni di vario genere (tipo megaton). Fortificazioni e necropoli sia con tombe a grotticella artificiale dromos o pozzetto d'accesso sia a enchytrismos. E' il più completo e vasto insediamento dell'età del bronzo esistente in Sicilia, con le relative necropoli. Torre a forma cilindrica appena rastremata che sorge nel piano dell'isola. Costruita tra il 1500 e il 1600, il pianterreno era un serbatoio d'acqua.
Pubblicazioni in GURS
Albo Pretorio
Documenti acquisiti
Riferimenti topografici
IGM f. 274 II N.O.
Coordinate geografiche

Coord. piana est	2540423,19296676
Coord. piana nord	4111670,95367454

Superficie
1614333,93822621
Notizie storiche relative al bene
Fonti bibliografiche

Fonti iconografiche
Fonti archivistiche

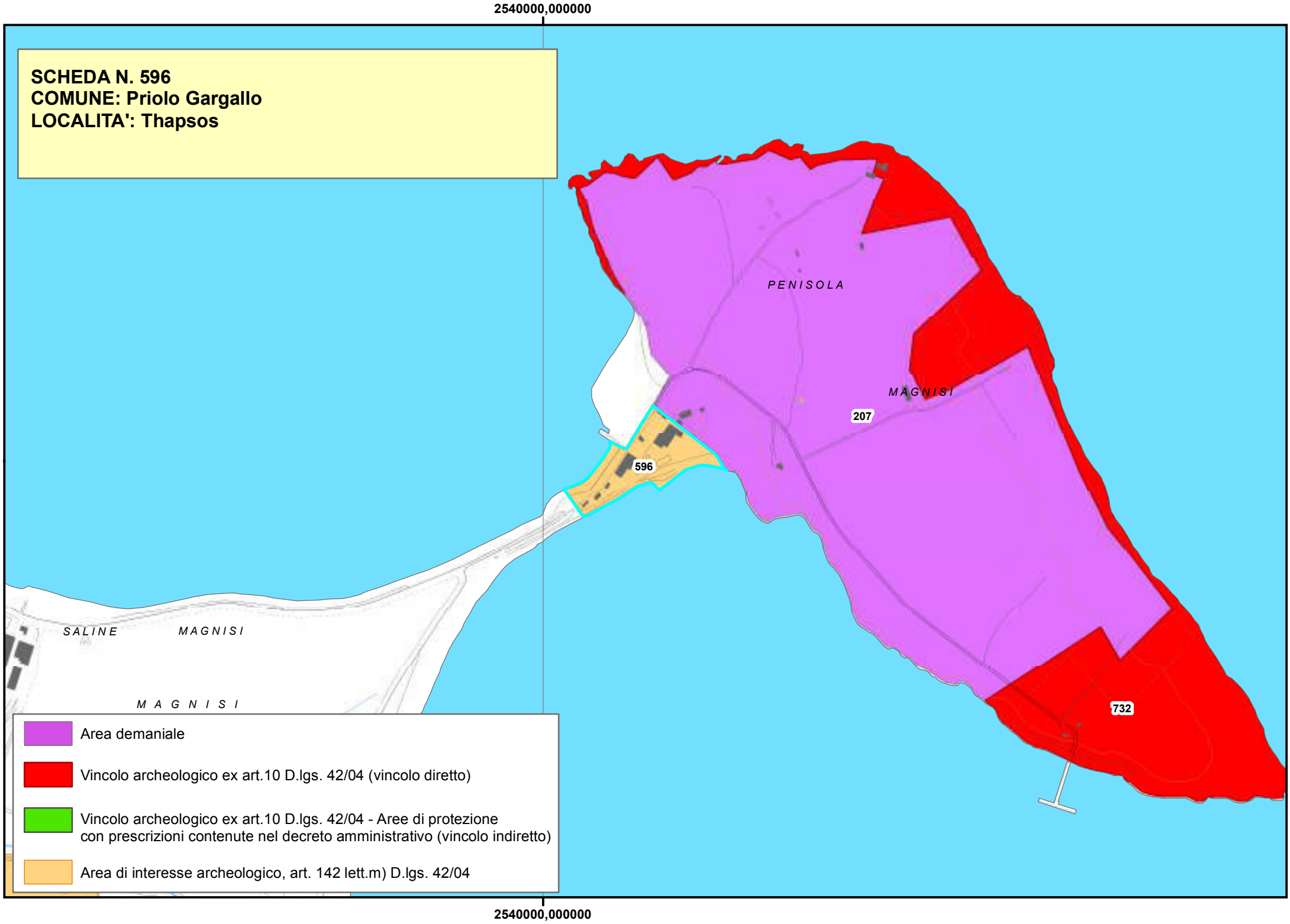
2540000,000000
SCHEDA N. 596
COMUNE: Priolo Gargallo
LOCALITA': Thapsos
PENISOLA
MAGNISI
207
596
732
SALINE
MAGNISI
MAGNISI
Area demaniale
Vincolo archeologico ex art.10 D.lgs. 42/04 (vincolo diretto)
Vincolo archeologico ex art.10 D.lgs. 42/04 - Aree di protezione con prescrizioni contenute nel decreto amministrativo (vincolo indiretto)
Area di interesse archeologico, art. 142 lett.m) D.lgs. 42/04
2540000,000000

Piano Paesistico della Provincia di Siracusa

Beni Archeologici

Area Soprintendenza Beni Culturali Ambientali
Servizio I
SIRACUSA

Regione Siciliana

Assessorato dei Beni Culturali e Ambientali
e della Pubblica Istruzione

N. scheda	597
Ente Schedatore	89 SBCA SR
Localizzazione	
Provincia	Siracusa
Comuni interessati	Melilli
Località	Vallone Maccaudo
Ambito/i	17
Unità di paesaggio	
Compilazione	
Data	25/01/2006
Nome compilatore	Soprintendenza di SR
Ruolo compilatore	
Denominazione	
A1	
Periodo	
Descrizione del bene	
Abitato romano - bizantino e necropoli.	
Decreto istitutivo	
Verbali	
Caratteristiche	
Tipo di vincolo	
Ente gestore / Proprietà	Privata
Contesto ambientale	

Osservazioni	
Abitato fortificato di età romano-bizantina con qualche indizio di muretti visibili e necropoli con tombe ad arcosoli. Alcune centinaia di abitazioni ddieri nell'abitato di età bizantina. Tracce superficiali d'insediamento preistorico mesolitico.	
Pubblicazioni in GURS	
Albo Pretorio	
Documenti acquisiti	
Riferimenti topografici	
IGM f. 274 IV N.E.	
Coordinate geografiche	
Coord. piana est	2532676,68848759
Coord. piana nord	4126048,15343247
Superficie	
253652,504937016	
Notizie storiche relative al bene	
Fonti bibliografiche	
Fonti iconografiche	
Fonti archivistiche	

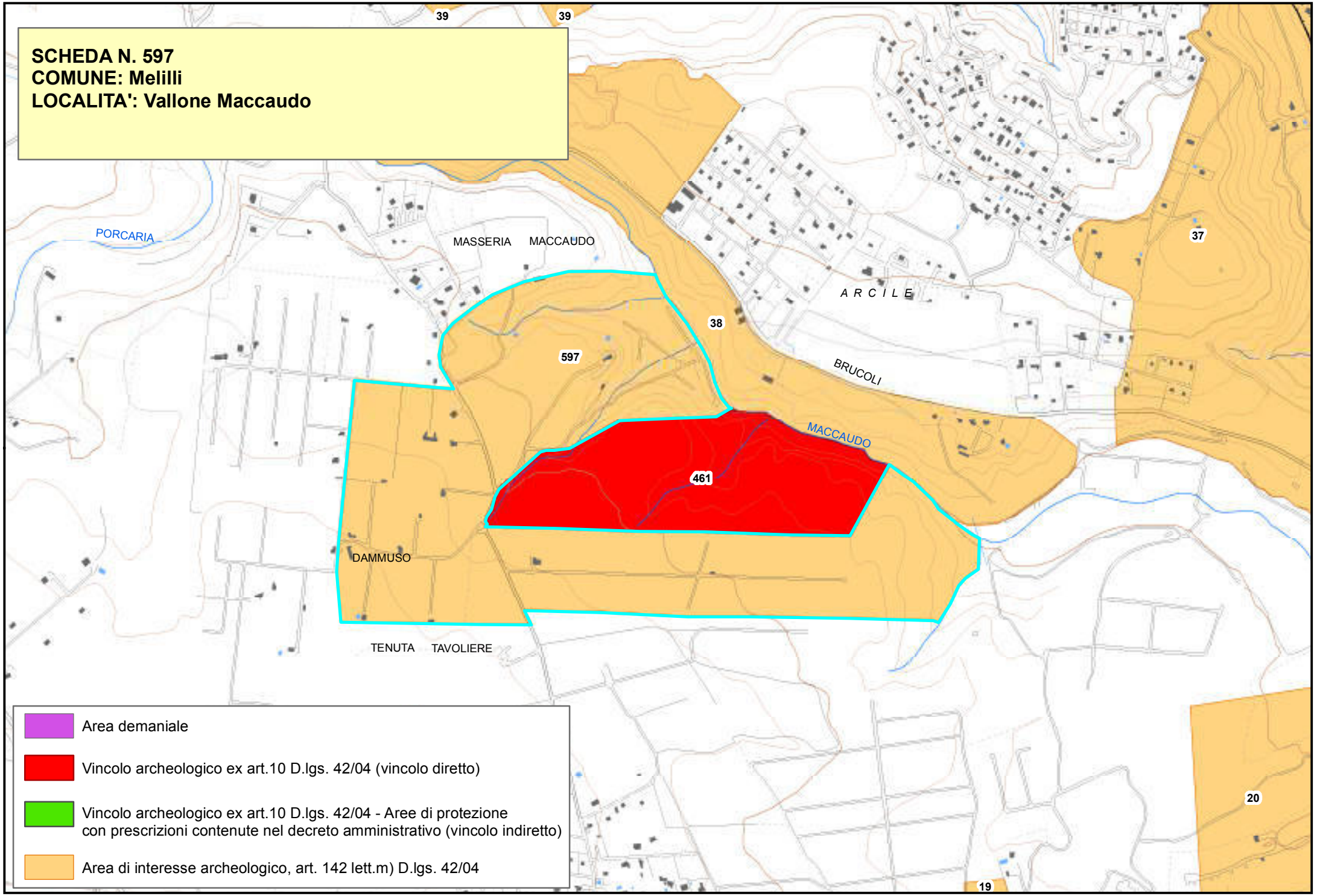
SCHEDA N. 597
COMUNE: Melilli
LOCALITA': Vallone Maccaudo
39
39
PORCARIA
MASSERIA MACCAUDO
ARCILE
37
38
597
BRUCOLI
MACCAUDO
461
DAMMUSO
TENUTA TAVOLIERE
20
19
Area demaniale
Vincolo archeologico ex art.10 D.lgs. 42/04 (vincolo diretto)
Vincolo archeologico ex art.10 D.lgs. 42/04 - Aree di protezione con prescrizioni contenute nel decreto amministrativo (vincolo indiretto)
Area di interesse archeologico, art. 142 lett.m) D.lgs. 42/04

Piano Paesistico della Provincia di Siracusa

Beni Archeologici

Area Soprintendenza Beni Culturali Ambientali
Servizio I
SIRACUSA

Regione Siciliana

Assessorato dei Beni Culturali e Ambientali
e della Pubblica Istruzione

N. scheda	598
Ente Schedatore	89 SBCA SR
Localizzazione	
Provincia	Siracusa
Comuni interessati	Melilli
Località	Contrada Fossa e Pantalone
Ambito/i	17
Unità di paesaggio	
Compilazione	
Data	25/01/2006
Nome compilatore	Soprintendenza di SR
Ruolo compilatore	
Denominazione	
A1	
Periodo	
Descrizione del bene	
Villaggio e necropoli preistorici dell'età del bronzo.	
Decreto istitutivo	
Verbali	
Caratteristiche	
Tipo di vincolo	
Ente gestore / Proprietà	Privata

Contesto ambientale
Osservazioni
C.da Pantalone di Sopra: villaggio di età castellucciana, con relativa necropoli; C.da Pantalone di Sotto: necropoli preistorica; C.da Cava Belluzza: abitato rupestre bizantino. Abitato fortificato preistorico di eccezionale importanza, la sua esistenza è documentata dal IX sec. al V sec. a.C. Di grande interesse scientifico sia i resti dell'insediamento che le necropoli relative formate da numerose grotticelle artificiali.
Pubblicazioni in GURS
Albo Pretorio
Documenti acquisiti
Riferimenti topografici
IGM f. 274 IV S.E.
Coordinate geografiche

Coord. piana est	2530655,01677908
Coord. piana nord	4120198,53039886

Superficie
255285,320325838
Notizie storiche relative al bene
Fonti bibliografiche

Fonti iconografiche
Fonti archivistiche

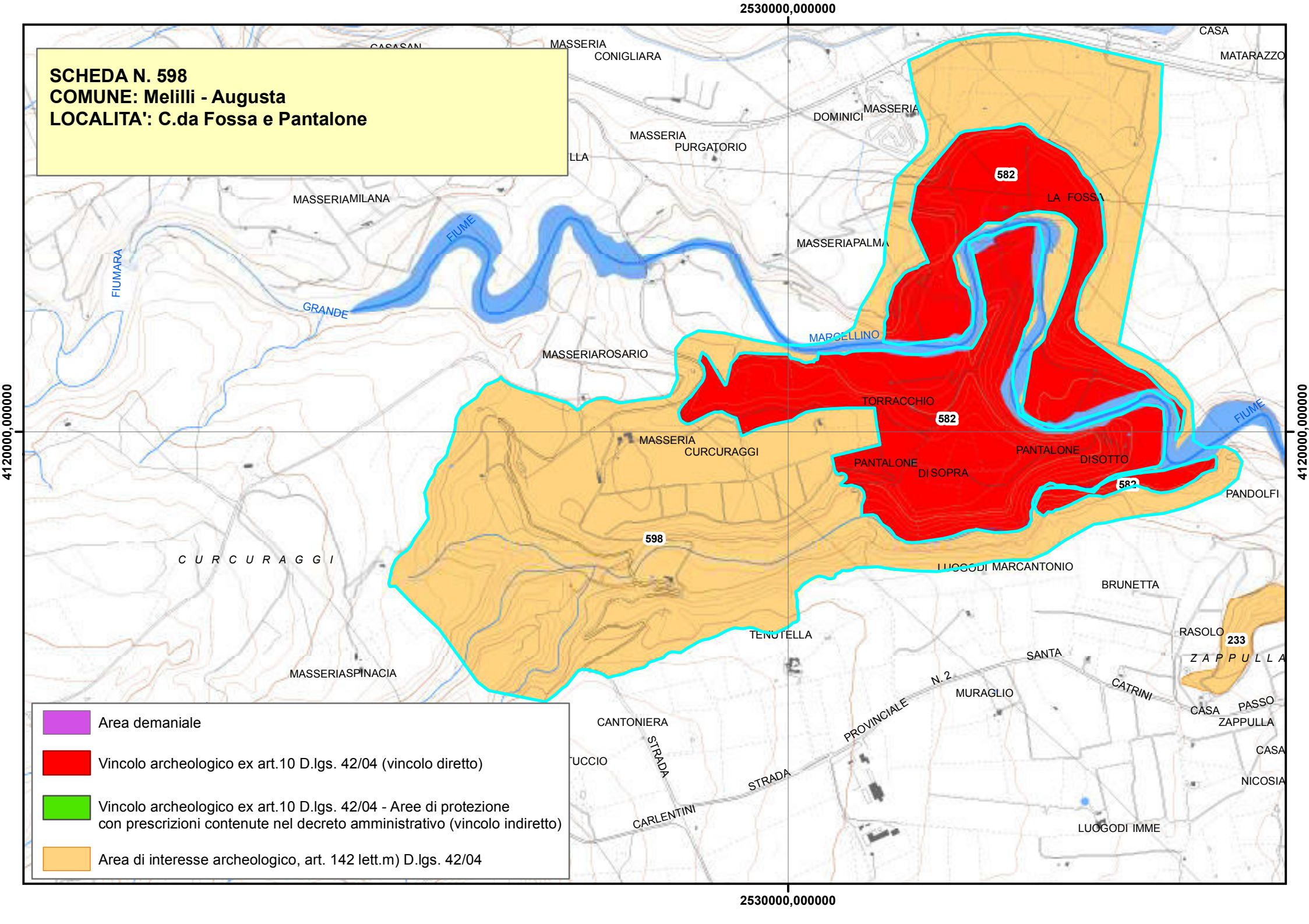
2530000,000000
4120000,000000
SCHEDA N. 598
COMUNE: Melilli - Augusta
LOCALITA': C.da Fossa e Pantalone
MASSERIA CONIGLIARA
MASSERIA DOMINICI
MASSERIA PURGATORIO
MASSERIAMILANA
FIUME GRANDE
FIUMARA
MASSERIAPALMA
MARCELLINO
MASSERIAROSARIO
TORRACCHIO
582
LA FOSSA
MASSERIA CURCURAGGI
PANTALONE DISOPRA
PANTALONE DISOTTO
PANDOLFI
598
C U R C U R A G G I
LUOGODI MARCANTONIO
BRUNETTA
TENUTELLA
RASOLO
233
Z A P P U L L A
MASSERIASPINACIA
SANTA CATRINI
MURAGLIO
PROVINCIALE N. 2
CASA PASSO ZAPPULLA
CANTONIERA
STRADA
STRADA CARLENTINI
CASA NICOSIA
LUOGODI IMME
MATARAZZO
Area demaniale
Vincolo archeologico ex art.10 D.lgs. 42/04 (vincolo diretto)
Vincolo archeologico ex art.10 D.lgs. 42/04 - Aree di protezione con prescrizioni contenute nel decreto amministrativo (vincolo indiretto)
Area di interesse archeologico, art. 142 lett.m) D.lgs. 42/04

Piano Paesistico della Provincia di Siracusa

Beni Archeologici

Area Soprintendenza Beni Culturali Ambientali
Servizio I
SIRACUSA

Regione Siciliana

Assessorato dei Beni Culturali e Ambientali
e della Pubblica Istruzione

N. scheda	599
Ente Schedatore	89 SBCA SR
Localizzazione	
Provincia	Siracusa
Comuni interessati	Melilli
Località	Petraro
Ambito/i	17
Unità di paesaggio	
Compilazione	
Data	25/01/2006
Nome compilatore	Soprintendenza di SR
Ruolo compilatore	
Denominazione	
A1	
Periodo	
Descrizione del bene	
Insediamento e necropoli preistorici dell'età del bronzo antico. Abitato rupestre e bizantino.	
Decreto istitutivo	
Verbali	
Caratteristiche	
Tipo di vincolo	
Ente gestore / Proprietà	Privata

Contesto ambientale	
Osservazioni	
Villaggio castellucciano fortificato a ridosso della balza nord del fiume Mulinello. Sulla scarpata sottostante vi sono piccoli gruppi di tombe a forno pertinenti al villaggio stesso. Sulla parete rocciosa si aprono decine di abitazioni trogloditiche bizantine.	
Pubblicazioni in GURS	
Albo Pretorio	
Documenti acquisiti	
Riferimenti topografici	
IGM f. 274 IV N.E.	
Coordinate geografiche	
Coord. piana est	2531751,40316619
Coord. piana nord	4123203,28621362
Superficie	
222929,110704794	
Notizie storiche relative al bene	
Fonti bibliografiche	
Fonti iconografiche	

Fonti archivistiche

2530000,000000

SCHEDA N. 599
COMUNE: Melilli - Augusta
LOCALITA': Petraro

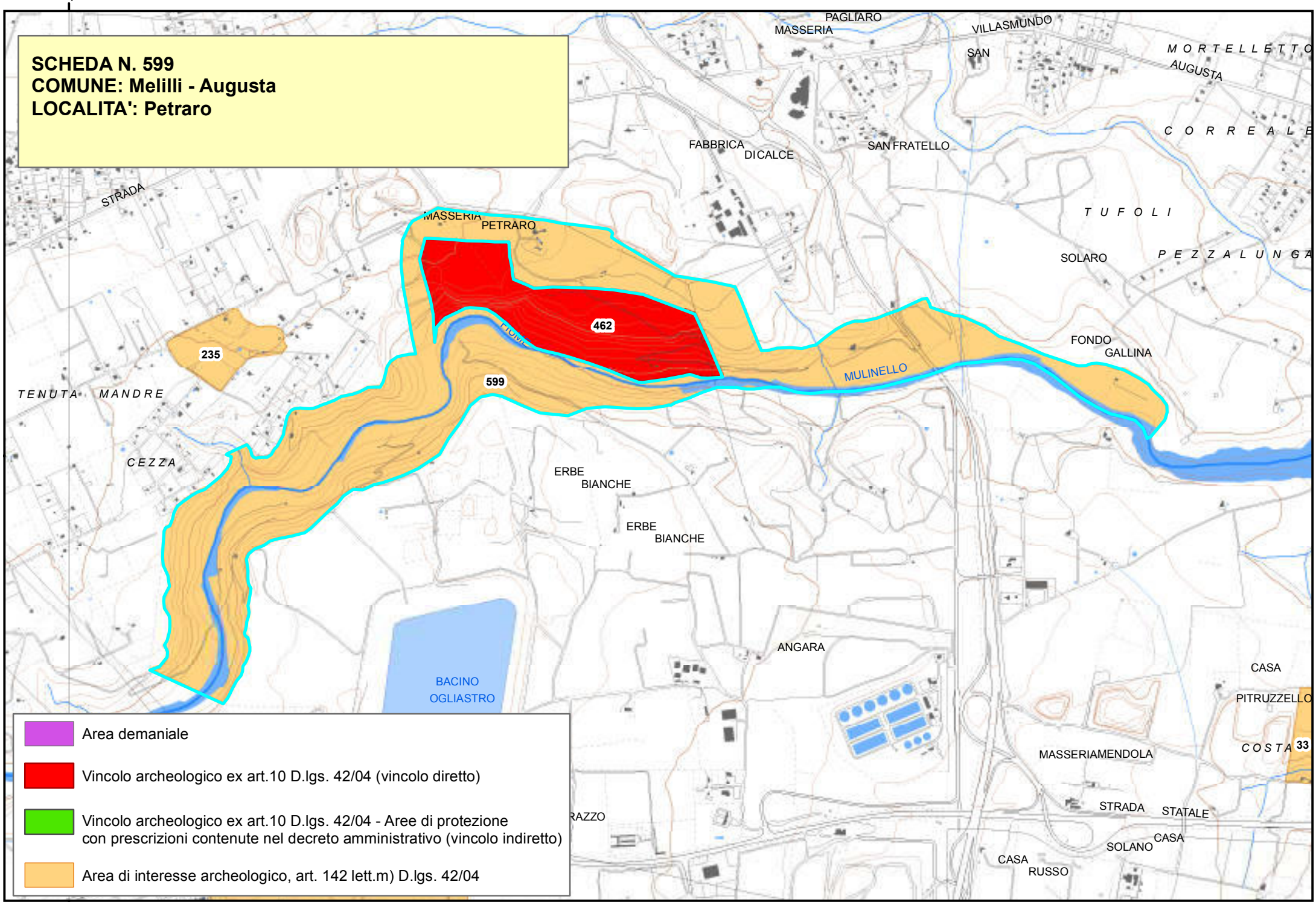

Area demaniale

Vincolo archeologico ex art.10 D.lgs. 42/04 (vincolo diretto)

Vincolo archeologico ex art.10 D.lgs. 42/04 - Aree di protezione con prescrizioni contenute nel decreto amministrativo (vincolo indiretto)

Area di interesse archeologico, art. 142 lett.m) D.lgs. 42/04

2530000,000000

Piano Paesistico della Provincia di Siracusa

Beni Archeologici

Area Soprintendenza Beni Culturali Ambientali
Servizio I
SIRACUSA

Regione Siciliana

Assessorato dei Beni Culturali e Ambientali
e della Pubblica Istruzione

N. scheda	600
Ente Schedatore	89 SBCA SR
Localizzazione	
Provincia	Siracusa
Comuni interessati	Ferla
Località	Favara
Ambito/i	17
Unità di paesaggio	
Compilazione	
Data	23/01/2006
Nome compilatore	Soprintendenza di SR
Ruolo compilatore	
Denominazione	
A2.5	
Periodo	
Descrizione del bene	
Abitato e necropoli bizantina.	
Decreto istitutivo	
Verbali	
Caratteristiche	
Tipo di vincolo	Di interesse archeologico, suscettibile di vincolo.
Ente gestore / Proprietà	

Contesto ambientale	
Osservazioni	
Tombe di età bizantina più una con arcosolio mancante della parte superiore. Sul pianoro piccolo insediamento di cui sono state messe in luce le vestigia con uno scavo nell'estate del 1989.	
Pubblicazioni in GURS	
Albo Pretorio	
Documenti acquisiti	
Riferimenti topografici	
IGM f. 273 II NE	
Coordinate geografiche	
Coord. piana est	2515910,13691099
Coord. piana nord	4111969,45518709
Superficie	
313,952595643295	
Notizie storiche relative al bene	
Fonti bibliografiche	
Fonti iconografiche	

Fonti archivistiche

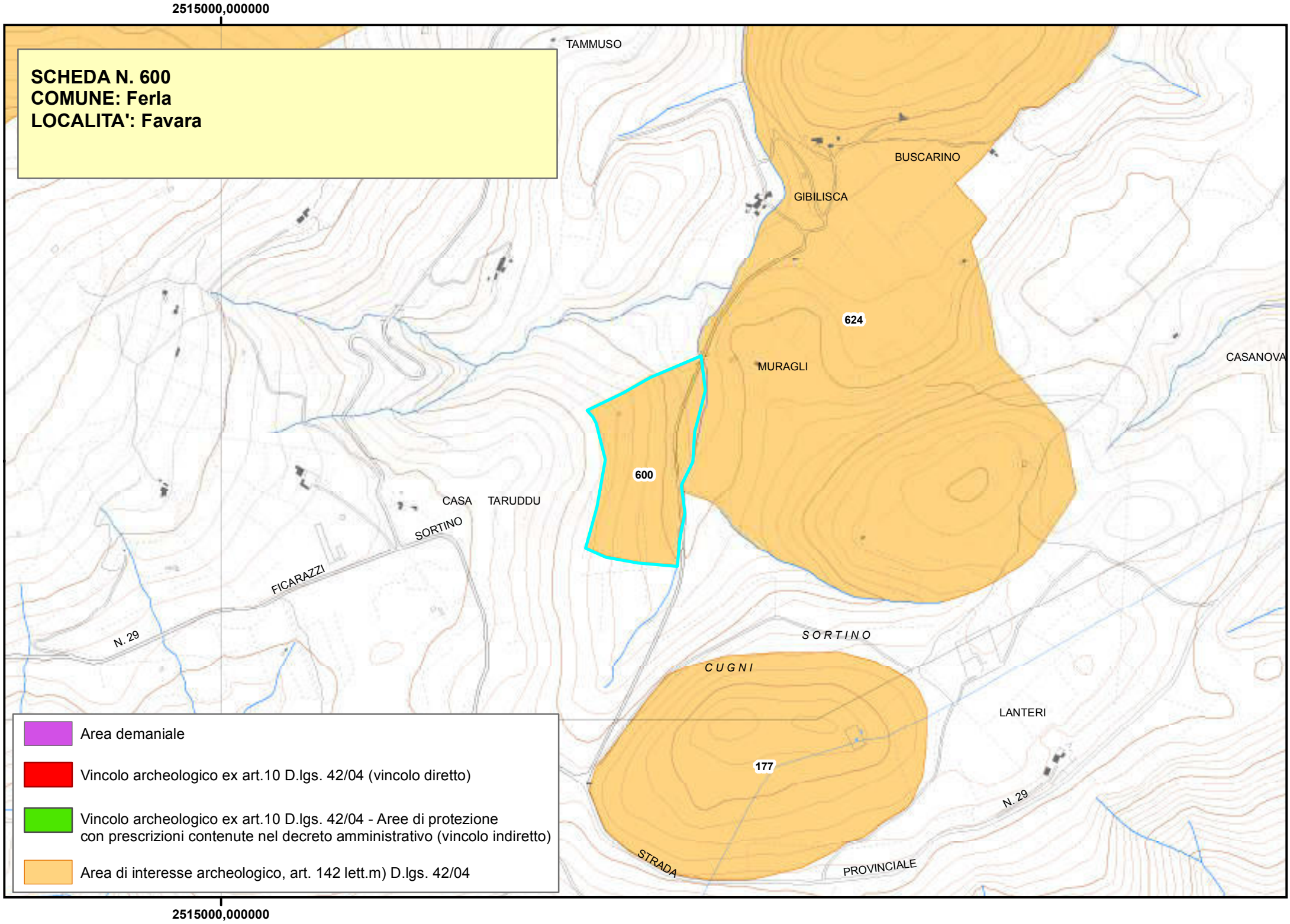
2515000,000000
SCHEDA N. 600
COMUNE: Ferla
LOCALITA': Favara
TAMMUSO
BUSCARINO
GIBILISCA
624
MURAGLI
CASANOVA
600
CASA TARUDDU
SORTINO
FICARAZZI
N. 29
SORTINO
CUGNI
LANTERI
177
N. 29
STRADA
PROVINCIALE
Area demaniale
Vincolo archeologico ex art.10 D.lgs. 42/04 (vincolo diretto)
Vincolo archeologico ex art.10 D.lgs. 42/04 - Aree di protezione con prescrizioni contenute nel decreto amministrativo (vincolo indiretto)
Area di interesse archeologico, art. 142 lett.m) D.lgs. 42/04
2515000,000000

Piano Paesistico della Provincia di Siracusa

Beni Archeologici

Area Soprintendenza Beni Culturali Ambientali
Servizio I
SIRACUSA

Regione Siciliana

Assessorato dei Beni Culturali e Ambientali
e della Pubblica Istruzione

N. scheda	601
Ente Schedatore	89 SBCA SR
Localizzazione	
Provincia	Siracusa
Comuni interessati	Sortino
Località	Piano Lardo
Ambito/i	17
Unità di paesaggio	
Compilazione	
Data	
Nome compilatore	Soprintendenza di SR
Ruolo compilatore	
Denominazione	
Insediamento	
Periodo	
Età Greco Romana	
Descrizione del bene	
Decreto istitutivo	
Verbali	
Caratteristiche	
Tipo di vincolo	
Ente gestore / Proprietà	
Contesto ambientale	

Osservazioni	
Pubblicazioni in GURS	
Albo Pretorio	
Documenti acquisiti	
Riferimenti topografici	
Coordinate geografiche	
Coord. piana est	
Coord. piana nord	
Superficie	
Notizie storiche relative al bene	
Fonti bibliografiche	
Fonti iconografiche	
Fonti archivistiche	

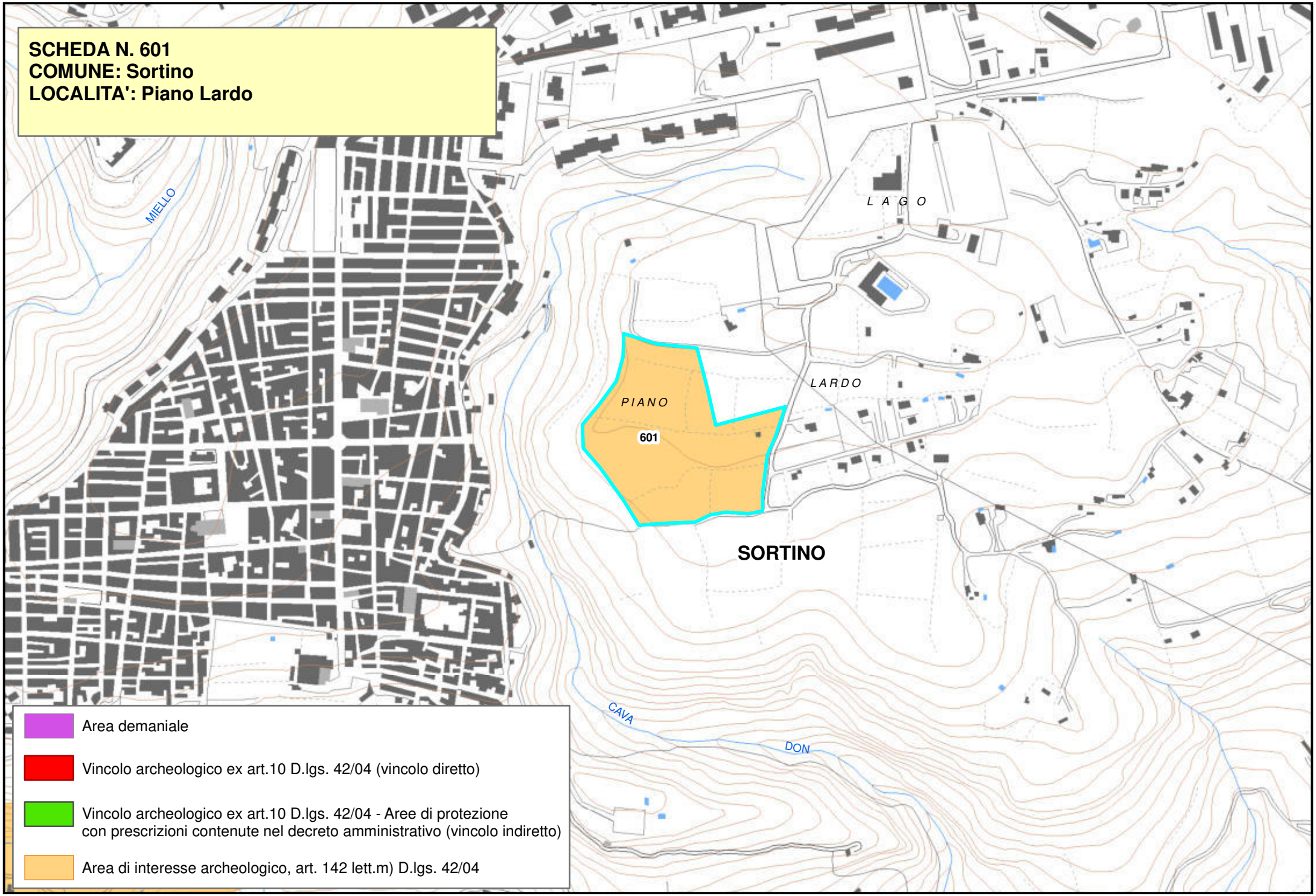
SCHEDA N. 601
COMUNE: Sortino
LOCALITA': Piano Lardo
MIELLO
L A G O
LARDO
PIANO
601
SORTINO
CAVA
DON
Area demaniale
Vincolo archeologico ex art.10 D.lgs. 42/04 (vincolo diretto)
Vincolo archeologico ex art.10 D.lgs. 42/04 - Aree di protezione
con prescrizioni contenute nel decreto amministrativo (vincolo indiretto)
Area di interesse archeologico, art. 142 lett.m) D.lgs. 42/04

Piano Paesistico della Provincia di Siracusa

Regione Siciliana

Beni Archeologici

Area Soprintendenza Beni Culturali Ambientali
Servizio I
SIRACUSA

Assessorato dei Beni Culturali e Ambientali
e della Pubblica Istruzione

N. scheda	602
Ente Schedatore	89 SBCA SR
Localizzazione	
Provincia	Siracusa
Comuni interessati	Sortino
Località	Contrada Colle Orbo
Ambito/i	17
Unità di paesaggio	
Compilazione	
Data	16/02/2006
Nome compilatore	Soprintendenza di SR
Ruolo compilatore	
Denominazione	
Centro rurale	
Periodo	
Descrizione del bene	
Insediamento con destinazione agricola, latomie, carraie.	
Decreto istitutivo	
Verbali	
Caratteristiche	
Tipo di vincolo	
Ente gestore / Proprietà	

Contesto ambientale	
Osservazioni	
Pubblicazioni in GURS	
Albo Pretorio	
Documenti acquisiti	
Riferimenti topografici	
IGM f. 274 III N.O.	
Coordinate geografiche	
Coord. piana est	2521490,95530533
Coord. piana nord	4106380,80040187
Superficie	
9440,92279177217	
Notizie storiche relative al bene	
Fonti bibliografiche	
Fonti iconografiche	
Fonti archivistiche	

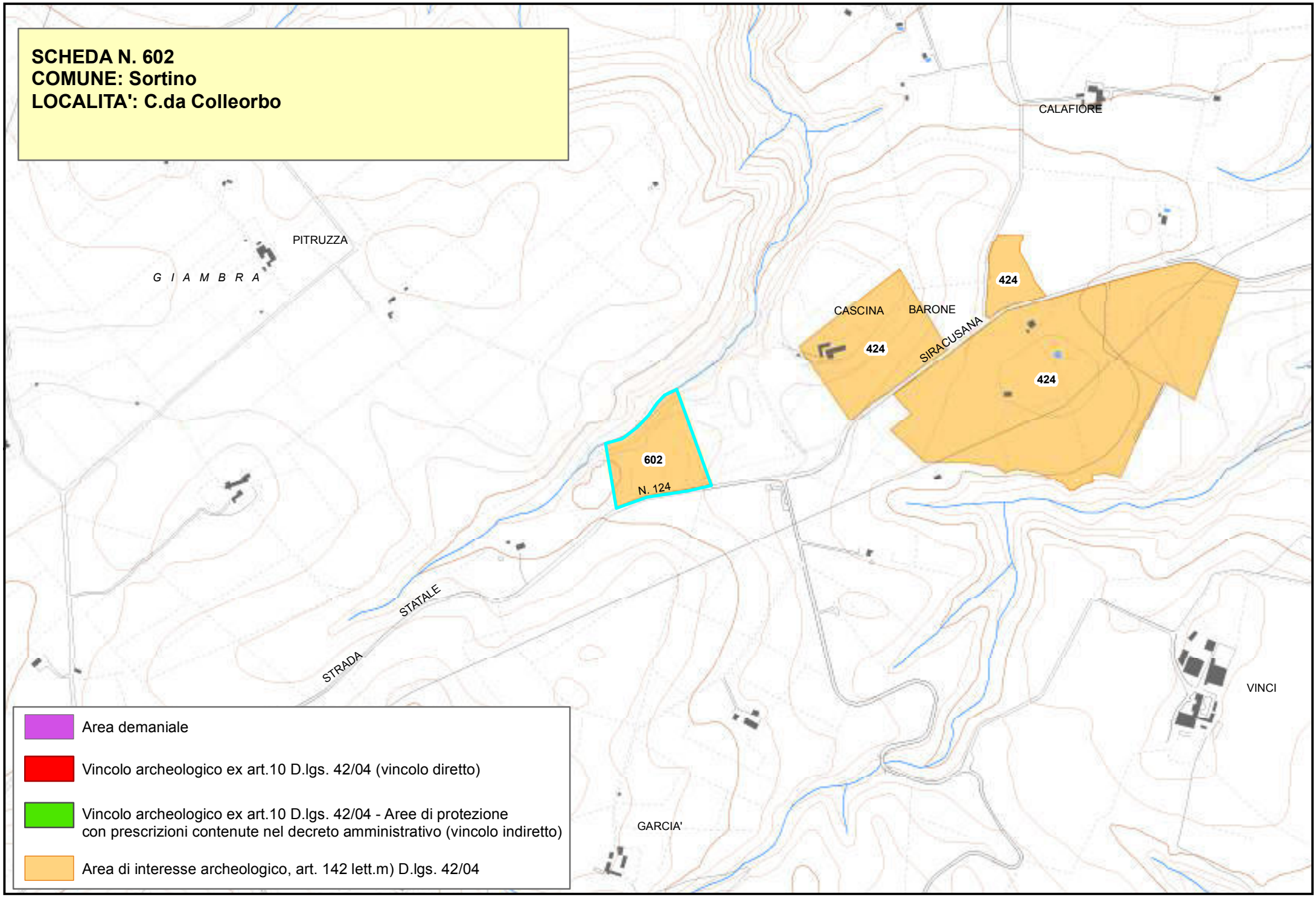
SCHEDA N. 602
COMUNE: Sortino
LOCALITA': C.da Colleorbo
CALAFIORE
PITRUZZA
G I A M B R A
424
CASCINA
BARONE
424
SIRACUSANA
424
602
N. 124
STATALE
STRADA
VINCI
GARCIA'
Area demaniale
Vincolo archeologico ex art.10 D.lgs. 42/04 (vincolo diretto)
Vincolo archeologico ex art.10 D.lgs. 42/04 - Aree di protezione
con prescrizioni contenute nel decreto amministrativo (vincolo indiretto)
Area di interesse archeologico, art. 142 lett.m) D.lgs. 42/04

Piano Paesistico della Provincia di Siracusa

Regione Siciliana

Beni Archeologici

Area Soprintendenza Beni Culturali Ambientali
Servizio I
SIRACUSA

Assessorato dei Beni Culturali e Ambientali
e della Pubblica Istruzione

N. scheda	603
Ente Schedatore	89 SBCA SR
Localizzazione	
Provincia	Siracusa
Comuni interessati	Sortino
Località	Villa Cesarea
Ambito/i	17
Unità di paesaggio	
Compilazione	
Data	16/02/2006
Nome compilatore	Soprintendenza di SR
Ruolo compilatore	
Denominazione	
Area cimiteriale	
Periodo	
Età tardo antica	
Descrizione del bene	
Ipogei	
Decreto istitutivo	
Verbali	
Caratteristiche	
Tipo di vincolo	
Ente gestore / Proprietà	
Contesto ambientale	

Osservazioni	
Pubblicazioni in GURS	
Albo Pretorio	
Documenti acquisiti	
Riferimenti topografici	
IGM f. 274 III N.E.	
Coordinate geografiche	
Coord. piana est	2527745,89937168
Coord. piana nord	4108502,12812024
Superficie	
13261,4102741759	
Notizie storiche relative al bene	
Fonti bibliografiche	
Fonti iconografiche	
Fonti archivistiche	

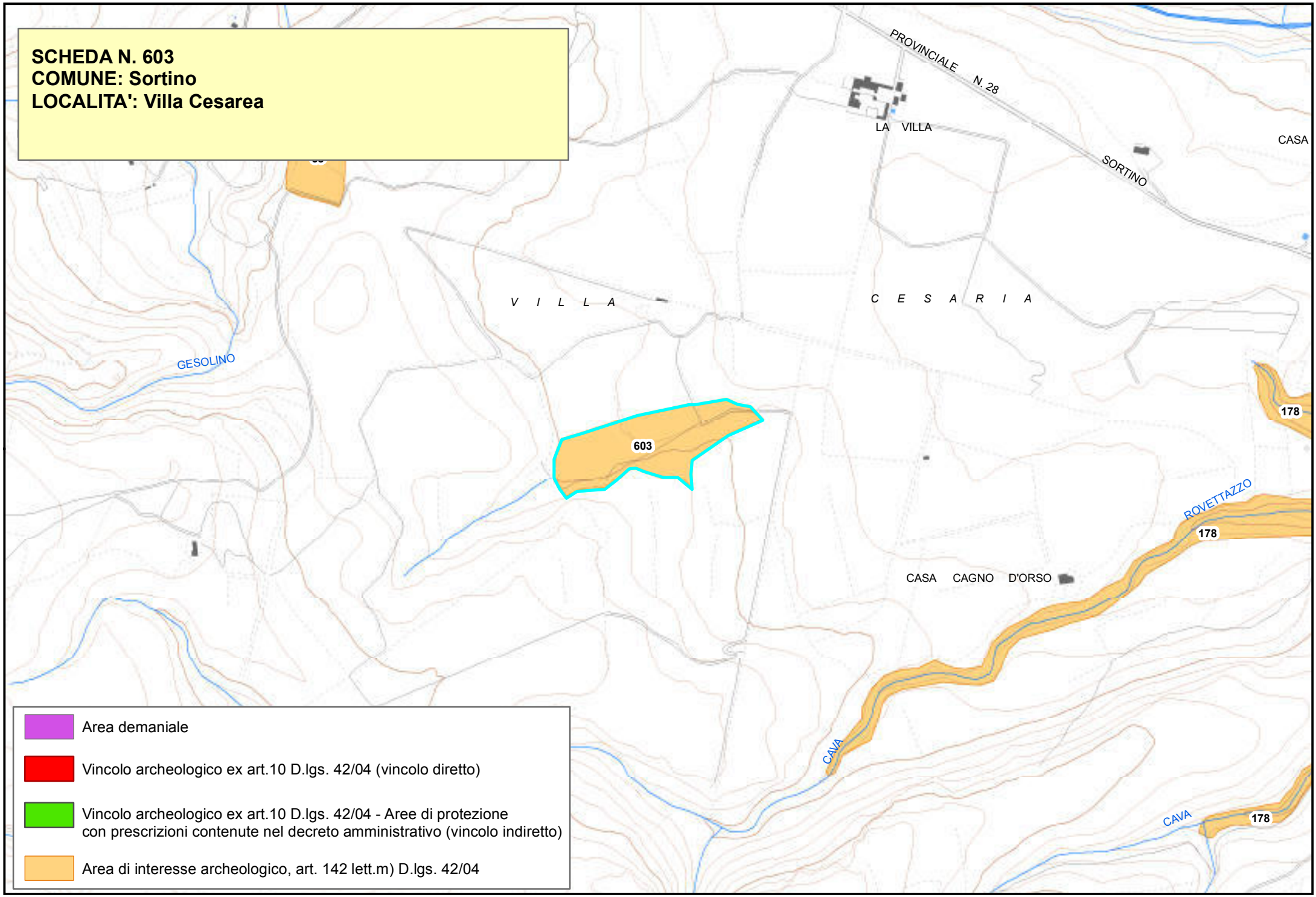
SCHEDA N. 603
COMUNE: Sortino
LOCALITA': Villa Cesarea
PROVINCIALE N. 28
SORTINO
LA VILLA
CASA
V I L L A
C E S A R I A
GESOLINO
603
178
ROVETTAZZO
178
CASA CAGNO D'ORSO
CAVA
CAVA
178
Area demaniale
Vincolo archeologico ex art.10 D.lgs. 42/04 (vincolo diretto)
Vincolo archeologico ex art.10 D.lgs. 42/04 - Aree di protezione con prescrizioni contenute nel decreto amministrativo (vincolo indiretto)
Area di interesse archeologico, art. 142 lett.m) D.lgs. 42/04

Beni Archeologici

Regione Siciliana

Area Soprintendenza Beni Culturali Ambientali
Servizio I
SIRACUSA

Assessorato dei Beni Culturali e Ambientali
e della Pubblica Istruzione

N. scheda	606
Ente Schedatore	89 SBCA SR
Localizzazione	
Provincia	Siracusa
Comuni interessati	Siracusa
Località	Scala Greca - Targia - Epipoli - Bufalaro - Canalicchio - Fusco
Ambito/i	17
Unità di paesaggio	
Compilazione	
Data	16/01/2006
Nome compilatore	Soprintendenza di SR
Ruolo compilatore	
Denominazione	
Mura dionigiane e Castello Eurialo	
Periodo	
Epoca greca	
Descrizione del bene	
Resti delle imponenti opere di fortificazione che cingevano l'altipiano dell'Epipoli fatte erigere da Dionigi il Grande dal 401 a.C. al 385 a.C. Sono generalmente presenti le latomie superficiali utilizzate per l'estrazione di blocchi per la costruzione delle mura. A Scala Greca, oltre alle mura, sono ben visibili i resti della strada di accesso alla città da nord.	
Decreto istitutivo	

Verbali	
Caratteristiche	
Tipo di vincolo	L.1089/1939
Ente gestore / Proprietà	Demanio della Regione Siciliana, ramo Beni Culturali
Contesto ambientale	
Urbano	
Osservazioni	
Pubblicazioni in GURS	
Albo Pretorio	
Documenti acquisiti	
Riferimenti topografici	
IGMI F° 274 II NO// IGMI F° 274 II SO	
Coordinate geografiche	
Coord. piana est	
Coord. piana nord	
Superficie	
Notizie storiche relative al bene	
All'estremità occidentale dell'Epipoli, sull'istmo detto Euryalos, punto di maggiore vunerabilità dell'altipiano, venne edificato un imponente forte stabile, i cui resti corrispondono solo in minima parte all'originaria costruzione e sono risultato di successivi rifacimenti e perfezionamenti. Le strutture del forte erano precedute da tre fossati successivi. Il primo, mai terminato, è lungo 6 m e profondo 4. Il secondo, di forma angolare, si trova a 86 m dal primo ed è lungo circa 50 m, largo 22 m e profondo 7 m; nello spazio tra questo e il successivo fossato sono presenti resti di mura relative a un'opera avanzata. Il terzo, più lungo degli altri, è di forma angolare ma rovesciata rispetto al precedente ed è chiuso a Nord da mura di età bizantina. A sud tre grandi piloni in opera quadrata dovevano sostenere un ponte levatoio. Il mastio centrale, di forma rettangolare irregolare, ha il prospetto frontale costituito da un complesso di cinque torri destinate a ospitare le balliste. Lo spazio fra le torri fu poi chiuso da muri. Il mastio e l'adiacente costruzione trapezoidale ospitavano le caserme e le cisterne. Una porta protetta permetteva l'accesso dal mastio al fossato meridionale che comunicava con una galleria sotterranea e con il terzo fossato. All'estremità orientale dell'edificio trapezoidale vi è la torre alla quale si congiunge la parte meridionale delle mura dionigiane, mentre quella settentrionale si aggancia alla torre che occupa il vertice Nord. Nel tratto settentrionale delle mura si apre una porta situata in una rientranza di pianta trapezoidale, destinata a proteggere l'accesso (opera a tenaglia). Entro le mura, che raggiungono lo spessore di oltre 7 m, sono ricavati dei camminamenti. A Sud della porta è ricavato un forte a pianta trapezoidale difeso da una grande torre dove doveva essere allocata una catapulta fornita di ruote che correvano dentro rotaie. Da questo forte, tramite galleria scavata nella roccia, si raggiungeva il terzo fossato.	
Fonti bibliografiche	
Fonti iconografiche	

Fonti archivistiche

SCHEDA N. 606
COMUNE: Siracusa
LOCALITA': Mura Dionigiane e Castello Eurialo

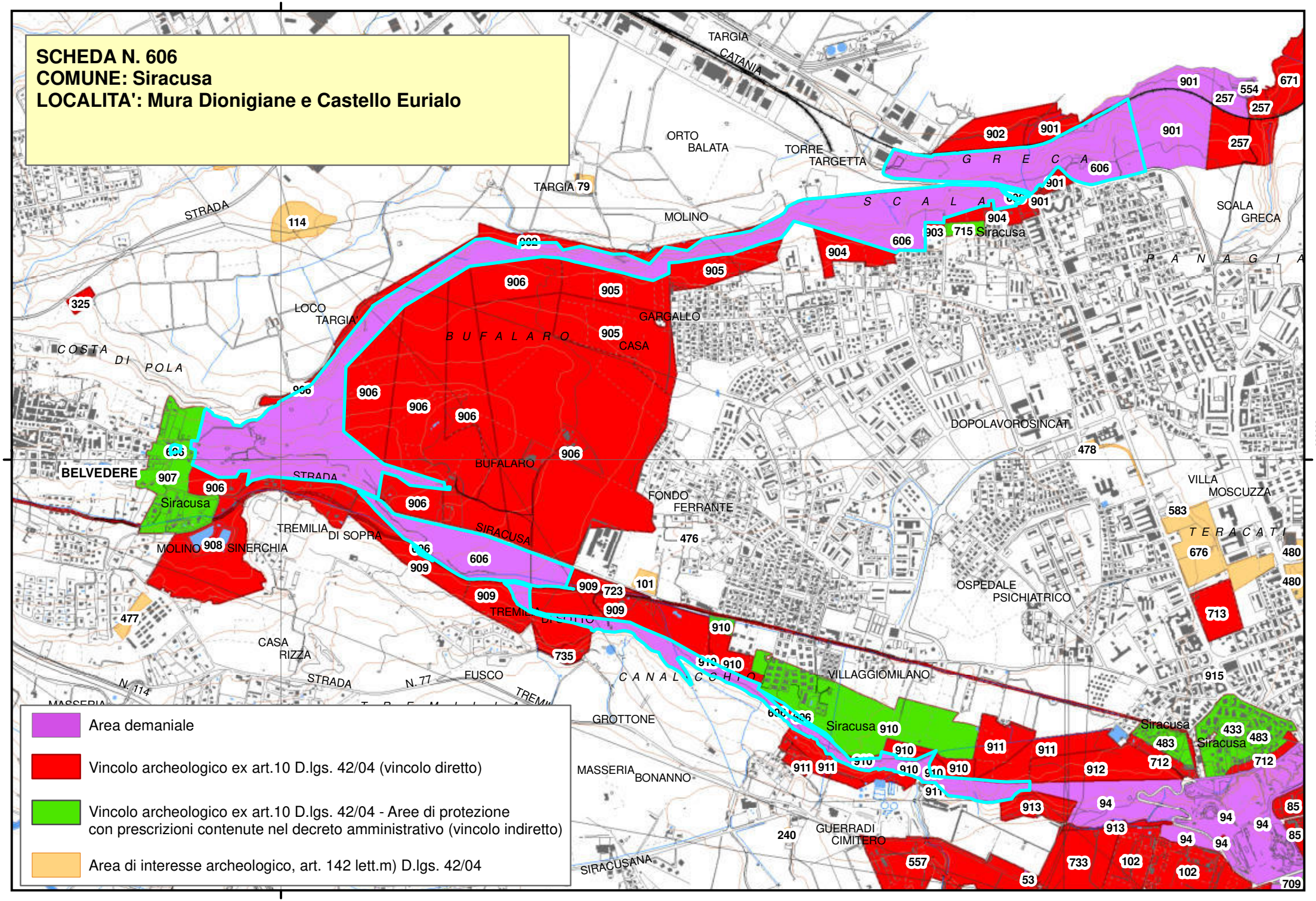

Area demaniale

Vincolo archeologico ex art.10 D.lgs. 42/04 (vincolo diretto)

Vincolo archeologico ex art.10 D.lgs. 42/04 - Aree di protezione con prescrizioni contenute nel decreto amministrativo (vincolo indiretto)

Area di interesse archeologico, art. 142 lett.m) D.lgs. 42/04

Piano Paesistico della Provincia di Siracusa

Regione Siciliana

Beni Archeologici

Area Soprintendenza Beni Culturali Ambientali
Servizio I
SIRACUSA

Assessorato dei Beni Culturali e Ambientali
e della Pubblica Istruzione

N. scheda	608
Ente Schedatore	89 SBCA SR
Localizzazione	
Provincia	Siracusa
Comuni interessati	Sortino
Località	Don Vito
Ambito/i	17
Unità di paesaggio	
Compilazione	
Data	16/02/2006
Nome compilatore	Soprintendenza di SR
Ruolo compilatore	
Denominazione	
?	
Periodo	
Descrizione del bene	
Latomie di età antica.	
Decreto istitutivo	
Verbali	
Caratteristiche	
Tipo di vincolo	
Ente gestore / Proprietà	
Contesto ambientale	

Osservazioni	
Pubblicazioni in GURS	
Albo Pretorio	
Documenti acquisiti	
Riferimenti topografici	
IGM f. 274 III N.E.	
Coordinate geografiche	
Coord. piana est	2529787,14107847
Coord. piana nord	4108781,28960485
Superficie	
13440,6018723226	
Notizie storiche relative al bene	
Fonti bibliografiche	
Fonti iconografiche	
Fonti archivistiche	

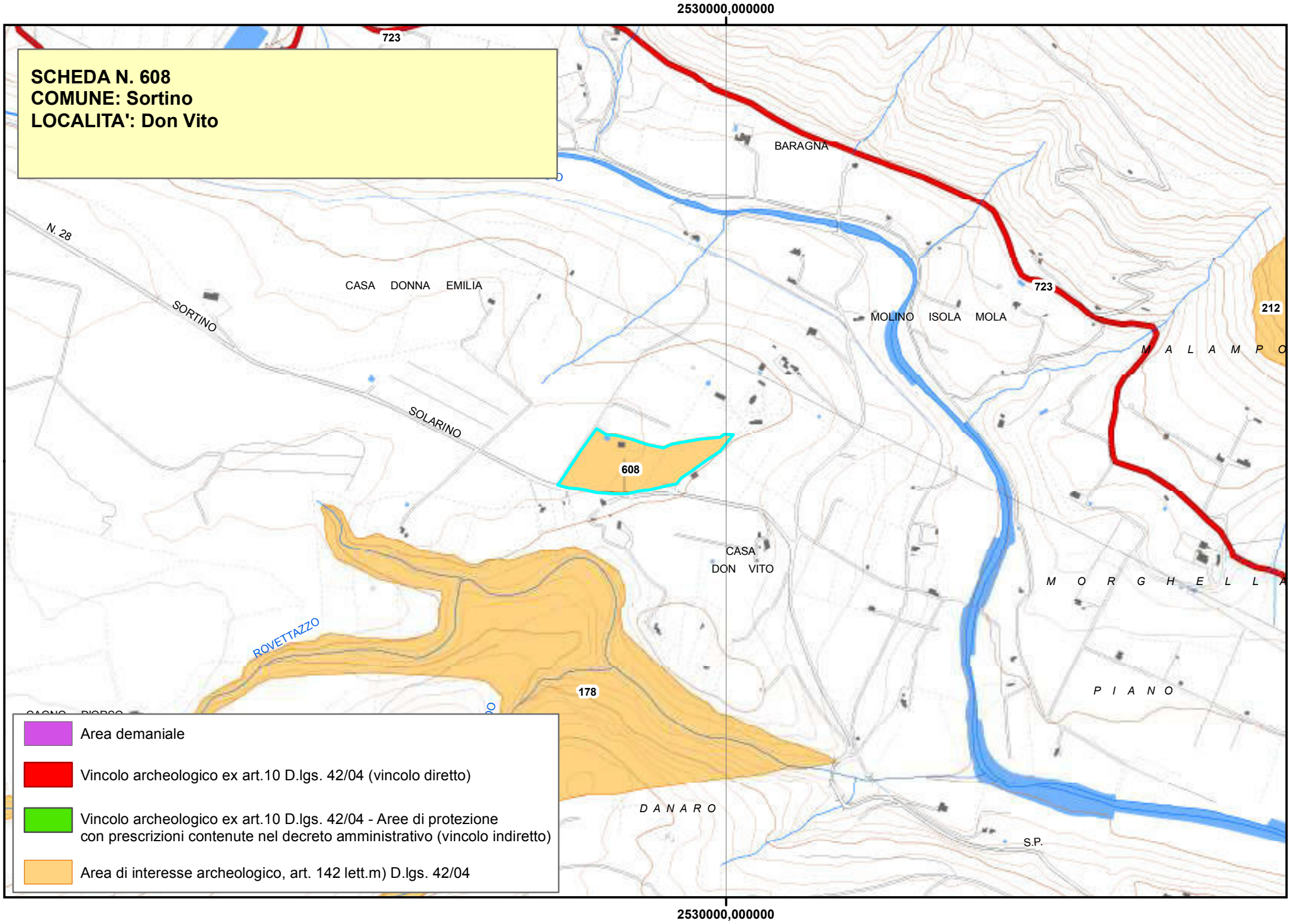
2530000,000000
SCHEDA N. 608
COMUNE: Sortino
LOCALITA': Don Vito
723
BARAGNA
N. 28
SORTINO
CASA DONNA EMILIA
SOLARINO
608
MOLINO ISOLA MOLA
723
212
M A L A M P O
CASA
DON VITO
M O R G H E L L A
ROVETTAZZO
178
P I A N O
D A N A R O
S.P.
Area demaniale
Vincolo archeologico ex art.10 D.lgs. 42/04 (vincolo diretto)
Vincolo archeologico ex art.10 D.lgs. 42/04 - Aree di protezione
con prescrizioni contenute nel decreto amministrativo (vincolo indiretto)
Area di interesse archeologico, art. 142 lett.m) D.lgs. 42/04
2530000,000000

Piano Paesistico della Provincia di Siracusa

Beni Archeologici

Area Soprintendenza Beni Culturali Ambientali
Servizio I
SIRACUSA

Regione Siciliana

Assessorato dei Beni Culturali e Ambientali
e della Pubblica Istruzione

N. scheda	609
Ente Schedatore	89 SBCA SR
Localizzazione	
Provincia	Siracusa
Comuni interessati	Sortino
Località	Pantalica
Ambito/i	17
Unità di paesaggio	
Compilazione	
Data	24/01/2006
Nome compilatore	Soprintendenza di SR
Ruolo compilatore	
Denominazione	
A2.3	
Periodo	
Descrizione del bene	
Necropoli preistorica dell'età del bronzo tardo (recente e finale), del ferro, arcaico e abitati rupestri bizantini.	
Decreto istitutivo	
DD.MM.//1954/12/17; DD.MM.//1955/01/25; DD.MM.//1955/02/23	
Verbali	
Caratteristiche	
Tipo di vincolo	L.1089/1939

Ente gestore / Proprietà	Demanio della Regione Siciliana, ramo Beni Culturali
Contesto ambientale	
Osservazioni	
Necropoli preistoriche con nuclei di abitazioni bizantine di cui fanno parte la grotta del Crocifisso, S. Micidiario, S. Nicolicchio.	
Pubblicazioni in GURS	
Albo Pretorio	
Documenti acquisiti	
Riferimenti topografici	
IGM f. 274 III N.O.	
Coordinate geografiche	
Coord. piana est	2522286,70233723
Coord. piana nord	4109943,40377965
Superficie	
1641388,35808501	
Notizie storiche relative al bene	
Fonti bibliografiche	
Fonti iconografiche	

Fonti archivistiche

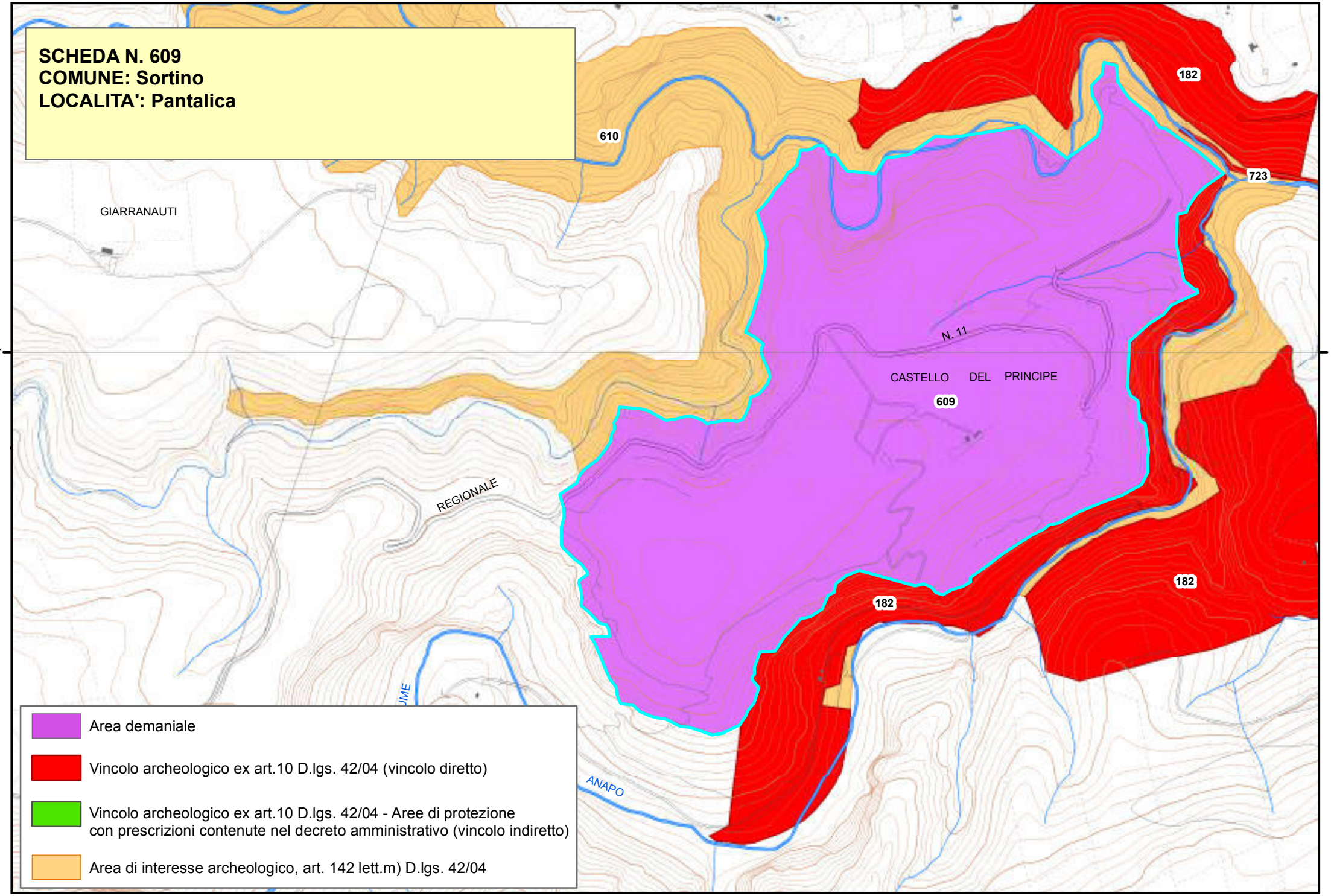
SCHEDA N. 609
COMUNE: Sortino
LOCALITA': Pantalica
610
182
723
GIARRANAUTI
N. 11
CASTELLO DEL PRINCIPE
609
REGIONALE
182
182
ANAPO
4110000,000000
4110000,000000
Area demaniale
Vincolo archeologico ex art.10 D.lgs. 42/04 (vincolo diretto)
Vincolo archeologico ex art.10 D.lgs. 42/04 - Aree di protezione con prescrizioni contenute nel decreto amministrativo (vincolo indiretto)
Area di interesse archeologico, art. 142 lett.m) D.lgs. 42/04

Piano Paesistico della Provincia di Siracusa

Beni Archeologici

Area Soprintendenza Beni Culturali Ambientali
Servizio I
SIRACUSA

Regione Siciliana

Assessorato dei Beni Culturali e Ambientali
e della Pubblica Istruzione

N. scheda	610
Ente Schedatore	89 SBCA SR
Localizzazione	
Provincia	Siracusa
Comuni interessati	Sortino
Località	Pantalica
Ambito/i	17
Unità di paesaggio	
Compilazione	
Data	24/01/2006
Nome compilatore	Soprintendenza di SR
Ruolo compilatore	
Denominazione	
A2.3	
Periodo	
Descrizione del bene	
Necropoli preistorica dell'età del bronzo tardo (recente e finale), del ferro, arcaico e abitati rupestri bizantini.	
Decreto istitutivo	
Verbali	
Caratteristiche	
Tipo di vincolo	
Ente gestore /	

Proprietà	
Contesto ambientale	
Osservazioni	
Necropoli preistoriche con nuclei di abitazioni bizantine di cui fanno parte la grotta del Crocifisso, S. Micidiario, S. Nicolicchio.	
Pubblicazioni in GURS	
Albo Pretorio	
Documenti acquisiti	
Riferimenti topografici	
IGM f. 274 III N.O.	
Coordinate geografiche	
Coord. piana est	2522286,70233723
Coord. piana nord	4109943,40377965
Superficie	
1641388,35808501	
Notizie storiche relative al bene	
Fonti bibliografiche	
Fonti iconografiche	
Fonti archivistiche	

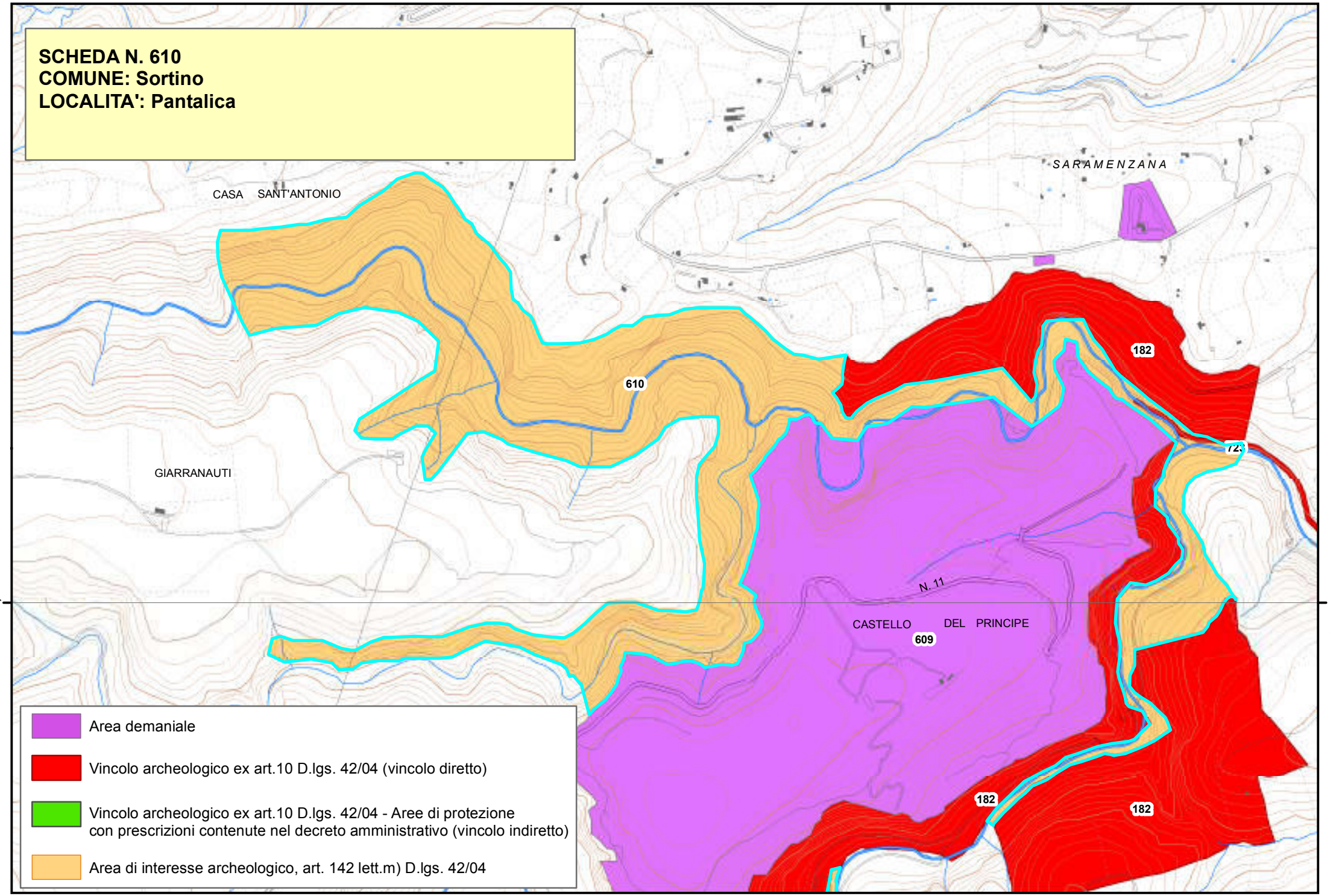
SCHEDA N. 610
COMUNE: Sortino
LOCALITA': Pantalica
CASA SANT'ANTONIO
SARAMENZANA
GIARRANAUTI
610
182
CASTELLO DEL PRINCIPE
609
N. 11
4110000,000000
4110000,000000
Area demaniale
Vincolo archeologico ex art.10 D.lgs. 42/04 (vincolo diretto)
Vincolo archeologico ex art.10 D.lgs. 42/04 - Aree di protezione con prescrizioni contenute nel decreto amministrativo (vincolo indiretto)
Area di interesse archeologico, art. 142 lett.m) D.lgs. 42/04

Piano Paesistico della Provincia di Siracusa

Regione Siciliana

Beni Archeologici

Area Soprintendenza Beni Culturali Ambientali
Servizio I
SIRACUSA

Assessorato dei Beni Culturali e Ambientali
e della Pubblica Istruzione

N. scheda	611
Ente Schedatore	89 SBCA SR
Localizzazione	
Provincia	Siracusa
Comuni interessati	Priolo Gargallo
Località	Masseria Riganelle
Ambito/i	17
Unità di paesaggio	
Compilazione	
Data	
Nome compilatore	Soprintendenza di SR
Ruolo compilatore	
Denominazione	
Carraia	
Periodo	
Età Greca	
Descrizione del bene	
Resti di carraie	
Decreto istitutivo	
Verbali	
Caratteristiche	
Tipo di vincolo	
Ente gestore / Proprietà	
Contesto ambientale	

Osservazioni	
Pubblicazioni in GURS	
Albo Pretorio	
Documenti acquisiti	
Riferimenti topografici	
Coordinate geografiche	
Coord. piana est	
Coord. piana nord	
Superficie	
Notizie storiche relative al bene	
Fonti bibliografiche	
Fonti iconografiche	
Fonti archivistiche	
SBCA SR //	

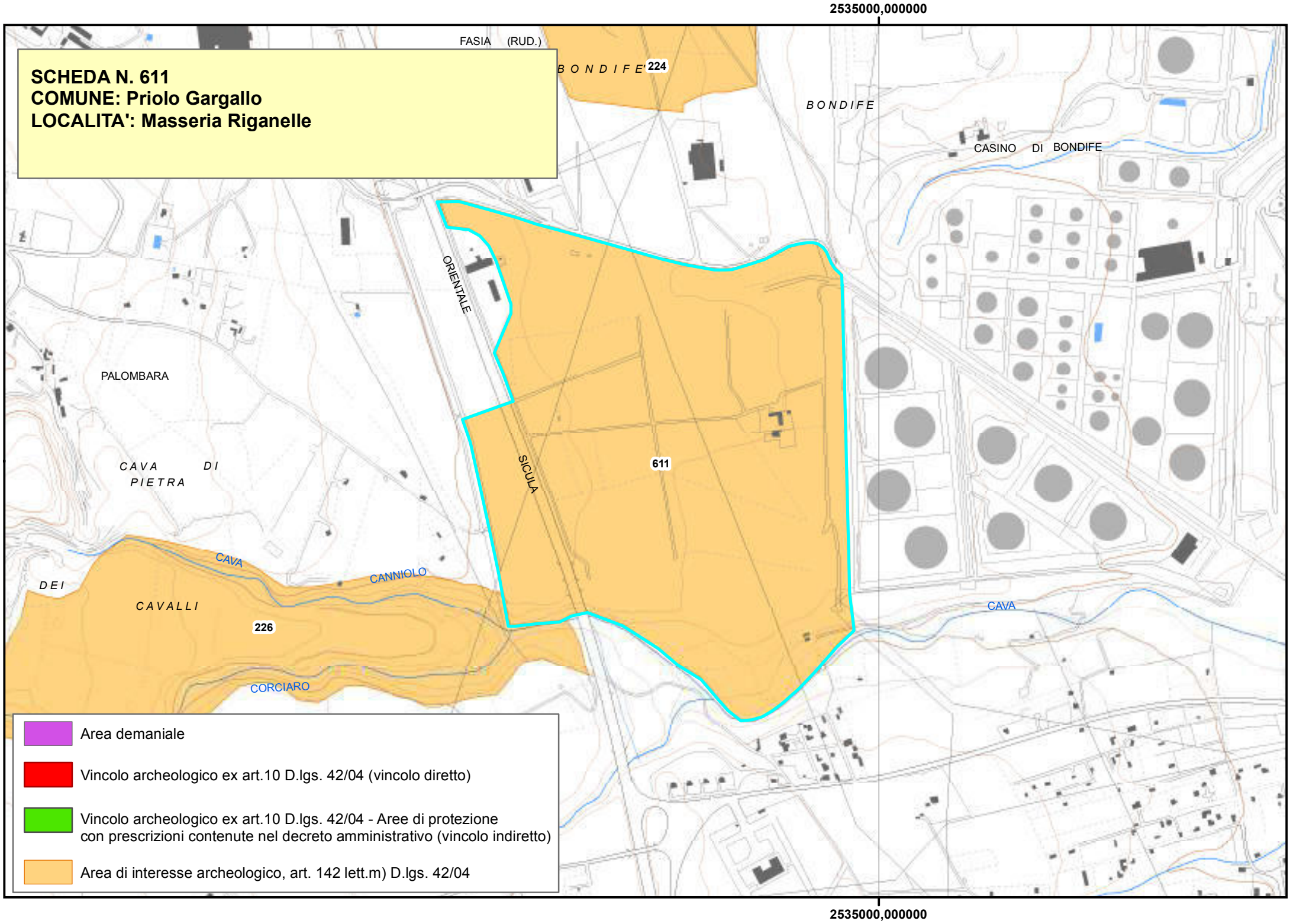
2535000,000000
FASIA (RUD.)
B O N D I F E
224
BONDIFE
CASINO DI BONDIFE
SCHEDA N. 611
COMUNE: Priolo Gargallo
LOCALITA': Masseria Riganelle
ORIENTALE SICULA
611
PALOMBARA
CAVA DI PIETRA
CAVA DEI CAVALLI
CANNIOLO
226
CORCIARO
CAVA
Area demaniale
Vincolo archeologico ex art.10 D.lgs. 42/04 (vincolo diretto)
Vincolo archeologico ex art.10 D.lgs. 42/04 - Aree di protezione con prescrizioni contenute nel decreto amministrativo (vincolo indiretto)
Area di interesse archeologico, art. 142 lett.m) D.lgs. 42/04
2535000,000000

Piano Paesistico della Provincia di Siracusa

Regione Siciliana

Beni Archeologici

Area Soprintendenza Beni Culturali Ambientali
Servizio I
SIRACUSA

Assessorato dei Beni Culturali e Ambientali
e della Pubblica Istruzione

N. scheda	612
Ente Schedatore	89 SBCA SR
Localizzazione	
Provincia	Siracusa
Comuni interessati	Rosolini
Località	Contrada Carbonarella
Ambito/i	17
Unità di paesaggio	
Compilazione	
Data	24/01/2006
Nome compilatore	Soprintendenza di SR
Ruolo compilatore	
Denominazione	
A3	
Periodo	
Descrizione del bene	
Antico tracciato viario.	
Decreto istitutivo	
Verbali	
Caratteristiche	
Tipo di vincolo	Di interesse archeologico, suscettibile di vincolo.
Ente gestore / Proprietà	

Contesto ambientale	
Osservazioni	
Carraie riconducibili a un antico tracciato viario.	
Pubblicazioni in GURS	
Albo Pretorio	
Documenti acquisiti	
Riferimenti topografici	
IGM f. 276 I SE-II NE	
Coordinate geografiche	
Coord. piana est	2512636,15607343
Coord. piana nord	4076467,55875041
Superficie	
238515,59533227	
Notizie storiche relative al bene	
Fonti bibliografiche	
Fonti iconografiche	
Fonti archivistiche	

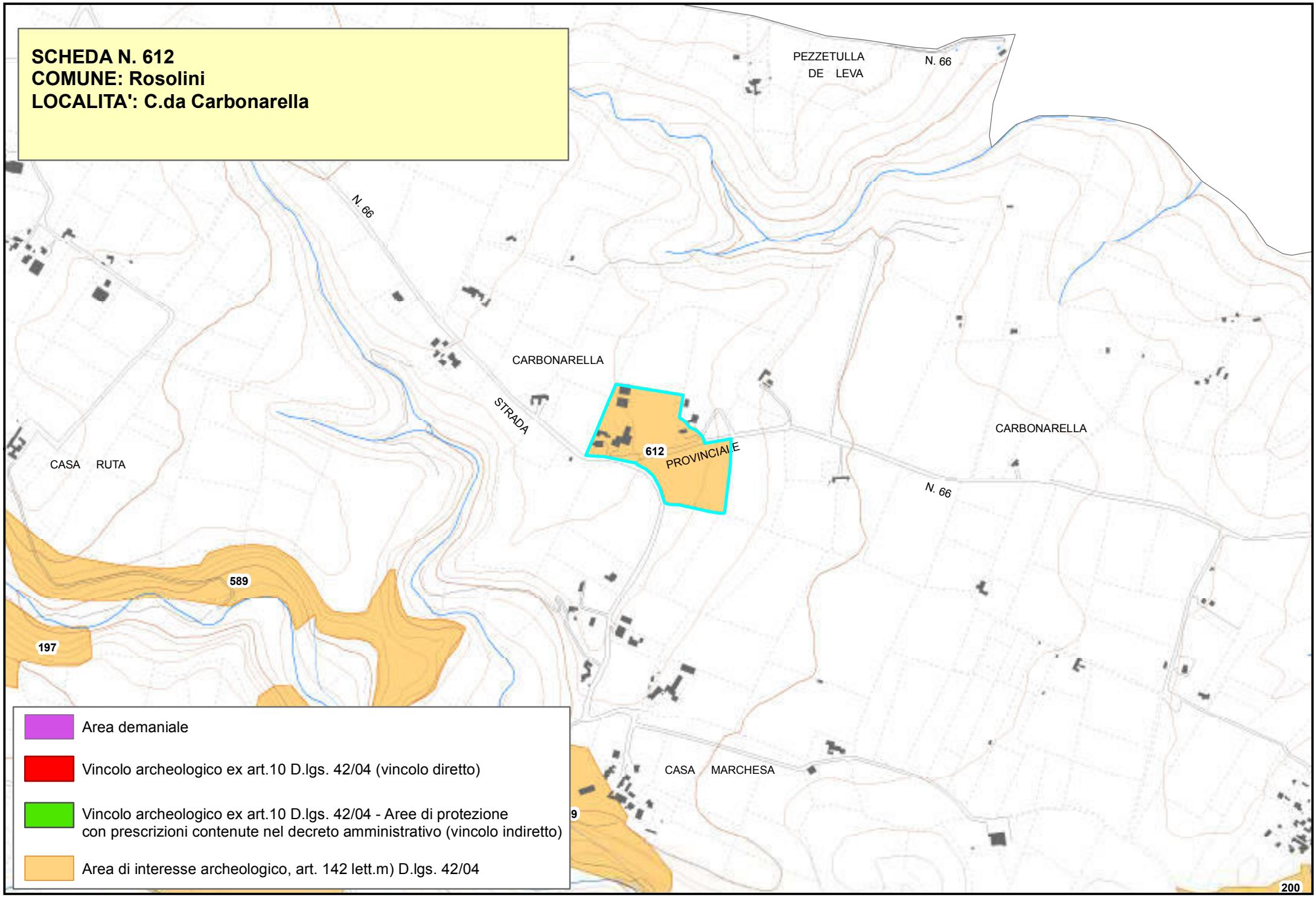
SCHEDA N. 612
COMUNE: Rosolini
LOCALITA': C.da Carbonarella
PEZZETULLA DE LEVA
N. 66
N. 66
CARBONARELLA
STRADA
612
PROVINCIALE
CARBONARELLA
CASA RUTA
N. 66
589
197
CASA MARCHESA
200
Area demaniale
Vincolo archeologico ex art.10 D.lgs. 42/04 (vincolo diretto)
Vincolo archeologico ex art.10 D.lgs. 42/04 - Aree di protezione con prescrizioni contenute nel decreto amministrativo (vincolo indiretto)
Area di interesse archeologico, art. 142 lett.m) D.lgs. 42/04

Piano Paesistico della Provincia di Siracusa

Regione Siciliana

Beni Archeologici

Area Soprintendenza Beni Culturali Ambientali
Servizio I
SIRACUSA

Assessorato dei Beni Culturali e Ambientali
e della Pubblica Istruzione

N. scheda	613
Ente Schedatore	89 SBCA SR
Localizzazione	
Provincia	Siracusa
Comuni interessati	Rosolini
Località	Palazzo Platamone
Ambito/i	17
Unità di paesaggio	
Compilazione	
Data	24/01/2006
Nome compilatore	Soprintendenza di SR
Ruolo compilatore	
Denominazione	
A3	
Periodo	
Descrizione del bene	
Chiesetta bizantina.	
Decreto istitutivo	
D.A.//1988/12/12//n.3860	
Verbali	
Caratteristiche	
Tipo di vincolo	L.1089/1939/art. 1
Ente gestore / Proprietà	Privata
Contesto ambientale	

Osservazioni	
Grande basilica ipogeica tardo bizantina a tre navate inserita in ambiente funerario a camera anch'esso di età bizantina.	
Pubblicazioni in GURS	
Albo Pretorio	
Documenti acquisiti	
Riferimenti topografici	
IGM f. 277 III NO	
Coordinate geografiche	
Coord. piana est	2515784,64977324
Coord. piana nord	4074694,1913666
Superficie	
313,95272594561	
Notizie storiche relative al bene	
Fonti bibliografiche	
Fonti iconografiche	
Fonti archivistiche	

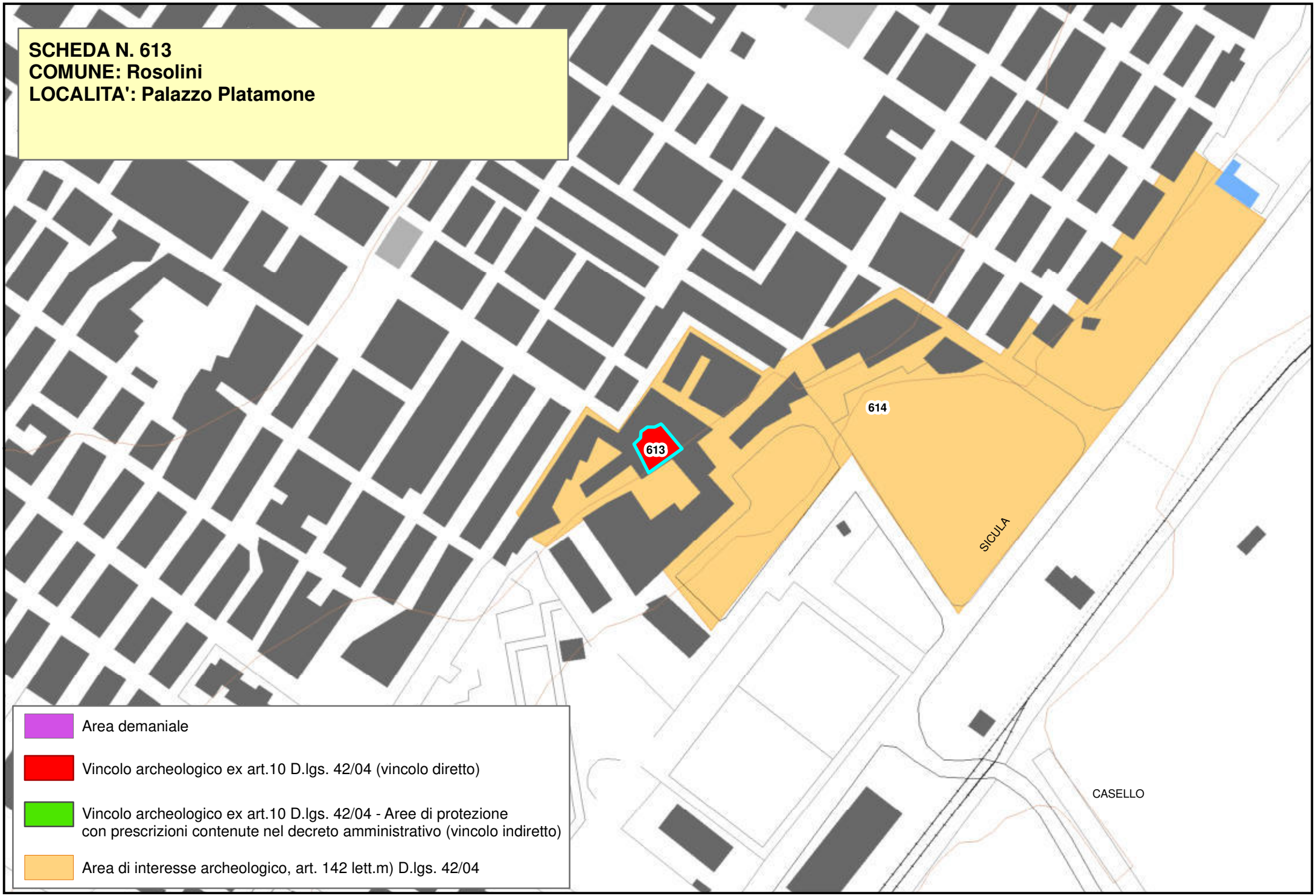
SCHEDA N. 613
COMUNE: Rosolini
LOCALITA': Palazzo Platamone
613
614
SICULA
CASELLO
Area demaniale
Vincolo archeologico ex art.10 D.lgs. 42/04 (vincolo diretto)
Vincolo archeologico ex art.10 D.lgs. 42/04 - Aree di protezione con prescrizioni contenute nel decreto amministrativo (vincolo indiretto)
Area di interesse archeologico, art. 142 lett.m) D.lgs. 42/04

Piano Paesistico della Provincia di Siracusa

Beni Archeologici

Area Soprintendenza Beni Culturali Ambientali
Servizio I
SIRACUSA

Regione Siciliana

Assessorato dei Beni Culturali e Ambientali
e della Pubblica Istruzione

N. scheda	614
Ente Schedatore	89 SBCA SR
Localizzazione	
Provincia	Siracusa
Comuni interessati	Rosolini
Località	Centro Urbano
Ambito/i	17
Unità di paesaggio	
Compilazione	
Data	24/01/2006
Nome compilatore	Soprintendenza di SR
Ruolo compilatore	
Denominazione	
A1	
Periodo	
Descrizione del bene	
Abitato rupestre.	
Decreto istitutivo	
Verbali	
Caratteristiche	
Tipo di vincolo	
Ente gestore / Proprietà	Privata
Contesto ambientale	

Osservazioni	
Resti di abitazioni altomedievali con cisterne campanate e ipogei vari. Necropoli bizantina a grandi camere funerarie ipogeiche, alcune delle quali con cisterne e stalle, adibite in età presumibilmente tardo o post medievale in ambienti di tipo rurale.	
Pubblicazioni in GURS	
Albo Pretorio	
Documenti acquisiti	
Riferimenti topografici	
IGM f. 277 III NO	
Coordinate geografiche	
Coord. piana est	2515821,2498063
Coord. piana nord	4074928,43159388
Superficie	
313,952637365239	
Notizie storiche relative al bene	
Fonti bibliografiche	
Fonti iconografiche	
Fonti archivistiche	

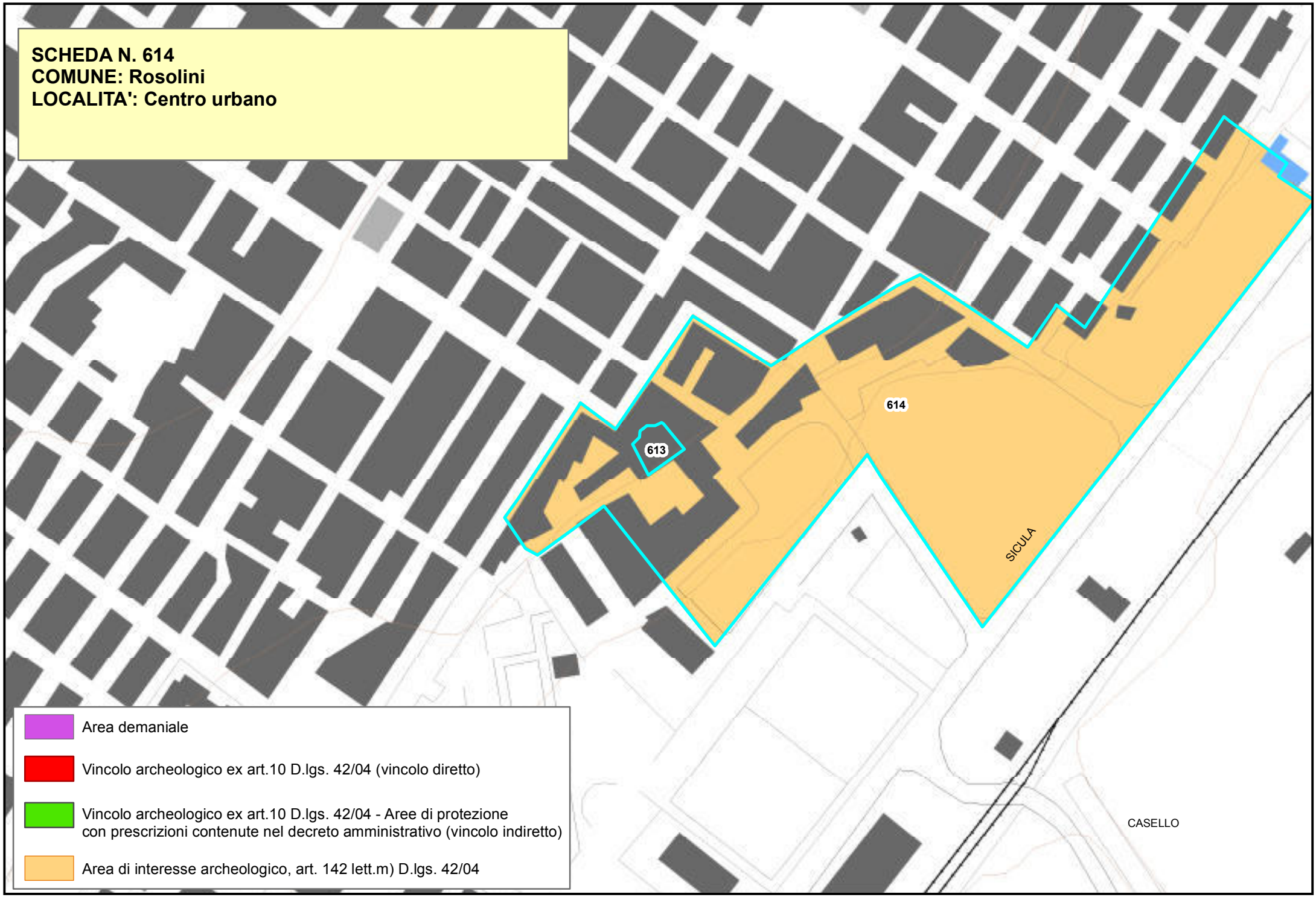
SCHEDA N. 614
COMUNE: Rosolini
LOCALITA': Centro urbano
614
613
SICULA
CASELLO
Area demaniale
Vincolo archeologico ex art.10 D.lgs. 42/04 (vincolo diretto)
Vincolo archeologico ex art.10 D.lgs. 42/04 - Aree di protezione con prescrizioni contenute nel decreto amministrativo (vincolo indiretto)
Area di interesse archeologico, art. 142 lett.m) D.lgs. 42/04

Piano Paesistico della Provincia di Siracusa

Regione Siciliana

Beni Archeologici

Area Soprintendenza Beni Culturali Ambientali
Servizio Museo Archeologico di leontinoi ed
Aree Archeologiche di Leontinoi e Megara
SIRACUSA

Assessorato dei Beni Culturali e Ambientali
e della Pubblica Istruzione

N. scheda	615
Ente Schedatore	Servizio Museo Archeologico di Lentini ed Aree Archeologiche di Leontinoi e Megara
Localizzazione	
Provincia	Siracusa
Comuni interessati	Carlentini
Località	Vuturo
Ambito/i	17
Unità di paesaggio	
Compilazione	
Data	
Nome compilatore	Maria Musumeci
Ruolo compilatore	Dirigente Responsabile del Servizio Museo
Denominazione	
Area archeologica Vuturo	
Periodo	
Età preistorica	
Descrizione del bene	
Necropoli	
Verbali	
Caratteristiche	
Tipo di vincolo	
Ente gestore / Proprietà	Privata

Contesto ambientale	
Osservazioni	
Pubblicazioni in GURS	
Albo Pretorio	
Documenti acquisiti	
Riferimenti topografici	
IGM 273 IV NO	
Coordinate geografiche	
Coord. piana est	
Coord. piana nord	
Superficie	
Notizie storiche relative al bene	
Necropoli preistorica di età castellucciana con tombe a grotticella artificiale e a forno e ampi grottoni naturali nelle vicinanze.	
Fonti bibliografiche	
Fonti iconografiche	
Fonti archivistiche	

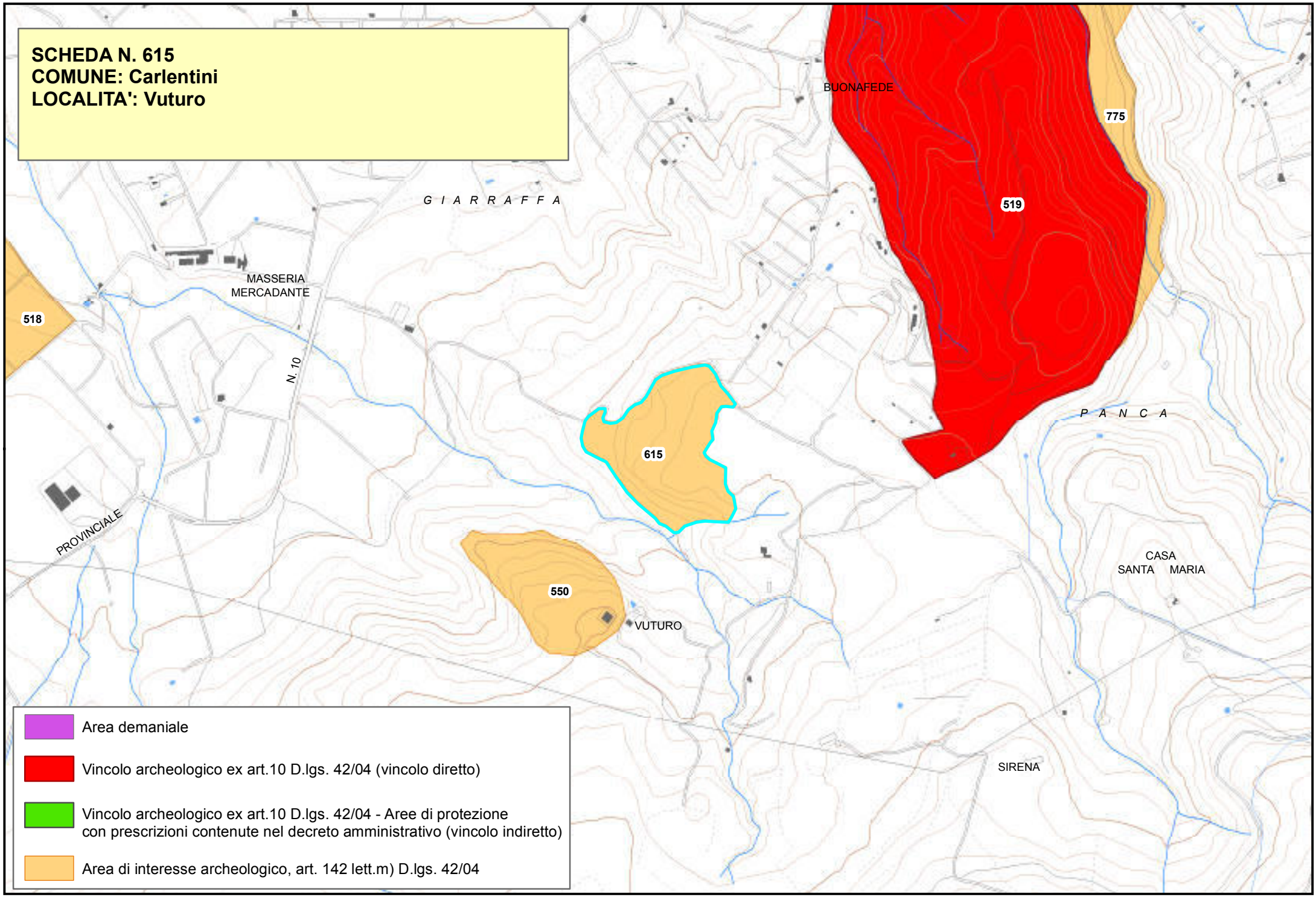
SCHEDA N. 615
COMUNE: Carlentini
LOCALITA': Vuturo
BUONAFEDE
775
519
G I A R R A F F A
MASSERIA
MERCADANTE
518
N. 10
615
P A N C A
PROVINCIALE
550
VUTURO
CASA
SANTA MARIA
SIRENA
Area demaniale
Vincolo archeologico ex art.10 D.lgs. 42/04 (vincolo diretto)
Vincolo archeologico ex art.10 D.lgs. 42/04 - Aree di protezione
con prescrizioni contenute nel decreto amministrativo (vincolo indiretto)
Area di interesse archeologico, art. 142 lett.m) D.lgs. 42/04

Piano Paesistico della Provincia di Siracusa

Regione Siciliana

Beni Archeologici

Area Soprintendenza Beni Culturali Ambientali
Servizio Museo Archeologico di leontinoi ed
Aree Archeologiche di Leontinoi e Megara
SIRACUSA

Assessorato dei Beni Culturali e Ambientali
e della Pubblica Istruzione

N. scheda	616
Ente Schedatore	Servizio Museo Archeologico di Lentini ed Aree Archeologiche di Leontinoi e Megara
Localizzazione	
Provincia	Siracusa
Comuni interessati	Carlentini
Località	Valleruccia
Ambito/i	17
Unità di paesaggio	
Compilazione	
Data	
Nome compilatore	Maria Musumeci
Ruolo compilatore	Dirigente Responsabile del Servizio Museo
Denominazione	
Area archeologica Valleruccia	
Periodo	
Età preistorica	
Descrizione del bene	
Necropoli	
Verbali	
Caratteristiche	
Tipo di vincolo	
Ente gestore / Proprietà	Privata

Contesto ambientale	
Osservazioni	
Pubblicazioni in GURS	
Albo Pretorio	
Documenti acquisiti	
Riferimenti topografici	
IGM 273 IV NO	
Coordinate geografiche	
Coord. piana est	
Coord. piana nord	
Superficie	
Notizie storiche relative al bene	
Necropoli preistorica di età castellucciana.	
Fonti bibliografiche	
Fonti iconografiche	
Fonti archivistiche	

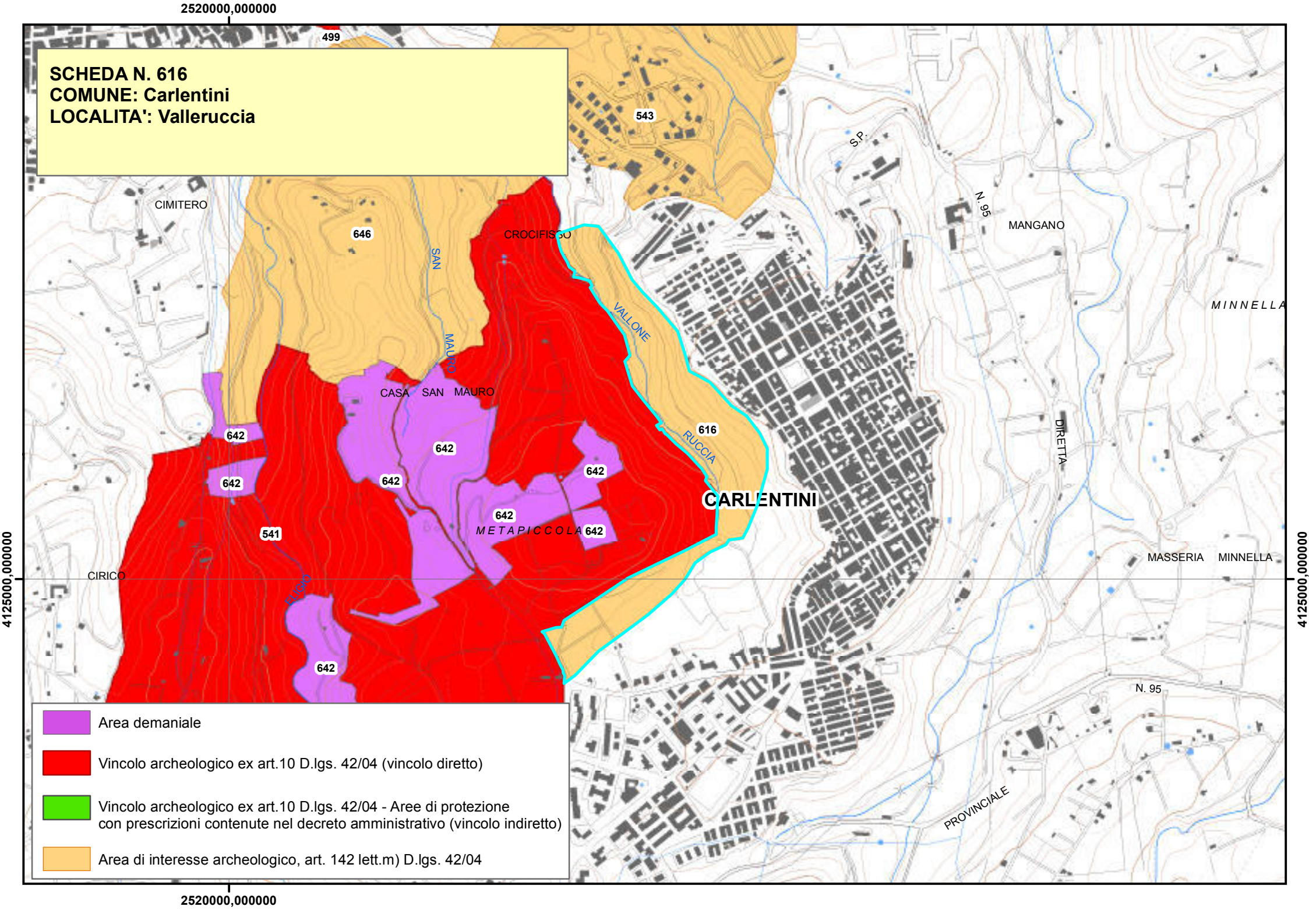
2520000,000000
4125000,000000
SCHEDA N. 616
COMUNE: Carlentini
LOCALITA': Valleruccia
499
543
646
CIMITERO
CROCIFISSO
SAN MAURO
CASA SAN MAURO
VALLONE
RUCCIA
616
642
541
METAPICCOLA
CARLENTINI
S.P.
N. 95
MANGANO
DIRETTA
MINNELLA
MASSERIA MINNELLA
CIRICO
ESCRO
PROVINCIALE
Area demaniale
Vincolo archeologico ex art.10 D.lgs. 42/04 (vincolo diretto)
Vincolo archeologico ex art.10 D.lgs. 42/04 - Aree di protezione con prescrizioni contenute nel decreto amministrativo (vincolo indiretto)
Area di interesse archeologico, art. 142 lett.m) D.lgs. 42/04

Piano Paesistico della Provincia di Siracusa

Regione Siciliana

Beni Archeologici

Area Soprintendenza Beni Culturali Ambientali
Servizio Museo Archeologico di leontinoi ed
Aree Archeologiche di Leontinoi e Megara
SIRACUSA

Assessorato dei Beni Culturali e Ambientali
e della Pubblica Istruzione

N. scheda	617
Ente Schedatore	Servizio Museo Archeologico di Lentini ed Aree Archeologiche di Leontinoi e Megara
Localizzazione	
Provincia	Siracusa
Comuni interessati	Carlentini
Località	Conventazzo
Ambito/i	17
Unità di paesaggio	
Compilazione	
Data	
Nome compilatore	Maria Musumeci
Ruolo compilatore	Dirigente Responsabile del Servizio Museo
Denominazione	
Area archeologica Conventazzo	
Periodo	
Età greca	
Descrizione del bene	
Insediamento	
Verbali	
Caratteristiche	
Tipo di vincolo	
Ente gestore / Proprietà	Privata

Contesto ambientale	
Osservazioni	
Pubblicazioni in GURS	
Albo Pretorio	
Documenti acquisiti	
Riferimenti topografici	
IGM 273 IV NO	
Coordinate geografiche	
Coord. piana est	
Coord. piana nord	
Superficie	
Notizie storiche relative al bene	
Grandi quantità di frammenti ceramici a v.n. ellenistici e romani nel pendio a NO della Masseria Roccadia.	
Fonti bibliografiche	
Fonti iconografiche	
Fonti archivistiche	

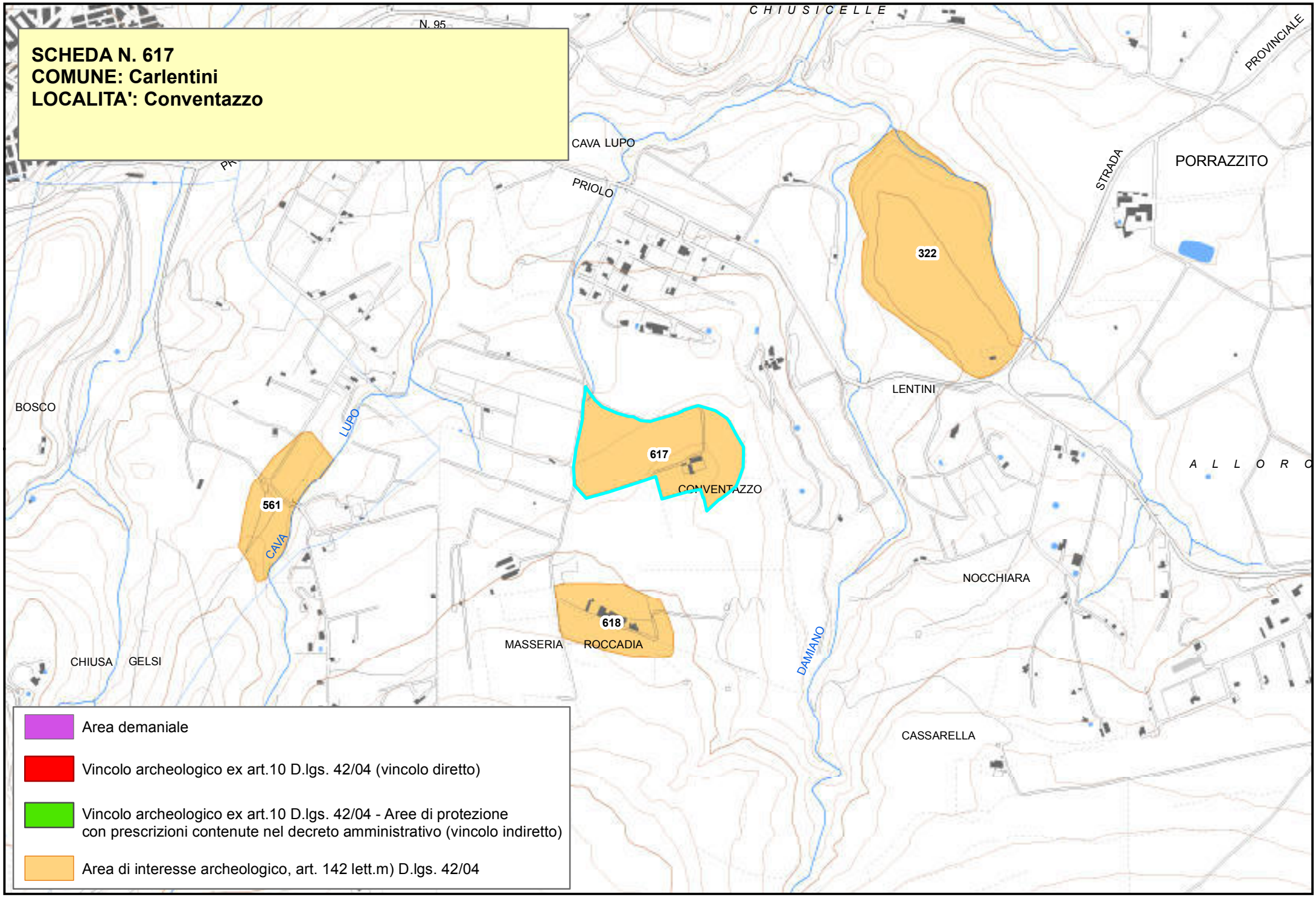
SCHEDA N. 617
COMUNE: Carlentini
LOCALITA': Conventazzo
N. 95
CHIUSICELLE
PROVINCIALE
CAVA LUPO
PRIOLO
STRADA
PORRAZZITO
322
LENTINI
BOSCO
LUPO
617
CONVENTAZZO
561
CAVA
ALLORO
NOCCHIARA
618
MASSERIA
ROCCADIA
DAMIANO
CHIUSA
GELSI
CASSARELLA
Area demaniale
Vincolo archeologico ex art.10 D.lgs. 42/04 (vincolo diretto)
Vincolo archeologico ex art.10 D.lgs. 42/04 - Aree di protezione
con prescrizioni contenute nel decreto amministrativo (vincolo indiretto)
Area di interesse archeologico, art. 142 lett.m) D.lgs. 42/04

Piano Paesistico della Provincia di Siracusa

Regione Siciliana

Beni Archeologici

Area Soprintendenza Beni Culturali Ambientali
Servizio Museo Archeologico di leontinoi ed
Aree Archeologiche di Leontinoi e Megara
SIRACUSA

Assessorato dei Beni Culturali e Ambientali
e della Pubblica Istruzione

N. scheda	618
Ente Schedatore	Servizio Museo Archeologico di Lentini ed Aree Archeologiche di Leontinoi e Megara
Localizzazione	
Provincia	Siracusa
Comuni interessati	Carlentini
Località	Masseria Roccadia
Ambito/i	17
Unità di paesaggio	
Compilazione	
Data	
Nome compilatore	Maria Musumeci
Ruolo compilatore	Dirigente Responsabile del Servizio Museo
Denominazione	
Area archeologica Masseria Roccadia	
Periodo	
Età normanna	
Descrizione del bene	
Chiesa	
Verbali	
Caratteristiche	
Tipo di vincolo	
Ente gestore / Proprietà	Privata

Contesto ambientale	
Osservazioni	
Pubblicazioni in GURS	
Albo Pretorio	
Documenti acquisiti	
Riferimenti topografici	
IGM 273 IV NO	
Coordinate geografiche	
Coord. piana est	
Coord. piana nord	
Superficie	
Notizie storiche relative al bene	
Grandi quantità di blocchi con modanature architettoniche nella fattoria attuale e nei muri a secco della “mannera”.	
Fonti bibliografiche	
Fonti iconografiche	
Fonti archivistiche	

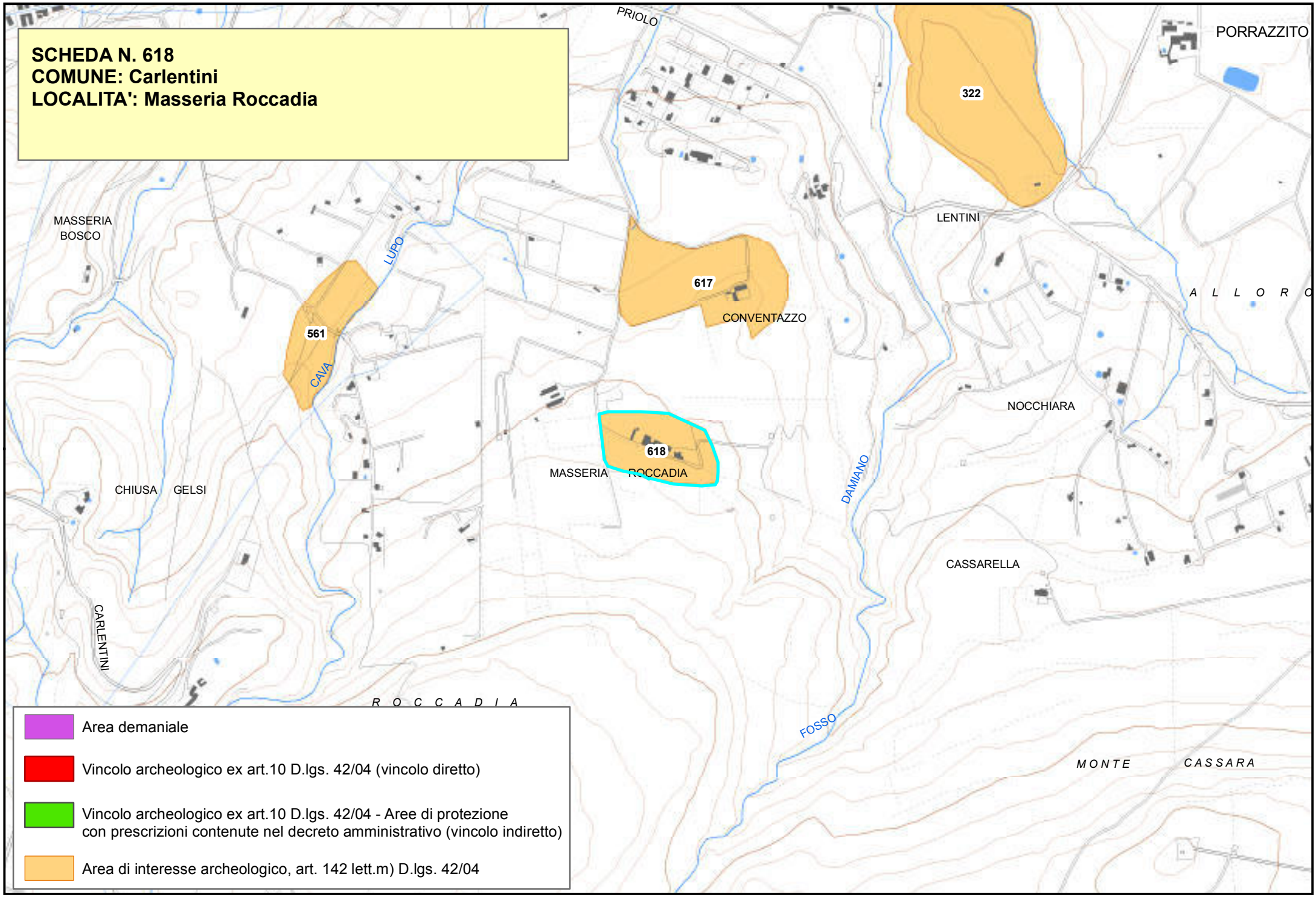
SCHEDA N. 618
COMUNE: Carlentini
LOCALITA': Masseria Roccadia
PRIOLO
PORRAZZITO
322
MASSERIA
BOSCO
LUPO
LENTINI
617
CONVENTAZZO
A L L O R O
561
CAVA
NOCCHIARA
618
MASSERIA
ROCCADIA
DAMIANO
CHIUSA
GELSI
CASSARELLA
CARLENTINI
R O C C A D I A
FOSSO
M O N T E
C A S S A R A
Area demaniale
Vincolo archeologico ex art.10 D.lgs. 42/04 (vincolo diretto)
Vincolo archeologico ex art.10 D.lgs. 42/04 - Aree di protezione
con prescrizioni contenute nel decreto amministrativo (vincolo indiretto)
Area di interesse archeologico, art. 142 lett.m) D.lgs. 42/04

Piano Paesistico della Provincia di Siracusa

Regione Siciliana

Beni Archeologici

Area Soprintendenza Beni Culturali Ambientali
Servizio Museo Archeologico di leontinoi ed
Aree Archeologiche di Leontinoi e Megara
SIRACUSA

Assessorato dei Beni Culturali e Ambientali
e della Pubblica Istruzione

N. scheda	619
Ente Schedatore	Servizio Museo Archeologico di Lentini ed Aree Archeologiche di Leontinoi e Megara
Localizzazione	
Provincia	Siracusa
Comuni interessati	Carlentini
Località	Monte Pancali
Ambito/i	17
Unità di paesaggio	
Compilazione	
Data	
Nome compilatore	Maria Musumeci
Ruolo compilatore	Dirigente Responsabile del Servizio Museo
Denominazione	
Area archeologica di Monte Pancali	
Periodo	
Età tardo romana	
Descrizione del bene	
Insediamento	
Verbali	
Caratteristiche	
Tipo di vincolo	
Ente gestore / Proprietà	Privata

Contesto ambientale	
Osservazioni	
Pubblicazioni in GURS	
Albo Pretorio	
Documenti acquisiti	
Riferimenti topografici	
IGM 273 IV SO/ IGM 273 IV NO	
Coordinate geografiche	
Coord. piana est	
Coord. piana nord	
Superficie	
Notizie storiche relative al bene	
Resti d'insediamento agricolo tardo romano; numerosi frammenti di missili di piombo.	
Fonti bibliografiche	
Fonti iconografiche	
Fonti archivistiche	

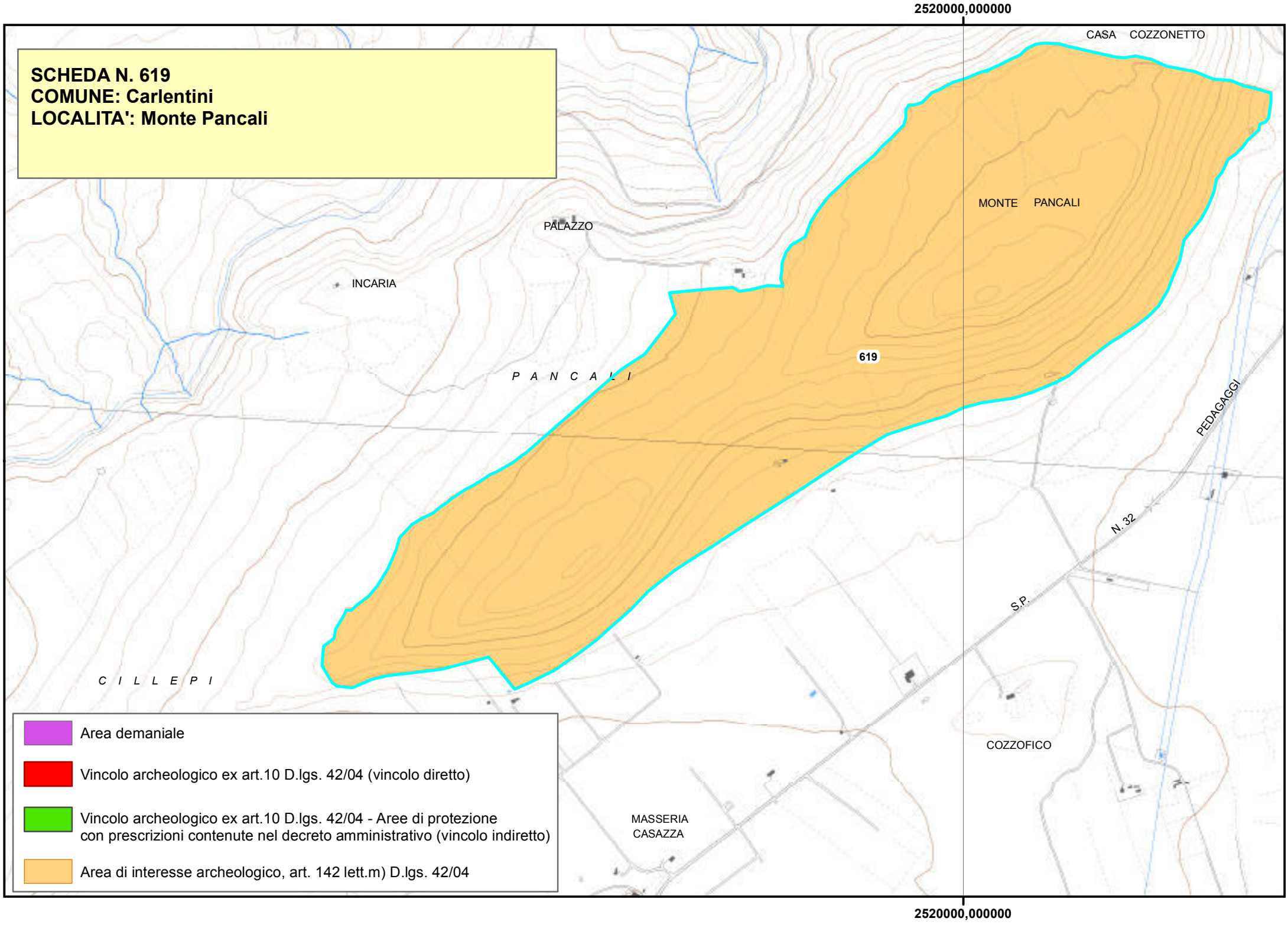
2520000,000000
SCHEDA N. 619
COMUNE: Carlentini
LOCALITA': Monte Pancali
CASA COZZONETTO
MONTE PANCALI
PALAZZO
INCARIA
619
P A N C A L I
PEDAGAGGI
N. 32
S.P.
C I L L E P I
COZZOFICO
MASSERIA
CASAZZA
Area demaniale
Vincolo archeologico ex art.10 D.lgs. 42/04 (vincolo diretto)
Vincolo archeologico ex art.10 D.lgs. 42/04 - Aree di protezione
con prescrizioni contenute nel decreto amministrativo (vincolo indiretto)
Area di interesse archeologico, art. 142 lett.m) D.lgs. 42/04
2520000,000000

Piano Paesistico della Provincia di Siracusa

Regione Siciliana

Beni Archeologici

Area Soprintendenza Beni Culturali Ambientali
Servizio Museo Archeologico di leontinoi ed
Aree Archeologiche di Leontinoi e Megara
SIRACUSA

Assessorato dei Beni Culturali e Ambientali
e della Pubblica Istruzione

N. scheda	620
Ente Schedatore	Servizio Museo Archeologico di Lentini ed Aree Archeologiche di Leontinoi e Megara
Localizzazione	
Provincia	Siracusa
Comuni interessati	Carlentini
Località	Fiumarella
Ambito/i	17
Unità di paesaggio	
Compilazione	
Data	
Nome compilatore	Maria Musumeci
Ruolo compilatore	Dirigente Responsabile del Servizio Museo
Denominazione	
Area archeologica Fiumarella	
Periodo	
Età preistorica	
Descrizione del bene	
Necropoli	
Verbali	
Caratteristiche	
Tipo di vincolo	
Ente gestore / Proprietà	Privata

Contesto ambientale	
Osservazioni	
Pubblicazioni in GURS	
Albo Pretorio	
Documenti acquisiti	
Riferimenti topografici	
IGM 273 IV SO	
Coordinate geografiche	
Coord. piana est	
Coord. piana nord	
Superficie	
Notizie storiche relative al bene	
Sulla strada Sortino-Carlentini: grosso cumulo di materiali di crollo, tracce di fondazioni e frammenti fittili. A poca distanza è una serie di tombe rupestri.	
Fonti bibliografiche	
Fonti iconografiche	
Fonti archivistiche	

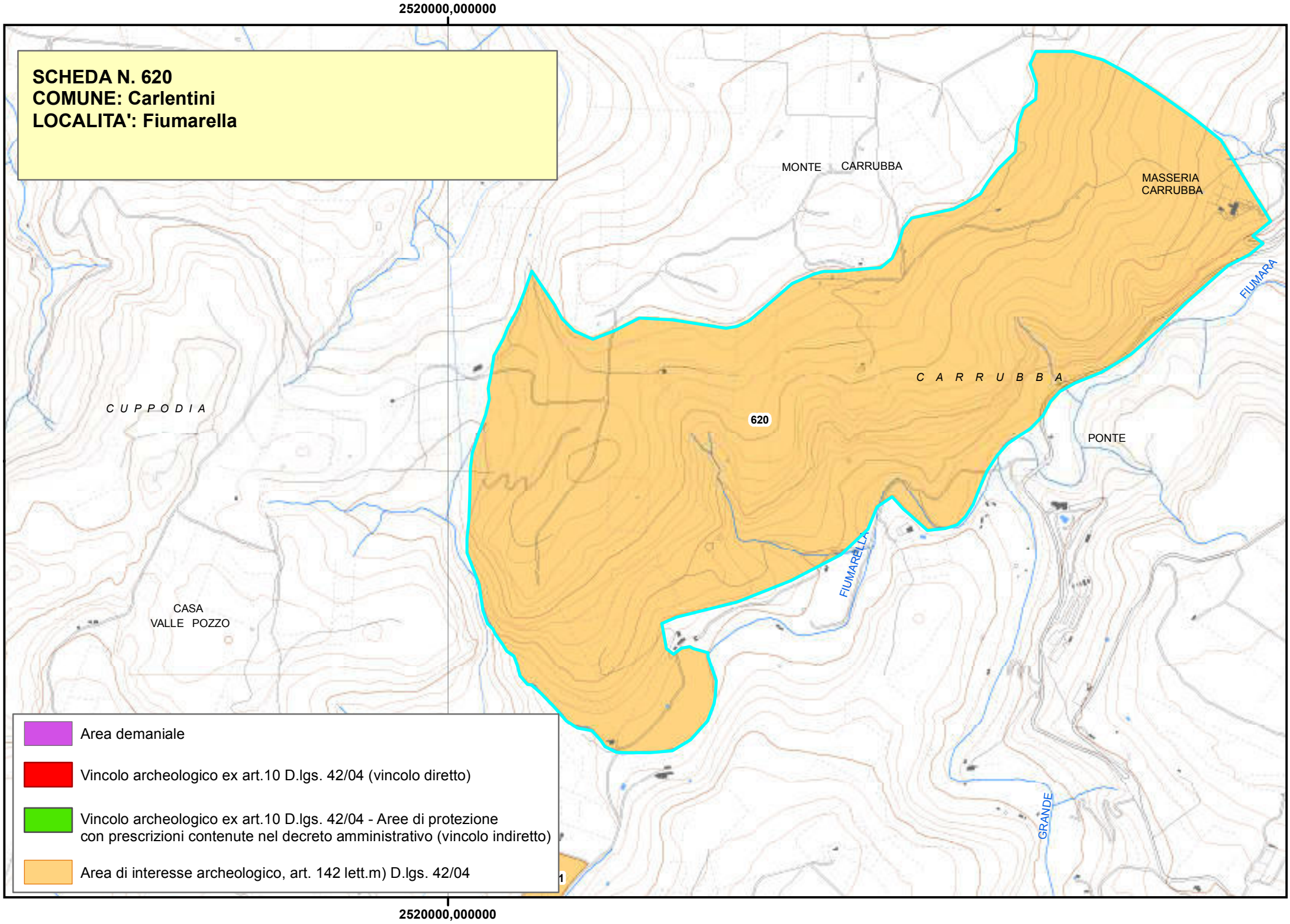
2520000,000000
SCHEDA N. 620
COMUNE: Carlentini
LOCALITA': Fiumarella
MONTE CARRUBBA
MASSERIA CARRUBBA
FIUMARA
C A R R U B B A
620
C U P P O D I A
PONTE
FIUMARELLA
CASA VALLE POZZO
GRANDE
Area demaniale
Vincolo archeologico ex art.10 D.lgs. 42/04 (vincolo diretto)
Vincolo archeologico ex art.10 D.lgs. 42/04 - Aree di protezione con prescrizioni contenute nel decreto amministrativo (vincolo indiretto)
Area di interesse archeologico, art. 142 lett.m) D.lgs. 42/04
2520000,000000

Piano Paesistico della Provincia di Siracusa

Regione Siciliana

Beni Archeologici

Area Soprintendenza Beni Culturali Ambientali
Servizio Museo Archeologico di leontinoi ed
Aree Archeologiche di Leontinoi e Megara
SIRACUSA

Assessorato dei Beni Culturali e Ambientali
e della Pubblica Istruzione

N. scheda	621
Ente Schedatore	Servizio Museo Archeologico di Lentini ed Aree Archeologiche di Leontinoi e Megara
Localizzazione	
Provincia	Siracusa
Comuni interessati	Carlentini
Località	Fiumarella
Ambito/i	17
Unità di paesaggio	
Compilazione	
Data	
Nome compilatore	Maria Musumeci
Ruolo compilatore	Dirigente Responsabile del Servizio Museo
Denominazione	
Area archeologica Fiumarella	
Periodo	
Età preistorica	
Descrizione del bene	
Necropoli	
Verbali	
Caratteristiche	
Tipo di vincolo	
Ente gestore / Proprietà	Privata

Contesto ambientale	
Osservazioni	
Pubblicazioni in GURS	
Albo Pretorio	
Documenti acquisiti	
Riferimenti topografici	
IGM 273 IV SO	
Coordinate geografiche	
Coord. piana est	
Coord. piana nord	
Superficie	
Notizie storiche relative al bene	
Sulla strada Sortino-Carlentini: grosso cumulo di materiali di crollo, tracce di fondazioni e frammenti fittili. A poca distanza è una serie di tombe rupestri.	
Fonti bibliografiche	
Fonti iconografiche	
Fonti archivistiche	

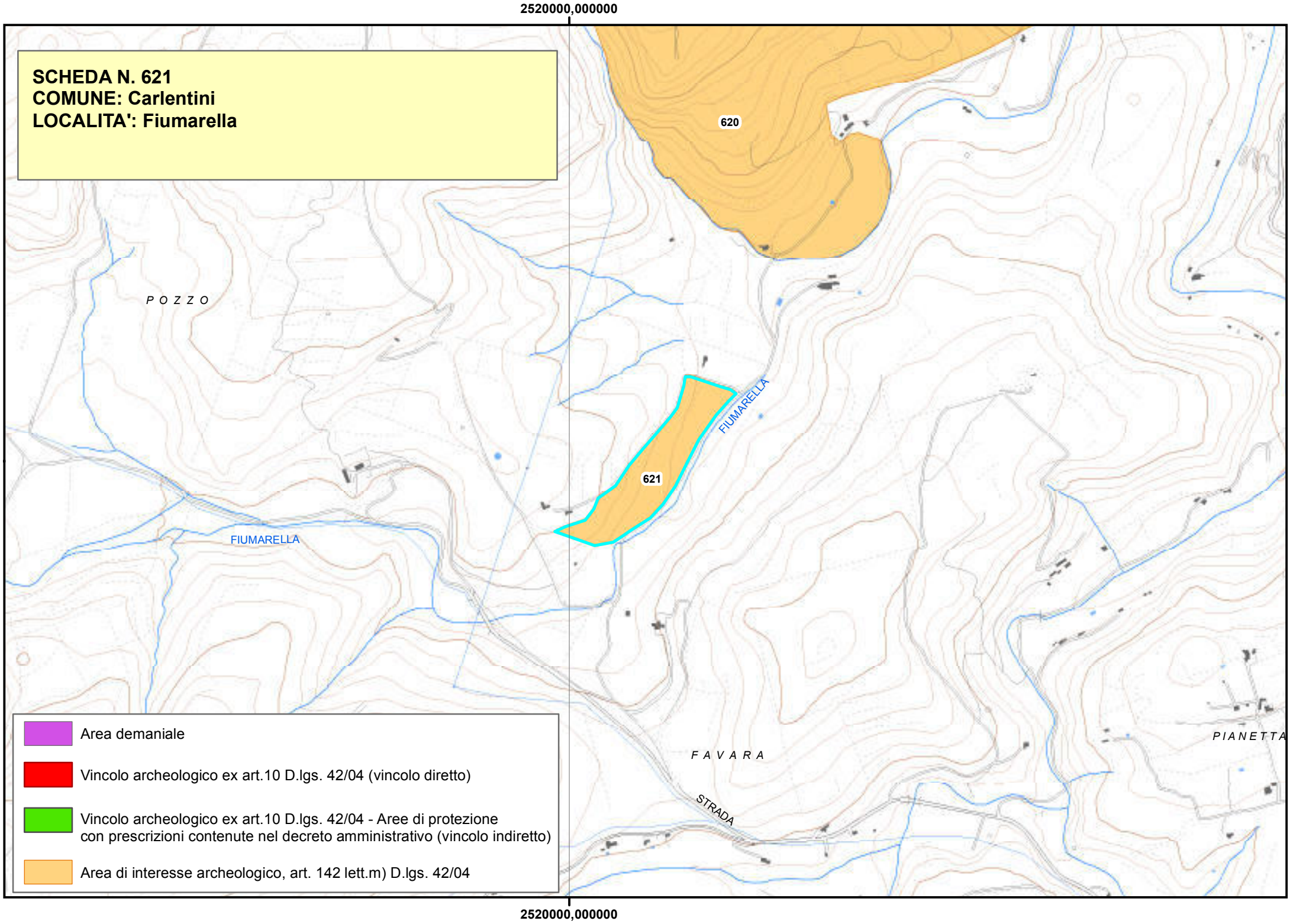
2520000,000000
SCHEDA N. 621
COMUNE: Carlentini
LOCALITA': Fiumarella
620
621
POZZO
FIUMARELLA
FIUMARELLA
FAVARA
STRADA
PIANETTA
Area demaniale
Vincolo archeologico ex art.10 D.lgs. 42/04 (vincolo diretto)
Vincolo archeologico ex art.10 D.lgs. 42/04 - Aree di protezione con prescrizioni contenute nel decreto amministrativo (vincolo indiretto)
Area di interesse archeologico, art. 142 lett.m) D.lgs. 42/04
2520000,000000

Piano Paesistico della Provincia di Siracusa

Regione Siciliana

Beni Archeologici

Area Soprintendenza Beni Culturali Ambientali
Servizio Museo Archeologico di leontinoi ed
Aree Archeologiche di Leontinoi e Megara
SIRACUSA

Assessorato dei Beni Culturali e Ambientali
e della Pubblica Istruzione

N. scheda	622
Ente Schedatore	Servizio Museo Archeologico di Lentini ed Aree Archeologiche di Leontinoi e Megara
Localizzazione	
Provincia	Siracusa
Comuni interessati	Carlentini
Località	Ceusa
Ambito/i	17
Unità di paesaggio	
Compilazione	
Data	
Nome compilatore	Maria Musumeci
Ruolo compilatore	Dirigente Responsabile del Servizio Museo
Denominazione	
Area archeologica Ceusa	
Periodo	
Età preistorica	
Descrizione del bene	
Necropoli	
Verbali	
Caratteristiche	
Tipo di vincolo	
Ente gestore / Proprietà	Privata

Contesto ambientale	
Osservazioni	
Pubblicazioni in GURS	
Albo Pretorio	
Documenti acquisiti	
Riferimenti topografici	
IGM 273 I SE	
Coordinate geografiche	
Coord. piana est	
Coord. piana nord	
Superficie	
Notizie storiche relative al bene	
Grotte riparo con sedimenti di Stentinello e Castelluccio; grottone con moltissimo materiale osseo sparso e frammenti di età bizantina.	
Fonti bibliografiche	
Fonti iconografiche	
Fonti archivistiche	

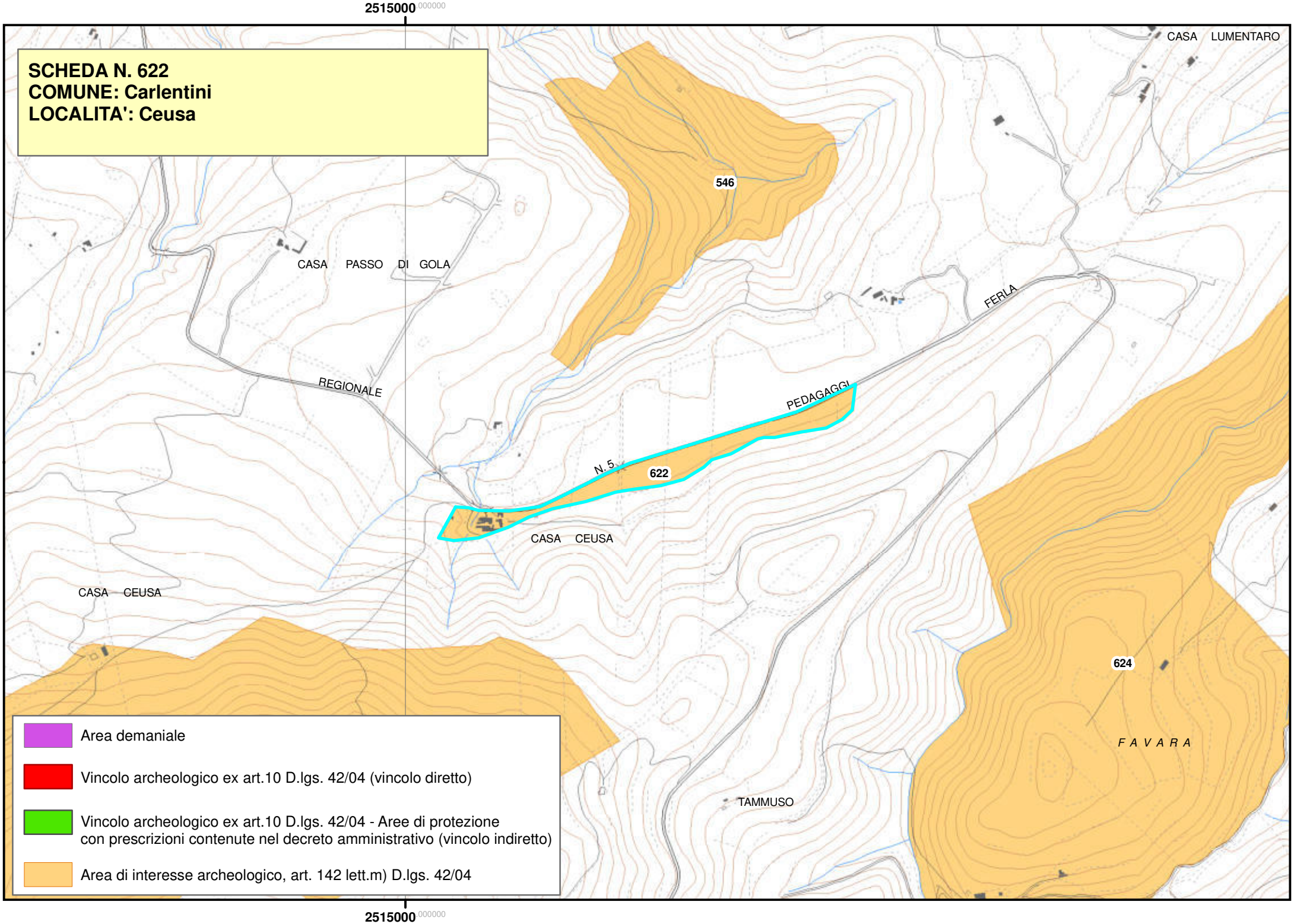
2515000 000000
SCHEDA N. 622
COMUNE: Carlentini
LOCALITA': Ceusa
CASA LUMENTARO
546
CASA PASSO DI GOLA
FERLA
REGIONALE
PEDAGAGGI
N. 5
622
CASA CEUSA
CASA CEUSA
624
F A V A R A
TAMMUSO
Area demaniale
Vincolo archeologico ex art.10 D.lgs. 42/04 (vincolo diretto)
Vincolo archeologico ex art.10 D.lgs. 42/04 - Aree di protezione con prescrizioni contenute nel decreto amministrativo (vincolo indiretto)
Area di interesse archeologico, art. 142 lett.m) D.lgs. 42/04
2515000 000000

Piano Paesistico della Provincia di Siracusa

Beni Archeologici

Area Soprintendenza Beni Culturali Ambientali
Servizio Museo Archeologico di leontinoi ed
Aree Archeologiche di Leontinoi e Megara
SIRACUSA

Regione Siciliana

Assessorato dei Beni Culturali e Ambientali
e della Pubblica Istruzione

N. scheda	623
Ente Schedatore	Servizio Museo Archeologico di Lentini ed Aree Archeologiche di Leontinoi e Megara
Localizzazione	
Provincia	Siracusa
Comuni interessati	Carlentini
Località	Ceusa – Monte S. Venere
Ambito/i	17
Unità di paesaggio	
Compilazione	
Data	
Nome compilatore	Maria Musumeci
Ruolo compilatore	Dirigente Responsabile del Servizio Museo
Denominazione	
Area archeologica Ceusa – Monte S. Venere	
Periodo	
Età preistorica	
Descrizione del bene	
Necropoli	
Verbali	
Caratteristiche	
Tipo di vincolo	
Ente gestore / Proprietà	Privata

Contesto ambientale	
Osservazioni	
Pubblicazioni in GURS	
Albo Pretorio	
Documenti acquisiti	
Riferimenti topografici	
IGM 273 II NE	
Coordinate geografiche	
Coord. piana est	
Coord. piana nord	
Superficie	
Notizie storiche relative al bene	
A 500 metri dalle Case Ceusa, a quota 577, una decina di tombe a grotticella artificiale. Una è di età castelluciana, le altre hanno frequentazione bizantina. In un uliveto tegoloni e ceramica romana.	
Fonti bibliografiche	
Fonti iconografiche	

Fonti archivistiche

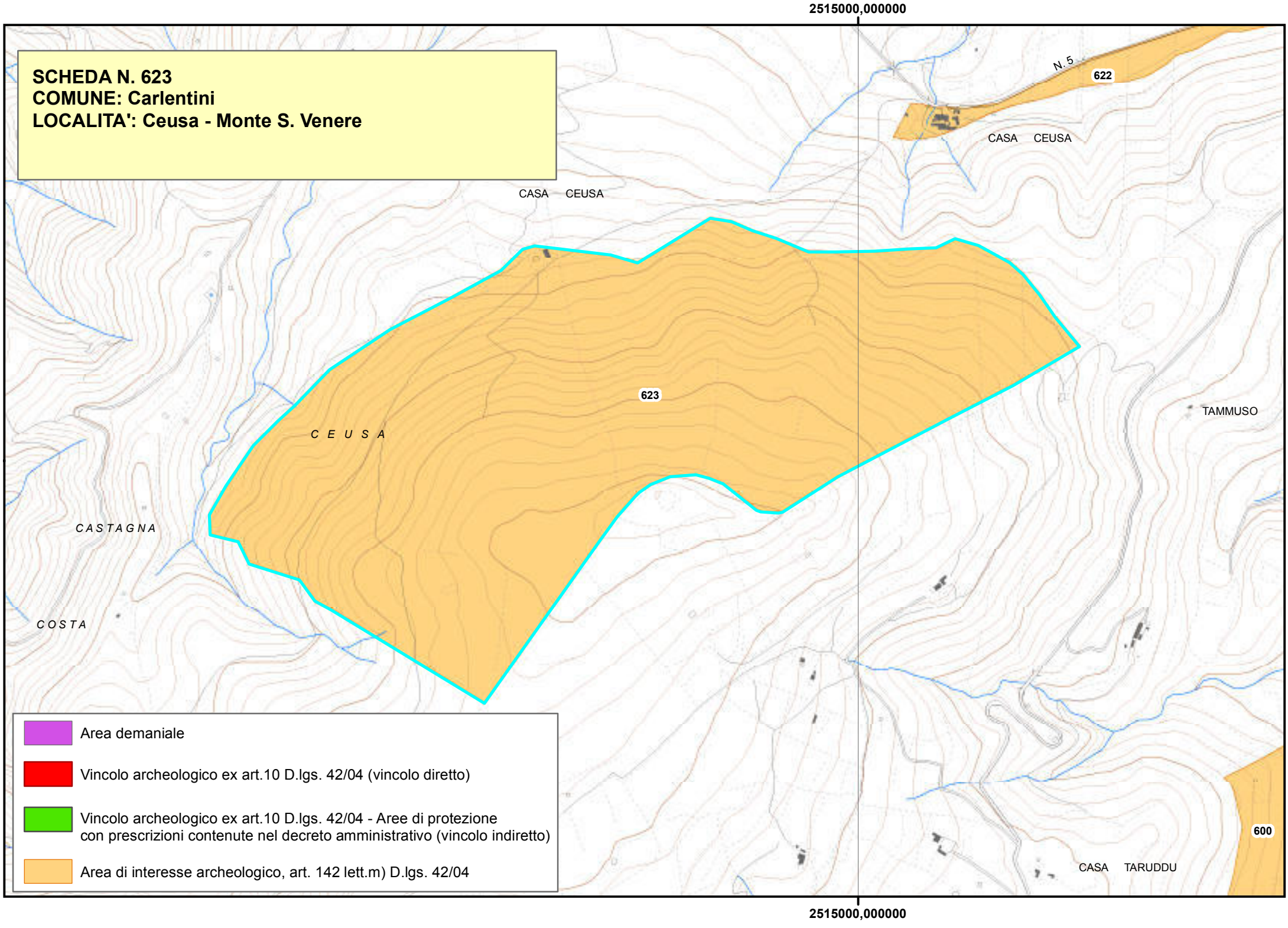
2515000,000000
SCHEDA N. 623
COMUNE: Carlentini
LOCALITA': Ceusa - Monte S. Venere
N. 5
622
CASA CEUSA
CASA CEUSA
623
C E U S A
TAMMUSO
C A S T A G N A
C O S T A
600
CASA TARUDDU
2515000,000000
Area demaniale
Vincolo archeologico ex art.10 D.lgs. 42/04 (vincolo diretto)
Vincolo archeologico ex art.10 D.lgs. 42/04 - Aree di protezione
con prescrizioni contenute nel decreto amministrativo (vincolo indiretto)
Area di interesse archeologico, art. 142 lett.m) D.lgs. 42/04

Regione Siciliana

Beni Archeologici

Area Soprintendenza Beni Culturali Ambientali
Servizio Museo Archeologico di leontinoi ed
Aree Archeologiche di Leontinoi e Megara
SIRACUSA

Assessorato dei Beni Culturali e Ambientali
e della Pubblica Istruzione

N. scheda	624
Ente Schedatore	Servizio Museo Archeologico di Lentini ed Aree Archeologiche di Leontinoi e Megara
Localizzazione	
Provincia	Siracusa
Comuni interessati	Carlentini
Località	Muraglia - Favara
Ambito/i	17
Unità di paesaggio	
Compilazione	
Data	
Nome compilatore	Maria Musumeci
Ruolo compilatore	Dirigente Responsabile del Servizio Museo
Denominazione	
Area archeologica Muraglia - Favara	
Periodo	
Età bizantina	
Descrizione del bene	
Necropoli	
Verbali	
Caratteristiche	
Tipo di vincolo	
Ente gestore / Proprietà	Privata

Contesto ambientale	
Osservazioni	
Pubblicazioni in GURS	
Albo Pretorio	
Documenti acquisiti	
Riferimenti topografici	
IGM 273 IV SO/ IGM 273 IV NO	
Coordinate geografiche	
Coord. piana est	
Coord. piana nord	
Superficie	
Notizie storiche relative al bene	
Resti di abitato con tratti di mura affioranti e abbondanti frammenti fittili di età ellenistica. Necropoli di età classica ellenistica con tombe a fossa e necropoli con ipogei ed arcosoli di età bizantina.	
Fonti bibliografiche	
Fonti iconografiche	

Fonti archivistiche

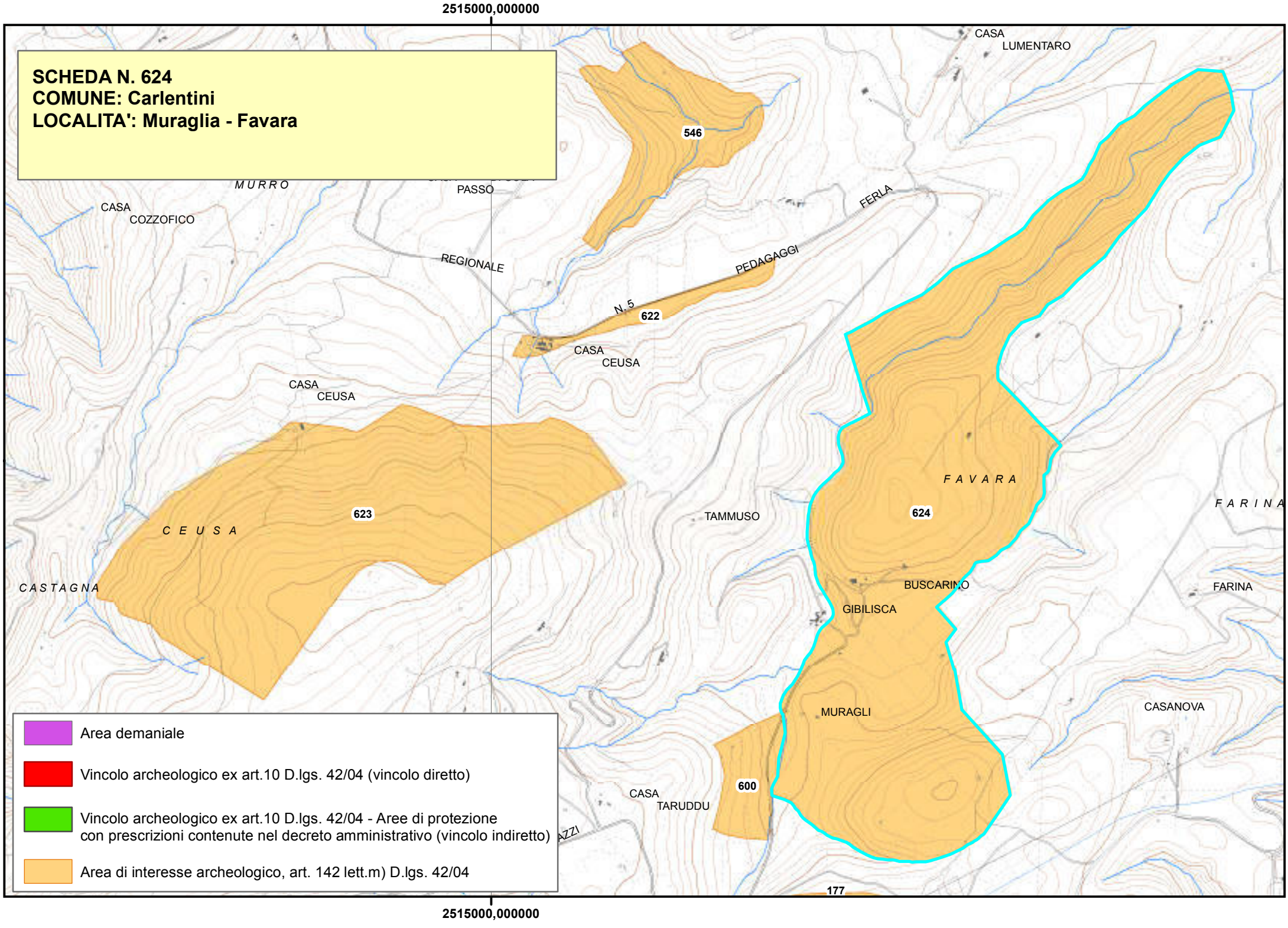
2515000,000000
SCHEDA N. 624
COMUNE: Carlentini
LOCALITA': Muraglia - Favara
CASA
LUMENTARO
546
MURRO
PASSO
CASA
COZZOFICO
FERLA
REGIONALE
PEDAGAGGI
N. 5
622
CASA
CEUSA
CASA
CEUSA
623
C E U S A
CASTAGNA
TAMMUSO
F A V A R A
624
F A R I N A
BUSCARINO
FARINA
GIBILISCA
MURAGLI
CASANOVA
CASA
TARUDDU
600
177
2515000,000000
Area demaniale
Vincolo archeologico ex art.10 D.lgs. 42/04 (vincolo diretto)
Vincolo archeologico ex art.10 D.lgs. 42/04 - Aree di protezione
con prescrizioni contenute nel decreto amministrativo (vincolo indiretto)
Area di interesse archeologico, art. 142 lett.m) D.lgs. 42/04

Piano Paesistico della Provincia di Siracusa

Regione Siciliana

Beni Archeologici

Area Soprintendenza Beni Culturali Ambientali
Servizio Museo Archeologico di leontinoi ed
Aree Archeologiche di Leontinoi e Megara
SIRACUSA

Assessorato dei Beni Culturali e Ambientali
e della Pubblica Istruzione

N. scheda	625
Ente Schedatore	Servizio Museo Archeologico di Lentini ed Aree Archeologiche di Leontinoi e Megara
Localizzazione	
Provincia	Siracusa
Comuni interessati	Carlentini
Località	Contrada Gisine
Ambito/i	17
Unità di paesaggio	
Compilazione	
Data	
Nome compilatore	Maria Musumeci
Ruolo compilatore	Dirigente Responsabile del Servizio Museo
Denominazione	
Area archeologica C.da Gisine	
Periodo	
Età preistorica	
Descrizione del bene	
Necropoli	
Verbali	
Caratteristiche	
Tipo di vincolo	
Ente gestore / Proprietà	Privata

Contesto ambientale	
Osservazioni	
Pubblicazioni in GURS	
Albo Pretorio	
Documenti acquisiti	
Riferimenti topografici	
IGM 273 I SE	
Coordinate geografiche	
Coord. piana est	
Coord. piana nord	
Superficie	
Notizie storiche relative al bene	
Necropoli preistorica e latomie.	
Fonti bibliografiche	
Fonti iconografiche	
Fonti archivistiche	

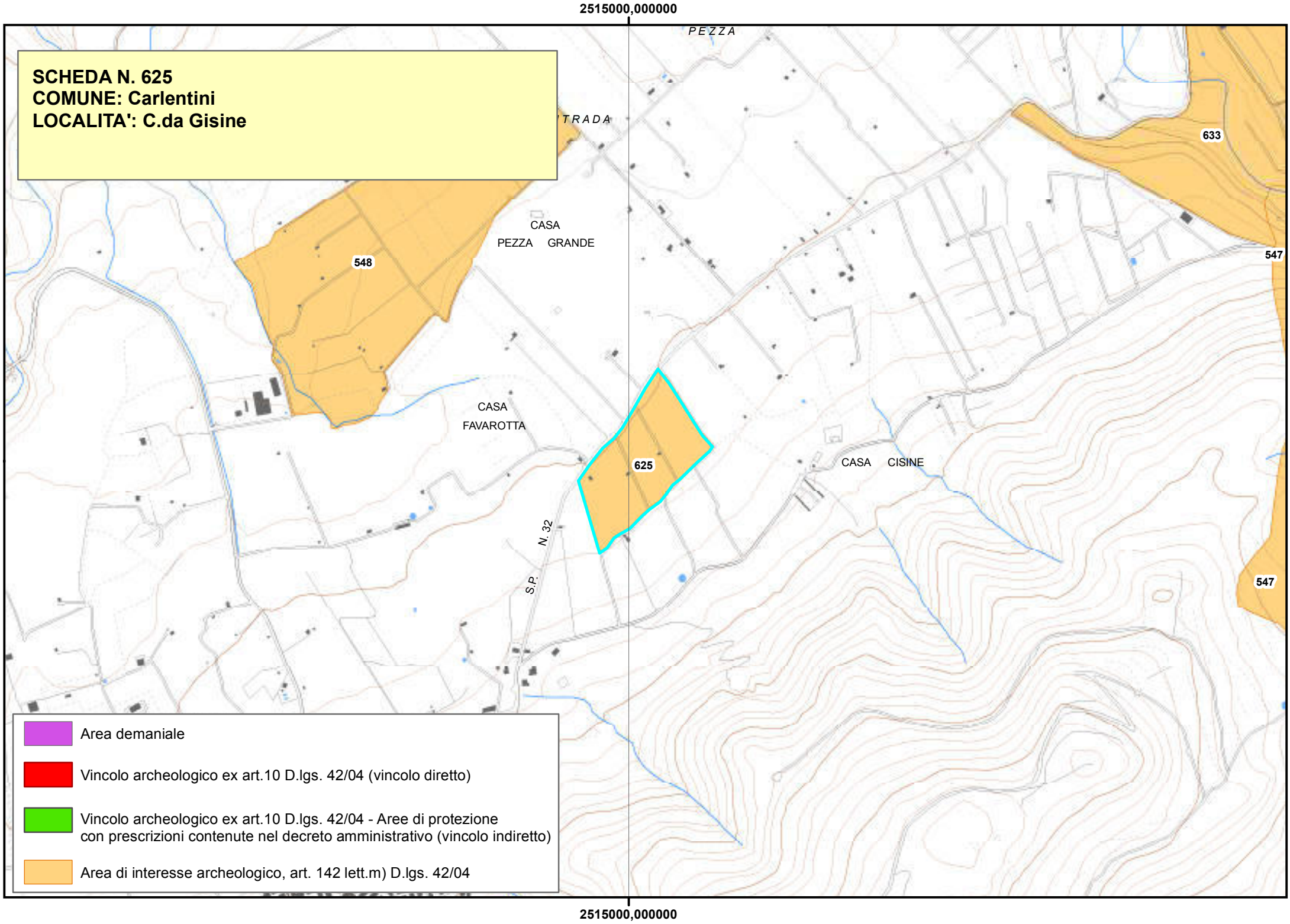
2515000,000000
SCHEDA N. 625
COMUNE: Carlentini
LOCALITA': C.da Gisine
PEZZA
TRADA
633
CASA
PEZZA GRANDE
548
547
CASA
FAVAROTTA
625
CASA CISINE
N. 32
S.P.
547
Area demaniale
Vincolo archeologico ex art.10 D.lgs. 42/04 (vincolo diretto)
Vincolo archeologico ex art.10 D.lgs. 42/04 - Aree di protezione
con prescrizioni contenute nel decreto amministrativo (vincolo indiretto)
Area di interesse archeologico, art. 142 lett.m) D.lgs. 42/04
2515000,000000

Piano Paesistico della Provincia di Siracusa

Regione Siciliana

Beni Archeologici

Area Soprintendenza Beni Culturali Ambientali
Servizio Museo Archeologico di leontinoi ed
Aree Archeologiche di Leontinoi e Megara
SIRACUSA

Assessorato dei Beni Culturali e Ambientali
e della Pubblica Istruzione

N. scheda	626
Ente Schedatore	Servizio Museo Archeologico di Lentini ed Aree Archeologiche di Leontinoi e Megara
Localizzazione	
Provincia	Siracusa
Comuni interessati	Carlentini
Località	Orto Gallo
Ambito/i	14
Unità di paesaggio	
Compilazione	
Data	
Nome compilatore	Maria Musumeci
Ruolo compilatore	Dirigente Responsabile del Servizio Museo
Denominazione	
Area archeologica Orto Gallo	
Periodo	
Età greco-romana	
Descrizione del bene	
Insediamento	
Verbali	
Caratteristiche	
Tipo di vincolo	
Ente gestore / Proprietà	Privata

Contesto ambientale	
Osservazioni	
Pubblicazioni in GURS	
Albo Pretorio	
Documenti acquisiti	
Riferimenti topografici	
IGM 273 IV NO	
Coordinate geografiche	
Coord. piana est	
Coord. piana nord	
Superficie	
Notizie storiche relative al bene	
Diversi ipogei paleocristiani; sul pianoro sono presenti livelli con abbondante ceramica, dall'età greco-classica a quella bizantina.	
Fonti bibliografiche	
Fonti iconografiche	
Fonti archivistiche	

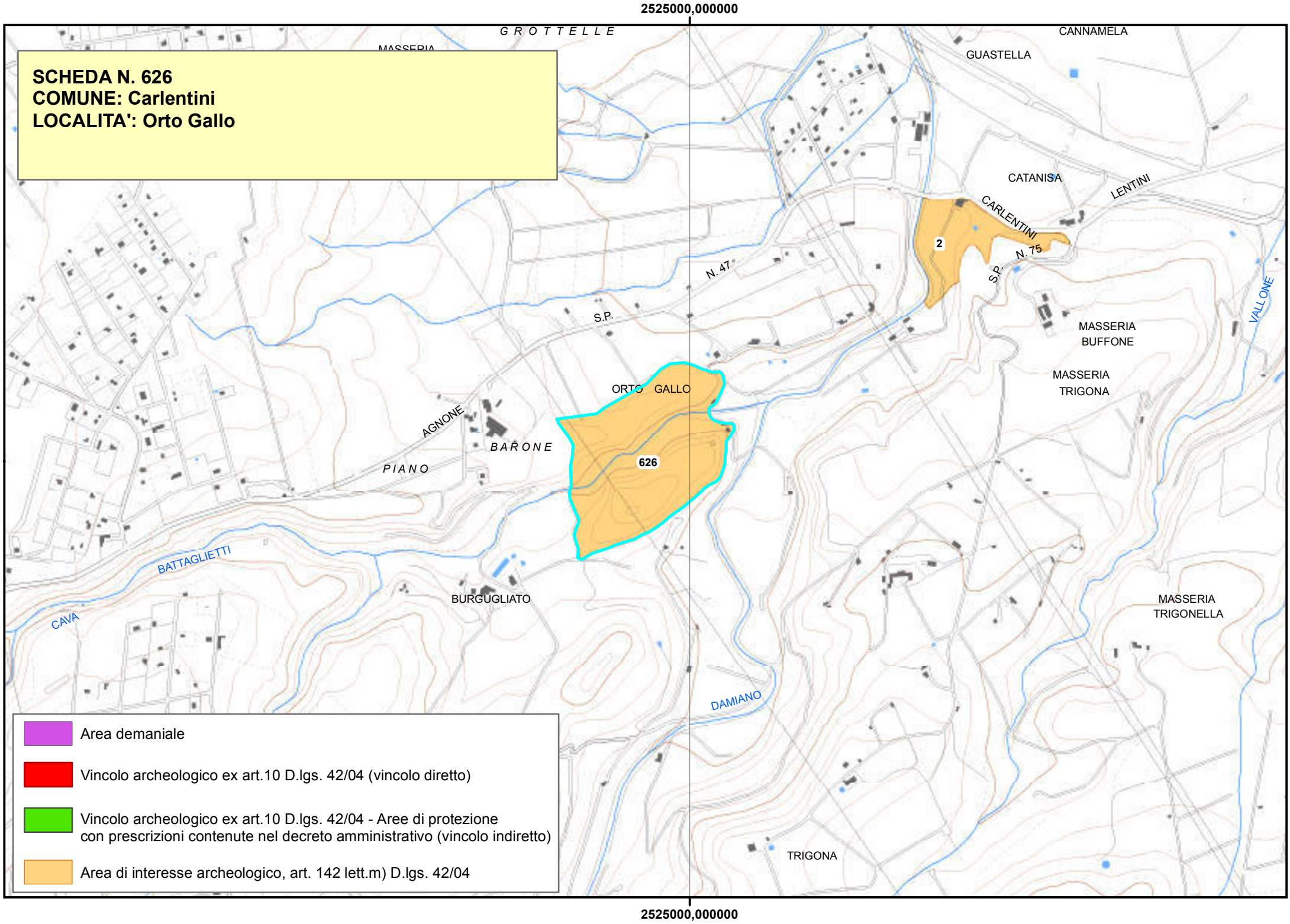
2525000,000000
SCHEDA N. 626
COMUNE: Carlentini
LOCALITA': Orto Gallo
GROTTELLE
MASSERIA
CANNAMELA
GUASTELLA
CATANISA
LENTINI
CARLENTINI
2
N. 75
S.P.
N. 47
S.P.
MASSERIA
BUFFONE
VALLONE
MASSERIA
TRIGONA
ORTO GALLO
626
AGNONE
BARONE
PIANO
BATTAGLIETTI
BURGUGLIATO
CAVA
DAMIANO
MASSERIA
TRIGONELLA
TRIGONA
2525000,000000
Area demaniale
Vincolo archeologico ex art.10 D.lgs. 42/04 (vincolo diretto)
Vincolo archeologico ex art.10 D.lgs. 42/04 - Aree di protezione
con prescrizioni contenute nel decreto amministrativo (vincolo indiretto)
Area di interesse archeologico, art. 142 lett.m) D.lgs. 42/04

Piano Paesistico della Provincia di Siracusa

Regione Siciliana

Beni Archeologici

Area Soprintendenza Beni Culturali Ambientali
Servizio I
SIRACUSA

Assessorato dei Beni Culturali e Ambientali
e della Pubblica Istruzione

N. scheda	627
Ente Schedatore	89 SBCA SR
Localizzazione	
Provincia	Siracusa
Comuni interessati	Lentini
Località	Contrada Castellana
Ambito/i	14
Unità di paesaggio	
Compilazione	
Data	2011/04/14
Nome compilatore	Soprintendenza di SR
Ruolo compilatore	
Denominazione	
Area archeologica C.da Armicci	
Periodo	
Chiesa rupestre//Abitato rupestre	
Descrizione del bene	
Verbali	
Caratteristiche	
Tipo di vincolo	
Ente gestore / Proprietà	Privata
Contesto ambientale	
Osservazioni	

Pubblicazioni in GURS	
Albo Pretorio	
Documenti acquisiti	
Riferimenti topografici	
I.G.M.I. F° 269 II SE	
Coordinate geografiche	
Coord. piana est	
Coord. piana nord	
Superficie	
Notizie storiche relative al bene	
Si tratta di un insediamento preistorico che ha restituito materiali pertinenti al Neolitico medio.	
Fonti bibliografiche	
Fonti iconografiche	
SBCA SR//Archivio fotografico	
Fonti archivistiche	

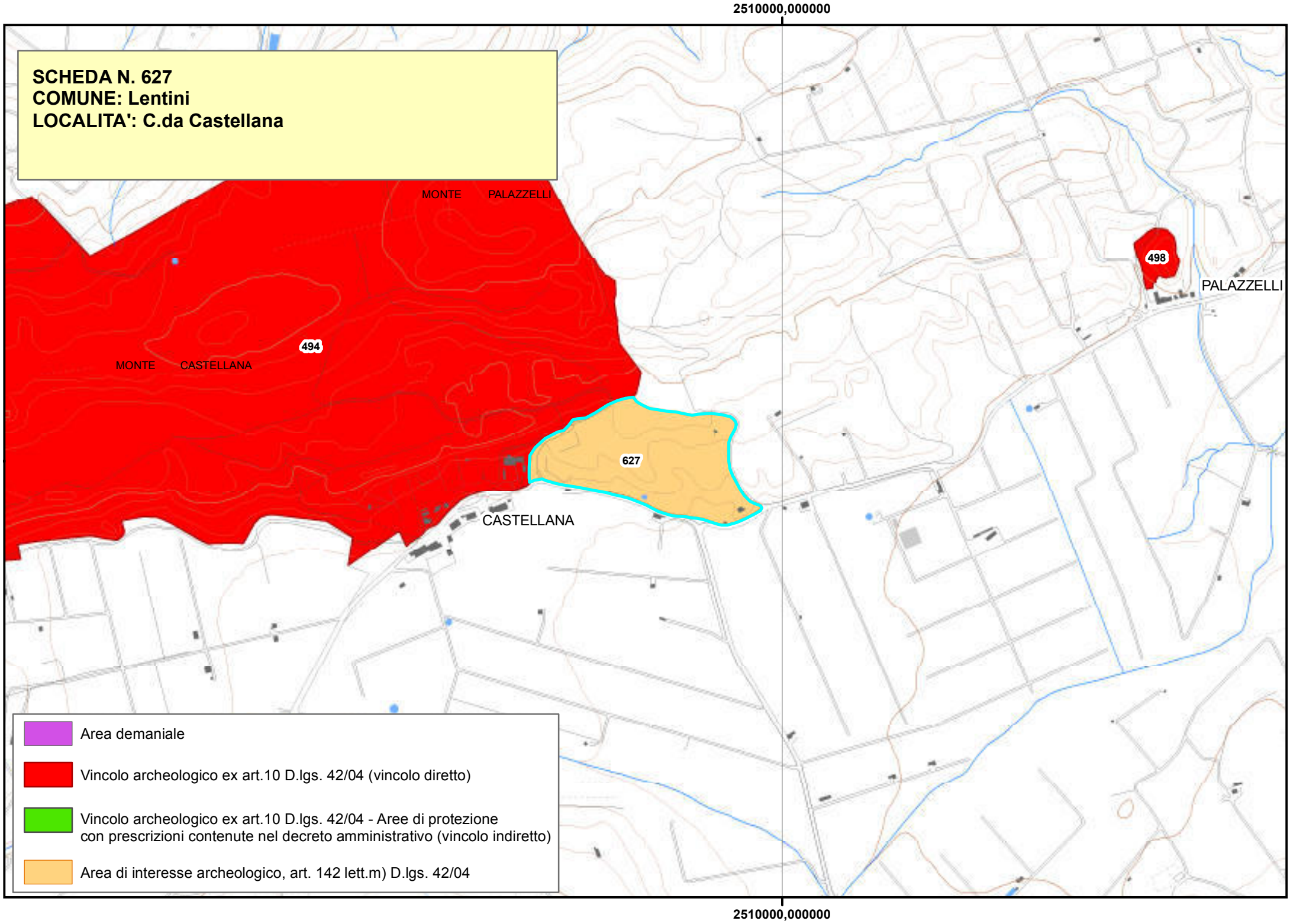
2510000,000000
SCHEDA N. 627
COMUNE: Lentini
LOCALITA': C.da Castellana
MONTE PALAZZELLI
494
MONTE CASTELLANA
627
CASTELLANA
498
PALAZZELLI
Area demaniale
Vincolo archeologico ex art.10 D.lgs. 42/04 (vincolo diretto)
Vincolo archeologico ex art.10 D.lgs. 42/04 - Aree di protezione con prescrizioni contenute nel decreto amministrativo (vincolo indiretto)
Area di interesse archeologico, art. 142 lett.m) D.lgs. 42/04
2510000,000000

Piano Paesistico della Provincia di Siracusa

Beni Archeologici

Area Soprintendenza Beni Culturali Ambientali
Servizio I
SIRACUSA

Regione Siciliana

Assessorato dei Beni Culturali e Ambientali
e della Pubblica Istruzione

Fonti iconografiche	
Fonti archivistiche	

N. scheda	628
Ente Schedatore	89 SBCA SR
Localizzazione	
Provincia	Siracusa
Comuni interessati	Floridia
Località	Cava Spampinato - Culatrelli
Ambito/i	17
Unità di paesaggio	
Compilazione	
Data	24/01/2006
Nome compilatore	Soprintendenza di SR
Ruolo compilatore	
Denominazione	
A2.3	
Periodo	
Descrizione del bene	
Insediamento rupestre.	
Decreto istitutivo	
Verbali	
Caratteristiche	
Tipo di vincolo	Di interesse archeologico, suscettibile di vincolo.
Ente gestore / Proprietà	

Contesto ambientale	
Osservazioni	
Cava in cui gli ateniesi di Nicia cercarono di aprirsi un varco verso l'interno. J. Houël, nel suo volume *Voyage pittoresque des isles de Sicile, de Malta et de Lipari* (1782-1787), segnala che, pochi anni prima della sua visita, a seguito di un incendio che eliminò la vegetazione i contadini rinvennero una enorme quantità di frecce e punte di lance di bronzo. Nelle pareti si aprono numerosi *ddieri* alcuni disegnati dallo stesso Houël.	
Pubblicazioni in GURS	
Albo Pretorio	
Documenti acquisiti	
Riferimenti topografici	
IGM f. 274 III SE	
Coordinate geografiche	
Coord. piana est	2529767,29511318
Coord. piana nord	4103800,0110359
Superficie	
23339,7427356717	
Notizie storiche relative al bene	
Fonti bibliografiche	

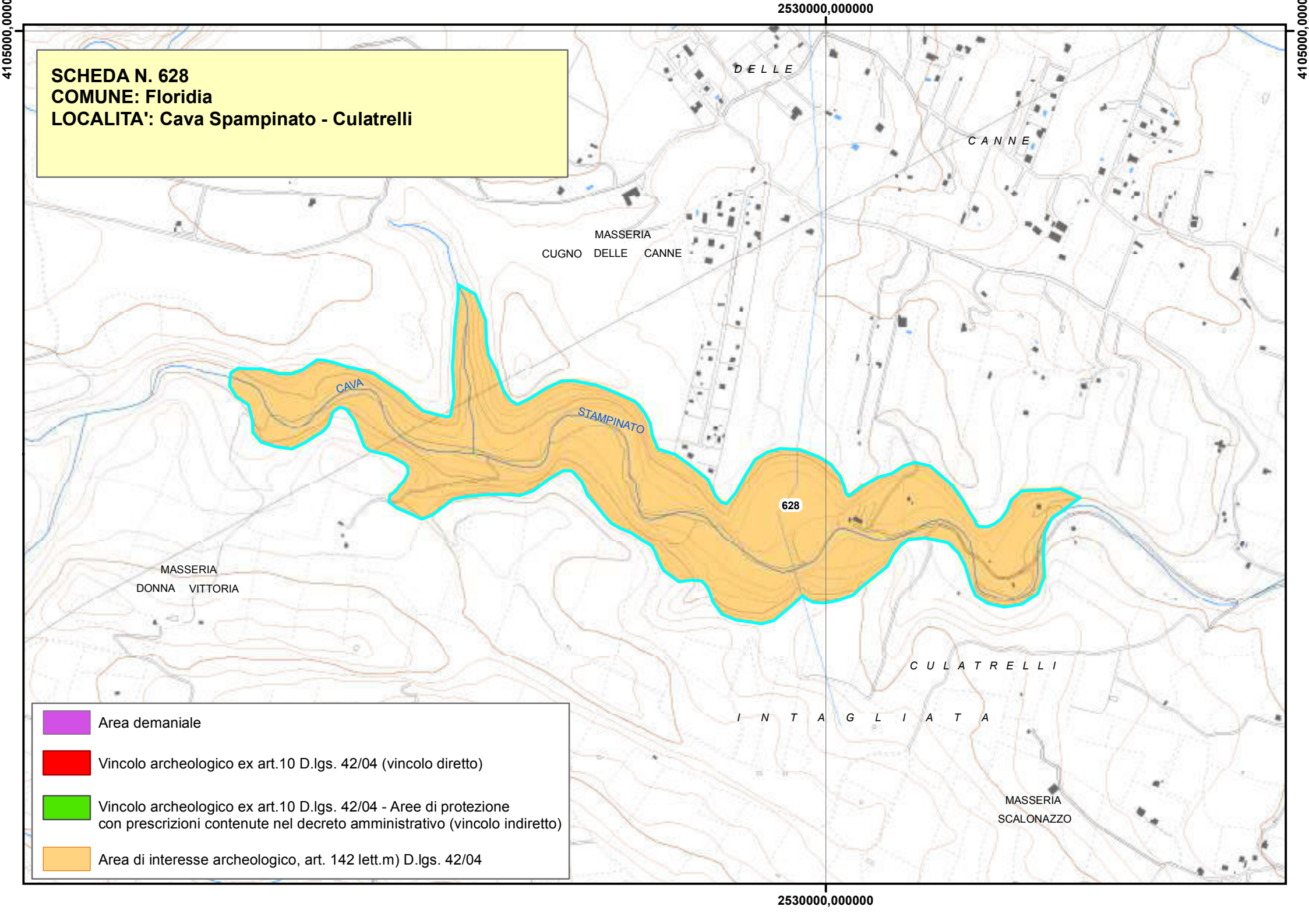
SCHEDA N. 628
COMUNE: Floridia
LOCALITA': Cava Spampinato - Culatrelli
2530000,000000
4105000,000000
DELLE
CANNE
MASSERIA
CUGNO DELLE CANNE
CAVA
STAMPINATO
628
MASSERIA
DONNA VITTORIA
CULATRELLI
INTAGLIATA
MASSERIA
SCALONAZZO
Area demaniale
Vincolo archeologico ex art.10 D.lgs. 42/04 (vincolo diretto)
Vincolo archeologico ex art.10 D.lgs. 42/04 - Aree di protezione con prescrizioni contenute nel decreto amministrativo (vincolo indiretto)
Area di interesse archeologico, art. 142 lett.m) D.lgs. 42/04

Piano Paesistico della Provincia di Siracusa

Beni Archeologici

Area Soprintendenza Beni Culturali Ambientali
Servizio I
SIRACUSA

Regione Siciliana

Assessorato dei Beni Culturali e Ambientali
e della Pubblica Istruzione

N. scheda	629
Ente Schedatore	89 SBCA SR
Localizzazione	
Provincia	Siracusa
Comuni interessati	Palazzolo Acreide
Località	Serra Palazzo
Ambito/i	17
Unità di paesaggio	
Compilazione	
Data	24/01/2006
Nome compilatore	Soprintendenza di SR
Ruolo compilatore	
Denominazione	
A	
Periodo	
Descrizione del bene	
Citta greco-romana di Akrai.	
Decreto istitutivo	
Verbali	
Caratteristiche	
Tipo di vincolo	L.1089/1989
Ente gestore / Proprietà	Demanio della Regione Siciliana, ramo Beni Culturali

Contesto ambientale	
Osservazioni	
Sito della citta di Akrai della quale restano: il Teatro Greco, l'Odeon, le Latomie Intagliata e Intagliatella con numerosissime catacombe (in alcune sono presenti tombe a baldacchino con transenne); il decumanus maximus, con lastricato in pietra lavica, del III sec. a. C. con relativo reticolo dei cardines; un tratto della porta cosiddetta Selinuntina e edifici vari di età romana.	
Pubblicazioni in GURS	
Albo Pretorio	
Documenti acquisiti	
Riferimenti topografici	
IGM f. 273 II S.E.	
Coordinate geografiche	
Coord. piana est	2510540,42276964
Coord. piana nord	4101417,36639906
Superficie	
315659,185335878	
Notizie storiche relative al bene	
Fonti bibliografiche	
L. Bernabò Brea: Akrai 1956; Storia della Sicilia	

vol. II, G.Voza: Akrai.
Fonti iconografiche
Fonti archivistiche

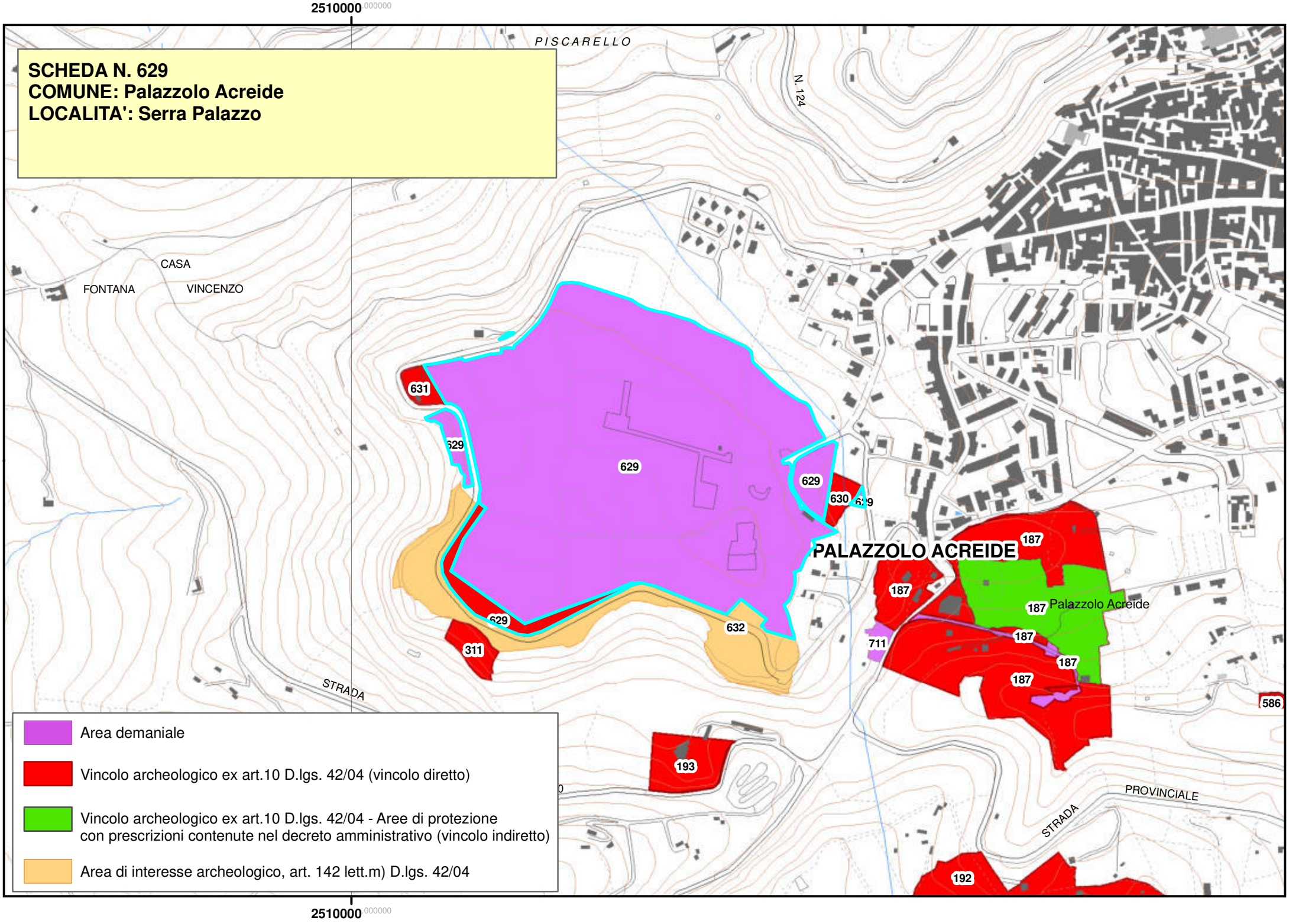
2510000.000000
SCHEDA N. 629
COMUNE: Palazzolo Acreide
LOCALITA': Serra Palazzo
PISCARELLO
N. 124
CASA
FONTANA
VINCENZO
631
629
629
629
630
629
632
311
PALAZZOLO ACREIDE
187
187
187
Palazzolo Acreide
187
187
187
711
586
193
192
STRADA
PROVINCIALE
STRADA
Area demaniale
Vincolo archeologico ex art.10 D.lgs. 42/04 (vincolo diretto)
Vincolo archeologico ex art.10 D.lgs. 42/04 - Aree di protezione
con prescrizioni contenute nel decreto amministrativo (vincolo indiretto)
Area di interesse archeologico, art. 142 lett.m) D.lgs. 42/04
2510000.000000

Beni Archeologici

Regione Siciliana

Area Soprintendenza Beni Culturali Ambientali
Servizio I
SIRACUSA

Assessorato dei Beni Culturali e Ambientali
e della Pubblica Istruzione

N. scheda	630
Ente Schedatore	89 SBCA SR
Localizzazione	
Provincia	Siracusa
Comuni interessati	Palazzolo Acreide
Località	Serra Palazzo
Ambito/i	17
Unità di paesaggio	
Compilazione	
Data	
Nome compilatore	Soprintendenza di SR
Ruolo compilatore	
Denominazione	
Muro di fortificazione	
Periodo	
Inizi IV sec./ seconda metà del III sec. a.C.	
Descrizione del bene	
Grossi conci di forma parallelepipeda in filari sovrapposti, messi per lungo, in parte per taglio senza un ordine ben definito. Di spessore notevole, essendo formato di almeno tre blocchi giustapposti, il muro doveva correre lungo tutto il perimetro della città. La struttura muraria di Akrai pur nell'esiguità dei suoi resti testimonia la sua diversità costruttiva dalla cinta muraria di Siracusa costituita da una duplice cortina con riempimento di pietrame a secco.	
Decreto istitutivo	
D.M.//1953/02/04	

Verbali	
Caratteristiche	
Tipo di vincolo	
Ente gestore / Proprietà	
Contesto ambientale	
Osservazioni	
Pubblicazioni in GURS	
Albo Pretorio	
Documenti acquisiti	
Riferimenti topografici	
Coordinate geografiche	
Coord. piana est	
Coord. piana nord	
Superficie	
Notizie storiche relative al bene	
Fonti bibliografiche	
L. Bernabò Brea, Akrai, Catania 1956	

Fonti iconografiche
Fonti archivistiche

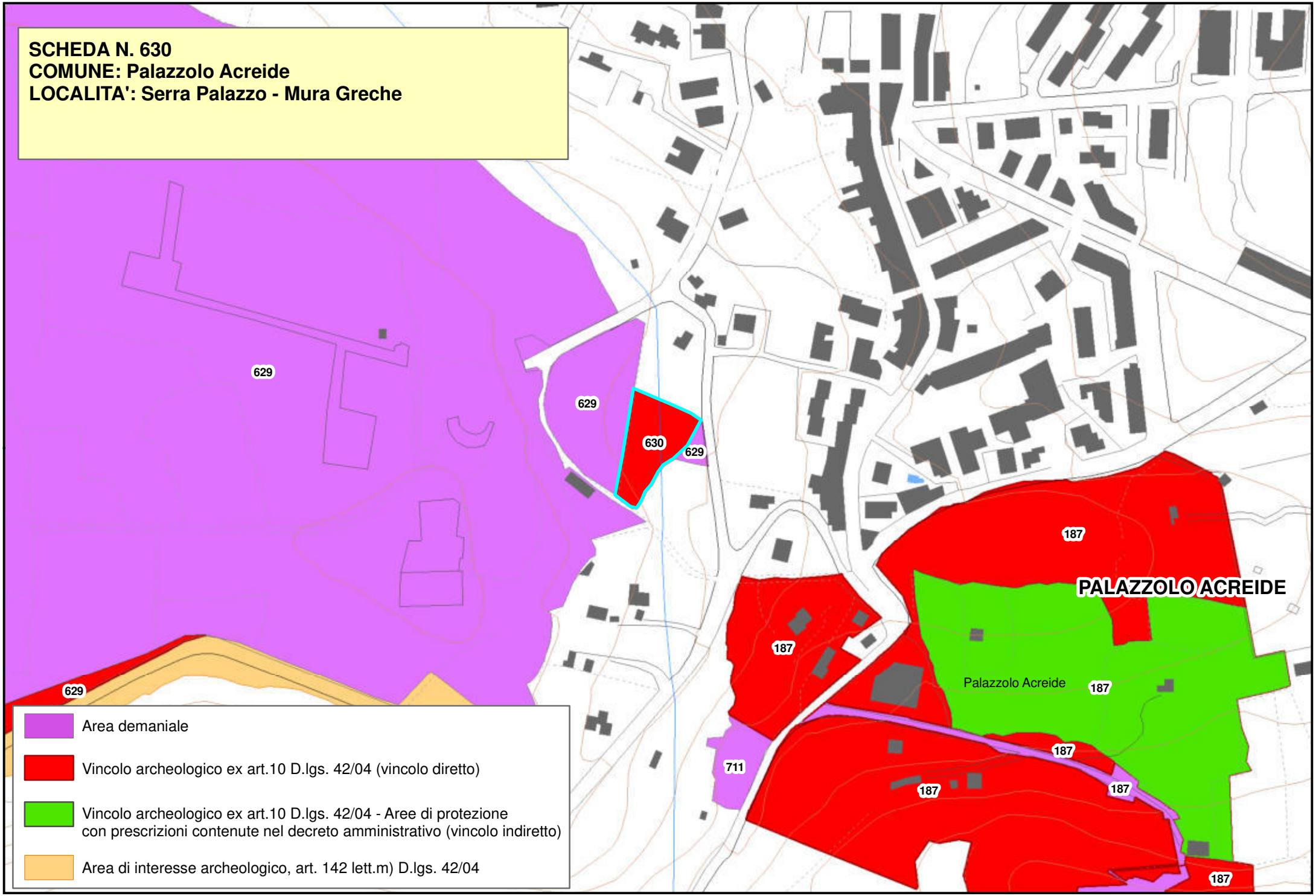
SCHEDA N. 630
COMUNE: Palazzolo Acreide
LOCALITA': Serra Palazzo - Mura Greche
629
629
630
629
187
PALAZZOLO ACREIDE
187
Palazzolo Acreide
187
629
711
187
187
187
187
Area demaniale
Vincolo archeologico ex art.10 D.lgs. 42/04 (vincolo diretto)
Vincolo archeologico ex art.10 D.lgs. 42/04 - Aree di protezione con prescrizioni contenute nel decreto amministrativo (vincolo indiretto)
Area di interesse archeologico, art. 142 lett.m) D.lgs. 42/04

Beni Archeologici

Area Soprintendenza Beni Culturali Ambientali
Servizio I
SIRACUSA

Regione Siciliana

Assessorato dei Beni Culturali e Ambientali
e della Pubblica Istruzione

N. scheda	631
Ente Schedatore	89 SBCA SR
Localizzazione	
Provincia	Siracusa
Comuni interessati	Palazzolo Acreide
Località	Serra Palazzo
Ambito/i	17
Unità di paesaggio	
Compilazione	
Data	
Nome compilatore	Soprintendenza di SR
Ruolo compilatore	
Denominazione	
Città fortificata Akrai	
Periodo	
Età Ellenistica	
Descrizione del bene	
L'antica città si estende su un pianoro di un'altura naturalmente fortificata che assicurava il controllo delle vie di comunicazione verso l'interno e verso le zone costiere. La pianta topografica ha forma pentagonale e contiene i resti di strutture architettoniche riferibili alle varie epoche della storia della città: il teatro e il bouleterion di età ieroniana, le fondazioni di un tempio del IV sec. a.C, due latomie di età classica e dopo riutilizzate in età paleocristiana come catacombe, l'impianto viario risalente ad età tardo ellenistica, e infine le mura di fortificazione.	

Decreto istitutivo	
D.A.//1985/07/29//n.1896	
Verbali	
Caratteristiche	
Tipo di vincolo	
Ente gestore / Proprietà	
Contesto ambientale	
Osservazioni	
Pubblicazioni in GURS	
Albo Pretorio	
Documenti acquisiti	
Riferimenti topografici	
Coordinate geografiche	
Coord. piana est	
Coord. piana nord	
Superficie	
Notizie storiche relative al bene	
Il pianoro su cui sorgeva Akrai era conosciuto dal Fazello con il nome di Acremonte. Era frequentato fin dai tempi preistorici dal paleolitico superiore fino all'età dei metalli e la vicina necropoli della Pinita ne rappresenta una testimonianza.	
Fonti bibliografiche	
L. Bernabò Brea, Akrai, Catania 1956	
Fonti iconografiche	
Fonti archivistiche	

2510000,000000

SCHEDA N. 631
COMUNE: Palazzolo Acreide
LOCALITA': Serra Palazzo - Akrai

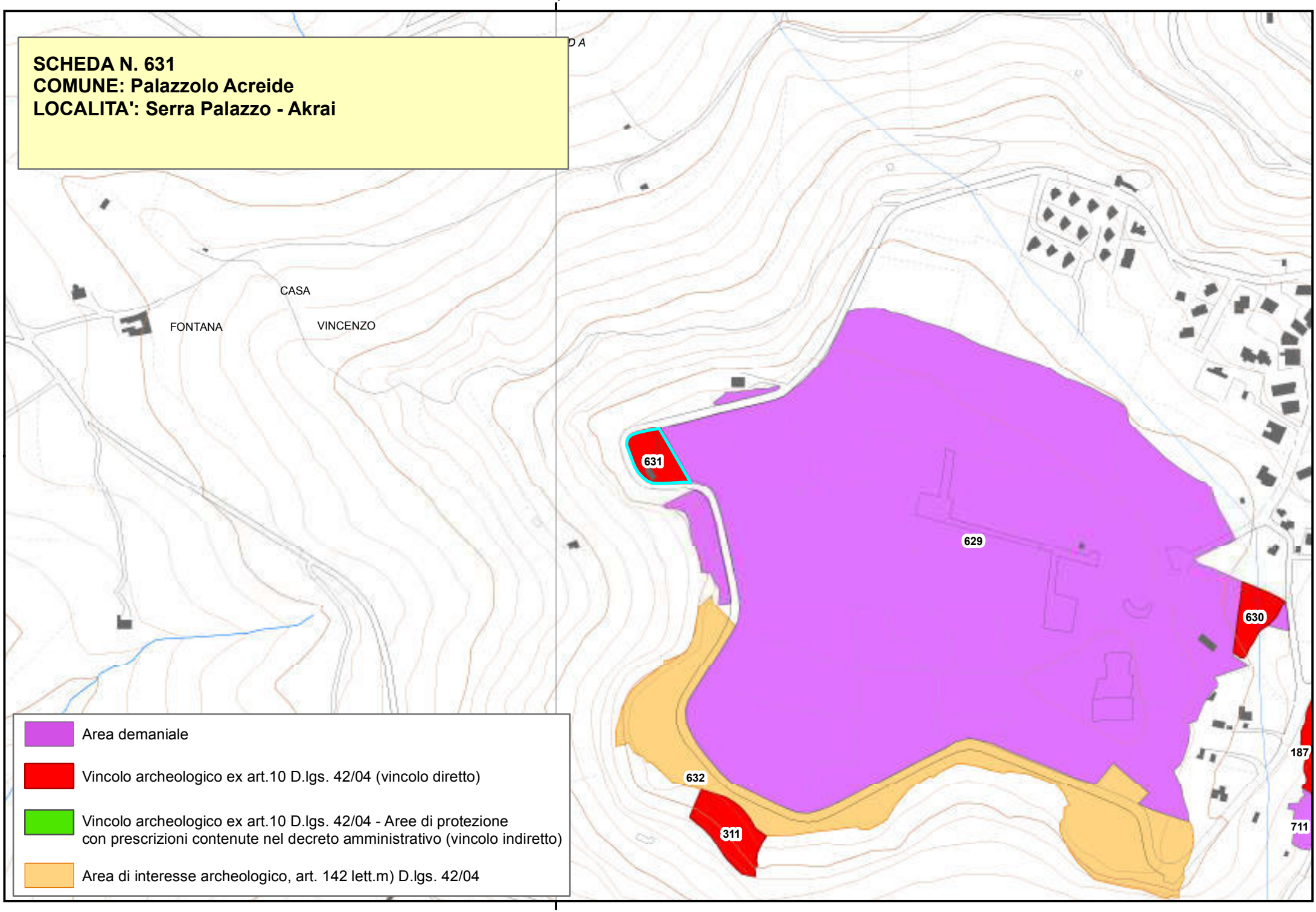

2510000,000000

Piano Paesistico della Provincia di Siracusa

Regione Siciliana

Beni Archeologici

Area Soprintendenza Beni Culturali Ambientali
Servizio I
SIRACUSA

Assessorato dei Beni Culturali e Ambientali
e della Pubblica Istruzione

N. scheda	632
Ente Schedatore	89 SBCA SR
Localizzazione	
Provincia	Siracusa
Comuni interessati	Palazzolo Acreide
Località	Serra Palazzo
Ambito/i	17
Unità di paesaggio	
Compilazione	
Data	24/01/2006
Nome compilatore	Soprintendenza di SR
Ruolo compilatore	
Denominazione	
A	
Periodo	
Descrizione del bene	
Citta greco-romana di Akrai.	
Decreto istitutivo	
Verbali	
Caratteristiche	
Tipo di vincolo	
Ente gestore / Proprietà	
Contesto ambientale	

Osservazioni	
Pubblicazioni in GURS	
Albo Pretorio	
Documenti acquisiti	
Riferimenti topografici	
IGM f. 273 II S.E.	
Coordinate geografiche	
Coord. piana est	2510540,42276964
Coord. piana nord	4101417,36639906
Superficie	
315659,185335878	
Notizie storiche relative al bene	
Fonti bibliografiche	
L. Bernabò Brea: Akrai 1956; Storia della Sicilia vol. II, G.Voza: Akrai.	
Fonti iconografiche	
Fonti archivistiche	

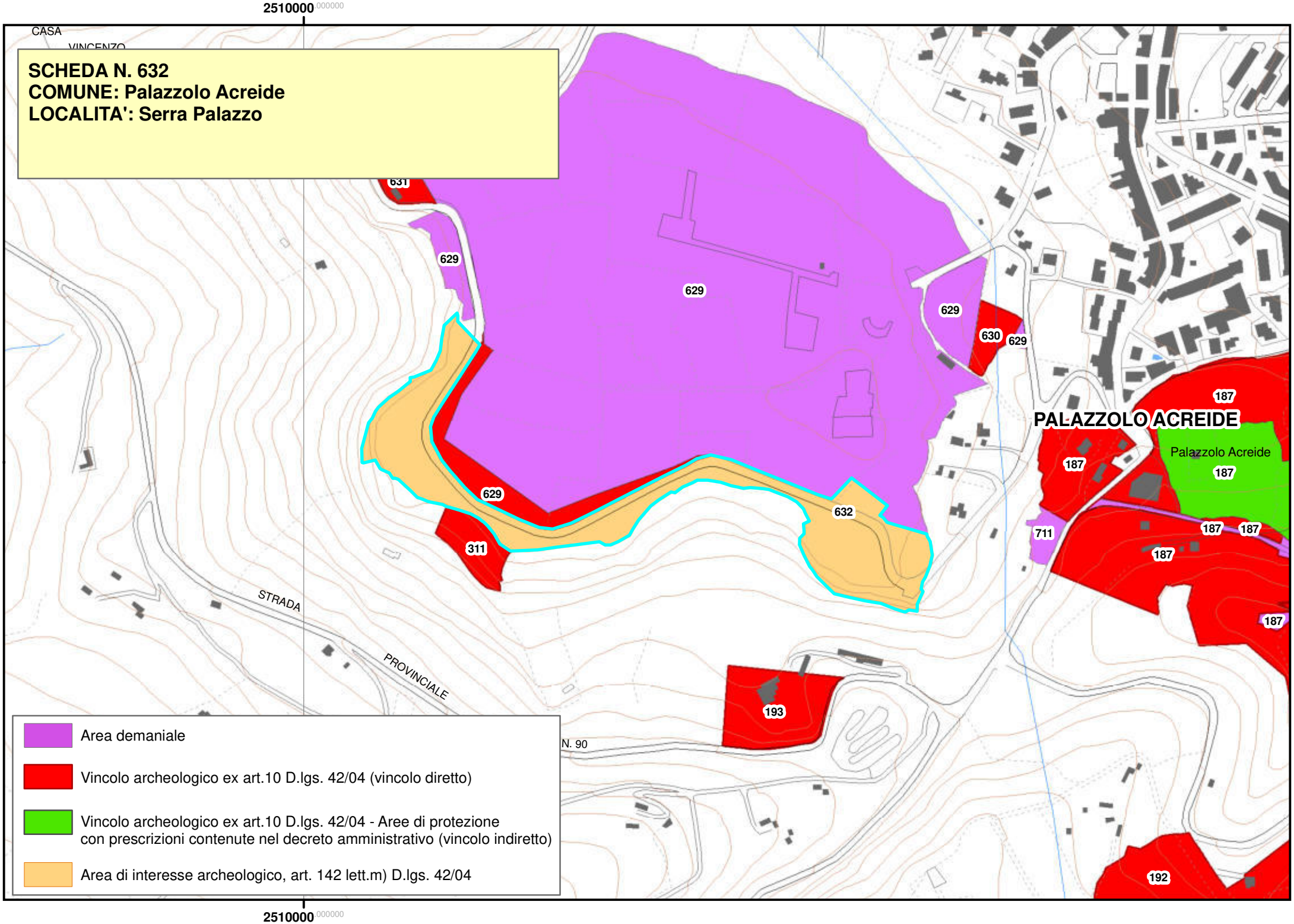
2510000.000000
CASA
VINCENZO
SCHEDA N. 632
COMUNE: Palazzolo Acreide
LOCALITA': Serra Palazzo
631
629
629
629
630
629
187
PALAZZOLO ACREIDE
Palazzolo Acreide
187
187
187
187
187
711
187
187
629
632
311
STRADA
PROVINCIALE
N. 90
193
192
Area demaniale
Vincolo archeologico ex art.10 D.lgs. 42/04 (vincolo diretto)
Vincolo archeologico ex art.10 D.lgs. 42/04 - Aree di protezione con prescrizioni contenute nel decreto amministrativo (vincolo indiretto)
Area di interesse archeologico, art. 142 lett.m) D.lgs. 42/04
2510000.000000

Piano Paesistico della Provincia di Siracusa

Regione Siciliana

Beni Archeologici

Area Soprintendenza Beni Culturali Ambientali
Servizio Museo Archeologico di leontinoi ed
Aree Archeologiche di Leontinoi e Megara
SIRACUSA

Assessorato dei Beni Culturali e Ambientali
e della Pubblica Istruzione

N. scheda	633
Ente Schedatore	Servizio Museo Archeologico di Lentini ed Aree Archeologiche di Leontinoi e Megara
Localizzazione	
Provincia	Siracusa
Comuni interessati	Carlentini
Località	Piana dei Monaci
Ambito/i	17
Unità di paesaggio	
Compilazione	
Data	
Nome compilatore	Maria Musumeci
Ruolo compilatore	Dirigente Responsabile del Servizio Museo
Denominazione	
Area archeologica Piana dei Monaci	
Periodo	
Età bizantina	
Descrizione del bene	
Insediamento	
Verbali	
Caratteristiche	
Tipo di vincolo	
Ente gestore / Proprietà	Privata

Contesto ambientale	
Osservazioni	
Pubblicazioni in GURS	
Albo Pretorio	
Documenti acquisiti	
Riferimenti topografici	
IGM 273 IV SO	
Coordinate geografiche	
Coord. piana est	
Coord. piana nord	
Superficie	
Notizie storiche relative al bene	
Complesso rupestre di età bizantina e alto medievale.	
Fonti bibliografiche	
Fonti iconografiche	
Fonti archivistiche	

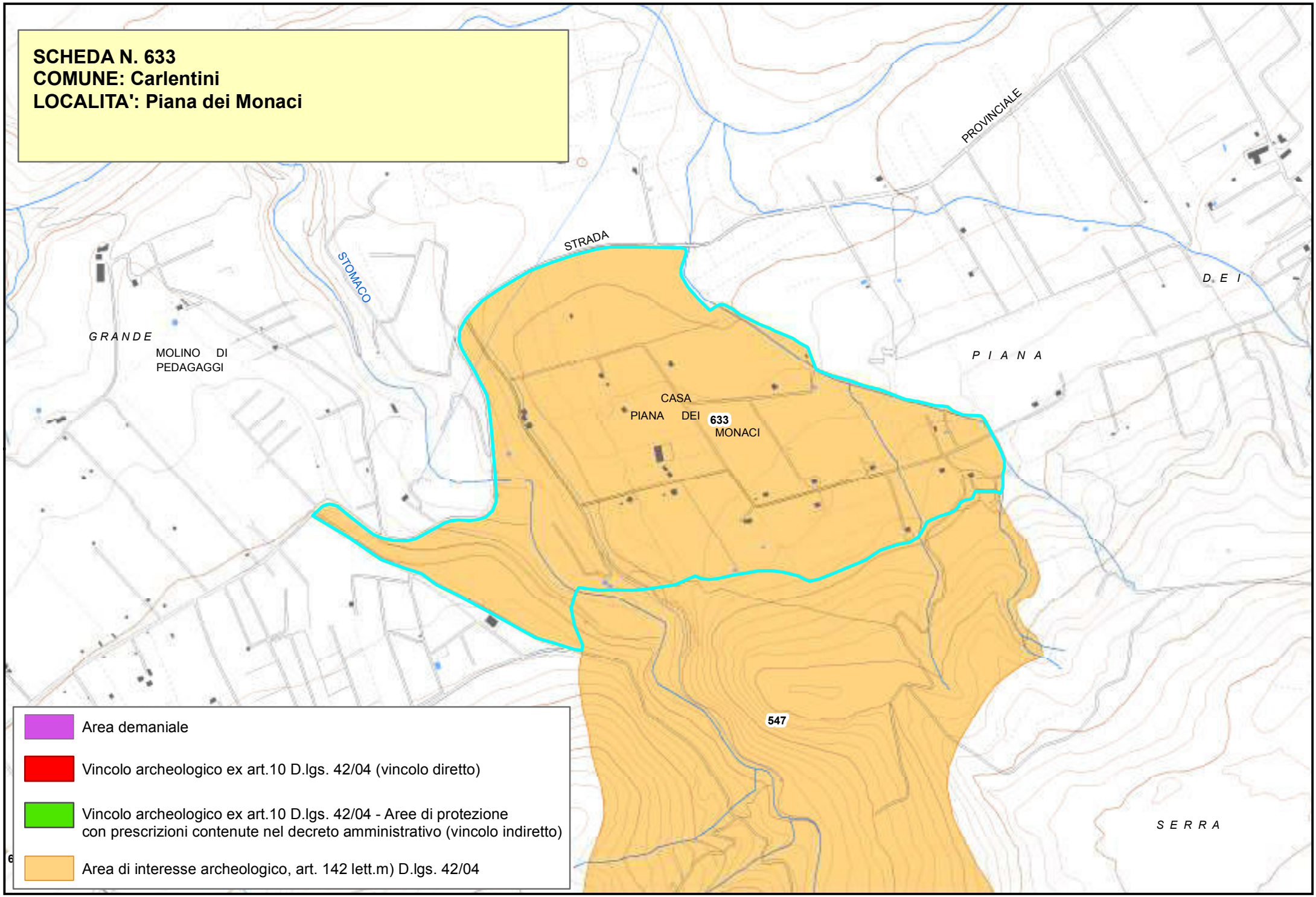
SCHEDA N. 633
COMUNE: Carlentini
LOCALITA': Piana dei Monaci
PROVINCIALE
STRADA
STOMACO
D E I
GRANDE
MOLINO DI
PEDAGAGGI
P I A N A
CASA
PIANA DEI
633
MONACI
547
S E R R A
Area demaniale
Vincolo archeologico ex art.10 D.lgs. 42/04 (vincolo diretto)
Vincolo archeologico ex art.10 D.lgs. 42/04 - Aree di protezione
con prescrizioni contenute nel decreto amministrativo (vincolo indiretto)
Area di interesse archeologico, art. 142 lett.m) D.lgs. 42/04

Piano Paesistico della Provincia di Siracusa

Regione Siciliana

Beni Archeologici

Area Soprintendenza Beni Culturali Ambientali
Servizio Museo Archeologico di leontinoi ed
Aree Archeologiche di Leontinoi e Megara
SIRACUSA

Assessorato dei Beni Culturali e Ambientali
e della Pubblica Istruzione

N. scheda	640
Ente Schedatore	Servizio Museo Archeologico di Lentini ed Aree Archeologiche di Leontinoi e Megara
Localizzazione	
Provincia	Siracusa
Comuni interessati	Carlentini
Località	Monte Gancio
Ambito/i	17
Unità di paesaggio	
Compilazione	
Data	
Nome compilatore	Maria Musumeci
Ruolo compilatore	Dirigente Responsabile del Servizio Museo
Denominazione	
Area archeologica Monte Gancio	
Periodo	
Descrizione del bene	
Verbali	
Caratteristiche	
Tipo di vincolo	
Ente gestore / Proprietà	Privata

Contesto ambientale	
Osservazioni	
Pubblicazioni in GURS	
Albo Pretorio	
Documenti acquisiti	
Riferimenti topografici	
Coordinate geografiche	
Coord. piana est	
Coord. piana nord	
Superficie	
Notizie storiche relative al bene	
Fonti bibliografiche	
Fonti iconografiche	
Fonti archivistiche	

SCHEDA N. 640
COMUNE: Carlentini
LOCALITA': Monte Gancio

4120000,000000

4120000,000000

640

Area demaniale

Vincolo archeologico ex art.10 D.lgs. 42/04 (vincolo diretto)

Vincolo archeologico ex art.10 D.lgs. 42/04 - Aree di protezione con prescrizioni contenute nel decreto amministrativo (vincolo indiretto)

Area di interesse archeologico, art. 142 lett.m) D.lgs. 42/04

Piano Paesistico della Provincia di Siracusa

Regione Siciliana

Beni Archeologici

Area Soprintendenza Beni Culturali Ambientali
Servizio Museo Archeologico di leontinoi ed
Aree Archeologiche di Leontinoi e Megara
SIRACUSA

Assessorato dei Beni Culturali e Ambientali
e della Pubblica Istruzione

N. scheda	641
Ente Schedatore	Servizio Museo Archeologico di Lentini ed Aree Archeologiche di Leontinoi e Megara
Localizzazione	
Provincia	Siracusa
Comuni interessati	Lentini
Località	Bagnarella
Ambito/i	14
Unità di paesaggio	
Compilazione	
Data	
Nome compilatore	Maria Musumeci
Ruolo compilatore	Dirigente Responsabile del Servizio Museo
Denominazione	
Area archeologica Bagnarella	
Periodo	
Descrizione del bene	
Verbali	
Caratteristiche	
Tipo di vincolo	
Ente gestore / Proprietà	Privata

Contesto ambientale	
Osservazioni	
Pubblicazioni in GURS	
Albo Pretorio	
Documenti acquisiti	
Riferimenti topografici	
Coordinate geografiche	
Coord. piana est	
Coord. piana nord	
Superficie	
Notizie storiche relative al bene	
Fonti bibliografiche	
Fonti iconografiche	
Fonti archivistiche	

SCHEDA N. 641
COMUNE: Lentini
LOCALITA': Bagnarella

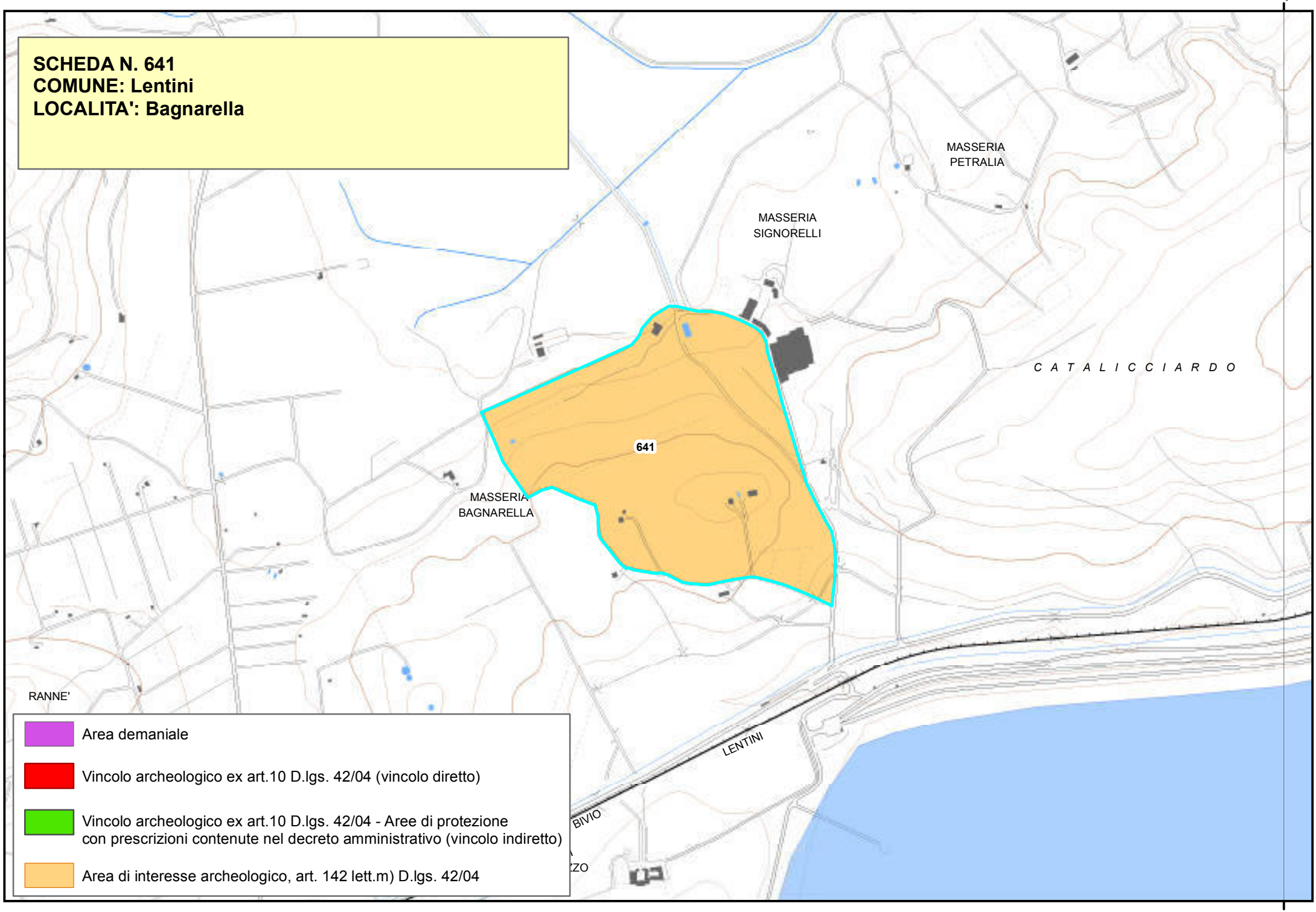

Area demaniale

Vincolo archeologico ex art.10 D.lgs. 42/04 (vincolo diretto)

Vincolo archeologico ex art.10 D.lgs. 42/04 - Aree di protezione con prescrizioni contenute nel decreto amministrativo (vincolo indiretto)

Area di interesse archeologico, art. 142 lett.m) D.lgs. 42/04

Piano Paesistico della Provincia di Siracusa

Beni Archeologici

Area Soprintendenza Beni Culturali Ambientali
Servizio Museo Archeologico di leontinoi ed
Aree Archeologiche di Leontinoi e Megara
SIRACUSA

Regione Siciliana

Assessorato dei Beni Culturali e Ambientali
e della Pubblica Istruzione

N. scheda	642
Ente Schedatore	89 SBCA SR
Localizzazione	
Provincia	Siracusa
Comuni interessati	Carlentini
Località	Contrada S. Eligio - S.Mauro - Contrada Crocifisso
Ambito/i	14
Unità di paesaggio	
Compilazione	
Data	2011/04/14
Nome compilatore	Soprintendenza di SR
Ruolo compilatore	
Denominazione	
Città di Leontinoi	
Periodo	
Epoca greca	
Descrizione del bene	
Resti dell'abitato greco con parte delle mura e di una delle porte fortificate//Necropoli protostorica di tipo Finocchito	
Verbali	
Decreto istitutivo	
D.A.// 1987/12/03//n.3153; D.A.//1989/11/06//n.4152; D.A.//1991/04/06//n.767	
Caratteristiche	

Tipo di vincolo	L.1089/1939
Ente gestore / Proprietà	Demanio della Regione Siciliana, ramo Beni Culturali
Contesto ambientale	
Osservazioni	
Pubblicazioni in GURS	
Albo Pretorio	
Documenti acquisiti	
Riferimenti topografici	
I.G.M.I. F° 274 IV NO	
Coordinate geografiche	
Coord. piana est	
Coord. piana nord	
Superficie	
Notizie storiche relative al bene	
Resti dell'abitato greco con parte delle mura e di una delle porte fortificate. Necropoli relativa che si allarga dalla porta Siracusana a C.da Pozzanghera e nella zona Nord a C.da Bottigliere. La città, in epoca romana, si sposta verso il Nord e la piana di Catania.	
Fonti bibliografiche	

Fonti iconografiche
SBCA SR//Archivio fotografico
Fonti archivistiche
SBCA SR //Elenco siti comune di Lentini//prat. N. 1/13/55

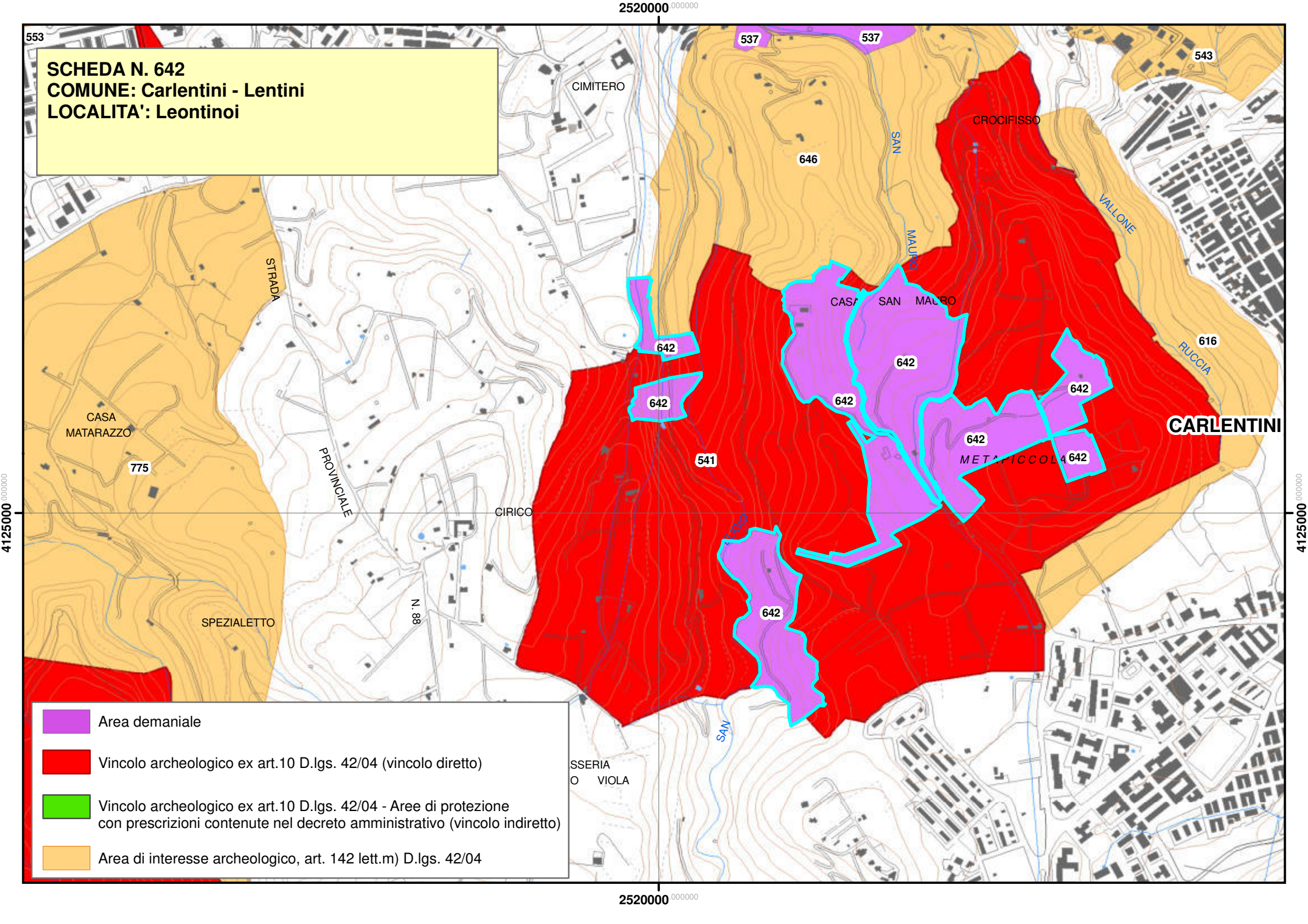
SCHEDA N. 642
COMUNE: Carlentini - Lentini
LOCALITA': Leontinoi
2520000
4125000
553
537
537
543
CIMITERO
CROCIFISSO
646
SAN
MAURO
VALLONE
STRADA
CASA
SAN
MAURO
616
RUCCIA
642
642
642
642
642
642
642
CARLENTINI
CASA
MATARAZZO
775
PROVINCIALE
541
CIRICO
SPEZIALETTO
N. 88
642
SAN
SSERIA
O
VIOLA
Area demaniale
Vincolo archeologico ex art.10 D.lgs. 42/04 (vincolo diretto)
Vincolo archeologico ex art.10 D.lgs. 42/04 - Aree di protezione
con prescrizioni contenute nel decreto amministrativo (vincolo indiretto)
Area di interesse archeologico, art. 142 lett.m) D.lgs. 42/04

Piano Paesistico della Provincia di Siracusa

Regione Siciliana

Beni Archeologici

Area Soprintendenza Beni Culturali Ambientali
Servizio Museo Archeologico di leontinoi ed
Aree Archeologiche di Leontinoi e Megara
SIRACUSA

Assessorato dei Beni Culturali e Ambientali
e della Pubblica Istruzione

N. scheda	646
Ente Schedatore	Servizio Museo Archeologico di Lentini ed Aree Archeologiche di Leontinoi e Megara
Localizzazione	
Provincia	Siracusa
Comuni interessati	Lentini
Località	Leontinoi
Ambito/i	14
Unità di paesaggio	
Compilazione	
Data	
Nome compilatore	Soprintendenza di SR
Ruolo compilatore	
Denominazione	
Città di Leontinoi	
Periodo	
Epoca greca	
Descrizione del bene	
Resti dell'abitato greco.	
Verbali	
Decreto istitutivo	
Caratteristiche	
Tipo di vincolo	

Ente gestore / Proprietà	
Contesto ambientale	
Osservazioni	
Pubblicazioni in GURS	
Albo Pretorio	
Documenti acquisiti	
Riferimenti topografici	
Coordinate geografiche	
Coord. piana est	
Coord. piana nord	
Superficie	
Notizie storiche relative al bene	
Fonti bibliografiche	
Fonti iconografiche	
Fonti archivistiche	

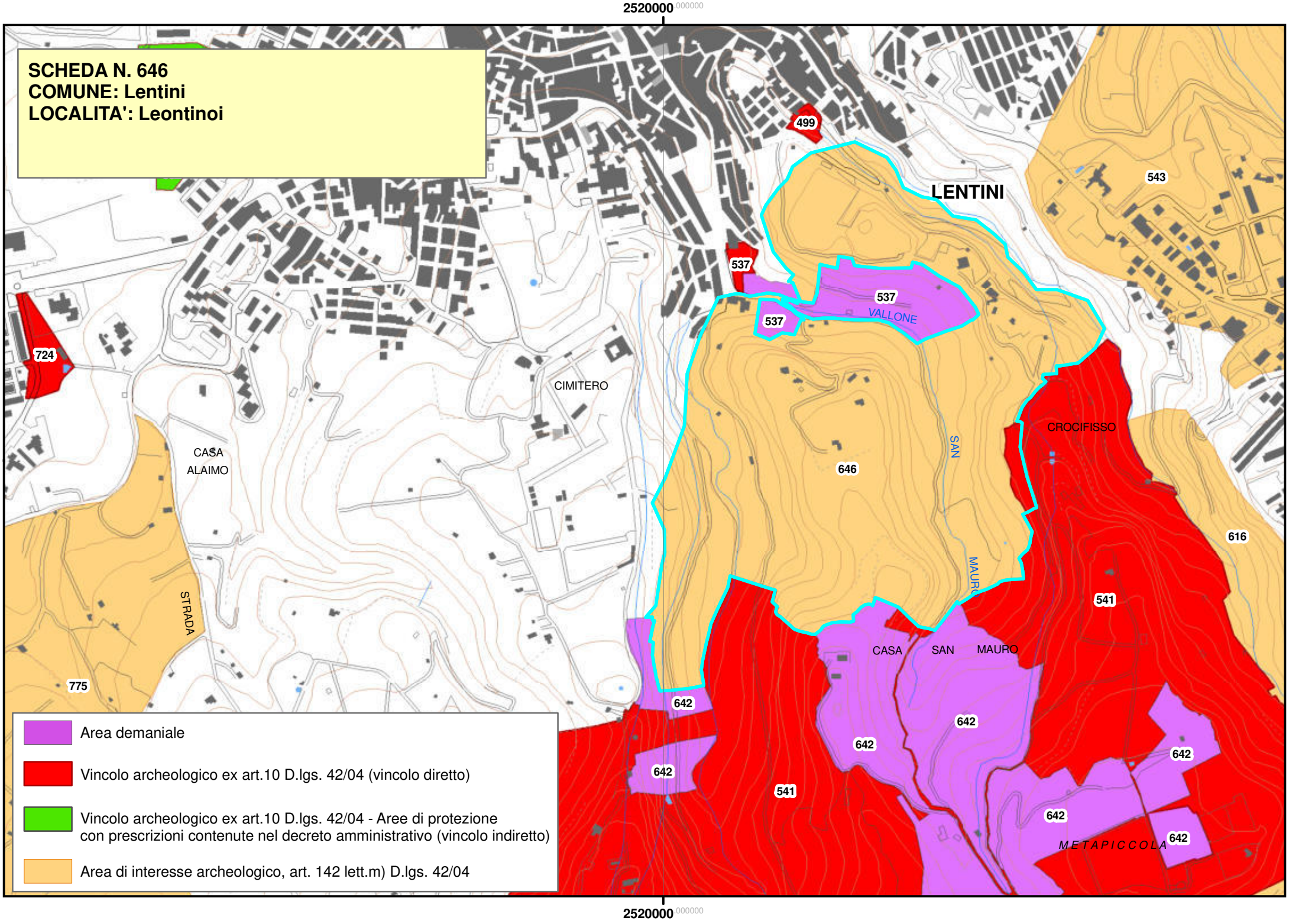

2520000.000000
SCHEDA N. 646
COMUNE: Lentini
LOCALITA': Leontinoi
LENTINI
499
543
537
537
537
VALLONE
724
CIMITERO
CASA
ALAIMO
CROCIFISSO
SAN
MAURO
646
616
541
STRADA
CASA
SAN
MAURO
775
642
642
642
642
642
541
642
642
METAPICCOLA
Area demaniale
Vincolo archeologico ex art.10 D.lgs. 42/04 (vincolo diretto)
Vincolo archeologico ex art.10 D.lgs. 42/04 - Aree di protezione
con prescrizioni contenute nel decreto amministrativo (vincolo indiretto)
Area di interesse archeologico, art. 142 lett.m) D.lgs. 42/04
2520000.000000

Piano Paesistico della Provincia di Siracusa

Regione Siciliana

Beni Archeologici

Area Soprintendenza Beni Culturali Ambientali
Servizio I
SIRACUSA

Assessorato dei Beni Culturali e Ambientali
e della Pubblica Istruzione

N. scheda	651
Ente Schedatore	89 SBCA SR
Localizzazione	
Provincia	Siracusa
Comuni interessati	Priolo Gargallo
Località	Contrada Cugno Grande
Ambito/i	17
Unità di paesaggio	
Compilazione	
Data	24/01/2006
Nome compilatore	Soprintendenza di SR
Ruolo compilatore	
Denominazione	
A2.2	
Periodo	
Descrizione del bene	
Catacombe paleocristiane (IV-V sec. d.C.).	
Decreto istitutivo	
Verbali	
Caratteristiche	
Tipo di vincolo	
Ente gestore / Proprietà	Privata
Contesto ambientale	

Osservazioni	
Catacomba di età cristiana e necropoli con tombe a fossa campanate relative a un abitato tardo imperiale di età pre-costantiniana fino al IV sec. d.C.	
Pubblicazioni in GURS	
Albo Pretorio	
Documenti acquisiti	
Riferimenti topografici	
IGM f 274 III N.E.	
Coordinate geografiche	
Coord. piana est	2536728,19050338
Coord. piana nord	4110939,98561733
Superficie	
282591,977343973	
Notizie storiche relative al bene	
Fonti bibliografiche	
Fonti iconografiche	
Fonti archivistiche	

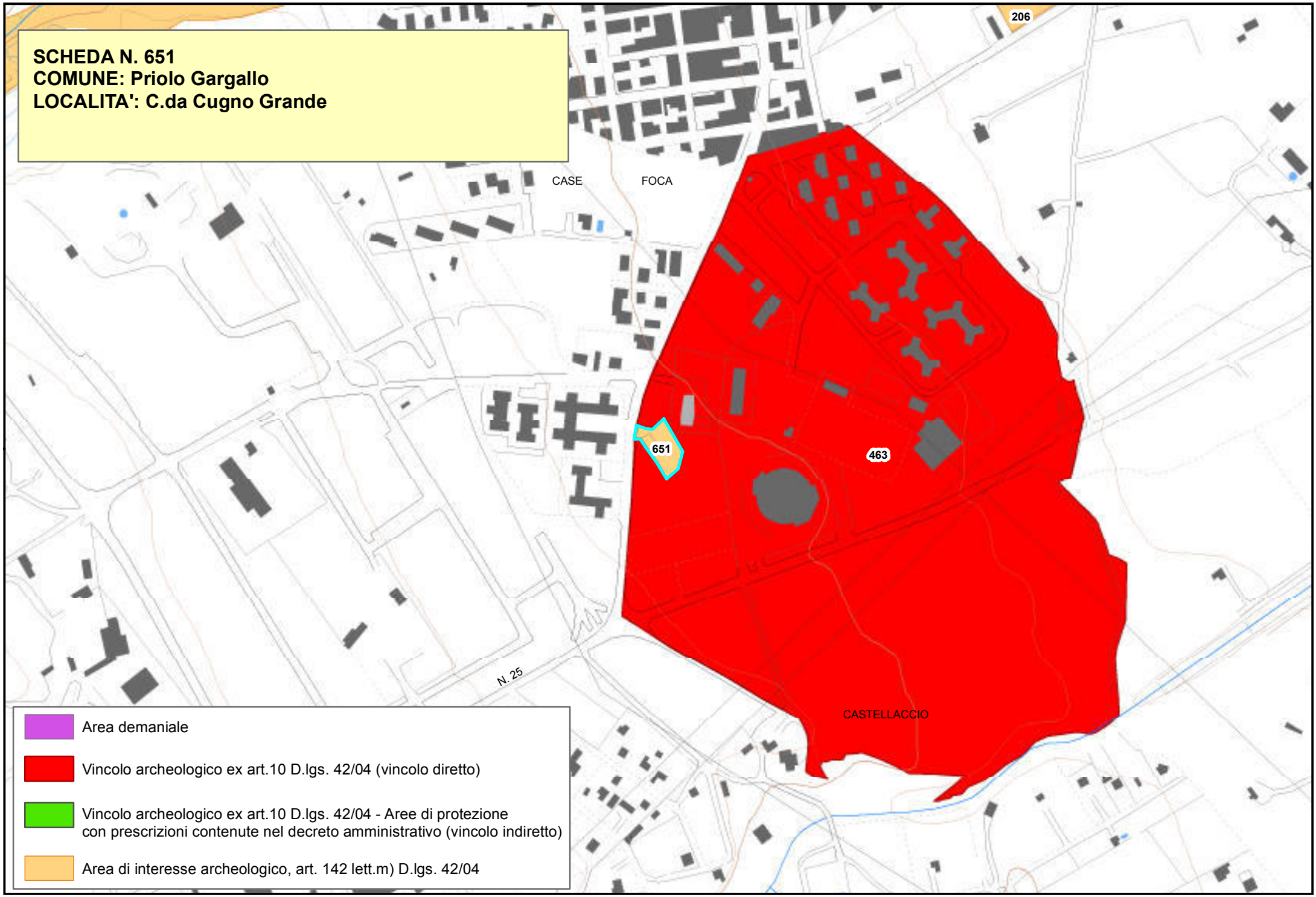
SCHEDA N. 651
COMUNE: Priolo Gargallo
LOCALITA': C.da Cugno Grande
206
CASE
FOCA
651
463
N. 25
CASTELLACCIO
Area demaniale
Vincolo archeologico ex art.10 D.lgs. 42/04 (vincolo diretto)
Vincolo archeologico ex art.10 D.lgs. 42/04 - Aree di protezione con prescrizioni contenute nel decreto amministrativo (vincolo indiretto)
Area di interesse archeologico, art. 142 lett.m) D.lgs. 42/04

Piano Paesistico della Provincia di Siracusa

Beni Archeologici

Area Soprintendenza Beni Culturali Ambientali
Servizio I
SIRACUSA

Regione Siciliana

Assessorato dei Beni Culturali e Ambientali
e della Pubblica Istruzione

N. scheda	652
Ente Schedatore	89 SBCA SR
Localizzazione	
Provincia	Siracusa
Comuni interessati	Melilli
Località	Vallone Picci - Timpa Casone
Ambito/i	17
Unità di paesaggio	
Compilazione	
Data	25/01/2006
Nome compilatore	Soprintendenza di SR
Ruolo compilatore	
Denominazione	
A2.1Grotta	
Periodo	
Età del Rame	
Descrizione del bene	
Piccola grotta naturale con materiali dell'età del rame (stile del Conzo). Nell'area circostante industria litica in superficie e fori per l'alloggiamento dei pali atti a sostenere l'alzato delle capanne.	
Decreto istitutivo	
Verbali	
Caratteristiche	

Tipo di vincolo	Di interesse archeologico, suscettibile di vincolo.
Ente gestore / Proprietà	
Contesto ambientale	
Osservazioni	
Pubblicazioni in GURS	
Albo Pretorio	
Documenti acquisiti	
Riferimenti topografici	
IGM f. 274 II N.O.	
Coordinate geografiche	
Coord. piana est	2539393,58031325
Coord. piana nord	4106215,79298092
Superficie	
32072,8374985456	
Notizie storiche relative al bene	
Fonti bibliografiche	
Fonti iconografiche	

Fonti archivistiche

2540000,000000

SCHEDA N. 652
COMUNE: Melilli
LOCALITA': Vallone Picci - Timpa Casone

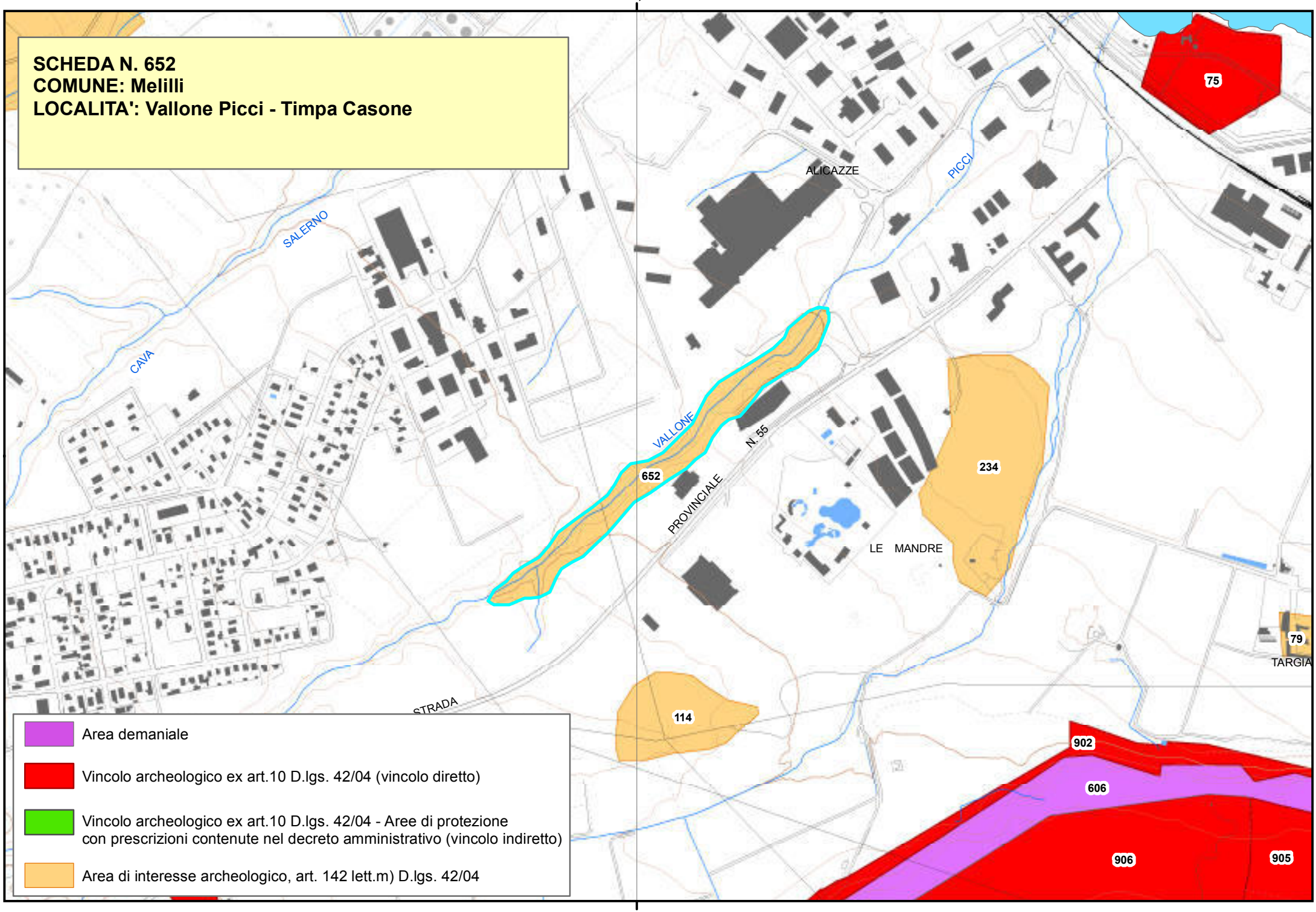

Area demaniale

Vincolo archeologico ex art.10 D.lgs. 42/04 (vincolo diretto)

Vincolo archeologico ex art.10 D.lgs. 42/04 - Aree di protezione con prescrizioni contenute nel decreto amministrativo (vincolo indiretto)

Area di interesse archeologico, art. 142 lett.m) D.lgs. 42/04

2540000,000000

Piano Paesistico della Provincia di Siracusa

Beni Archeologici

Area Soprintendenza Beni Culturali Ambientali
Servizio I
SIRACUSA

Regione Siciliana

Assessorato dei Beni Culturali e Ambientali
e della Pubblica Istruzione

N. scheda	653
Ente Schedatore	89 SBCA SR
Localizzazione	
Provincia	Siracusa
Comuni interessati	Noto
Località	Santa Lucia di Mendola
Ambito/i	17
Unità di paesaggio	
Compilazione	
Data	2011/03/1
Nome compilatore	Soprintendenza di SR
Ruolo compilatore	

Denominazione

A3//Abitato//Catacomba//Necropoli sub divo//Abbazia

Periodo

Età tardo antica//Età medievale

Descrizione del bene

Tracce di un abitato con chiesa rupestre absidata di età bizantina. Accanto alla basilica rupestre si apre una necropoli sub divo con tombe a fossa e arcosoli e una catacomba. Probabilmente il sito fu distrutto e abbandonato durante le invasioni arabe. Nel 1103 fu eretta un'abbazia benedettina con annesso cenobio.

Decreto istitutivo

D.A//1989/05/30//n.2416;
D.A.//1994/04/07//n.5565

Verbali

Caratteristiche	
Tipo di vincolo	L.1089/1939/artt. 1, 3, 21
Ente gestore / Proprietà	Proprietario Pubblico//Regione Siciliana//Assessorato Regionale BB.CC.AA Proprietario Privato

Contesto ambientale

Osservazioni

Volturato al demanio con nota n. 254 in data 19/04/69. Titolo del trapasso di proprietà: D.P.R. 22/02/1967 n. 467 verbale di consegna del 7/08/-XI-1967.

Pubblicazioni in GURS

Albo Pretorio

Documenti acquisiti

Riferimenti topografici

I.G.M.I. F° 273 II S.E.

Coordinate geografiche	
Coord. piana est	2513322,57391353
Coord. piana nord	4098145,74993407

Superficie

24154,9853731159

Notizie storiche relative al bene

La storiografia sacra seicentesca, con Ottavio Gaetani, lega la grotta di S. Lucia di Mendola alla vita dei SS. Lucia e Geminiano. Tra i viaggiatori stranieri, J. Houel conosce il complesso rupestre.

Fonti bibliografiche

AGNELLO, S.L., S. Lucia di Mendola – Scavi di antichità cristiano-bizzantina, NSC, 1949, p. 211.
AGNELLO, S.L., Scavi e scoperte a S. Lucia di Mendola, Atti del I congresso di Archeologia Cristiana, 1952, P. 49.
MESSINA, A., Le chiese rupestri del siracusano, 1979, p. 121.

Fonti iconografiche

Fonti archivistiche

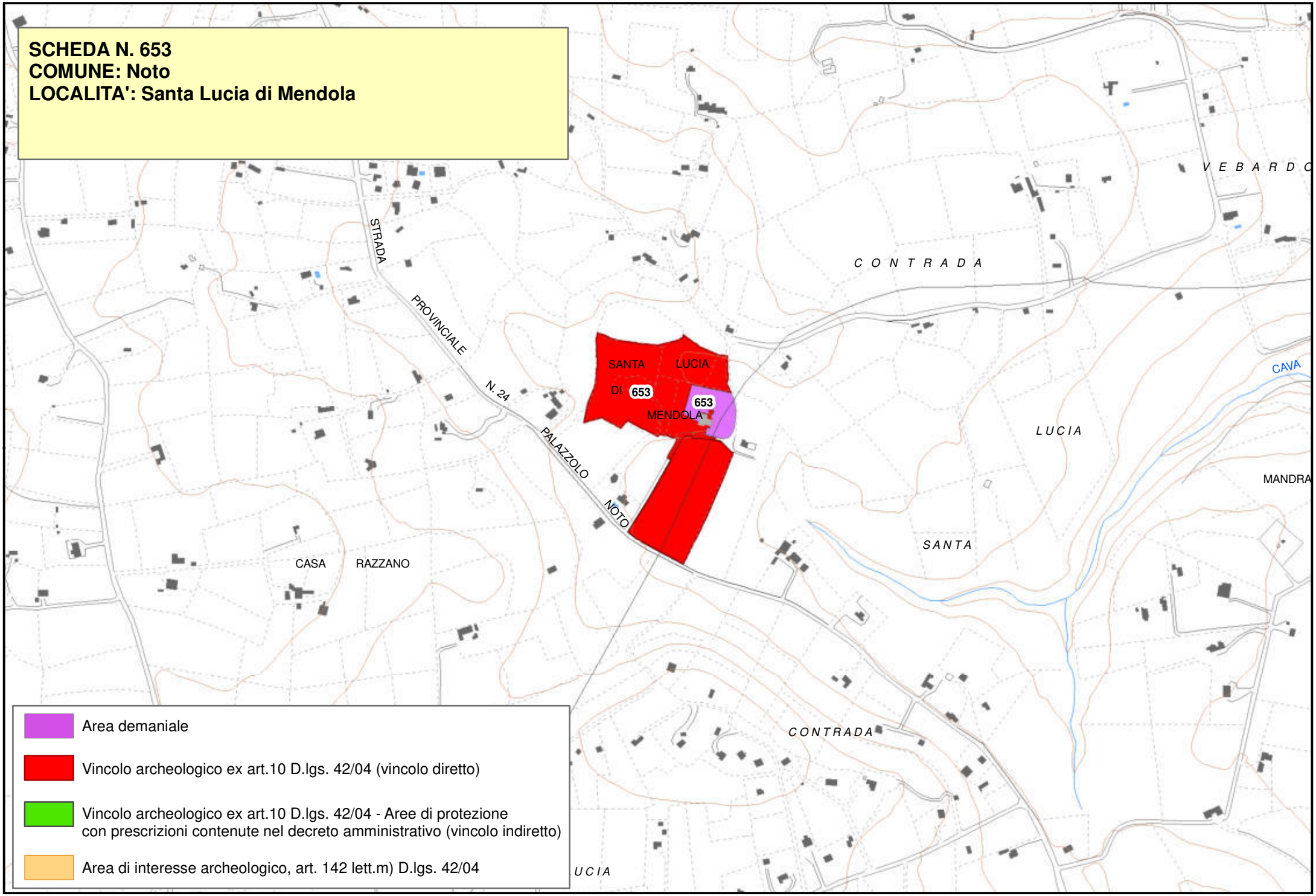
SCHEDA N. 653
COMUNE: Noto
LOCALITA': Santa Lucia di Mendola
STRADA
PROVINCIALE
N. 24
PALAZZOLO
NOTO
SANTA
LUCIA
DI
653
653
MENDOLA
CONTRADA
LUCIA
CAVA
MANDRA
SANTA
CASA
RAZZANO
CONTRADA
UCIA
Area demaniale
Vincolo archeologico ex art.10 D.lgs. 42/04 (vincolo diretto)
Vincolo archeologico ex art.10 D.lgs. 42/04 - Aree di protezione
con prescrizioni contenute nel decreto amministrativo (vincolo indiretto)
Area di interesse archeologico, art. 142 lett.m) D.lgs. 42/04

Beni Archeologici

Area Soprintendenza Beni Culturali Ambientali
Servizio I
SIRACUSA

Regione Siciliana
Assessorato dei Beni Culturali e Ambientali
e della Pubblica Istruzione

N. scheda	654
Ente Schedatore	89 SBCA SR
Localizzazione	
Provincia	Siracusa
Comuni interessati	Avola
Località	Borgellusa
Ambito/i	17
Unità di paesaggio	
Compilazione	
Data	23/01/2006
Nome compilatore	Soprintendenza di SR
Ruolo compilatore	
Denominazione	
A2. 4 Villa	
Periodo	
Età Ellenistico - Romana	
Descrizione del bene	
Simile a comuni abitazioni pompeiane, ha la pianta composta da un ampio atrio sul quale si aprono vari ambienti; i pavimenti sono in “opus signum”, in mosaico, o in lastre marmoree. La presenza di ceramica sigillata chiara testimonia la vita del sito in età tardo imperiale.	
Decreto istitutivo	
D.A.//1980/10/13//n.1615	
Verbali	
Caratteristiche	

Tipo di vincolo	L.1089/1939/artt. 1, 3, 21
Ente gestore / Proprietà	Privata
Contesto ambientale	
Osservazioni	
Pubblicazioni in GURS	
Albo Pretorio	
Documenti acquisiti	
Riferimenti topografici	
IGM f. 277 IV N.E.	
Coordinate geografiche	
Coord. piana est	2533923,83927927
Coord. piana nord	4085818,21283979
Superficie	
178799,135984812	
Notizie storiche relative al bene	
Fonti bibliografiche	
Currò, M. T., Boll. d'Arte, Casa romana in contrada Borgellusa, 1996, 1-2, p. 94.	
Fonti iconografiche	

Fonti archivistiche

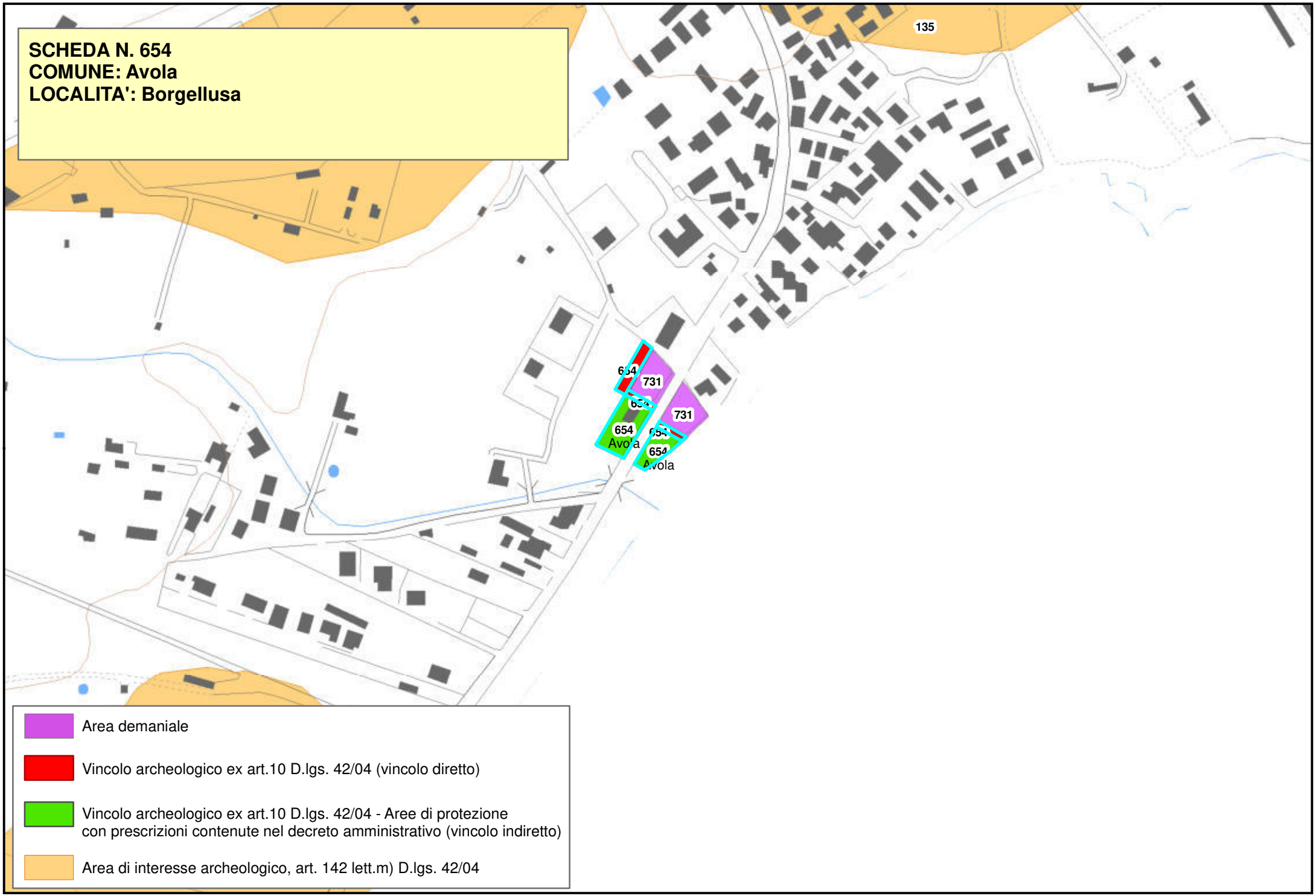
SCHEDA N. 654
COMUNE: Avola
LOCALITA': Borgellusa
135
731
731
654
654
Area demaniale
Vincolo archeologico ex art.10 D.lgs. 42/04 (vincolo diretto)
Vincolo archeologico ex art.10 D.lgs. 42/04 - Aree di protezione con prescrizioni contenute nel decreto amministrativo (vincolo indiretto)
Area di interesse archeologico, art. 142 lett.m) D.lgs. 42/04

Regione Siciliana

Beni Archeologici

Area Soprintendenza Beni Culturali Ambientali
Servizio I
SIRACUSA

Assessorato dei Beni Culturali e Ambientali
e della Pubblica Istruzione

N. scheda	655
Ente Schedatore	89 SBCA SR
Localizzazione	
Provincia	Siracusa
Comuni interessati	Avola
Località	Contrada Petrara
Ambito/i	17
Unità di paesaggio	
Compilazione	
Data	23/01/2006
Nome compilatore	Soprintendenza di SR
Ruolo compilatore	
Denominazione	
A2.5	
Periodo	
Descrizione del bene	
Necropoli del bronzo e resti d'insediamento romano.	
Decreto istitutivo	
D.A.//1996/11/07//n.8285	
Verbali	
Caratteristiche	
Tipo di vincolo	L.1089/1939/artt. 1, 3, 21
Ente gestore / Proprietà	Privata.

Contesto ambientale	
Osservazioni	
Necropoli preistorica con tombe a fossa e insediamento romano con tracce di abitazione.	
Pubblicazioni in GURS	
Albo Pretorio	
Documenti acquisiti	
Riferimenti topografici	
IGM f. 277 IV N.E.	
Coordinate geografiche	
Coord. piana est	2533199,21583909
Coord. piana nord	4086488,99360965
Superficie	
313,952485248594	
Notizie storiche relative al bene	
Fonti bibliografiche	
Fonti iconografiche	
Fonti archivistiche	

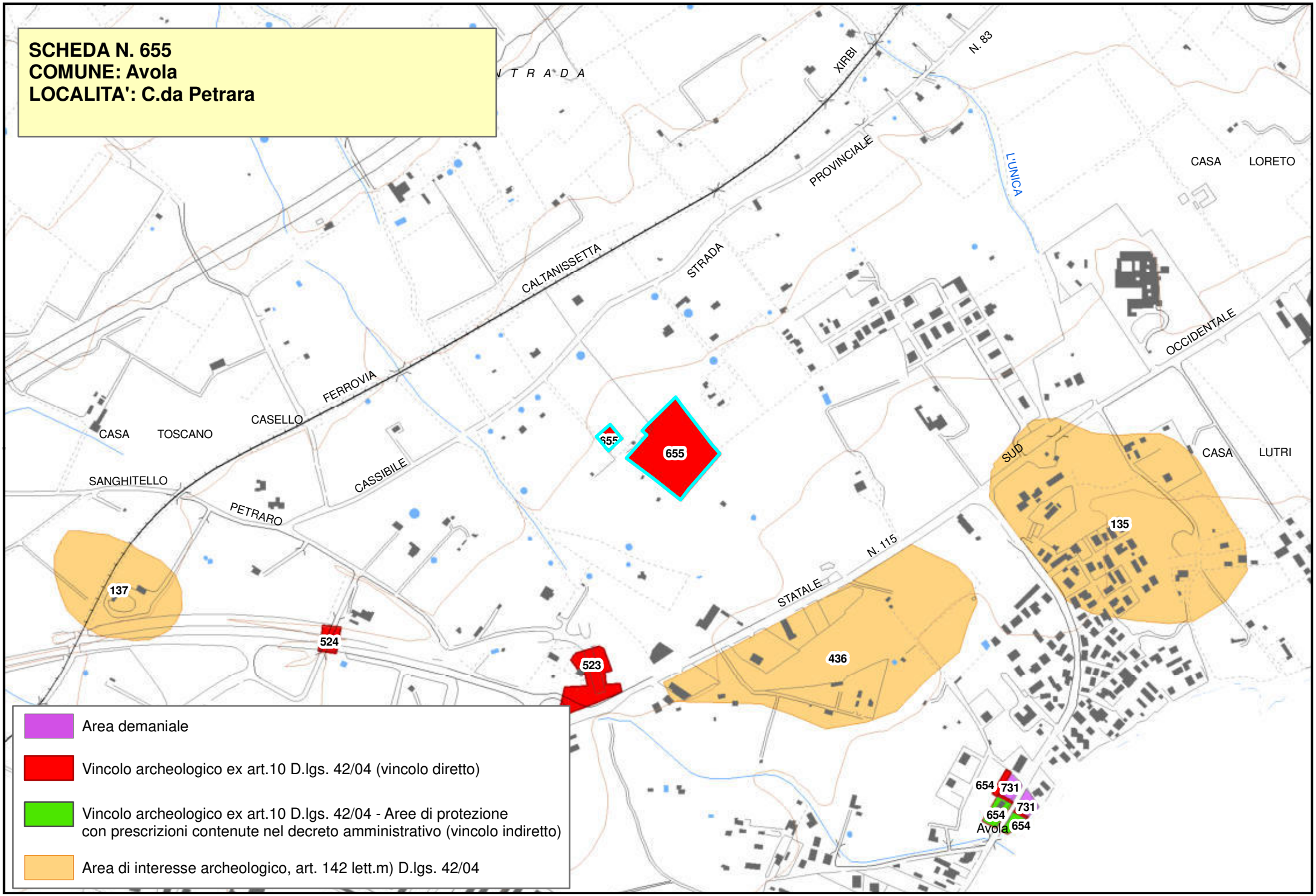
SCHEDA N. 655
COMUNE: Avola
LOCALITA': C.da Petrara
XIRBI
N. 83
PROVINCIALE
L'UNICA
CASA LORETO
CALTANISSETTA
STRADA
FERROVIA
CASELLO
CASA TOSCANO
SANGHITELLO
CASSIBILE
PETRARO
OCCIDENTALE
SUD
CASA LUTRI
N. 115
STATALE
655
655
137
524
523
436
135
654
731
731
654
654
Avola
Area demaniale
Vincolo archeologico ex art.10 D.lgs. 42/04 (vincolo diretto)
Vincolo archeologico ex art.10 D.lgs. 42/04 - Aree di protezione con prescrizioni contenute nel decreto amministrativo (vincolo indiretto)
Area di interesse archeologico, art. 142 lett.m) D.lgs. 42/04

Piano Paesistico della Provincia di Siracusa

Regione Siciliana

Beni Archeologici

Area Soprintendenza Beni Culturali Ambientali
Servizio I
SIRACUSA

Assessorato dei Beni Culturali e Ambientali
e della Pubblica Istruzione

N. scheda	656
Ente Schedatore	89 SBCA SR
Localizzazione	
Provincia	Siracusa
Comuni interessati	Noto
Località	Case San Lorenzo Vecchio
Ambito/i	17
Unità di paesaggio	
Compilazione	
Data	12/01/2006
Nome compilatore	Soprintendenza di SR
Ruolo compilatore	
Denominazione	
A2	
Periodo	
Descrizione del bene	
Centro abitato di età tardo-antica. Tricora (IV-VI sec. d.C.). Preesistenze: tempio greco di età ellenistica.	
Decreto istitutivo	
D.A.//1983/11/11//n.2072	
Verbali	
Caratteristiche	
Tipo di vincolo	L.1089/1939/artt. 1, 3, 21
Ente gestore /	

Proprietà	
Contesto ambientale	
Osservazioni	
Pubblicazioni in GURS	
Albo Pretorio	
Documenti acquisiti	
Riferimenti topografici	
IGM f. 277 III S.E.	
Coordinate geografiche	
Coord. piana est	2527319,58590936
Coord. piana nord	4066452,44357515
Superficie	
6219,40815767825	
Notizie storiche relative al bene	
Fonti bibliografiche	
Fonti iconografiche	
Fonti archivistiche	

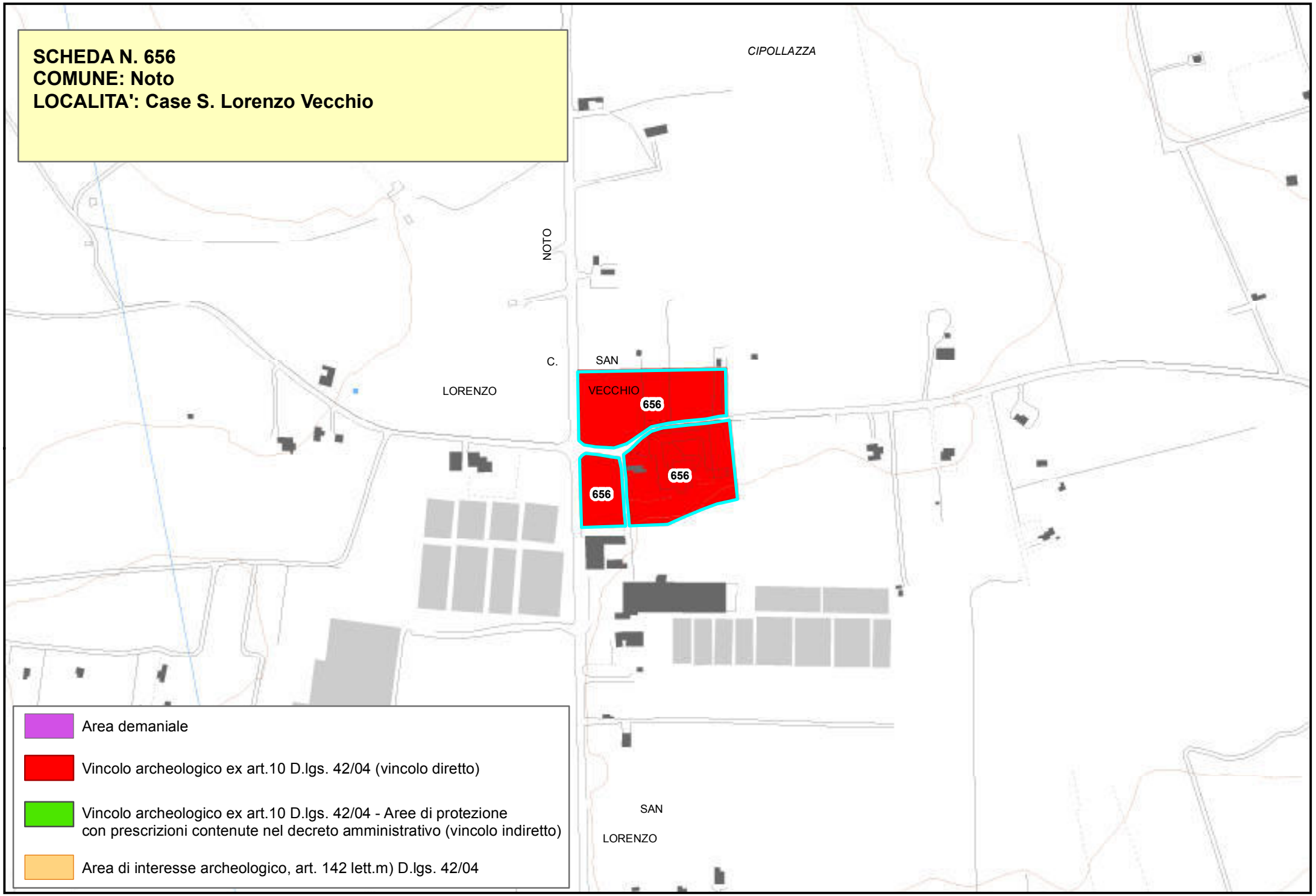
SCHEDA N. 656
COMUNE: Noto
LOCALITA': Case S. Lorenzo Vecchio
CIPOLLAZZA
NOTO
C.
SAN
LORENZO
VECCHIO
656
656
656
SAN
LORENZO
Area demaniale
Vincolo archeologico ex art.10 D.lgs. 42/04 (vincolo diretto)
Vincolo archeologico ex art.10 D.lgs. 42/04 - Aree di protezione
con prescrizioni contenute nel decreto amministrativo (vincolo indiretto)
Area di interesse archeologico, art. 142 lett.m) D.lgs. 42/04

Piano Paesistico della Provincia di Siracusa

Regione Siciliana

Beni Archeologici

Area Soprintendenza Beni Culturali Ambientali
Servizio I
SIRACUSA

Assessorato dei Beni Culturali e Ambientali
e della Pubblica Istruzione

N. scheda	657
Ente Schedatore	89 SBCA SR
Localizzazione	
Provincia	Siracusa
Comuni interessati	Noto
Località	La Banca
Ambito/i	17
Unità di paesaggio	
Compilazione	
Data	12/01/2006
Nome compilatore	Soprintendenza di SR
Ruolo compilatore	
Denominazione	
A2.6	
Periodo	
Descrizione del bene	
All'interno della riserva naturale di Vendicari, fra il pantano Piccolo e il pantano Grande, a poca distanza da cozzo Balsamo che fronteggia il mare, si trova l'area della Banca. Per tutta la sua estensione, al centro della quale si trova una masseria abbandonata, il territorio è aspro, roccioso e dominato dalla macchia mediterranea. Le intensive esplorazioni hanno permesso di individuare un'innumerevole quantità di latomie e tracce profonde di carraia la cui impronta è rimasta sul banco roccioso. Data la vicinanza del sito alla città greca di Eloro, si ritiene che anche queste latomie abbiano contribuito al suo sviluppo architettonico.	
Decreto istitutivo	
Verbali	
Caratteristiche	
Tipo di vincolo	Di interesse archeologico, suscettibile di vincolo.
Ente gestore / Proprietà	
Contesto ambientale	
Osservazioni	
Pubblicazioni in GURS	
Albo Pretorio	
Documenti acquisiti	
Riferimenti topografici	
IGM F 277 III NE	
Coordinate geografiche	
Coord. piana est	2529058,66700739
Coord. piana nord	4074514,85811556
Superficie	
283604,796955414	

Notizie storiche relative al bene
Fonti bibliografiche
Fonti iconografiche
Fonti archivistiche

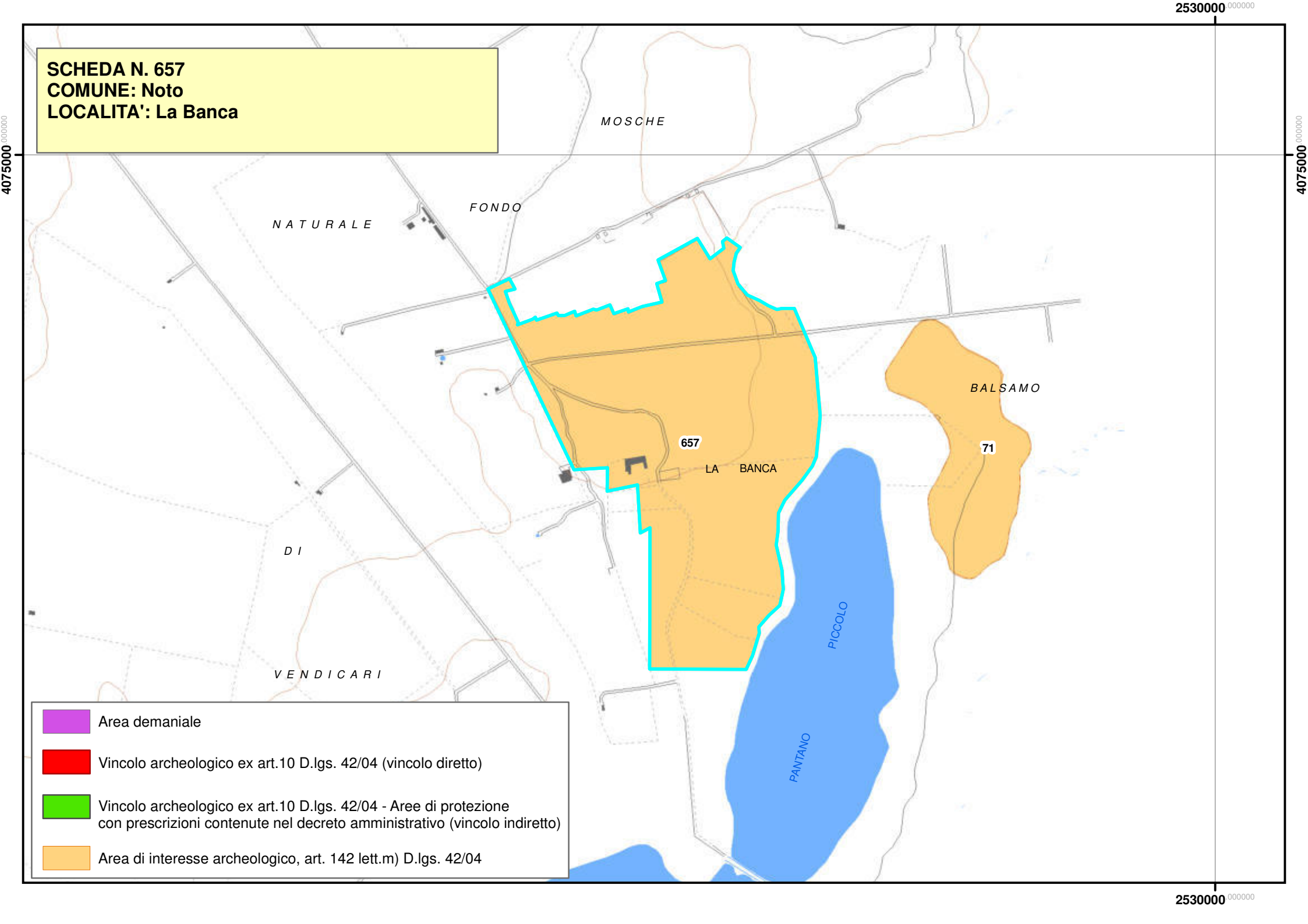
SCHEDA N. 657
COMUNE: Noto
LOCALITA': La Banca
2530000
4075000
MOSCHE
FONDO
NATURALE
657
LA BANCA
BALSAMO
71
PICCOLO
PANTANO
DI
VENDICARI
Area demaniale
Vincolo archeologico ex art.10 D.lgs. 42/04 (vincolo diretto)
Vincolo archeologico ex art.10 D.lgs. 42/04 - Aree di protezione con prescrizioni contenute nel decreto amministrativo (vincolo indiretto)
Area di interesse archeologico, art. 142 lett.m) D.lgs. 42/04

Piano Paesistico della Provincia di Siracusa

Beni Archeologici

Area Soprintendenza Beni Culturali Ambientali
Servizio I
SIRACUSA

Regione Siciliana

Assessorato dei Beni Culturali e Ambientali
e della Pubblica Istruzione

N. scheda	658
Ente Schedatore	89 SBCA SR
Localizzazione	
Provincia	Siracusa
Comuni interessati	Noto
Località	Contrada Frammeduca
Ambito/i	17
Unità di paesaggio	
Compilazione	
Data	2011/02/18
Nome compilatore	
Ruolo compilatore	
Denominazione	
A3//Chiesa//La Favorita	
Periodo	
Età tardo-antica	
Descrizione del bene	
Restano l'abside e parte delle mura nord e sud. Sotto la chiesetta ci sono dei silos antichi. Sul terreno circostante, molti frammenti ceramici, alcuni dei quali a vernice nera-lucida farebbero pensare a un utilizzo del sito in età più antica.	
Decreto istitutivo	
D.A.//1983/10/11//n.1868	
Verbali	
Caratteristiche	

Tipo di vincolo	L.1089/1939/artt. 1, 3, 21
Ente gestore / Proprietà	Privata
Contesto ambientale	
Osservazioni	
Pubblicazioni in GURS	
Albo Pretorio	
Documenti acquisiti	
Riferimenti topografici	
I.G.M.I. F° 277 IV S.E.	
Coordinate geografiche	
Coord. piana est	2529337,62106932
Coord. piana nord	4081392,37097772
Superficie	
21545,4236389137	
Notizie storiche relative al bene	
Fonti bibliografiche	
AGNELLO, G., La chiesa della Favorita presso noto, BdA, 1949, pp. 307-310 AGNELLO, G., L'architettura bizantina in Sicilia, pp. 138-144.	
Fonti iconografiche	

Fonti archivistiche

SCHEDA N. 658
COMUNE: Noto
LOCALITA': C.da Frammeduca

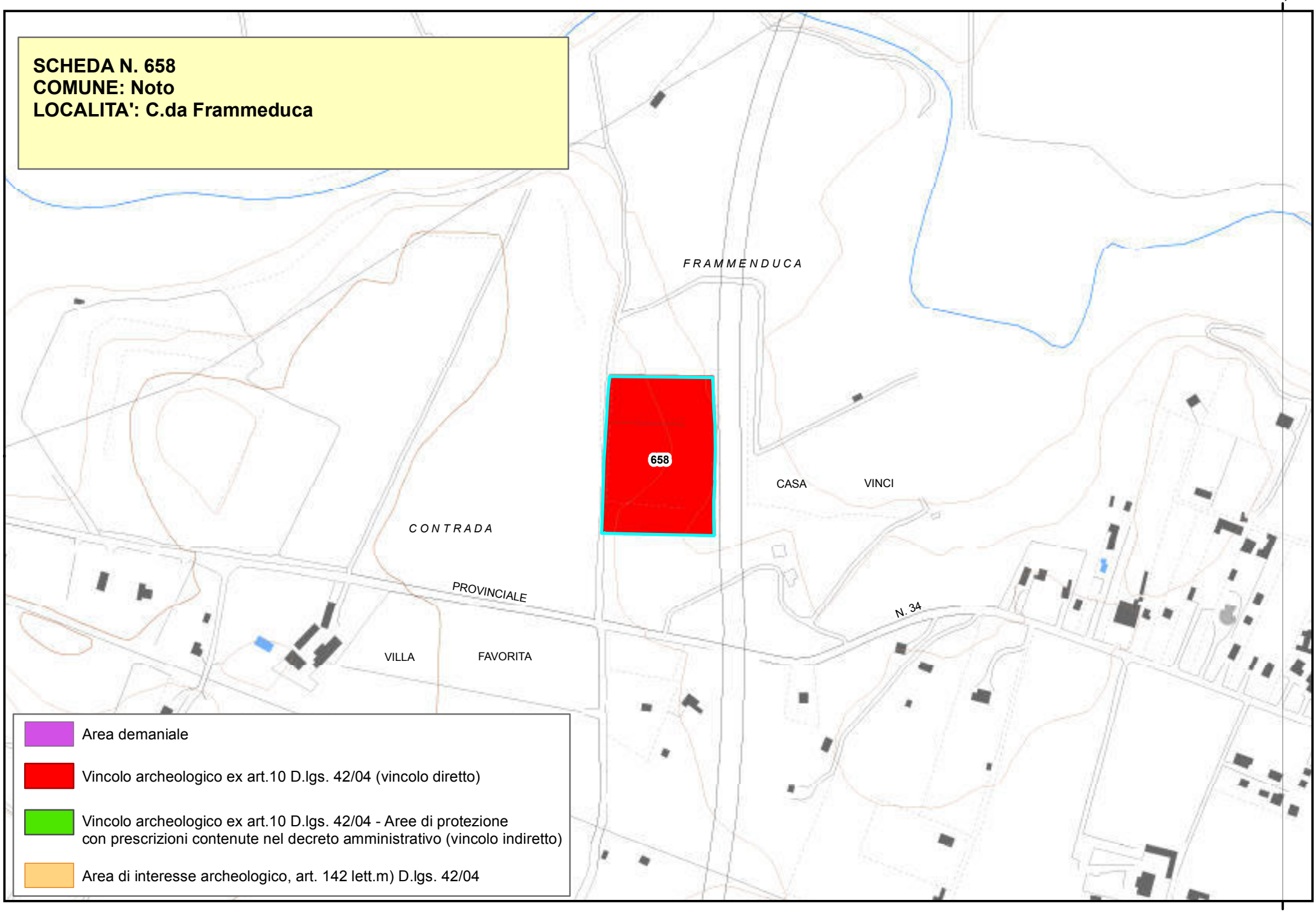

Area demaniale

Vincolo archeologico ex art.10 D.lgs. 42/04 (vincolo diretto)

Vincolo archeologico ex art.10 D.lgs. 42/04 - Aree di protezione con prescrizioni contenute nel decreto amministrativo (vincolo indiretto)

Area di interesse archeologico, art. 142 lett.m) D.lgs. 42/04

Piano Paesistico della Provincia di Siracusa

Regione Siciliana

Beni Archeologici

Area Soprintendenza Beni Culturali Ambientali
Servizio I
SIRACUSA

Assessorato dei Beni Culturali e Ambientali
e della Pubblica Istruzione

N. scheda	659
Ente Schedatore	89 SBCA SR
Localizzazione	
Provincia	Siracusa
Comuni interessati	Noto
Località	Castelluccio
Ambito/i	17
Unità di paesaggio	
Compilazione	
Data	07/02/2006
Nome compilatore	Soprintendenza di SR
Ruolo compilatore	
Denominazione	
A2.2	
Periodo	
Descrizione del bene	
Necropoli preistorica (I età del bronzo).	
Decreto istitutivo	
Verbali	
Caratteristiche	
Tipo di vincolo	
Ente gestore / Proprietà	
Contesto ambientale	

Osservazioni	
Tombe a forno della prima età del bronzo, ruderi del castello medievale e frammenti fittili sparsi di età castelluciana, greca e araba.	
Pubblicazioni in GURS	
Albo Pretorio	
Documenti acquisiti	
Riferimenti topografici	
IGM f. 276 I N.E.	
Coordinate geografiche	
Coord. piana est	2514243,09795083
Coord. piana nord	4090738,44803435
Superficie	
343008,340980283	
Notizie storiche relative al bene	
Fonti bibliografiche	
Fonti iconografiche	
Fonti archivistiche	

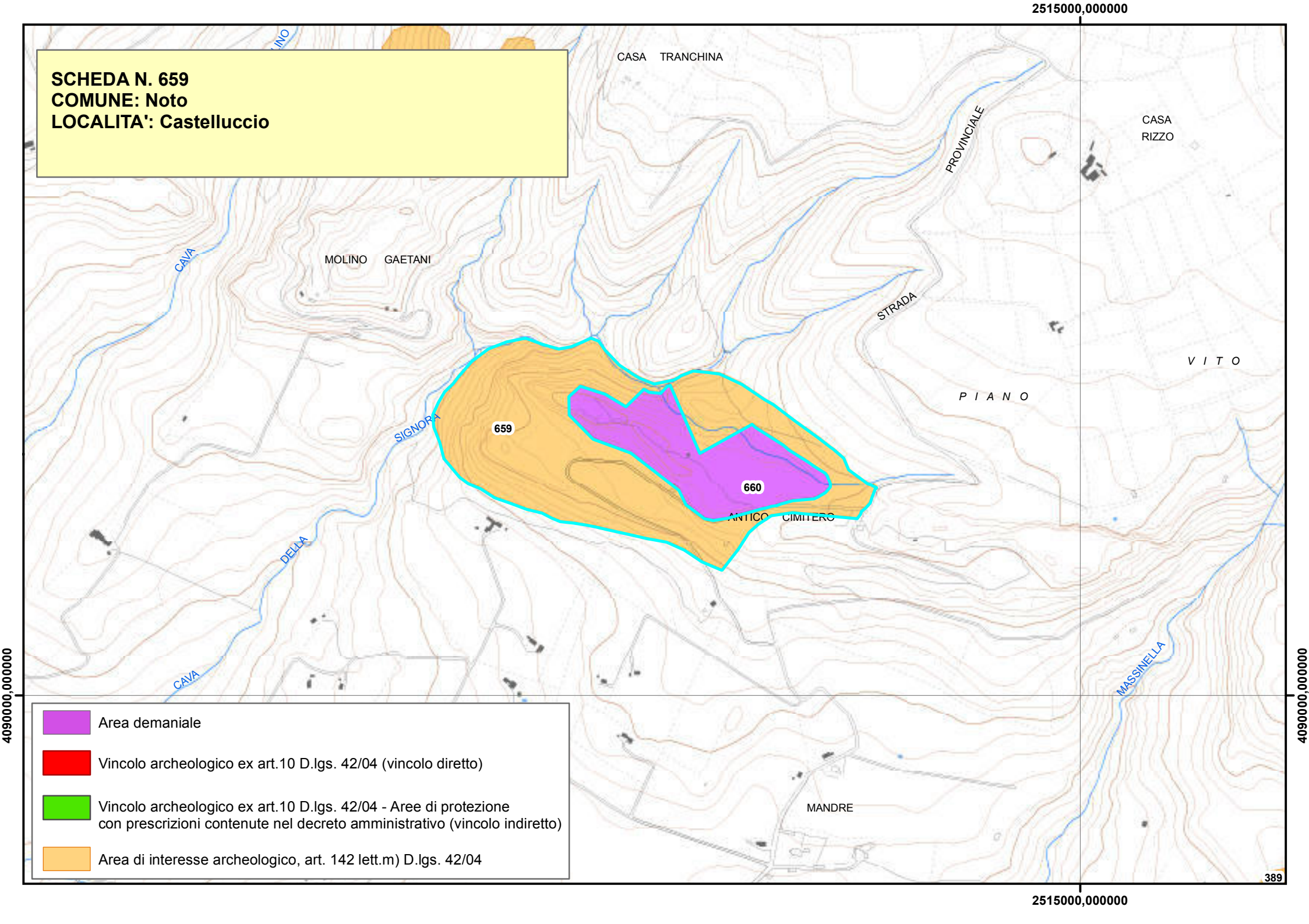
SCHEDA N. 659
COMUNE: Noto
LOCALITA': Castelluccio
2515000,000000
4090000,000000
CASA TRANCHINA
CASA RIZZO
PROVINCIALE
MOLINO GAETANI
CAVA
STRADA
V I T O
P I A N O
SIGNORA
659
660
ANTICO CIMITERO
DELLA
CAVA
MASSINELLA
MANDRE
389
Area demaniale
Vincolo archeologico ex art.10 D.lgs. 42/04 (vincolo diretto)
Vincolo archeologico ex art.10 D.lgs. 42/04 - Aree di protezione con prescrizioni contenute nel decreto amministrativo (vincolo indiretto)
Area di interesse archeologico, art. 142 lett.m) D.lgs. 42/04

Piano Paesistico della Provincia di Siracusa

Regione Siciliana

Beni Archeologici

Area Soprintendenza Beni Culturali Ambientali
Servizio I
SIRACUSA

Assessorato dei Beni Culturali e Ambientali
e della Pubblica Istruzione

N. scheda	660
Ente Schedatore	89 SBCA SR
Localizzazione	
Provincia	Siracusa
Comuni interessati	Noto
Località	Castelluccio
Ambito/i	17
Unità di paesaggio	
Compilazione	
Data	07/02/2006
Nome compilatore	Soprintendenza di SR
Ruolo compilatore	
Denominazione	
A2.2	
Periodo	
Descrizione del bene	
Necropoli preistorica (I età del bronzo).	
Decreto istitutivo	
Verbali	
Caratteristiche	
Tipo di vincolo	
Ente gestore / Proprietà	Demanio della Regione Siciliana, ramo Beni Culturali

Contesto ambientale	
Osservazioni	
Tombe a forno della prima età del bronzo, ruderi del castello medievale e frammenti fittili sparsi di età castelluciana, greca e araba.	
Pubblicazioni in GURS	
Albo Pretorio	
Documenti acquisiti	
Riferimenti topografici	
IGM f. 276 I N.E.	
Coordinate geografiche	
Coord. piana est	2514243,09795083
Coord. piana nord	4090738,44803435
Superficie	
343008,340980283	
Notizie storiche relative al bene	
Fonti bibliografiche	
Fonti iconografiche	
Fonti archivistiche	

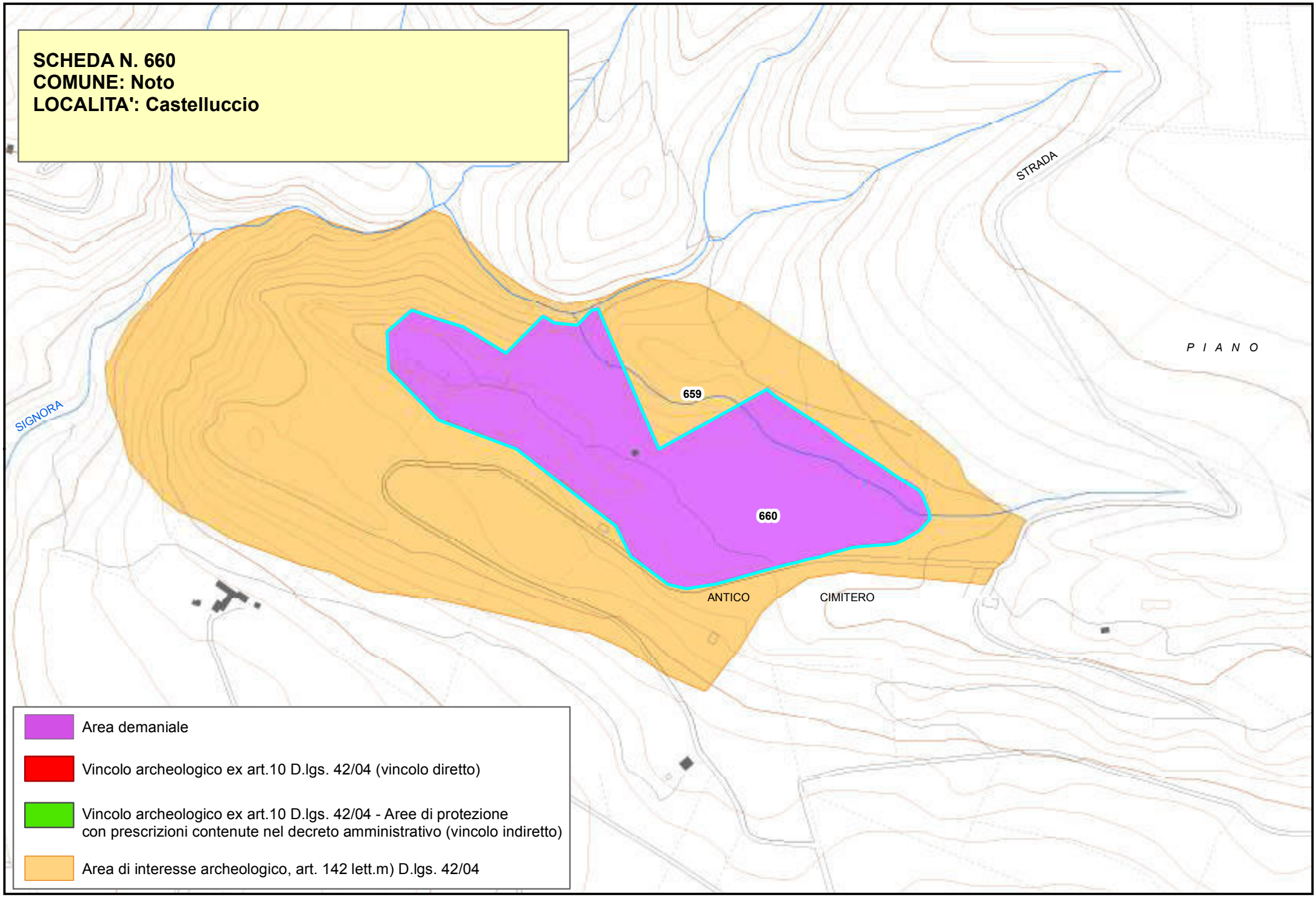
SCHEDA N. 660
COMUNE: Noto
LOCALITA': Castelluccio
STRADA
P I A N O
SIGNORA
659
660
ANTICO
CIMITERO
Area demaniale
Vincolo archeologico ex art.10 D.lgs. 42/04 (vincolo diretto)
Vincolo archeologico ex art.10 D.lgs. 42/04 - Aree di protezione con prescrizioni contenute nel decreto amministrativo (vincolo indiretto)
Area di interesse archeologico, art. 142 lett.m) D.lgs. 42/04

Piano Paesistico della Provincia di Siracusa

Beni Archeologici

Area Soprintendenza Beni Culturali Ambientali
Servizio I
SIRACUSA

Regione Siciliana

Assessorato dei Beni Culturali e Ambientali
e della Pubblica Istruzione

N. scheda	661
Ente Schedatore	89 SBCA SR
Localizzazione	
Provincia	Siracusa
Comuni interessati	Noto
Località	Contrada Cavasecca
Ambito/i	17
Unità di paesaggio	
Compilazione	
Data	2011/03/07
Nome compilatore	Soprintendenza di SR
Ruolo compilatore	
Denominazione	
A2.2//Necropoli	
Periodo	
Età bizantina	
Descrizione del bene	
Necropoli bizantina con tombe di varia grandezza scavate nella viva roccia.	
Decreto istitutivo	
D.P.R.S.//1974/11/29//n.1387	
Verbali	
Caratteristiche	
Tipo di vincolo	L.1089/1939/artt. 1, 3, 21.
Ente gestore / Proprietà	Sicilgranulati srl

Contesto ambientale	
Osservazioni	
Pubblicazioni in GURS	
Albo Pretorio	
Documenti acquisiti	
Riferimenti topografici	
I.G.M.I. F° 274 III S.E.	
Coordinate geografiche	
Coord. piana est	2535254,99461413
Coord. piana nord	4095160,29498686
Superficie	
26000,7307616205	
Notizie storiche relative al bene	
Fonti bibliografiche	
Fonti iconografiche	
SBCA SR//Archivio fotografico//Scat. 44//da B23 a B30	
Fonti archivistiche	

SCHEDA N. 661
COMUNE: Noto
LOCALITA': C.da Cavasecca

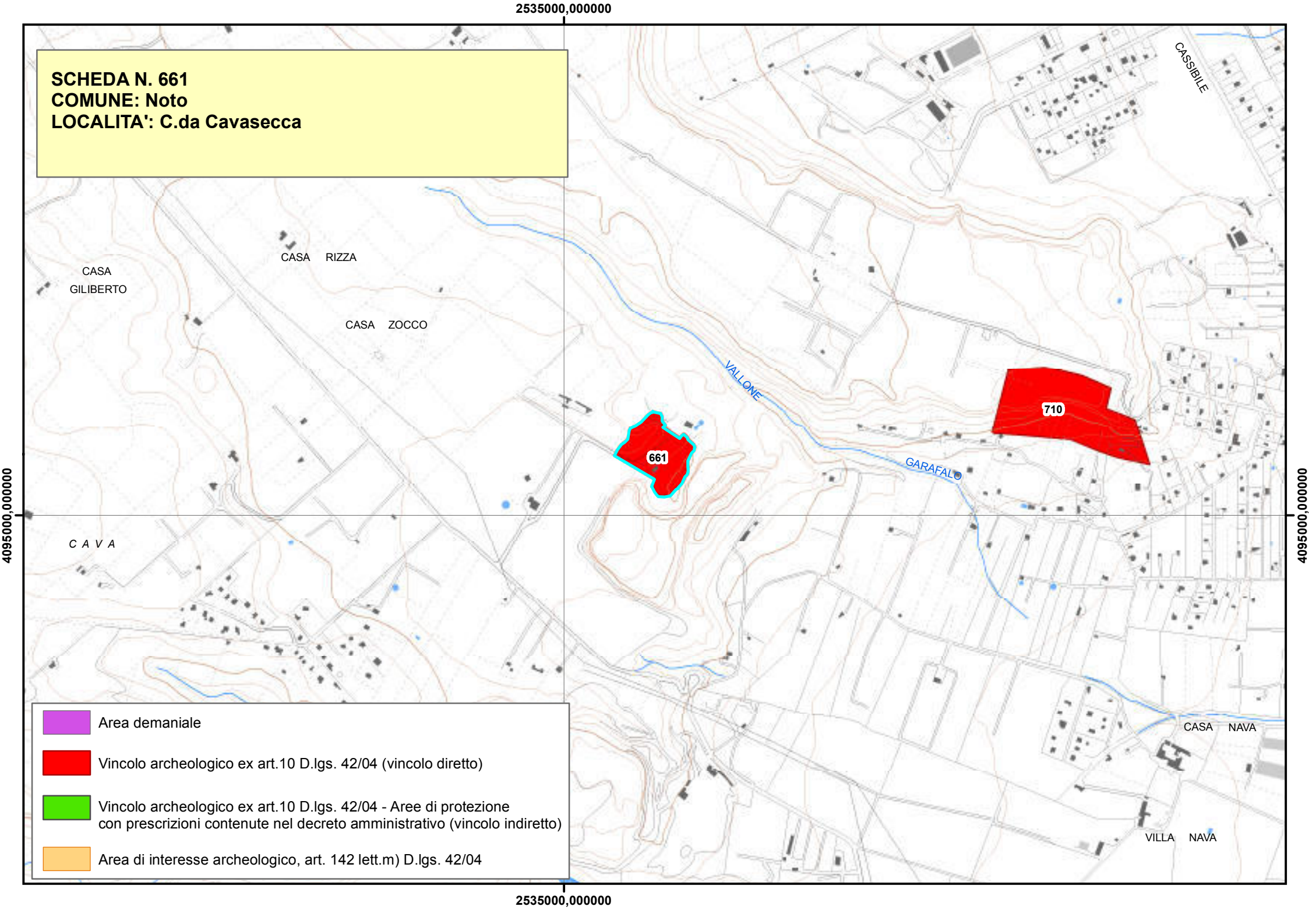

Beni Archeologici

Area Soprintendenza Beni Culturali Ambientali
Servizio I
SIRACUSA

Regione Siciliana

Assessorato dei Beni Culturali e Ambientali
e della Pubblica Istruzione

N. scheda	665
Ente Schedatore	89 SBCA SR
Localizzazione	
Provincia	Siracusa
Comuni interessati	Siracusa
Località	Viale Teracati
Ambito/i	17
Unità di paesaggio	
Compilazione	
Data	
Nome compilatore	Soprintendenza di SR
Ruolo compilatore	
Denominazione	
Latomie Carratore	
Periodo	
Descrizione del bene	
Nove camere funerarie cristiane scavate sulle pareti della latomia. Parete rocciosa con gruppi d'incavi votivi di età ellenistica del culto degli heroes.	
Decreto istitutivo	
D.M.//1943; D.M.//1959/02/07	
Verbali	
Caratteristiche	
Tipo di vincolo	L.1089/1939

Ente gestore / Proprietà	
Contesto ambientale	
Osservazioni	
Pubblicazioni in GURS	
Albo Pretorio	
Documenti acquisiti	
Riferimenti topografici	
Coordinate geografiche	
Coord. piana est	
Coord. piana nord	
Superficie	
Notizie storiche relative al bene	
Fonti bibliografiche	
Fonti iconografiche	
Fonti archivistiche	

2545000,000000

SCHEDA N. 665
COMUNE: Siracusa
LOCALITA': Viale Teracati - Latomie Carratore

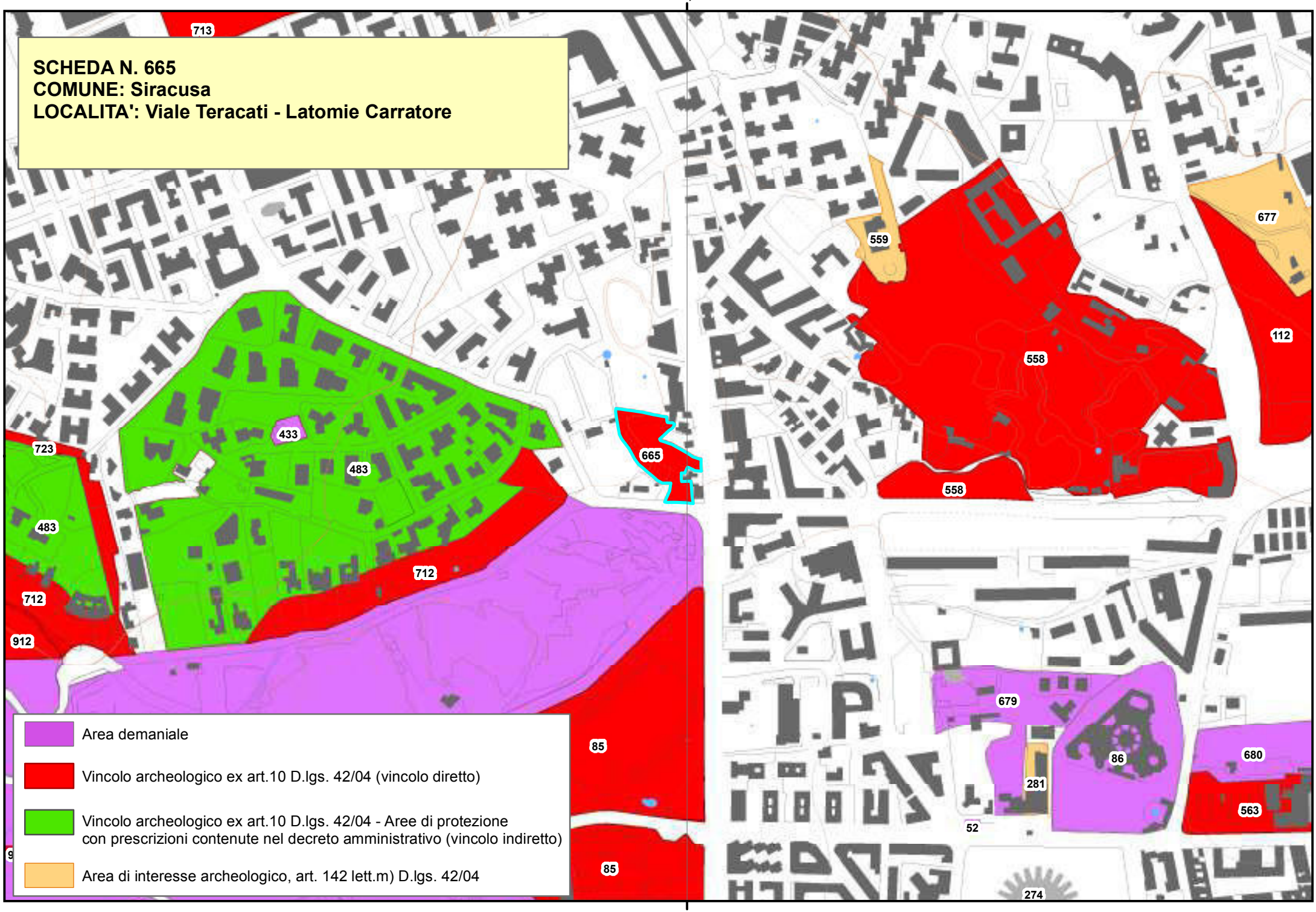

2545000,000000

Piano Paesistico della Provincia di Siracusa

Beni Archeologici

Area Soprintendenza Beni Culturali Ambientali
Servizio I
SIRACUSA

Regione Siciliana

Assessorato dei Beni Culturali e Ambientali
e della Pubblica Istruzione

N. scheda	670
Ente Schedatore	89 SBCA SR
Localizzazione	
Provincia	Siracusa
Comuni interessati	Melilli
Località	Petraro
Ambito/i	17
Unità di paesaggio	
Compilazione	
Data	24/02/2011
Nome compilatore	Soprintendenza di SR
Ruolo compilatore	
Denominazione	
A1	
Periodo	
Descrizione del bene	
Necropoli dell'età del Bronzo Antico	
Decreto istitutivo	
Verbali	
Caratteristiche	
Tipo di vincolo	
Ente gestore / Proprietà	Privata
Contesto ambientale	

Osservazioni	
Piccoli gruppi di tombe a forno pertinenti al villaggio dell'età del Bronzo antico del Petraro (necropoli nord).	
Pubblicazioni in GURS	
Albo Pretorio	
Documenti acquisiti	
Riferimenti topografici	
IGM f. 274 IV N.E.	
Coordinate geografiche	
Coord. piana est	2531320
Coord. piana nord	4123995
Superficie	
19623.887	
Notizie storiche relative al bene	
Fonti bibliografiche	
Fonti iconografiche	
Fonti archivistiche	

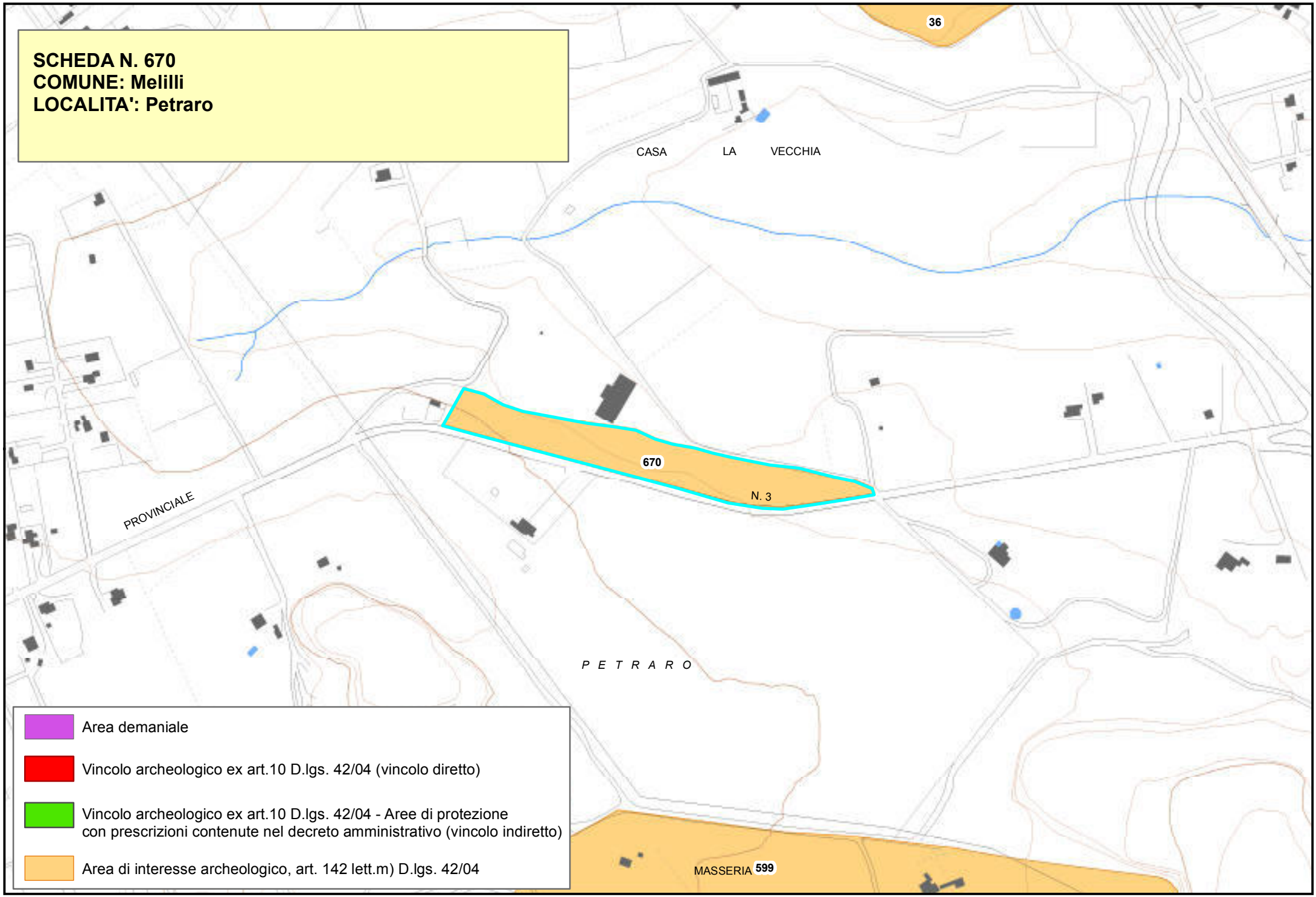
SCHEDA N. 670
COMUNE: Melilli
LOCALITA': Petraro
36
CASA LA VECCHIA
670
N. 3
PROVINCIALE
P E T R A R O
MASSERIA 599
Area demaniale
Vincolo archeologico ex art.10 D.lgs. 42/04 (vincolo diretto)
Vincolo archeologico ex art.10 D.lgs. 42/04 - Aree di protezione con prescrizioni contenute nel decreto amministrativo (vincolo indiretto)
Area di interesse archeologico, art. 142 lett.m) D.lgs. 42/04

Piano Paesistico della Provincia di Siracusa

Beni Archeologici

Area Soprintendenza Beni Culturali Ambientali
Servizio I
SIRACUSA

Regione Siciliana

Assessorato dei Beni Culturali e Ambientali
e della Pubblica Istruzione

N. scheda	671
Ente Schedatore	89 SBCA SR
Localizzazione	
Provincia	Siracusa
Comuni interessati	Siracusa
Località	C.da Mazzarrona - C.da Santa Lucia
Ambito/i	17
Unità di paesaggio	
Compilazione	
Data	16/01/2006
Nome compilatore	Soprintendenza di SR
Ruolo compilatore	
Denominazione	
Mura dionigiane	
Periodo	
Epoca greca	
Descrizione del bene	
Resti della cinta muraria fatta erigere da Dionigi il Grande nel sec. IV a.C. con allineamenti di blocchi squadrati, scalette di accesso al mare, incavi nella roccia per i piani di posa e latomie di superficie per l'estrazione della pietra per la costruzione delle mura stesse.	
Decreto istitutivo	
D.M.//1954/01/11; D.A.//1985/09/13	
Verbali	

Caratteristiche	
Tipo di vincolo	L.1089/1939
Ente gestore / Proprietà	
Contesto ambientale	
Urbano	
Osservazioni	
In catasto F. 32	
Pubblicazioni in GURS	
Albo Pretorio	
Documenti acquisiti	
Riferimenti topografici	
IGMI F° 274 II NE	
Coordinate geografiche	
Coord. piana est	
Coord. piana nord	
Superficie	
Notizie storiche relative al bene	
Fonti bibliografiche	
Fonti iconografiche	

Fonti archivistiche

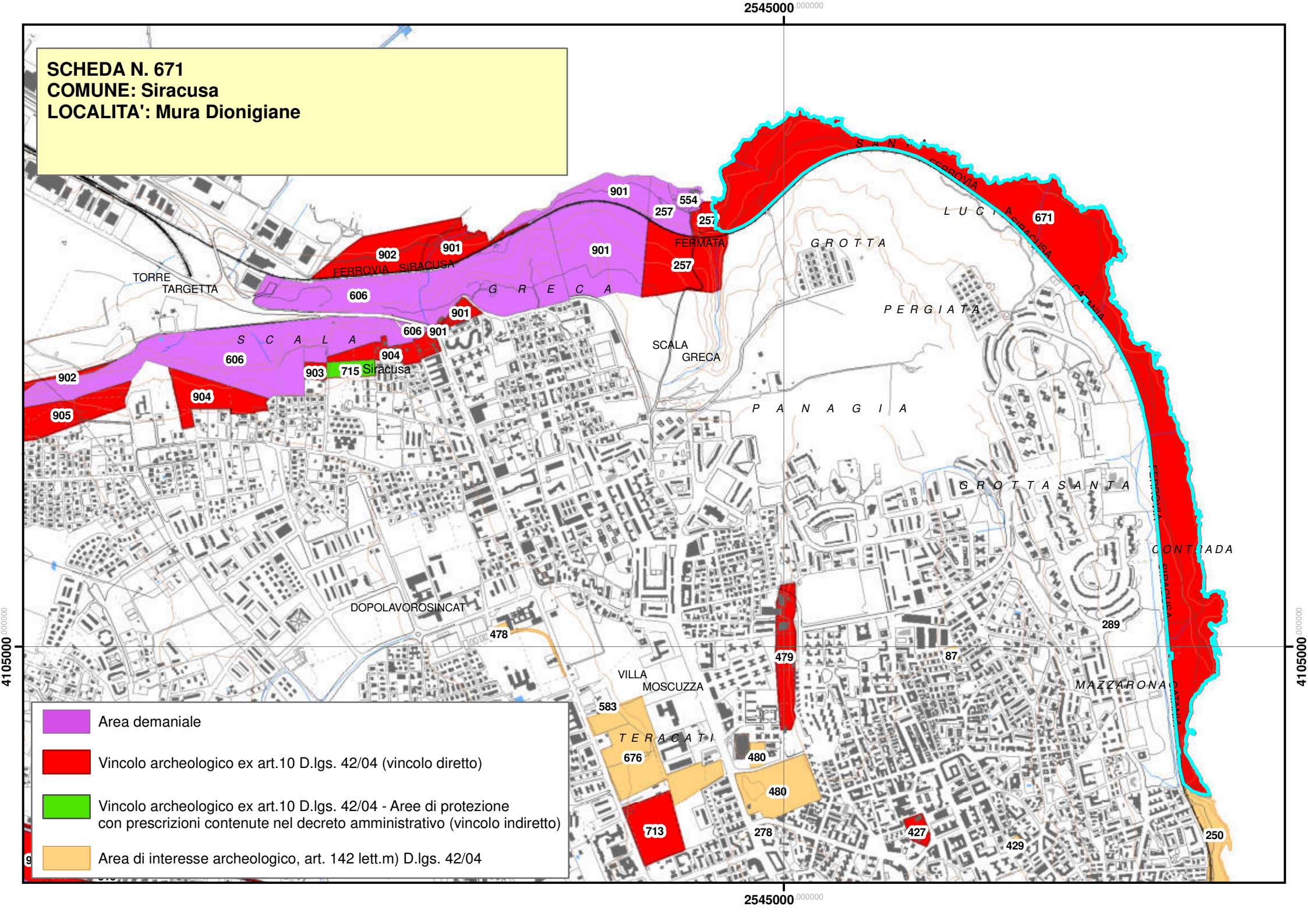
SCHEDA N. 671
COMUNE: Siracusa
LOCALITA': Mura Dionigiane
2545000
4105000
TORRE TARGETTA
FERROVIA SIRACUSA
SCALA GRECA
FERMATA
GROTTA
PERGIATA
SCALA GRECA
Siracusa
PANAGIA
GROTTASANTA
CONTRADA
DOPOLAVOROSINCAT
VILLA MOSCUZZA
TERACATI
MAZZARONA
Area demaniale
Vincolo archeologico ex art.10 D.lgs. 42/04 (vincolo diretto)
Vincolo archeologico ex art.10 D.lgs. 42/04 - Aree di protezione con prescrizioni contenute nel decreto amministrativo (vincolo indiretto)
Area di interesse archeologico, art. 142 lett.m) D.lgs. 42/04

Piano Paesistico della Provincia di Siracusa

Beni Archeologici

Area Soprintendenza Beni Culturali Ambientali
Servizio I
SIRACUSA

Regione Siciliana

Assessorato dei Beni Culturali e Ambientali
e della Pubblica Istruzione

N. scheda	672
Ente Schedatore	89 SBCA SR
Localizzazione	
Provincia	Siracusa
Comuni interessati	Siracusa
Località	Contrada San Giuliano
Ambito/i	17
Unità di paesaggio	
Compilazione	
Data	01/03/2006
Nome compilatore	Soprintendenza di SR
Ruolo compilatore	
Denominazione	
Insediamenti (Catacombe); A5.5	
Periodo	
Descrizione del bene	
Catacombe Fuhrer.	
Decreto istitutivo	
Verbali	
Caratteristiche	
Tipo di vincolo	
Ente gestore / Proprietà	
Contesto ambientale	

Urbano	
Osservazioni	
Posta nell'orto e vigneto dietro la Chiesa di S. Lucia già proprietà Adorno Avolio ora sotto esproprio (Orsi, Taccuini n 26 pag. 105).	
Pubblicazioni in GURS	
Albo Pretorio	
Documenti acquisiti	
Riferimenti topografici	
IGM f. 274 II S.O.	
Coordinate geografiche	
Coord. piana est	2546150,82586161
Coord. piana nord	4103212,69104673
Superficie	
87566,2957175688	
Notizie storiche relative al bene	
Catacomba di età cristiana posta fra la zona delle catacombe con sepolture solo cristiane a ovest e quelle a sepolture miste della fascia di Acradina. A uguale distanza dalla cattedrale S. Maria e S. Giuliano. Nelle immediate vicinanze ne esistono altre tre: una accessibile una ventina di metri più a levante, una sotto il livello della Fuhrer rintracciata oltre il sepolcro 17 dal I arcosolio, l'altra comunica con le pareti di un pozzo esistente vicino.	
Fonti bibliografiche	

P. Orsi, Not. Scavi, 1915 pag. 206;
Fonti iconografiche
Fonti archivistiche

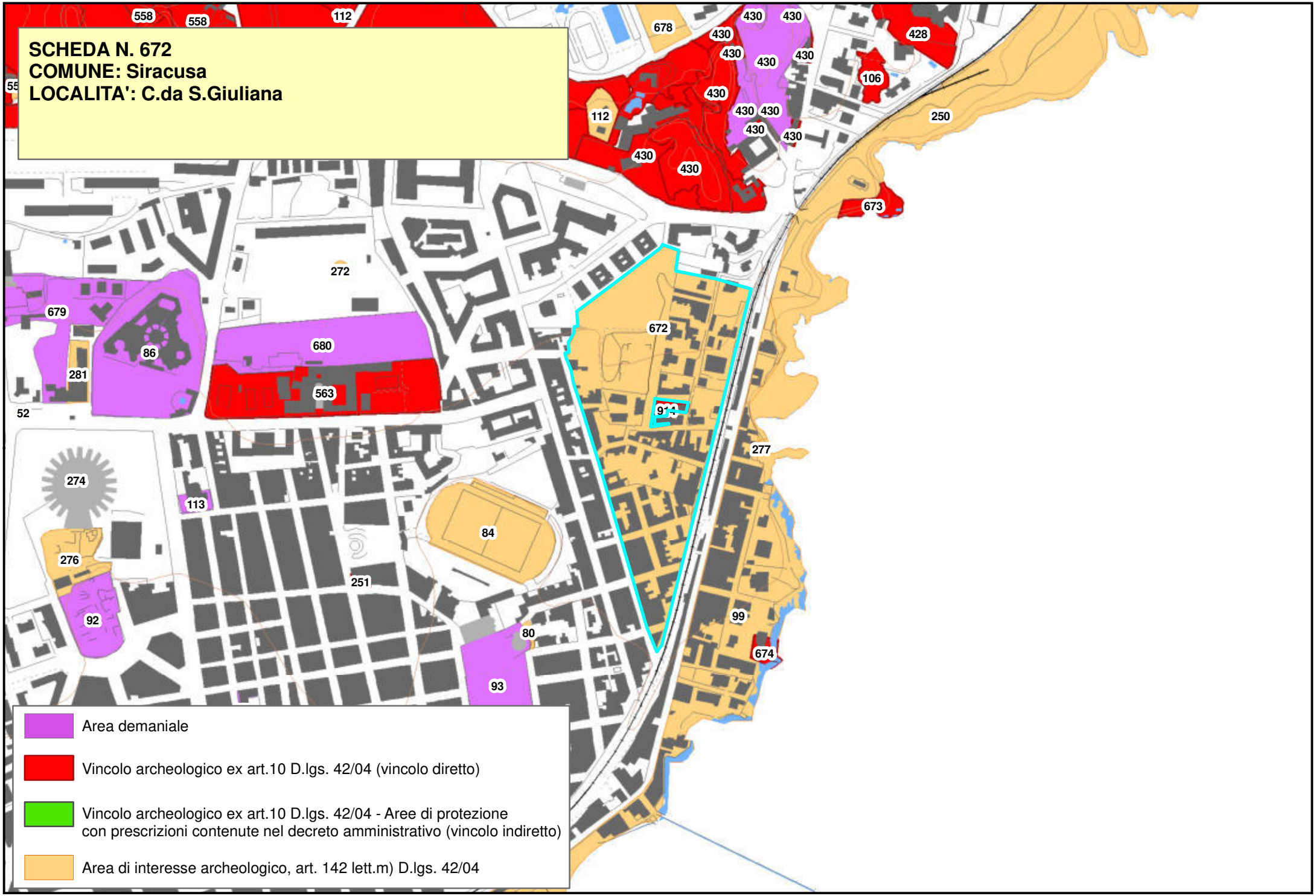
SCHEDA N. 672
COMUNE: Siracusa
LOCALITA': C.da S.Giuliana
558
558
112
678
430
430
430
430
430
430
428
106
430
112
430
430
430
430
250
430
430
673
272
679
672
680
86
281
563
52
914
277
274
113
84
276
251
92
99
80
674
93
Area demaniale
Vincolo archeologico ex art.10 D.lgs. 42/04 (vincolo diretto)
Vincolo archeologico ex art.10 D.lgs. 42/04 - Aree di protezione
con prescrizioni contenute nel decreto amministrativo (vincolo indiretto)
Area di interesse archeologico, art. 142 lett.m) D.lgs. 42/04

Piano Paesistico della Provincia di Siracusa

Regione Siciliana

Beni Archeologici

Area Soprintendenza Beni Culturali Ambientali
Servizio I
SIRACUSA

Assessorato dei Beni Culturali e Ambientali
e della Pubblica Istruzione

N. scheda	673
Ente Schedatore	89 SBCA SR
Localizzazione	
Provincia	Siracusa
Comuni interessati	Siracusa
Località	Monumento ai Caduti
Ambito/i	17
Unità di paesaggio	
Compilazione	
Data	13/01/2006
Nome compilatore	Soprintendenza di SR
Ruolo compilatore	
Denominazione	
Manufatti isolati; A3.5	
Periodo	
Descrizione del bene	
Gruppo d'ipogei con tracce di sarcofagi e arcosoli lungo le pareti e di fosse terragne sul pavimento.	
Decreto istitutivo	
Declaratoria del 13/05/1985	
Verbali	
Caratteristiche	
Tipo di vincolo	L.1089/1039
Ente gestore /	Demanio comunale

Proprietà	
Contesto ambientale	
Urbano	
Osservazioni	
Pubblicazioni in GURS	
Albo Pretorio	
Documenti acquisiti	
Riferimenti topografici	
IGM f. 274 II S.O.	
Coordinate geografiche	
Coord. piana est	
Coord. piana nord	
Superficie	
Notizie storiche relative al bene	
Fonti bibliografiche	
Fonti iconografiche	
Fonti archivistiche	

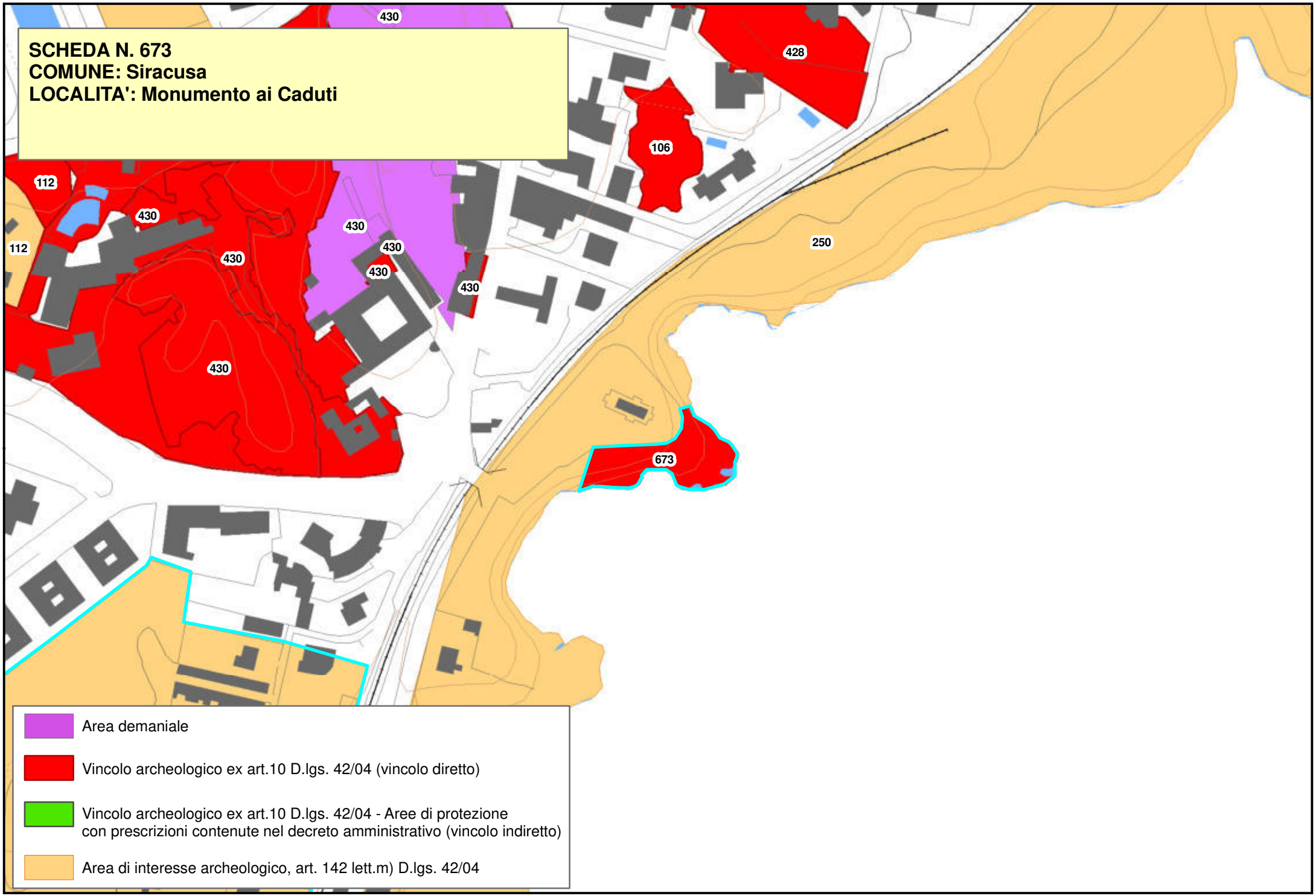
SCHEDA N. 673
COMUNE: Siracusa
LOCALITA': Monumento ai Caduti
430
428
106
112
430
430
430
430
430
112
250
430
673
Area demaniale
Vincolo archeologico ex art.10 D.lgs. 42/04 (vincolo diretto)
Vincolo archeologico ex art.10 D.lgs. 42/04 - Aree di protezione
con prescrizioni contenute nel decreto amministrativo (vincolo indiretto)
Area di interesse archeologico, art. 142 lett.m) D.lgs. 42/04

Piano Paesistico della Provincia di Siracusa

Regione Siciliana

Beni Archeologici

Area Soprintendenza Beni Culturali Ambientali
Servizio I
SIRACUSA

Assessorato dei Beni Culturali e Ambientali
e della Pubblica Istruzione

N. scheda	674
Ente Schedatore	89 SBCA SR
Localizzazione	
Provincia	Siracusa
Comuni interessati	Siracusa
Località	Riviera Dionisio il Grande
Ambito/i	17
Unità di paesaggio	
Compilazione	
Data	13/01/2006
Nome compilatore	Soprintendenza di SR
Ruolo compilatore	
Denominazione	
Catacomba Belloni	
Periodo	
Descrizione del bene	
Due ipogei che documentano la coesistenza di sepolture di rito pagano, cristiano ed ebraico nella stessa camera funeraria.	
Decreto istitutivo	
D.A.//1982/11/26//n.2990	
Verbali	
Caratteristiche	
Tipo di vincolo	L.1089/1039
Ente gestore /	

Proprietà	
Contesto ambientale	
Urbano	
Osservazioni	
Pubblicazioni in GURS	
Albo Pretorio	
Documenti acquisiti	
Riferimenti topografici	
IGM f. 274 II S.O.	
Coordinate geografiche	
Coord. piana est	
Coord. piana nord	
Superficie	
Notizie storiche relative al bene	
Fonti bibliografiche	
Fonti iconografiche	
Fonti archivistiche	

SCHEDA N. 674
COMUNE: Siracusa
LOCALITA': Riviera Dionisio il Grande - Catacomba Belloni
272
250
914
277
113
84
251
99
80
674
93
252
Area demaniale
Vincolo archeologico ex art.10 D.lgs. 42/04 (vincolo diretto)
Vincolo archeologico ex art.10 D.lgs. 42/04 - Aree di protezione con prescrizioni contenute nel decreto amministrativo (vincolo indiretto)
Area di interesse archeologico, art. 142 lett.m) D.lgs. 42/04

Piano Paesistico della Provincia di Siracusa

Beni Archeologici

Area Soprintendenza Beni Culturali Ambientali
Servizio I
SIRACUSA

Regione Siciliana

Assessorato dei Beni Culturali e Ambientali
e della Pubblica Istruzione

N. scheda	675
Ente Schedatore	89 SBCA SR
Localizzazione	
Provincia	Siracusa
Comuni interessati	Siracusa
Località	Via dell'Arsenale
Ambito/i	17
Unità di paesaggio	
Compilazione	
Data	
Nome compilatore	Soprintendenza di SR
Ruolo compilatore	
Denominazione	
Terme	
Periodo	
Età medio-imperiale/ Età bizantina	
Descrizione del bene	
Strutture di un edificio termale di media età imperiale, con restauri del periodo bizantino. Intorno a un cortile lastricato con pianta a L sono disposti vari ambienti, la maggior parte dei quali dotati di vasche.	
Decreto istitutivo	
Verbali	
Caratteristiche	

Tipo di vincolo	
Ente gestore / Proprietà	Demanio della Regione Siciliana, ramo Beni Culturali
Contesto ambientale	
Urbano	
Osservazioni	
Pubblicazioni in GURS	
Albo Pretorio	
Documenti acquisiti	
Riferimenti topografici	
IGM F° 274 II S.O.	
Coordinate geografiche	
Coord. piana est	
Coord. piana nord	
Superficie	
Notizie storiche relative al bene	
Fonti bibliografiche	
Fonti iconografiche	

Fonti archivistiche

SCHEDA N. 675
COMUNE: Siracusa
LOCALITA': Via dell'Arsenale - Terme
276
80
672
674
93
99
100
675
120
706
118
432
474
Area demaniale
Vincolo archeologico ex art.10 D.lgs. 42/04 (vincolo diretto)
Vincolo archeologico ex art.10 D.lgs. 42/04 - Aree di protezione con prescrizioni contenute nel decreto amministrativo (vincolo indiretto)
Area di interesse archeologico, art. 142 lett.m) D.lgs. 42/04

Piano Paesistico della Provincia di Siracusa

Regione Siciliana

Beni Archeologici

Area Soprintendenza Beni Culturali Ambientali
Servizio I
SIRACUSA

Assessorato dei Beni Culturali e Ambientali
e della Pubblica Istruzione

N. scheda	676
Ente Schedatore	89 SBCA SR
Localizzazione	
Provincia	Siracusa
Comuni interessati	Siracusa
Località	Viale Scala Greca
Ambito/i	17
Unità di paesaggio	
Compilazione	
Data	13/01/2006
Nome compilatore	Soprintendenza di SR
Ruolo compilatore	
Denominazione	
Necropoli	
Periodo	
Età classica	
Descrizione del bene	
Necropoli greca di età classica costituita di tombe a fossa a inumazione singola.	
Decreto istitutivo	
Verbali	
Caratteristiche	
Tipo di vincolo	
Ente gestore / Proprietà	Privata

Contesto ambientale	
Osservazioni	
Pubblicazioni in GURS	
Albo Pretorio	
Documenti acquisiti	
Riferimenti topografici	
IGM f. 274 II S.O.	
Coordinate geografiche	
Coord. piana est	
Coord. piana nord	
Superficie	
Notizie storiche relative al bene	
Fonti bibliografiche	
Fonti iconografiche	
Fonti archivistiche	

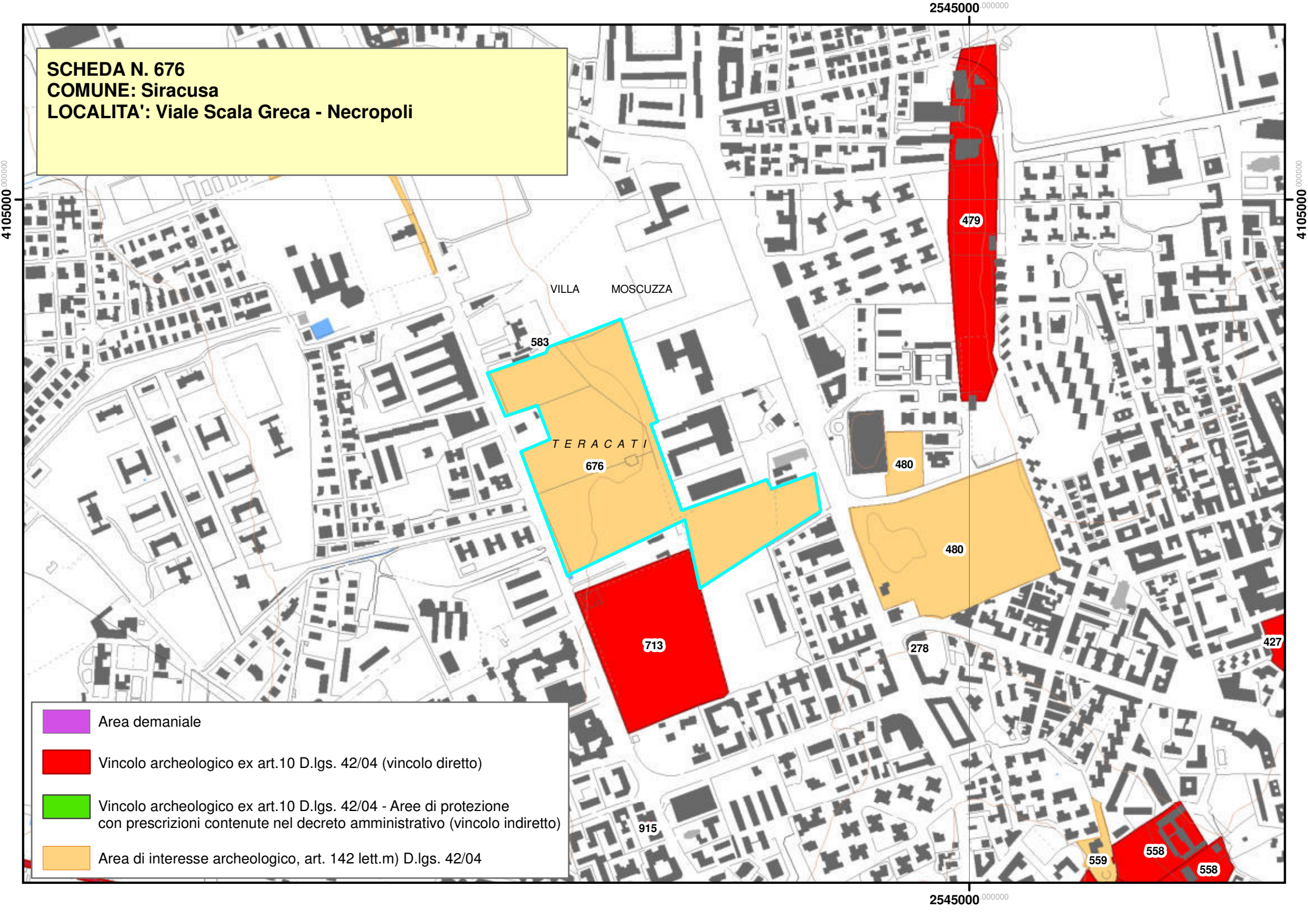
SCHEDA N. 676
COMUNE: Siracusa
LOCALITA': Viale Scala Greca - Necropoli
2545000.000000
4105000.000000
VILLA MOSCUZZA
T E R A C A T I
583
676
479
480
480
713
278
427
915
559
558
558
Area demaniale
Vincolo archeologico ex art.10 D.lgs. 42/04 (vincolo diretto)
Vincolo archeologico ex art.10 D.lgs. 42/04 - Aree di protezione con prescrizioni contenute nel decreto amministrativo (vincolo indiretto)
Area di interesse archeologico, art. 142 lett.m) D.lgs. 42/04

Piano Paesistico della Provincia di Siracusa

Regione Siciliana

Beni Archeologici

Area Soprintendenza Beni Culturali Ambientali
Servizio I
SIRACUSA

Assessorato dei Beni Culturali e Ambientali
e della Pubblica Istruzione

N. scheda	677
Ente Schedatore	89 SBCA SR
Localizzazione	
Provincia	Siracusa
Comuni interessati	Siracusa
Località	Balza Acradina - Coste di S. Lucia
Ambito/i	17
Unità di paesaggio	
Compilazione	
Data	13/01/2006
Nome compilatore	Soprintendenza di SR
Ruolo compilatore	
Denominazione	
Aree di interesse archeologico; B	
Periodo	
Descrizione del bene	
Balze rocciose con resti di cave e spianamenti per edifici di epoca greca. Numerosi incavi votivi dedicati al culto dei defunti.	
Decreto istitutivo	
Verbali	
Caratteristiche	
Tipo di vincolo	

Ente gestore / Proprietà	
Contesto ambientale	
Osservazioni	
Pubblicazioni in GURS	
Albo Pretorio	
Documenti acquisiti	
Riferimenti topografici	
IGM f. 274 II S.O.	
Coordinate geografiche	
Coord. piana est	2545878,27556241
Coord. piana nord	4103722,49839426
Superficie	
48423,5647446098	
Notizie storiche relative al bene	
Fonti bibliografiche	
Fonti iconografiche	
Fonti archivistiche	

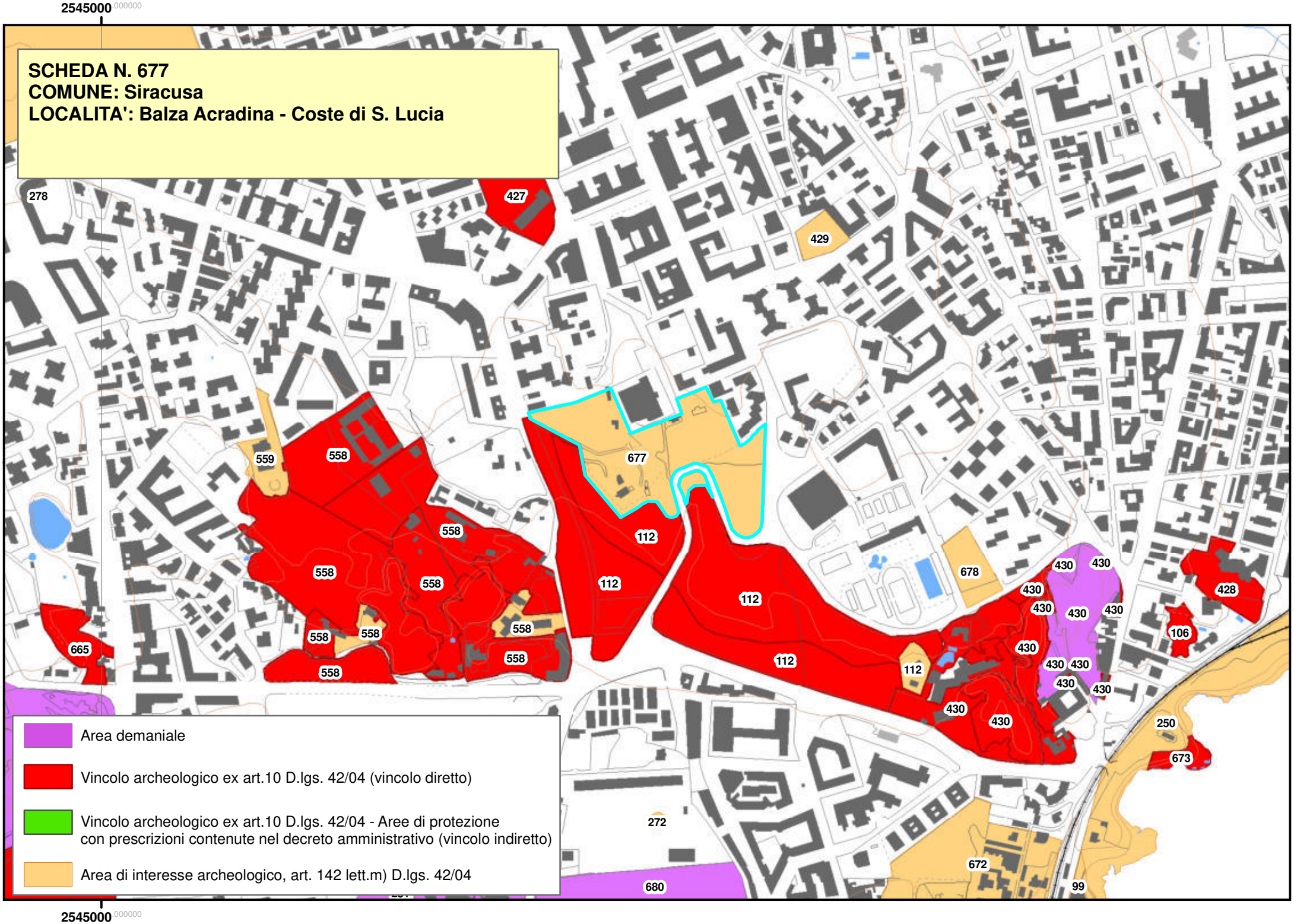
2545000 000000
SCHEDA N. 677
COMUNE: Siracusa
LOCALITA': Balza Acradina - Coste di S. Lucia
278
427
429
559
558
677
112
678
430
428
106
665
272
680
672
250
673
99
Area demaniale
Vincolo archeologico ex art.10 D.lgs. 42/04 (vincolo diretto)
Vincolo archeologico ex art.10 D.lgs. 42/04 - Aree di protezione con prescrizioni contenute nel decreto amministrativo (vincolo indiretto)
Area di interesse archeologico, art. 142 lett.m) D.lgs. 42/04
2545000 000000

Piano Paesistico della Provincia di Siracusa

Beni Archeologici

Area Soprintendenza Beni Culturali Ambientali
Servizio I
SIRACUSA

Regione Siciliana

Assessorato dei Beni Culturali e Ambientali
e della Pubblica Istruzione

N. scheda	678
Ente Schedatore	89 SBCA SR
Localizzazione	
Provincia	Siracusa
Comuni interessati	Siracusa
Località	Via Zopiro
Ambito/i	17
Unità di paesaggio	
Compilazione	
Data	
Nome compilatore	Soprintendenza di SR
Ruolo compilatore	
Denominazione	
Insediamento	
Periodo	
Età Classica – Età Ellenistica	
Descrizione del bene	
Resti di strutture architettoniche relative ad un edificio pubblico di età classica e necropoli con tombe a fossa di età ellenistica	
Decreto istitutivo	
Verbali	
Caratteristiche	
Tipo di vincolo	
Ente gestore /	

Proprietà	
Contesto ambientale	
Osservazioni	
Pubblicazioni in GURS	
Albo Pretorio	
Documenti acquisiti	
Riferimenti topografici	
Coordinate geografiche	
Coord. piana est	
Coord. piana nord	
Superficie	
Notizie storiche relative al bene	
Fonti bibliografiche	
Fonti iconografiche	
Fonti archivistiche	

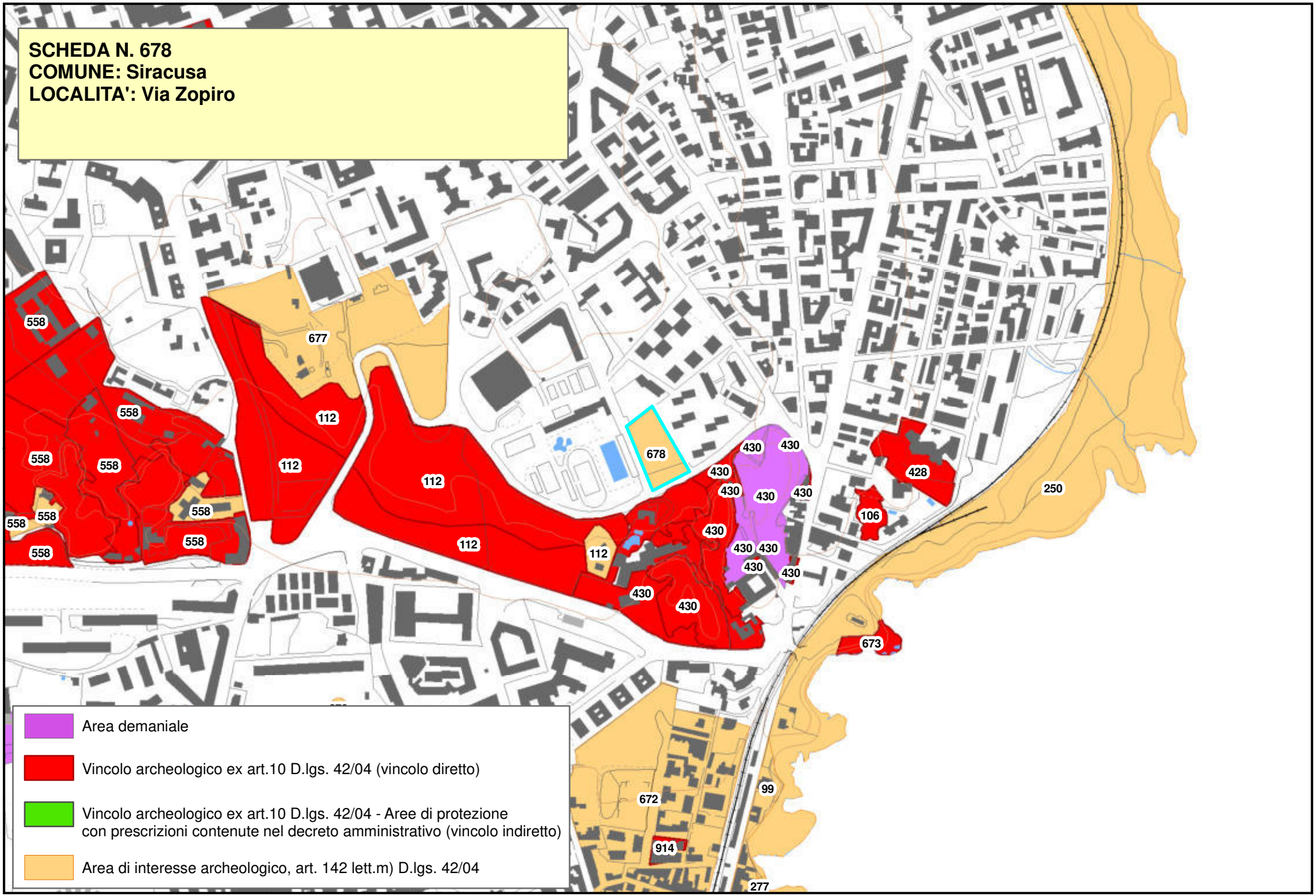
SCHEDA N. 678
COMUNE: Siracusa
LOCALITA': Via Zopiro
558
677
112
678
430
428
250
106
673
672
99
914
277
Area demaniale
Vincolo archeologico ex art.10 D.lgs. 42/04 (vincolo diretto)
Vincolo archeologico ex art.10 D.lgs. 42/04 - Aree di protezione con prescrizioni contenute nel decreto amministrativo (vincolo indiretto)
Area di interesse archeologico, art. 142 lett.m) D.lgs. 42/04

Piano Paesistico della Provincia di Siracusa

Beni Archeologici

Area Soprintendenza Beni Culturali Ambientali
Servizio I
SIRACUSA

Regione Siciliana

Assessorato dei Beni Culturali e Ambientali
e della Pubblica Istruzione

N. scheda	679
Ente Schedatore	89 SBCA SR
Localizzazione	
Provincia	Siracusa
Comuni interessati	Siracusa
Località	S. Giovanni
Ambito/i	17
Unità di paesaggio	
Compilazione	
Data	16/01/2006
Nome compilatore	Soprintendenza di SR
Ruolo compilatore	
Denominazione	
Aree complesse; A. Basilica; A3.3	
Periodo	
Descrizione del bene	
Catacombe. Cripta di S. Marziano. Basilica di S. Giovanni.	
Decreto istitutivo	
declaratoria del 24.06.1954	
Verbali	
Caratteristiche	
Tipo di vincolo	
Ente gestore / Proprietà	Demanio della Regione Siciliana, ramo beni culturali

Contesto ambientale	
Urbano	
Osservazioni	
Data in consegna alla Pontificia Commissione di Archeologia Sacra ai sensi dell'art. 33 del Concordato.	
Pubblicazioni in GURS	
Albo Pretorio	
Documenti acquisiti	
Riferimenti topografici	
IGM f. 274 II S.O.	
Coordinate geografiche	
Coord. piana est	2545352,77048058
Coord. piana nord	4103364,72621096
Superficie	
24310,1967112509	
Notizie storiche relative al bene	
Catacombe cristiane del IV sec. d.C. (iniziate intorno al 315 e completate tra il 350-360) con diramazioni che vanno fino all'attuale Santuario della Madonna delle Lacrime e Villa Landolina. Da queste catacombe proviene il sarcofago marmoreo di Adelfia. Costruite seguendo il percorso di un antico acquedotto di età greca in disuso. Un pozzo antico venne rinvenuto durante i lavori di sbancamento all'angolo fra via S. Giovanni alle Catacombe e la Piazzetta antistante la Chiesa. Cripta con pianta a croce dove la tradizione pone il sepolcro di S. Marziano primo vescovo di Siracusa. Gli scavi Cultrera restituirono resti di manufatti ellenistici che il Cultrera attribuì al tempio delle Tesmosforai di Tyche. Basilica bizantina di S. Giovanni extra moenia che ingloba nell'abside parte di blocchi antichi di precedente edificio. Ristrutturata in varie epoche.	
Fonti bibliografiche	
P. Orsi in III Congr. Istituto di archeologia cristiana pag. 133 e ss. Con foto e planimetria.	
Fonti iconografiche	
Fonti archivistiche	

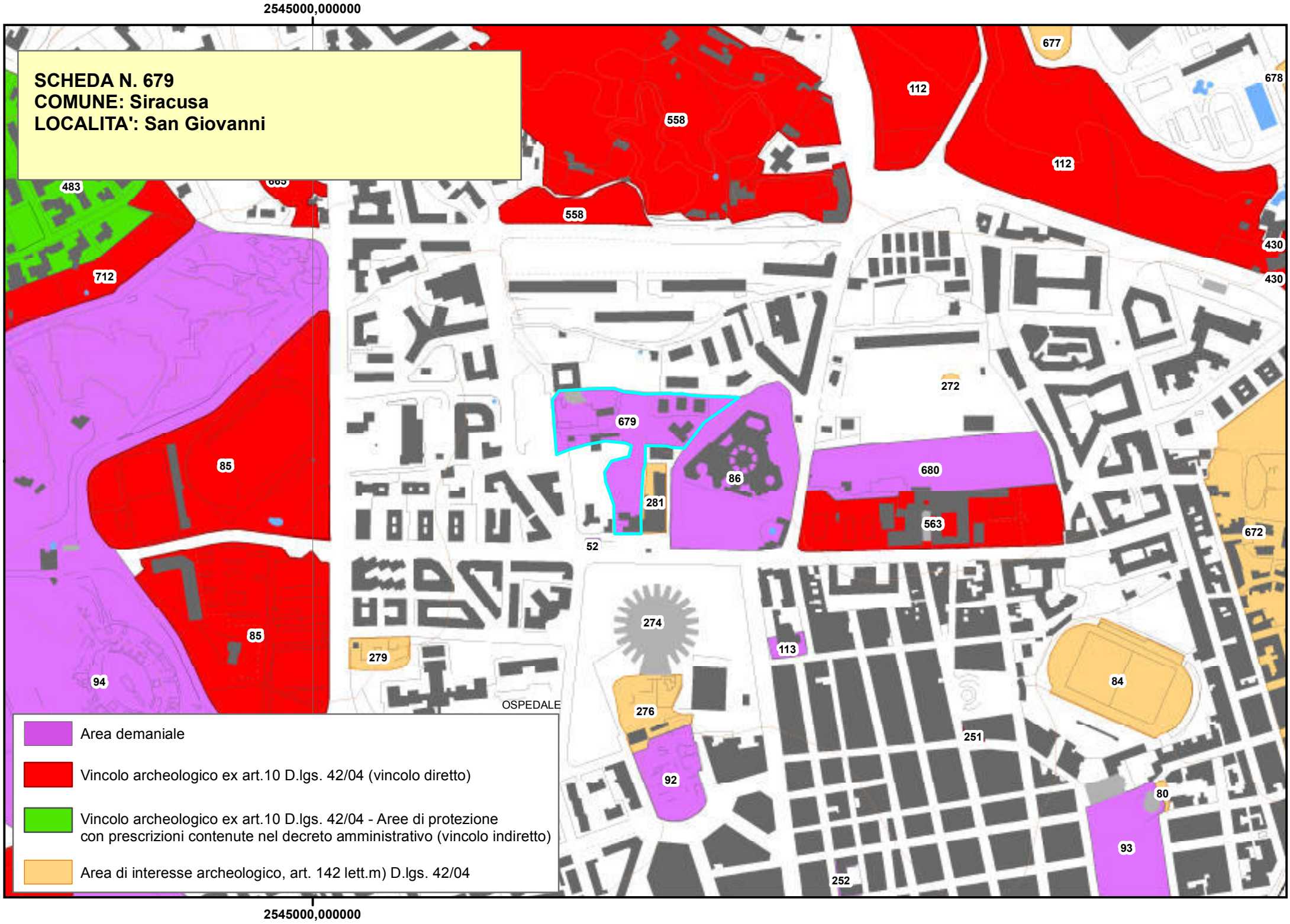
2545000,000000
SCHEDA N. 679
COMUNE: Siracusa
LOCALITA': San Giovanni
677
678
112
558
112
483
558
430
430
712
272
679
680
85
86
281
563
672
52
274
85
113
279
84
94
OSPEDALE
276
251
92
80
93
252
2545000,000000
Area demaniale
Vincolo archeologico ex art.10 D.lgs. 42/04 (vincolo diretto)
Vincolo archeologico ex art.10 D.lgs. 42/04 - Aree di protezione con prescrizioni contenute nel decreto amministrativo (vincolo indiretto)
Area di interesse archeologico, art. 142 lett.m) D.lgs. 42/04

Beni Archeologici

Regione Siciliana

Area Soprintendenza Beni Culturali Ambientali
Servizio I
SIRACUSA

Assessorato dei Beni Culturali e Ambientali
e della Pubblica Istruzione

N. scheda	680
Ente Schedatore	89 SBCA SR
Localizzazione	
Provincia	Siracusa
Comuni interessati	Siracusa
Località	Via Von Platen
Ambito/i	17
Unità di paesaggio	
Compilazione	
Data	2011/09/12
Nome compilatore	Soprintendenza di SR
Ruolo compilatore	
Denominazione	
Catacombe di Vigna Cassia	
Periodo	
Media e tarda età romano-imperiale	
Descrizione del bene	
Il nucleo più antico della catacomba (cimitero maggiore), dall'impianto regolare, è organizzato intorno ad un vestibolo scoperto. La regione F, che presenta maggiore arcaicità, risale al 250 d.C.; il cimitero fu utilizzato fino alla metà del IV sec. d.C.	
Decreto istitutivo	
Verbali	
Caratteristiche	

Tipo di vincolo	
Ente gestore / Proprietà	Demanio della Regione Siciliana, ramo Beni Culturali
Contesto ambientale	
Osservazioni	
Data in consegna alla Pontificia Commissione di Archeologia Sacra ai sensi dell'art. 33 del Concordato.	
Pubblicazioni in GURS	
Albo Pretorio	
Documenti acquisiti	
Riferimenti topografici	
Coordinate geografiche	
Coord. piana est	
Coord. piana nord	
Superficie	
Notizie storiche relative al bene	
La Soprintendenza alle Antichità di Siracusa riceve dall'autorità militare italiana uno stacco di terreno, usato come campo colonico per il ricovero delle truppe, per rendere le catacombe direttamente accessibili da Via Augusto Von Platen. La Soprintendenza provvede alla sistemazione dell'accesso munendolo di un cancello di ferro (1947). Il Ministro della Pubblica Istruzione dichiara il monumento di notevole interesse storico e archeologico e come tale bene del Demanio pubblico ai sensi dell'art. 822 del Codice Civile (1954). Il bene viene consegnato, ai sensi dell'art.33 del Concordato fra la Santa Sede e lo Stato Italiano, alla pontificia commissione di archeologia sacra con l'onere della custodia, della manutenzione e della conservazione (1955)	
Fonti bibliografiche	
Fonti iconografiche	
Fonti archivistiche	

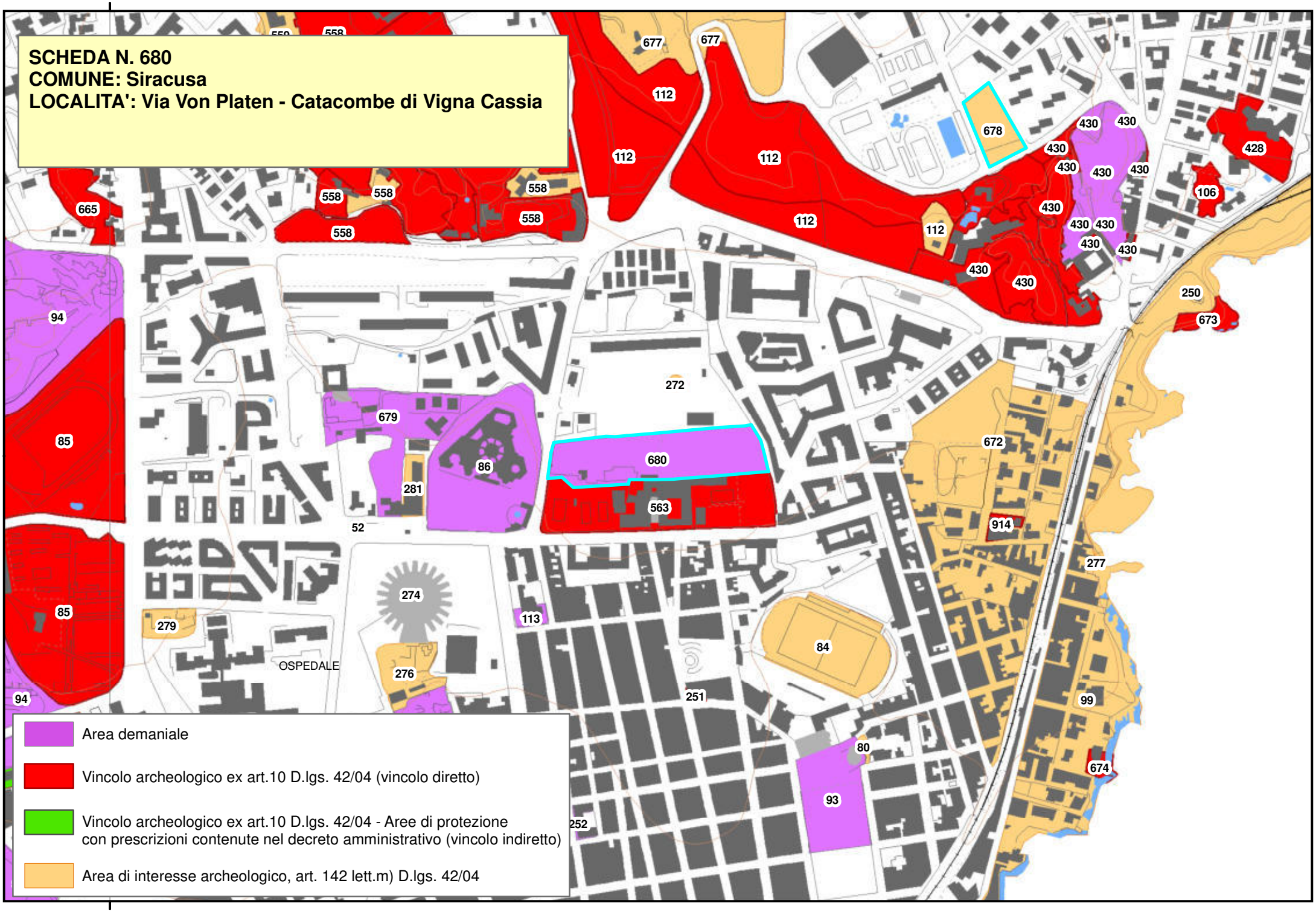
SCHEDA N. 680
COMUNE: Siracusa
LOCALITA': Via Von Platen - Catacombe di Vigna Cassia
2545000
2545000
OSPEDALE
Area demaniale
Vincolo archeologico ex art.10 D.lgs. 42/04 (vincolo diretto)
Vincolo archeologico ex art.10 D.lgs. 42/04 - Aree di protezione con prescrizioni contenute nel decreto amministrativo (vincolo indiretto)
Area di interesse archeologico, art. 142 lett.m) D.lgs. 42/04

Piano Paesistico della Provincia di Siracusa

Beni Archeologici

Area Soprintendenza Beni Culturali Ambientali
Servizio I
SIRACUSA

Regione Siciliana

Assessorato dei Beni Culturali e Ambientali
e della Pubblica Istruzione

N. scheda	681
Ente Schedatore	89 SBCA SR
Localizzazione	
Provincia	Siracusa
Comuni interessati	Siracusa
Località	Contrada Maddalena - La Torretta
Ambito/i	17
Unità di paesaggio	
Compilazione	
Data	
Nome compilatore	Soprintendenza di SR
Ruolo compilatore	
Denominazione	
Necropoli	
Periodo	
Media età del Bronzo	
Descrizione del bene	
Sulla balza rocciosa si aprono numerose tombe a grotticella artificiale e alcuni ipogei.	
Decreto istitutivo	
Verbali	
Caratteristiche	
Tipo di vincolo	
Ente gestore / Proprietà	

Contesto ambientale	
Osservazioni	
Pubblicazioni in GURS	
Albo Pretorio	
Documenti acquisiti	
Riferimenti topografici	
Coordinate geografiche	
Coord. piana est	
Coord. piana nord	
Superficie	
Notizie storiche relative al bene	
Fonti bibliografiche	
M. Musumeci, Il Mare e Le Grotte Del Plemmirio, Un patrimonio da valorizzare, Atti del Convegno del 3 marzo 2006	
Fonti iconografiche	
Fonti archivistiche	
SBCA SR //	

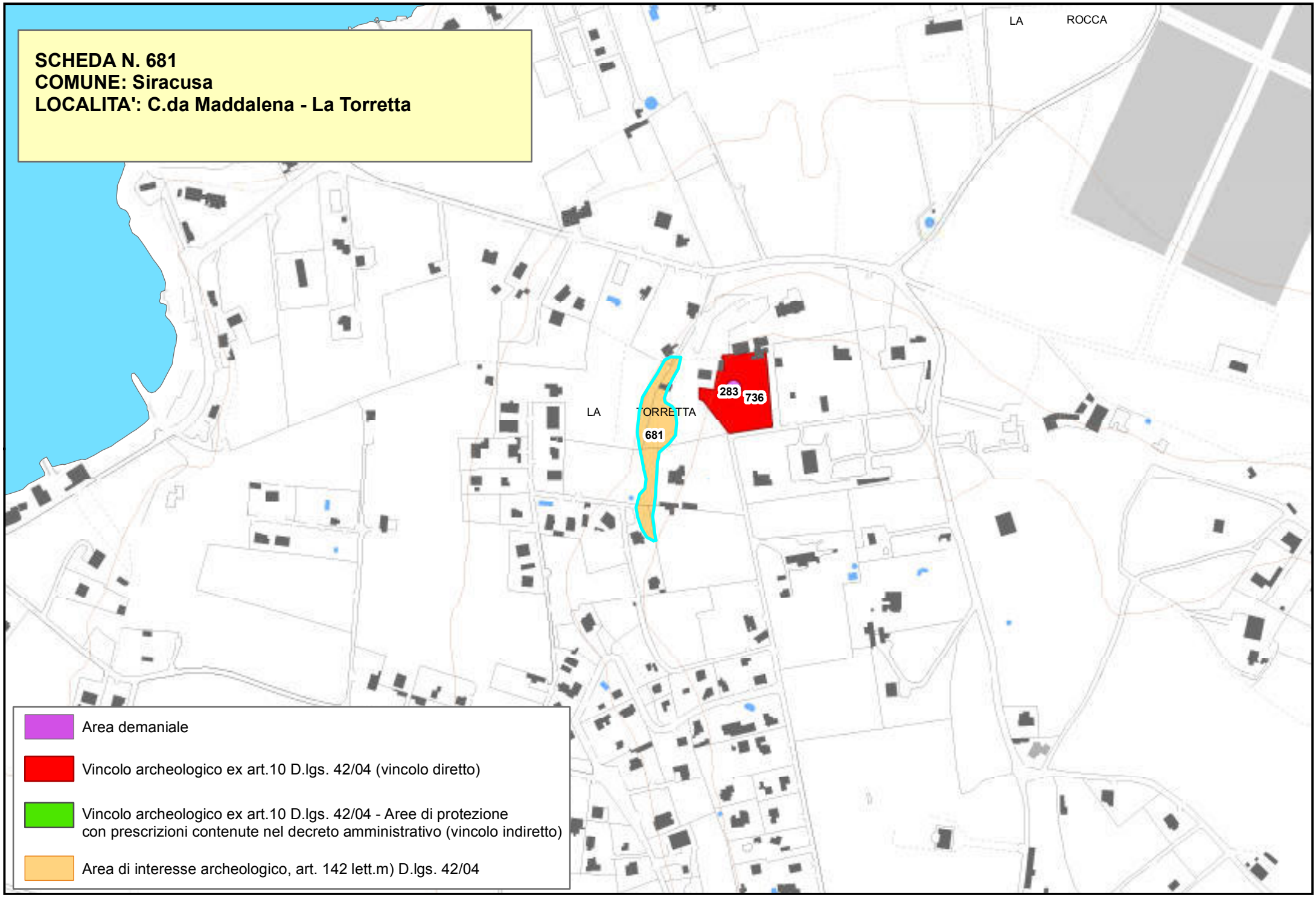
SCHEDA N. 681
COMUNE: Siracusa
LOCALITA': C.da Maddalena - La Torretta
LA ROCCA
LA TORRETTA
283
736
681
Area demaniale
Vincolo archeologico ex art.10 D.lgs. 42/04 (vincolo diretto)
Vincolo archeologico ex art.10 D.lgs. 42/04 - Aree di protezione con prescrizioni contenute nel decreto amministrativo (vincolo indiretto)
Area di interesse archeologico, art. 142 lett.m) D.lgs. 42/04

Piano Paesistico della Provincia di Siracusa

Regione Siciliana

Beni Archeologici

Area Soprintendenza Beni Culturali Ambientali
Servizio I
SIRACUSA

Assessorato dei Beni Culturali e Ambientali
e della Pubblica Istruzione

N. scheda	682
Ente Schedatore	89 SBCA SR
Localizzazione	
Provincia	Siracusa
Comuni interessati	Siracusa
Località	Maddalena
Ambito/i	17
Unità di paesaggio	
Compilazione	
Data	17/01/2006
Nome compilatore	Soprintendenza di SR
Ruolo compilatore	
Denominazione	
Manufatti isolati; A3	
Periodo	
Descrizione del bene	
Due tombe a forno e capanna dell'età del bronzo.	
Decreto istitutivo	
Verbali	
Caratteristiche	
Tipo di vincolo	
Ente gestore / Proprietà	Demanio marittimo
Contesto ambientale	

Osservazioni	
Pubblicazioni in GURS	
Albo Pretorio	
Documenti acquisiti	
Riferimenti topografici	
IGM f. 274 II S.O.	
Coordinate geografiche	
Coord. piana est	2546418,56823899
Coord. piana nord	4099292,48510171
Superficie	
313,952378522906	
Notizie storiche relative al bene	
Diversi monconi di colonne di marmo (granito e forse marmo luculleo) di età romana, a fusto liscio, con muri a secco, blocchi da costruzione inquadrati. Possibile sito di villa romana.	
Fonti bibliografiche	
Fonti iconografiche	
Fonti archivistiche	

SCHEDA N. 682
COMUNE: Siracusa
LOCALITA': Maddalena

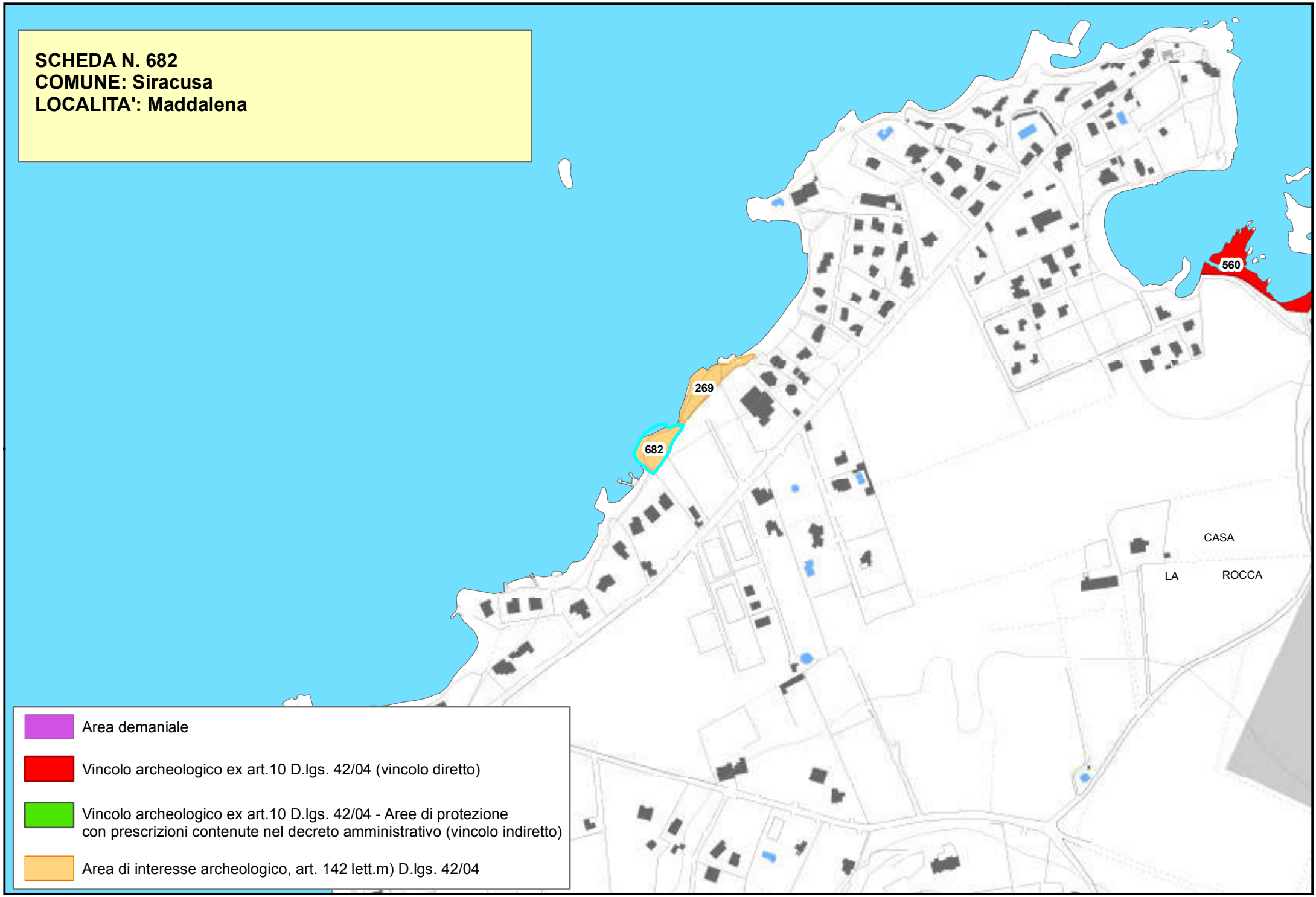

Area demaniale

Vincolo archeologico ex art.10 D.lgs. 42/04 (vincolo diretto)

Vincolo archeologico ex art.10 D.lgs. 42/04 - Aree di protezione con prescrizioni contenute nel decreto amministrativo (vincolo indiretto)

Area di interesse archeologico, art. 142 lett.m) D.lgs. 42/04

Piano Paesistico della Provincia di Siracusa

Beni Archeologici

Area Soprintendenza Beni Culturali Ambientali
Servizio I
SIRACUSA

Regione Siciliana

Assessorato dei Beni Culturali e Ambientali
e della Pubblica Istruzione

N. scheda	683
Ente Schedatore	89 SBCA SR
Localizzazione	
Provincia	Siracusa
Comuni interessati	Noto
Località	Gelso
Ambito/i	17
Unità di paesaggio	
Compilazione	
Data	08/02/2006
Nome compilatore	Soprintendenza di SR
Ruolo compilatore	
Denominazione	
A1	
Periodo	
Descrizione del bene	
Resti di abitato di età greca.	
Decreto istitutivo	
Verbali	
Caratteristiche	
Tipo di vincolo	Di interesse archeologico, suscettibile di vincolo.
Ente gestore / Proprietà	

Contesto ambientale	
Osservazioni	
Resti di abitato con parte delle mura con stipiti ancora in situ. Molti frammenti fittili superficiali. Necropoli di età greco classica, in parte esplorata dai clandestini, con frequenti ritrovamenti di splendidi pezzi di età classica V a.C.	
Pubblicazioni in GURS	
Albo Pretorio	
Documenti acquisiti	
Riferimenti topografici	
IGM f. 277 IV N.O.	
Coordinate geografiche	
Coord. piana est	2517726,89380566
Coord. piana nord	4093703,62357277
Superficie	
41694,7148206058	
Notizie storiche relative al bene	
Fonti bibliografiche	
Fonti iconografiche	

Fonti archivistiche

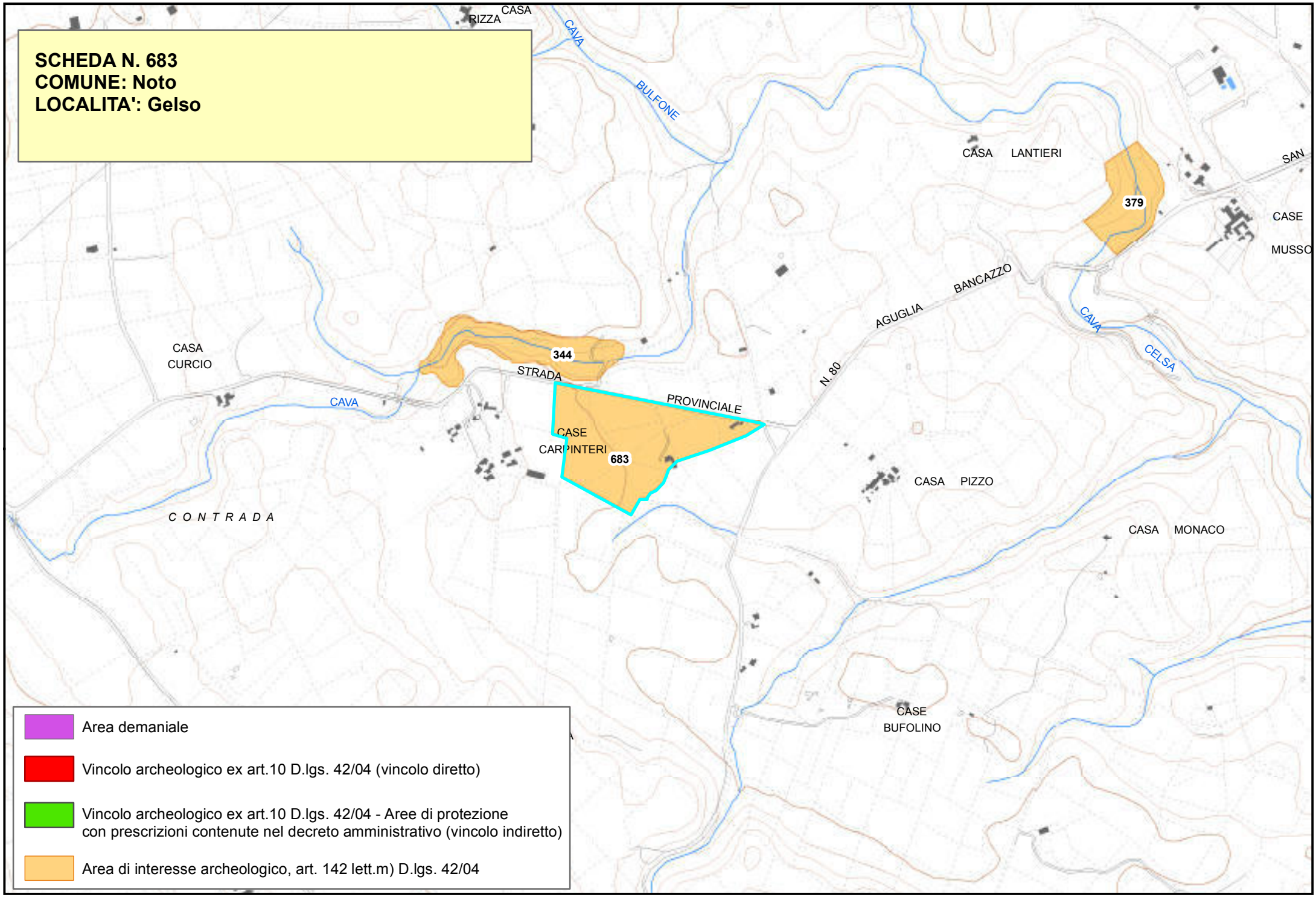
SCHEDA N. 683
COMUNE: Noto
LOCALITA': Gelso
CASA RIZZA
CAVA
BULFONE
CASA LANTIERI
379
SAN
CASE
MUSSO
BANCAZZO
AGUGLIA
CAVA
CELSA
CASA CURCIO
344
STRADA
PROVINCIALE
N. 80
CAVA
CASE CARPINTERI
683
CASA PIZZO
C O N T R A D A
CASA MONACO
CASE BUFOLINO
Area demaniale
Vincolo archeologico ex art.10 D.lgs. 42/04 (vincolo diretto)
Vincolo archeologico ex art.10 D.lgs. 42/04 - Aree di protezione con prescrizioni contenute nel decreto amministrativo (vincolo indiretto)
Area di interesse archeologico, art. 142 lett.m) D.lgs. 42/04

Beni Archeologici

Area Soprintendenza Beni Culturali Ambientali
Servizio I
SIRACUSA

Regione Siciliana

Assessorato dei Beni Culturali e Ambientali
e della Pubblica Istruzione

N. scheda	684
Ente Schedatore	89 SBCA SR
Localizzazione	
Provincia	Siracusa
Comuni interessati	Noto
Località	Contrada Lattuga - Buffone
Ambito/i	17
Unità di paesaggio	
Compilazione	
Data	2011/02/28
Nome compilatore	Soprintendenza di SR
Ruolo compilatore	
Denominazione	
A2.5//Abitato rurale//Area cimiteriale	
Periodo	
Età tardoantica	
Descrizione del bene	
Gruppi di case, distanziate tra di loro, realizzate con grandi blocchi isodomi di lunghezza superiore a 150 cm; presentavano, ancora nel 1979, gli stipiti delle porte, alti fino a 160 cm, e le soglie *in situ*. Poco distanti dai ruderi, alcune tombe a camera con loculi ad arcosolio e un piccolo cimitero *sub divo*.	
Decreto istitutivo	
Verbali	

Caratteristiche	
Tipo di vincolo	Di interesse archeologico, suscettibile di vincolo.
Ente gestore / Proprietà	Privata
Contesto ambientale	
Osservazioni	
Ricognizioni: P. Orsi, ottobre 1913; L. Bernabò Brea, ottobre 1963; L. Lombardo, maggio 1979.	
Pubblicazioni in GURS	
Albo Pretorio	
Documenti acquisiti	
Riferimenti topografici	
I.G.M.I. F° 274 III S.O.	
Coordinate geografiche	
Coord. piana est	2516683,04108381
Coord. piana nord	4096074,34260599
Superficie	
161037,544689674	
Notizie storiche relative al bene	
Fonti bibliografiche	
ORSI, P., Epigrafe cristiana di Palazzolo	

Acreide, RAC, VIII, 1931, pp. 297-298.
Fonti iconografiche
Fonti archivistiche
SBCA SR//Elenco siti Comune di Noto 1/13/107

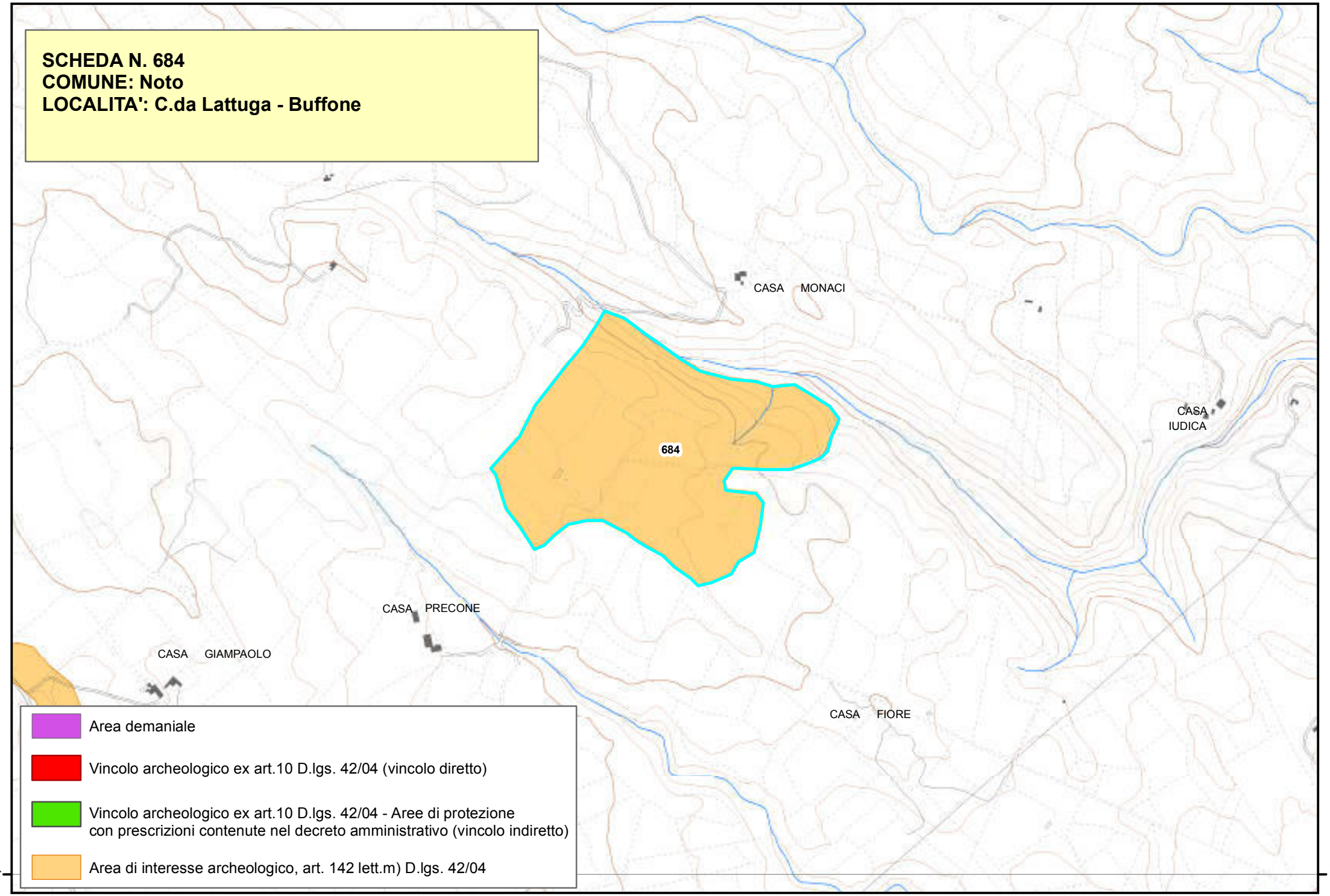
SCHEDA N. 684
COMUNE: Noto
LOCALITA': C.da Lattuga - Buffone
CASA MONACI
684
CASA IUDICA
CASA PRECONE
CASA GIAMPAOLO
CASA FIORE
Area demaniale
Vincolo archeologico ex art.10 D.lgs. 42/04 (vincolo diretto)
Vincolo archeologico ex art.10 D.lgs. 42/04 - Aree di protezione con prescrizioni contenute nel decreto amministrativo (vincolo indiretto)
Area di interesse archeologico, art. 142 lett.m) D.lgs. 42/04
4095000,000000
4095000,000000

Beni Archeologici

Regione Siciliana

Area Soprintendenza Beni Culturali Ambientali
Servizio I
SIRACUSA

Assessorato dei Beni Culturali e Ambientali
e della Pubblica Istruzione

N. scheda	685
Ente Schedatore	89 SBCA SR
Localizzazione	
Provincia	Siracusa
Comuni interessati	Noto
Località	Contrada Furmica
Ambito/i	17
Unità di paesaggio	
Compilazione	
Data	2011/02/23
Nome compilatore	Soprintendenza di SR
Ruolo compilatore	
Denominazione	
A3//Necropoli	
Periodo	
Età classica	
Descrizione del bene	
Quattro tombe a fossa rivestite e coperte di lastroni calcarei. Una tomba a cappuccina.	
Decreto istitutivo	
Verbali	
Caratteristiche	
Tipo di vincolo	Di interesse archeologico, suscettibile di vincolo.
Ente gestore / Proprietà	Privata

Contesto ambientale	
Osservazioni	
Pubblicazioni in GURS	
Albo Pretorio	
Documenti acquisiti	
Riferimenti topografici	
I.G.M.I. F° 273 II S.E.	
Coordinate geografiche	
Coord. piana est	2509005,63476096
Coord. piana nord	4095904,20199305
Superficie	
30411,789094545	
Notizie storiche relative al bene	
Nel 1959, durante lavori agricoli, venne rinvenuta, presso il caseggiato Mirona, una lastra calcarea con iscrizione greca a carattere ingiurioso. Una serie di saggi portarono alla luce cinque tombe di età greca classica che restituirono corredi datati dalla seconda metà del V sec. a.C. e la metà del IV sec. a.C.. Orsi individua in contrada Furmica, in un'area non meglio specificata, un cimitero da cui proviene un titolo latino.	
Fonti bibliografiche	

ORSI, P., Epigrafe cristiana di Palazzolo Acreide, RAC, VIII, 1931, p. 297.
CURCIO, G.M., Tombe greche e tracce di edifici di epoca romana in c.da Furmica, BdA, 1966, pp. 92-93;
MANGANARO, G., Necropoli e fattoria. Graffiti e iscrizioni funerarie della Sicilia Orientale, Helikon, 1962, pp. 485-501.
CURCIO, A., Resti di fattorie antiche nella vallata del Tellaro, Sicilia Archeologica, 41, 1979, pp. 83-86.

Fonti iconografiche
Fonti archivistiche

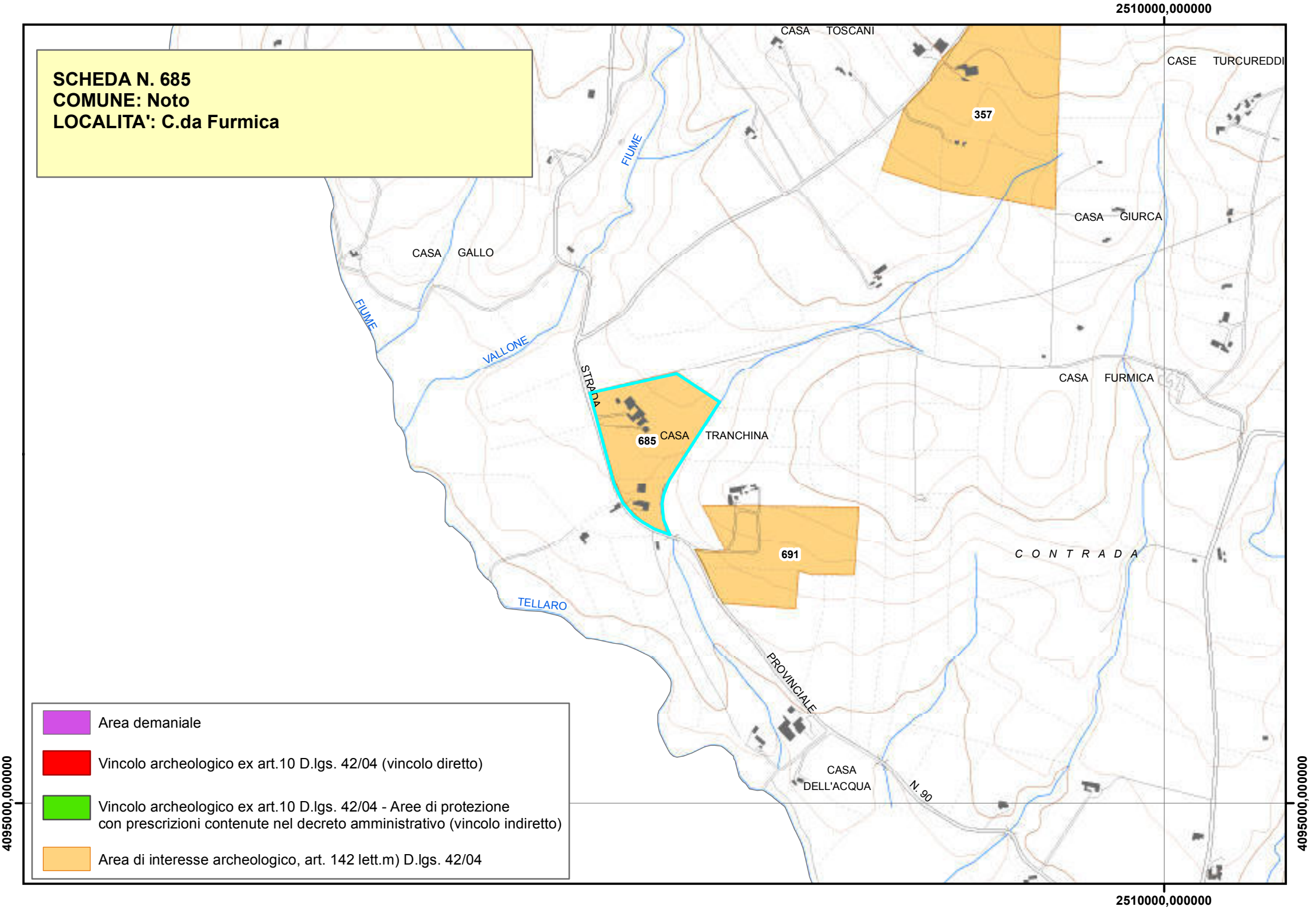
SCHEDA N. 685
COMUNE: Noto
LOCALITA': C.da Furmica
2510000,000000
4095000,000000
CASA TOSCANI
CASE TURCUREDDI
357
CASA GIURCA
CASA GALLO
FIUME
FIUME
VALLONE
STRADA
685
CASA TRANCHINA
CASA FURMICA
691
C O N T R A D A
TELLARO
PROVINCIALE
CASA DELL'ACQUA
N. 90
Area demaniale
Vincolo archeologico ex art.10 D.lgs. 42/04 (vincolo diretto)
Vincolo archeologico ex art.10 D.lgs. 42/04 - Aree di protezione con prescrizioni contenute nel decreto amministrativo (vincolo indiretto)
Area di interesse archeologico, art. 142 lett.m) D.lgs. 42/04

Piano Paesistico della Provincia di Siracusa

Regione Siciliana

Beni Archeologici

Area Soprintendenza Beni Culturali Ambientali
Servizio I
SIRACUSA

Assessorato dei Beni Culturali e Ambientali
e della Pubblica Istruzione

N. scheda	686
Ente Schedatore	89 SBCA SR
Localizzazione	
Provincia	Siracusa
Comuni interessati	Noto
Località	Cardinale
Ambito/i	17
Unità di paesaggio	
Compilazione	
Data	07/02/2006
Nome compilatore	Soprintendenza di SR
Ruolo compilatore	
Denominazione	
A2.2	
Periodo	
Descrizione del bene	
Necropoli preistorica.	
Decreto istitutivo	
Verbali	
Caratteristiche	
Tipo di vincolo	Di interesse archeologico, suscettibile di vincolo.
Ente gestore / Proprietà	

Contesto ambientale	
Osservazioni	
Piccola necropoli preistorica con grotticelle artificiali a forno ben conservate ma violate.	
Pubblicazioni in GURS	
Albo Pretorio	
Documenti acquisiti	
Riferimenti topografici	
IGM f. 274 III S.O.	
Coordinate geografiche	
Coord. piana est	2520261,53297606
Coord. piana nord	4099347,38579063
Superficie	
49837,8492112287	
Notizie storiche relative al bene	
Fonti bibliografiche	
Fonti iconografiche	
Fonti archivistiche	

2520000,000000

SCHEDA N. 686
COMUNE: Noto
LOCALITA': Cardinale

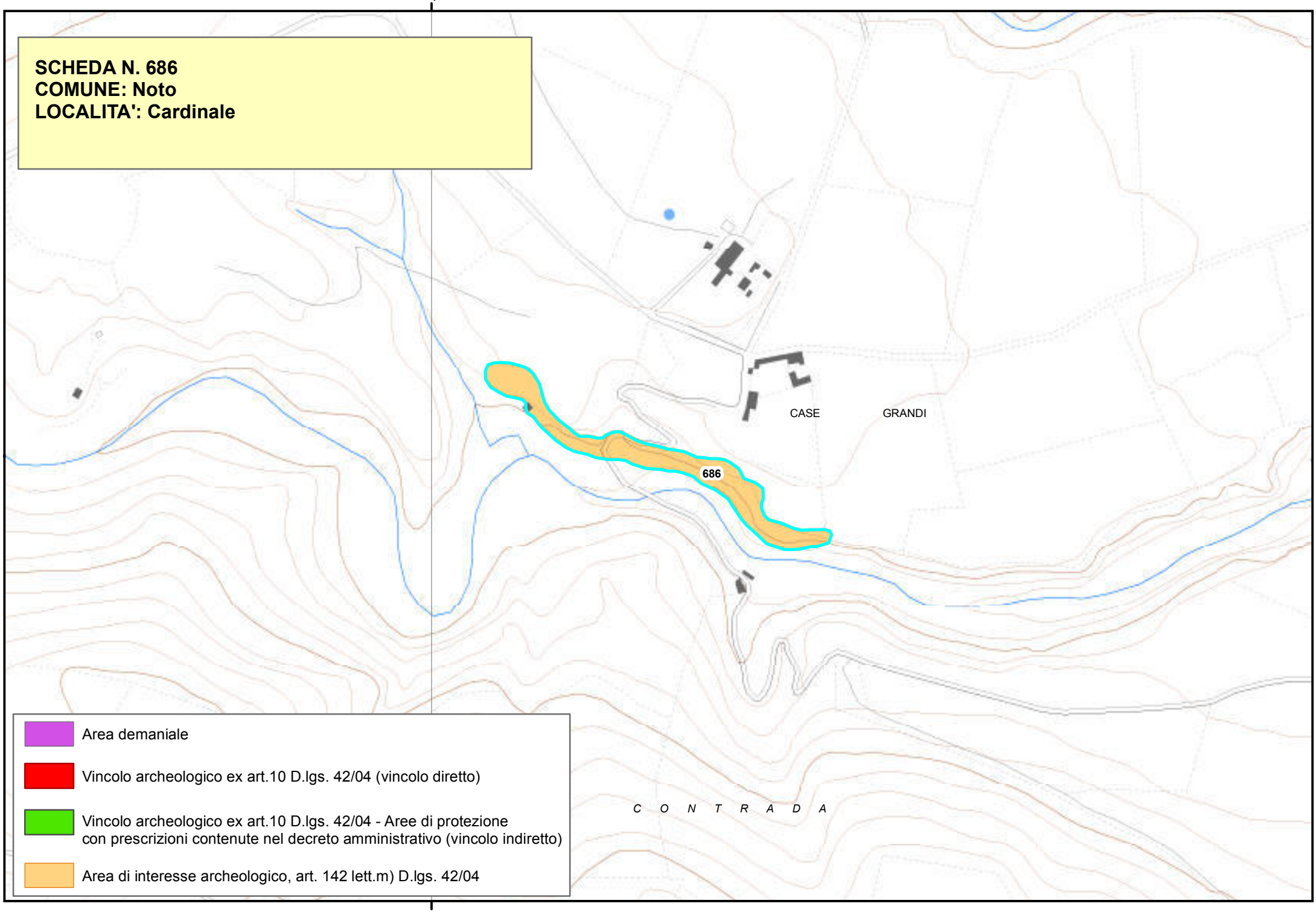

Area demaniale

Vincolo archeologico ex art.10 D.lgs. 42/04 (vincolo diretto)

Vincolo archeologico ex art.10 D.lgs. 42/04 - Aree di protezione con prescrizioni contenute nel decreto amministrativo (vincolo indiretto)

Area di interesse archeologico, art. 142 lett.m) D.lgs. 42/04

2520000,000000

Piano Paesistico della Provincia di Siracusa

Beni Archeologici

Area Soprintendenza Beni Culturali Ambientali
Servizio I
SIRACUSA

Regione Siciliana

Assessorato dei Beni Culturali e Ambientali
e della Pubblica Istruzione

N. scheda	687
Ente Schedatore	89 SBCA SR
Localizzazione	
Provincia	Siracusa
Comuni interessati	Noto
Località	Cugno Martino
Ambito/i	17
Unità di paesaggio	
Compilazione	
Data	2011/03/04
Nome compilatore	Soprintendenza di SR
Ruolo compilatore	
Denominazione	
Villa rustica//Abitato rurale //Necropoli *sub divo*//Catacombe	
Periodo	
Media età imperiale//Età tordoantica	
Descrizione del bene	
Sulla sommità della collina rocciosa si trova un'area cimiteriale *sub divo* "con un centinaio e mezzo di fosse campanate" (Orsi 1905) già violate in antico. Poco lontano si trovano tre piccole catacombe coeve. Nelle vicinanze, ad una quota inferiore, erano visibili, ai tempi di Orsi, resti di semplici strutture murarie di età tardo antica riferibili ad un abitato cui doveva afferire l'area cimiteriale. Nella parte più bassa del cugno fu individuata una villa rustica di età romano imperiale con terme dalle quali provengono due frammenti di statuaria marmorea.	

Decreto istitutivo	
Verbali	
Caratteristiche	
Tipo di vincolo	Di interesse archeologico, suscettibile di vincolo.
Ente gestore / Proprietà	Privata
Contesto ambientale	
Osservazioni	
Pubblicazioni in GURS	
Albo Pretorio	
Documenti acquisiti	
Riferimenti topografici	
I.G.M.I. F° 274 III S.O.	
Coordinate geografiche	
Coord. piana est	2524968,53526494
Coord. piana nord	4100389,65216148
Superficie	
44558,7350570584	
Notizie storiche relative al bene	

Nel 1904 Orsi fece una serie di ricognizioni e aprì alcune trincee di scavo sul vasto altopiano a N di Canicattini Bagni dove identificò una piccola villa rustica con il suo bagno di età imperiale saccheggiata forse durante il IV sec. d.C. Tra il V e il VI sec. d.C. l'area fu occupata da un piccolo villaggio con un proprio cimitero che fu distrutto e abbandonato con gli Arabi.

Fonti bibliografiche

ORSI, P., *Sicilia. V. Canicattini Bagni*, NSC, 1905, pp. 425-426.

Fonti iconografiche

Fonti archivistiche

SBCA SR//Elenco siti Comune di Noto 1/13/42

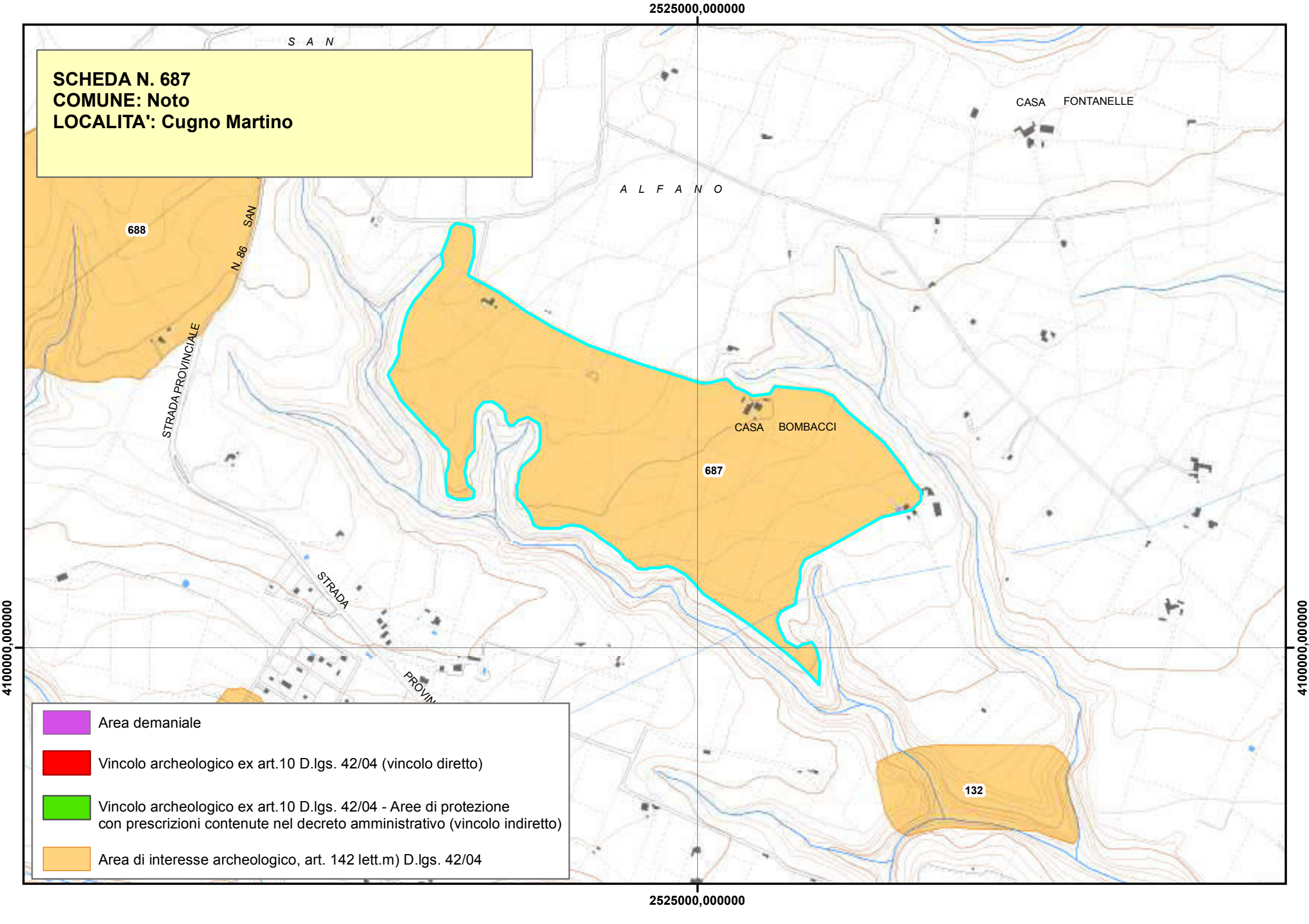
SCHEDA N. 687
COMUNE: Noto
LOCALITA': Cugno Martino
2525000,000000
4100000,000000
S A N
A L F A N O
CASA FONTANELLE
CASA BOMBACCI
688
687
132
SAN
N. 86
STRADA PROVINCIALE
STRADA
Area demaniale
Vincolo archeologico ex art.10 D.lgs. 42/04 (vincolo diretto)
Vincolo archeologico ex art.10 D.lgs. 42/04 - Aree di protezione con prescrizioni contenute nel decreto amministrativo (vincolo indiretto)
Area di interesse archeologico, art. 142 lett.m) D.lgs. 42/04

Piano Paesistico della Provincia di Siracusa

Beni Archeologici

Area Soprintendenza Beni Culturali Ambientali
Servizio I
SIRACUSA

Regione Siciliana

Assessorato dei Beni Culturali e Ambientali
e della Pubblica Istruzione

N. scheda	688
Ente Schedatore	89 SBCA SR
Localizzazione	
Provincia	Siracusa
Comuni interessati	Noto
Località	Cugno Case Vecchie
Ambito/i	17
Unità di paesaggio	
Compilazione	
Data	2011/03/09
Nome compilatore	Soprintendenza di SR
Ruolo compilatore	
Denominazione	
Necropoli	
Periodo	
Prima età del bronzo	
Descrizione del bene	
Tombe a forno una delle quali con prospetto architettonico con sei finti pilastri del tipo Cava Lazzaro.	
Decreto istitutivo	
Verbali	
Caratteristiche	
Tipo di vincolo	Di interesse archeologico, suscettibile di vincolo.

Ente gestore / Proprietà	Privata
Contesto ambientale	
Osservazioni	
Pubblicazioni in GURS	
Albo Pretorio	
Documenti acquisiti	
Riferimenti topografici	
I.G.M.I. F° 274 III S.O.	
Coordinate geografiche	
Coord. piana est	2523298,04056746
Coord. piana nord	4100721,91535014
Superficie	
27125,1719374729	
Notizie storiche relative al bene	
Fonti bibliografiche	
PICONE, E.G., *Contributo per la topografia archeologica del siracusano*, ASSir, 1972-73, pp. 72-74.	
Fonti iconografiche	

Fonti archivistiche
SBCA SR//Elenco siti Comune di Noto//prat. N. 1/13/41

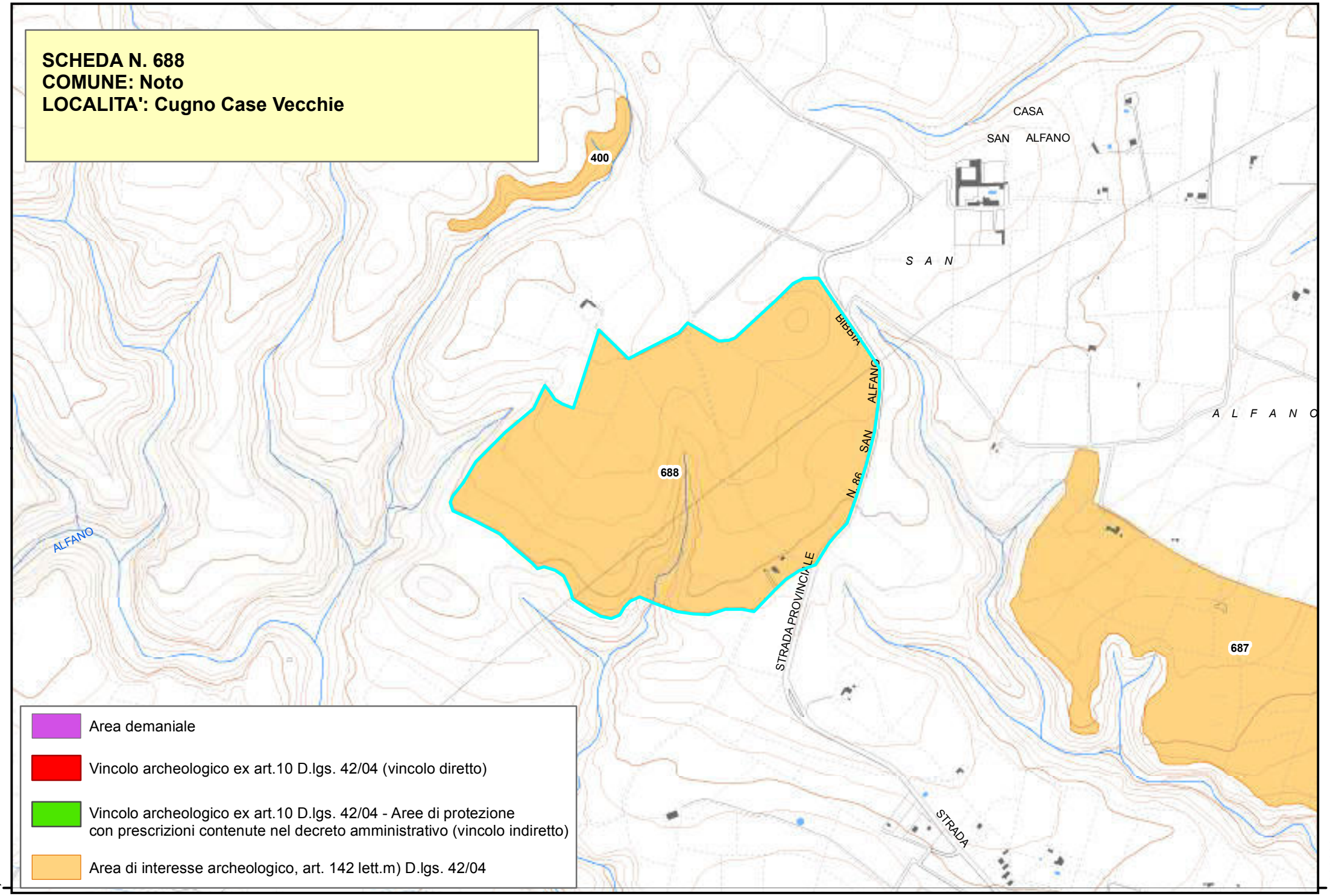
SCHEDA N. 688
COMUNE: Noto
LOCALITA': Cugno Case Vecchie
400
CASA
SAN ALFANO
S A N
A L F A N O
BIBBIA
SAN ALFANO
N. 86
STRADA PROVINCIALE
688
687
ALFANO
STRADA
Area demaniale
Vincolo archeologico ex art.10 D.lgs. 42/04 (vincolo diretto)
Vincolo archeologico ex art.10 D.lgs. 42/04 - Aree di protezione con prescrizioni contenute nel decreto amministrativo (vincolo indiretto)
Area di interesse archeologico, art. 142 lett.m) D.lgs. 42/04
4100000,000000
4100000,000000

Regione Siciliana

Beni Archeologici

Area Soprintendenza Beni Culturali Ambientali
Servizio I
SIRACUSA

Assessorato dei Beni Culturali e Ambientali
e della Pubblica Istruzione

N. scheda	689
Ente Schedatore	89 SBCA SR
Localizzazione	
Provincia	Siracusa
Comuni interessati	Buscemi
Località	Contessa di Sotto
Ambito/i	17
Unità di paesaggio	
Compilazione	
Data	23/01/2006
Nome compilatore	Soprintendenza di SR
Ruolo compilatore	
Denominazione	
A2	
Periodo	
Descrizione del bene	
Insediamento preistorico.	
Decreto istitutivo	
Verbali	
Caratteristiche	
Tipo di vincolo	Di interesse archeologico, suscettibile di vincolo.
Ente gestore / Proprietà	Privata

Contesto ambientale	
Osservazioni	
Grotte bizantine usate per abitazioni trogloditiche.	
Pubblicazioni in GURS	
Albo Pretorio	
Documenti acquisiti	
Riferimenti topografici	
IGM f. 273 II NE	
Coordinate geografiche	
Coord. piana est	2514651,58080163
Coord. piana nord	4104608,25631195
Superficie	
11193,9002001468	
Notizie storiche relative al bene	
Fonti bibliografiche	
Fonti iconografiche	
Fonti archivistiche	

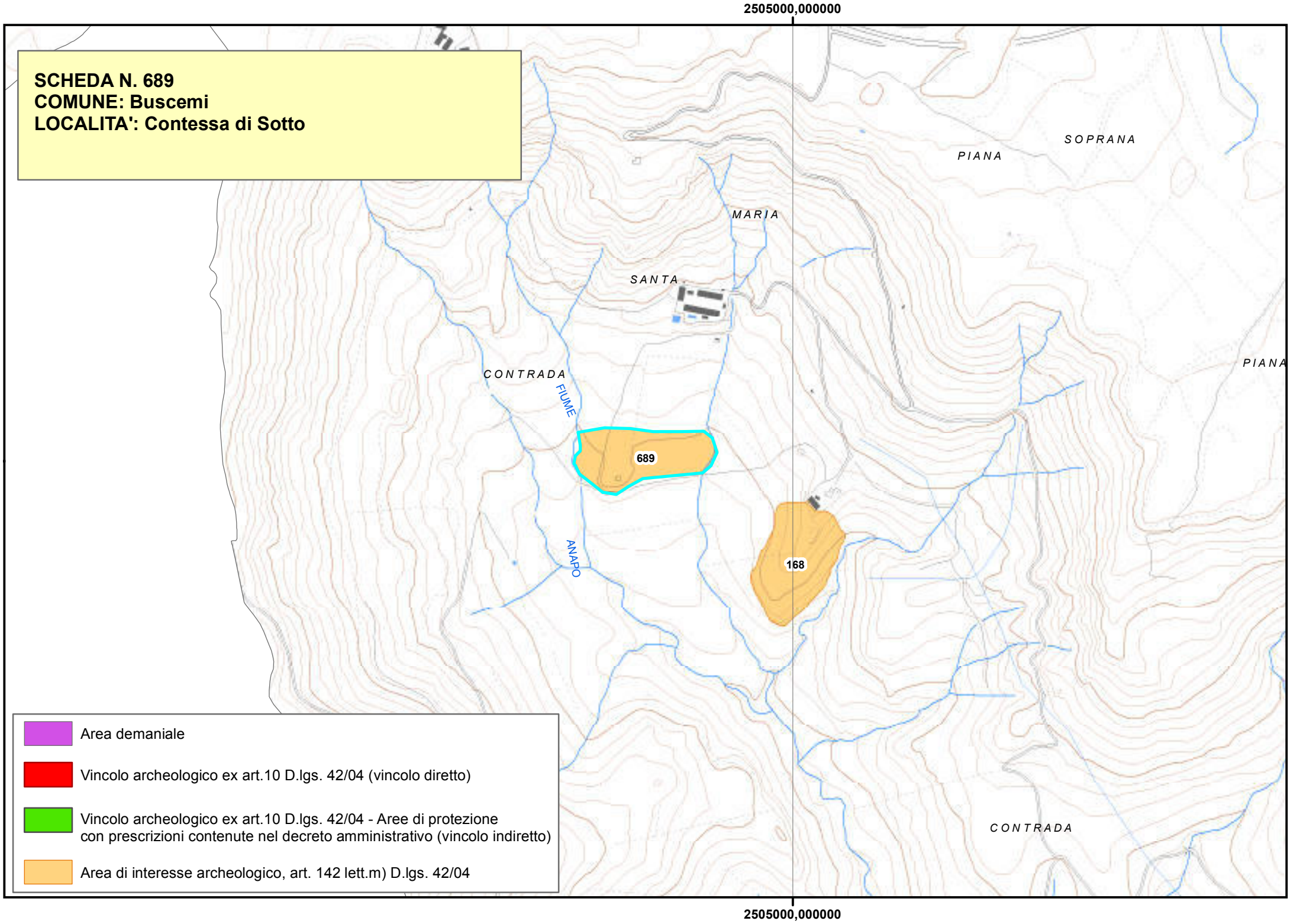
2505000,000000
SCHEDA N. 689
COMUNE: Buscemi
LOCALITA': Contessa di Sotto
SOPRANA
PIANA
MARIA
SANTA
CONTRADA
FIUME
689
ANAPO
168
PIANA
CONTRADA
Area demaniale
Vincolo archeologico ex art.10 D.lgs. 42/04 (vincolo diretto)
Vincolo archeologico ex art.10 D.lgs. 42/04 - Aree di protezione con prescrizioni contenute nel decreto amministrativo (vincolo indiretto)
Area di interesse archeologico, art. 142 lett.m) D.lgs. 42/04
2505000,000000

Piano Paesistico della Provincia di Siracusa

Regione Siciliana

Beni Archeologici

Area Soprintendenza Beni Culturali Ambientali
Servizio I
SIRACUSA

Assessorato dei Beni Culturali e Ambientali
e della Pubblica Istruzione

N. scheda	690
Ente Schedatore	89 SBCA SR
Localizzazione	
Provincia	Siracusa
Comuni interessati	Cassaro
Località	Fosso Nocilla
Ambito/i	17
Unità di paesaggio	
Compilazione	
Data	23/01/2006
Nome compilatore	Soprintendenza di SR
Ruolo compilatore	
Denominazione	
A2	
Periodo	
Descrizione del bene	
Insediamento rupestre.	
Decreto istitutivo	
Verbali	
Caratteristiche	
Tipo di vincolo	Di interesse archeologico, suscettibile di vincolo.
Ente gestore / Proprietà	Privata

Contesto ambientale	
Osservazioni	
Grotte bizantine usate per abitazioni troglodítiche.	
Pubblicazioni in GURS	
Albo Pretorio	
Documenti acquisiti	
Riferimenti topografici	
IGM f. 273 II NE	
Coordinate geografiche	
Coord. piana est	2514651,58080163
Coord. piana nord	4104608,25631195
Superficie	
11193,9002001468	
Notizie storiche relative al bene	
Fonti bibliografiche	
Fonti iconografiche	
Fonti archivistiche	

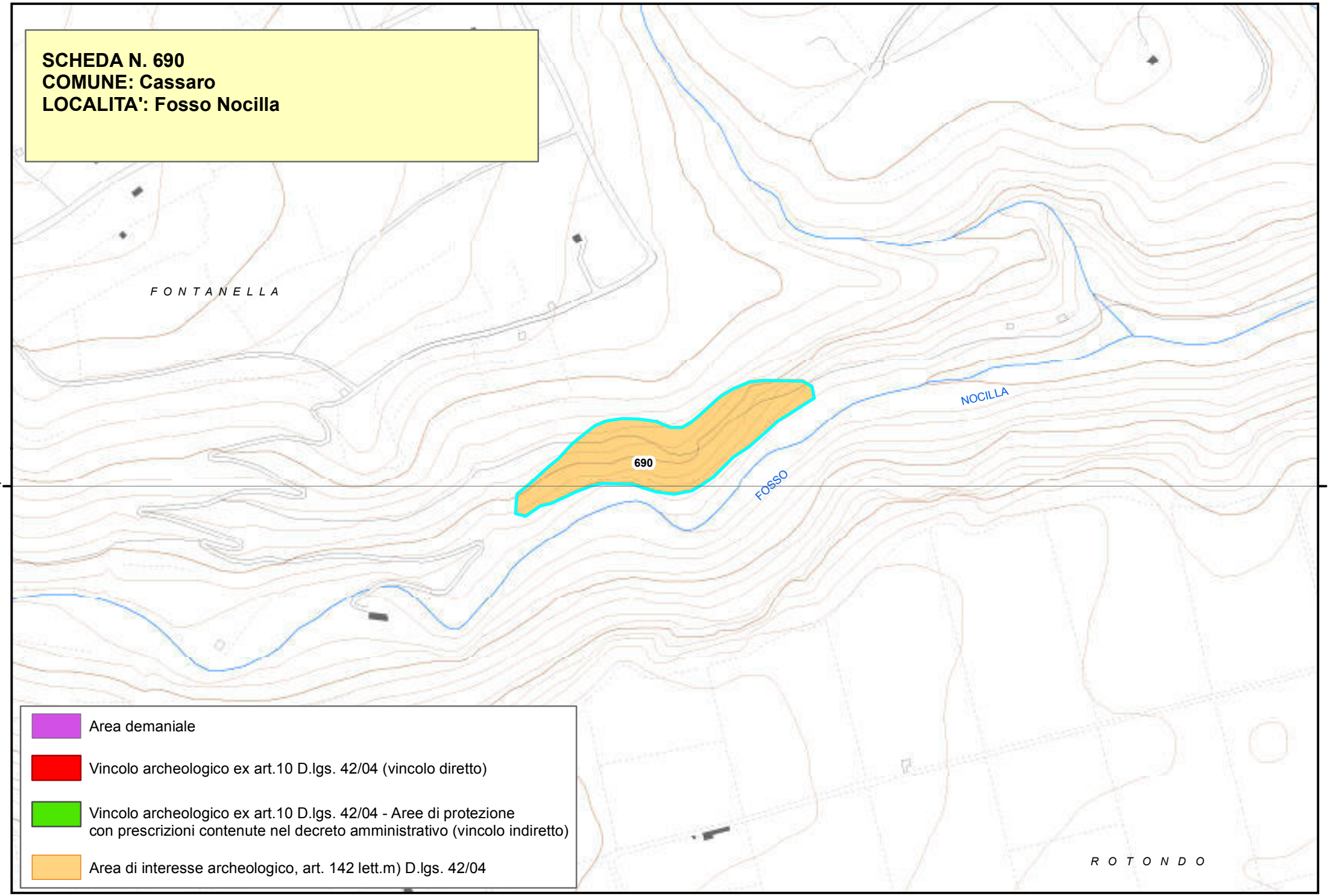
SCHEDA N. 690
COMUNE: Cassaro
LOCALITA': Fosso Nocilla
F O N T A N E L L A
690
NOCILLA
FOSSO
R O T O N D O
4105000,000000
4105000,000000
Area demaniale
Vincolo archeologico ex art.10 D.lgs. 42/04 (vincolo diretto)
Vincolo archeologico ex art.10 D.lgs. 42/04 - Aree di protezione
con prescrizioni contenute nel decreto amministrativo (vincolo indiretto)
Area di interesse archeologico, art. 142 lett.m) D.lgs. 42/04

Piano Paesistico della Provincia di Siracusa

Beni Archeologici

Area Soprintendenza Beni Culturali Ambientali
Servizio I
SIRACUSA

Regione Siciliana

Assessorato dei Beni Culturali e Ambientali
e della Pubblica Istruzione

N. scheda	691
Ente Schedatore	89 SBCA SR
Localizzazione	
Provincia	Siracusa
Comuni interessati	Noto
Località	Contrada Furmica
Ambito/i	17
Unità di paesaggio	
Compilazione	
Data	2011/02/28
Nome compilatore	Soprintendenza di SR
Ruolo compilatore	
Denominazione	
A2.5//Villa rustica	
Periodo	
Età ellenistica/Età romano imperiale	
Descrizione del bene	
Saggi di scavo hanno portato all'individuazione di un edificio che occupa un'area di 200 x 120 m, composto da vari ambienti con muri a doppio paramento realizzati con blocchi irregolarmente squadrati e intonacati in giallo bruno. Gli ambienti erano pavimentati con ciottoli; alcuni presentavano una pavimentazione in lastrine di calcare. Tra gli elementi notevoli venuti in luce si annoverano un piede di *louterion* in pietra lavica, alcuni elementi fittili per colonne; tessere musive e *crustae* marmoree.	
Decreto istitutivo	

Verbali	
Caratteristiche	
Tipo di vincolo	Di interesse archeologico, suscettibile di vincolo.
Ente gestore / Proprietà	
Contesto ambientale	
Osservazioni	
.	
Pubblicazioni in GURS	
Albo Pretorio	
Documenti acquisiti	
Riferimenti topografici	
I.G.M.I. F° 273 II S.E.	
Coordinate geografiche	
Coord. piana est	2509764,71743571
Coord. piana nord	4096788,26231209
Superficie	
44440,9771442177	
Notizie storiche relative al bene	

Fonti bibliografiche
CURCIO, G.M., Tombe greche e tracce di edifici di epoca romana in c.da Furmica, BdA, 1966, pp. 92-93; CURCIO, A., Resti di fattorie antiche nella vallata del Tellaro, Sicilia Archeologica, 41, 1979, pp. 79-83-
Fonti iconografiche
Fonti archivistiche

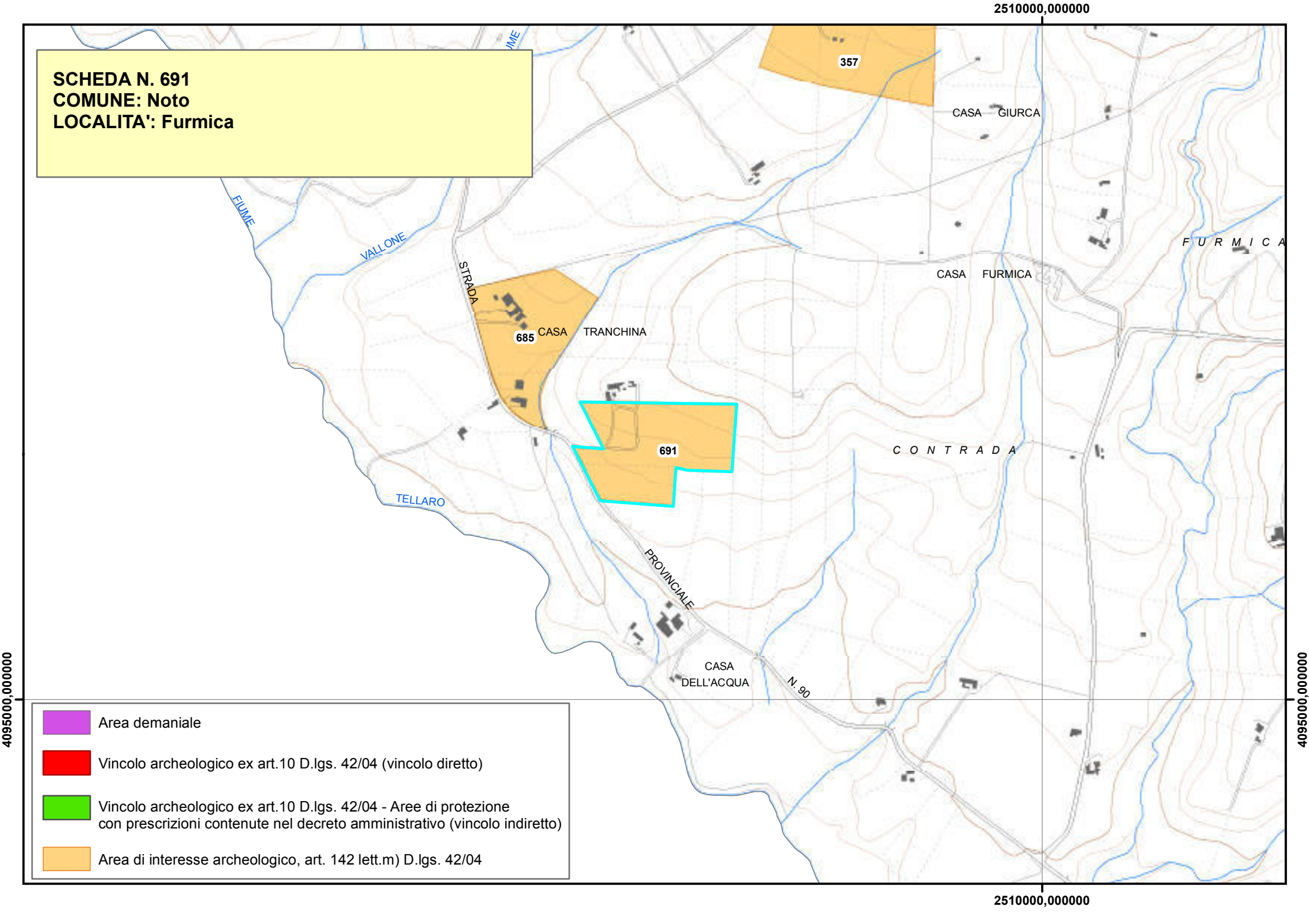
SCHEDA N. 691
COMUNE: Noto
LOCALITA': Furmica
2510000,000000
4095000,000000
357
CASA GIURCA
FIUME
VALLONE
STRADA
685
CASA TRANCHINA
CASA FURMICA
F U R M I C A
691
C O N T R A D A
TELLARO
PROVINCIALE
CASA
DELL'ACQUA
N. 90
Area demaniale
Vincolo archeologico ex art.10 D.lgs. 42/04 (vincolo diretto)
Vincolo archeologico ex art.10 D.lgs. 42/04 - Aree di protezione
con prescrizioni contenute nel decreto amministrativo (vincolo indiretto)
Area di interesse archeologico, art. 142 lett.m) D.lgs. 42/04

Piano Paesistico della Provincia di Siracusa

Regione Siciliana

Beni Archeologici

Area Soprintendenza Beni Culturali Ambientali
Servizio I
SIRACUSA

Assessorato dei Beni Culturali e Ambientali
e della Pubblica Istruzione

N. scheda	692
Ente Schedatore	89 SBCA SR
Localizzazione	
Provincia	Siracusa
Comuni interessati	Priolo Gargallo
Località	Contrada Porcheria
Ambito/i	17
Unità di paesaggio	
Compilazione	
Data	24/01/2006
Nome compilatore	Soprintendenza di SR
Ruolo compilatore	
Denominazione	
A2.2	
Periodo	
Descrizione del bene	
Acquedotto di età romana.	
Decreto istitutivo	
D.M.//1958/01/29	
Verbali	
Caratteristiche	
Tipo di vincolo	L.1089/1939
Ente gestore / Proprietà	Privata
Contesto ambientale	

Osservazioni	
Resti di un acquedotto romano e di sepolture di abitato di età tardo-romana.	
Pubblicazioni in GURS	
Albo Pretorio	
Documenti acquisiti	
Riferimenti topografici	
IGM f 274 III N.E.	
Coordinate geografiche	
Coord. piana est	2536728,19050338
Coord. piana nord	4110939,98561733
Superficie	
282591,977343973	
Notizie storiche relative al bene	
Fonti bibliografiche	
Fonti iconografiche	
Fonti archivistiche	

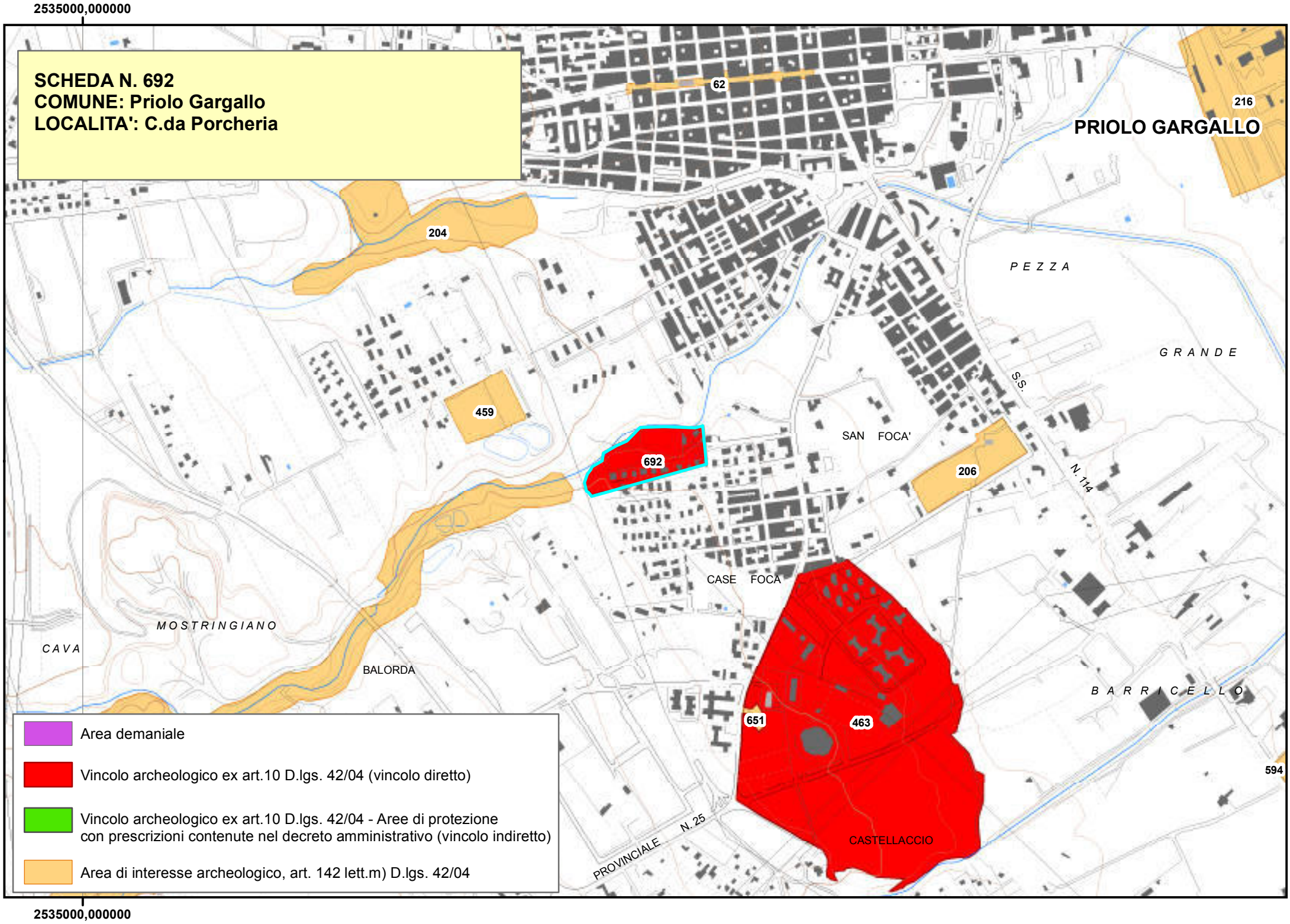
2535000,000000
SCHEDA N. 692
COMUNE: Priolo Gargallo
LOCALITA': C.da Porcheria
PRIOLO GARGALLO
62
216
204
459
692
206
463
651
594
PEZZA
GRANDE
S.S.
N.114
SAN FOCA'
CASE FOCA
MOSTRINGIANO
CAVA
BALORDA
BARRICELLO
CASTELLACCIO
PROVINCIALE N.25
Area demaniale
Vincolo archeologico ex art.10 D.lgs. 42/04 (vincolo diretto)
Vincolo archeologico ex art.10 D.lgs. 42/04 - Aree di protezione con prescrizioni contenute nel decreto amministrativo (vincolo indiretto)
Area di interesse archeologico, art. 142 lett.m) D.lgs. 42/04
2535000,000000

Piano Paesistico della Provincia di Siracusa

Beni Archeologici

Area Soprintendenza Beni Culturali Ambientali
Servizio I
SIRACUSA

Regione Siciliana

Assessorato dei Beni Culturali e Ambientali
e della Pubblica Istruzione

N. scheda	693
Ente Schedatore	89 SBCA SR
Localizzazione	
Provincia	Siracusa
Comuni interessati	Augusta
Località	Borgata
Ambito/i	17
Unità di paesaggio	
Compilazione	
Data	
Nome compilatore	Soprintendenza di SR
Ruolo compilatore	
Denominazione	
Area d'interesse archeologico	
Periodo	
Datazione incerta	
Descrizione del bene	
L'area indicata rientra in una zona militare in parte urbanizzata; della necropoli che ivi fu individuata non restano tracce.	
Decreto istitutivo	
Verbali	
Caratteristiche	
Tipo di vincolo	
Ente gestore / Proprietà	

Contesto ambientale	
Osservazioni	
Pubblicazioni in GURS	
Albo Pretorio	
Documenti acquisiti	
Riferimenti topografici	
Coordinate geografiche	
Coord. piana est	
Coord. piana nord	
Superficie	
Notizie storiche relative al bene	
Sappiamo dallo Strazzulla dell'esistenza di una necropoli nella suddetta area "nel presidio Palma di proprietà della Sig.ra Tremestieri, fuori il circuito della città, vicino al piano della fiera, e propriamente attraverso le rive N- E del sinus Megarensis " e di cui egli individuò una sola tomba, l'unica conservata, probabilmente a grotticella artificiale.	
Fonti bibliografiche	
V. Strazzulla, Storia ed archeologia di Trotilon, Xifonia, ed altri siti presso Augusta di Sicilia,	

"ArchStorSic", n. s. XXIV, p.440
Fonti iconografiche
Fonti archivistiche

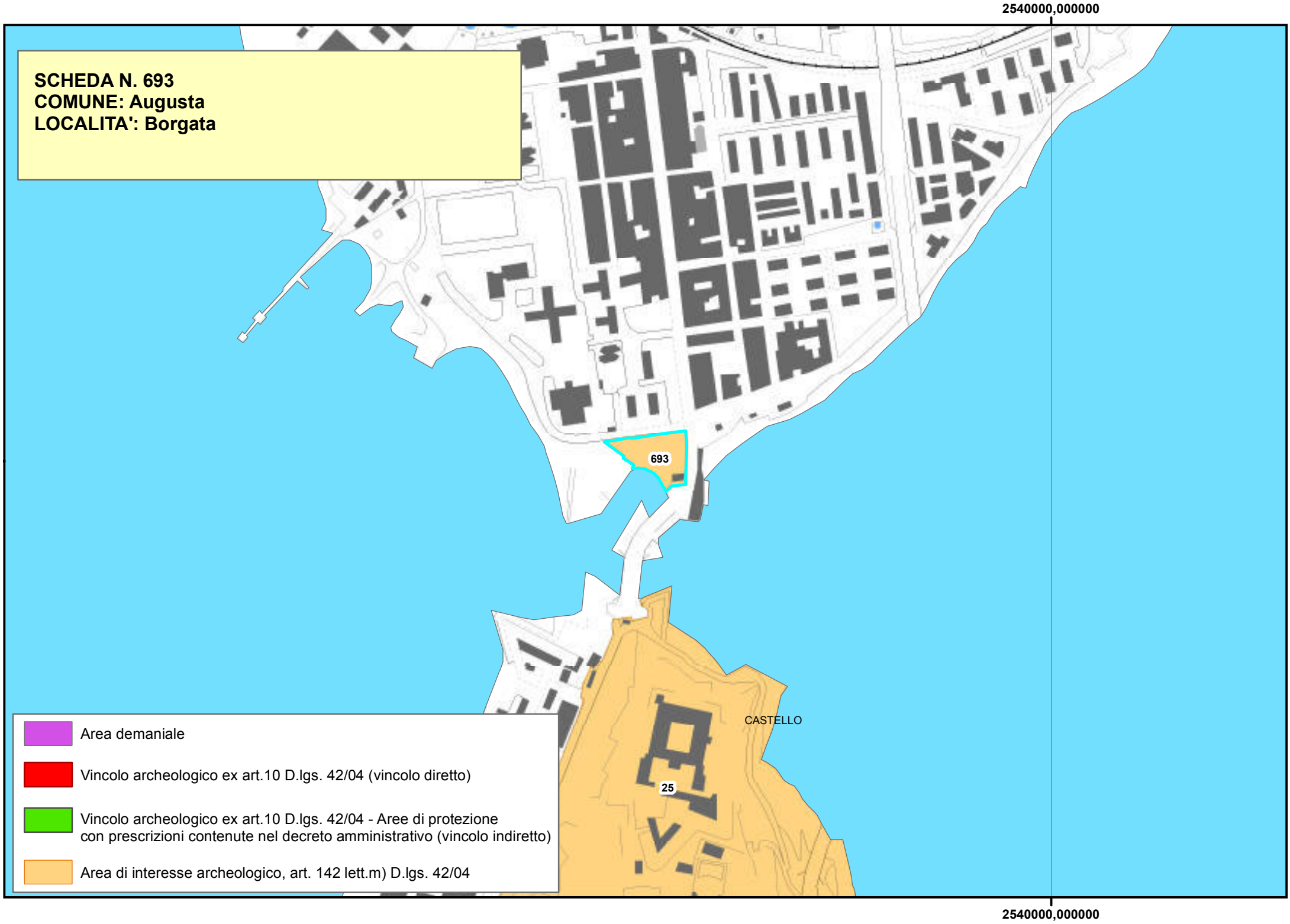
2540000,000000
SCHEDA N. 693
COMUNE: Augusta
LOCALITA': Borgata
693
CASTELLO
25
Area demaniale
Vincolo archeologico ex art.10 D.lgs. 42/04 (vincolo diretto)
Vincolo archeologico ex art.10 D.lgs. 42/04 - Aree di protezione con prescrizioni contenute nel decreto amministrativo (vincolo indiretto)
Area di interesse archeologico, art. 142 lett.m) D.lgs. 42/04
2540000,000000

Piano Paesistico della Provincia di Siracusa

Beni Archeologici

Area Soprintendenza Beni Culturali Ambientali
Servizio I
SIRACUSA

Regione Siciliana

Assessorato dei Beni Culturali e Ambientali
e della Pubblica Istruzione

N. scheda	694
Ente Schedatore	89 SBCA SR
Localizzazione	
Provincia	Siracusa
Comuni interessati	Augusta
Località	Capo Sbarcatore dei Turchi
Ambito/i	17
Unità di paesaggio	
Compilazione	
Data	14/12/2005
Nome compilatore	Soprintendenza di SR
Ruolo compilatore	

Denominazione

Tracce di latomie di superficie; grotta. (A2.6).

Periodo

Descrizione del bene

Sulla parte sommitale del promontorio tagli nel banco calcareo sono stati identificati come probabili resti di antiche latomie. Lungo la costa a nord si segnalano ingrottamenti naturali probabilmente utilizzati fin dall'età preistorica.

Decreto istitutivo

Verbali

Caratteristiche

Tipo di vincolo	
Ente gestore / Proprietà	Pubblica

Contesto ambientale

Area sommitale di un breve promontorio costiero.

Osservazioni

Pubblicazioni in GURS

Albo Pretorio

Documenti acquisiti

Riferimenti topografici

I.G.M. f. 274 I NO

Coordinate geografiche

Coord. piana est	2541632,51545957
Coord. piana nord	4123065,41073358

Superficie

23568,6116179205

Notizie storiche relative al bene

Il nome del promontorio deriva dalla tradizione popolare e secondo la quale nel 1551 avvenne lo sbarco dell'armata turca guidata da Sinan Bassà.

Fonti bibliografiche

Lanteri R., Augusta e il suo territorio, elementi per una carta archeologica, 1997, p.55.

Fonti iconografiche

Fonti archivistiche

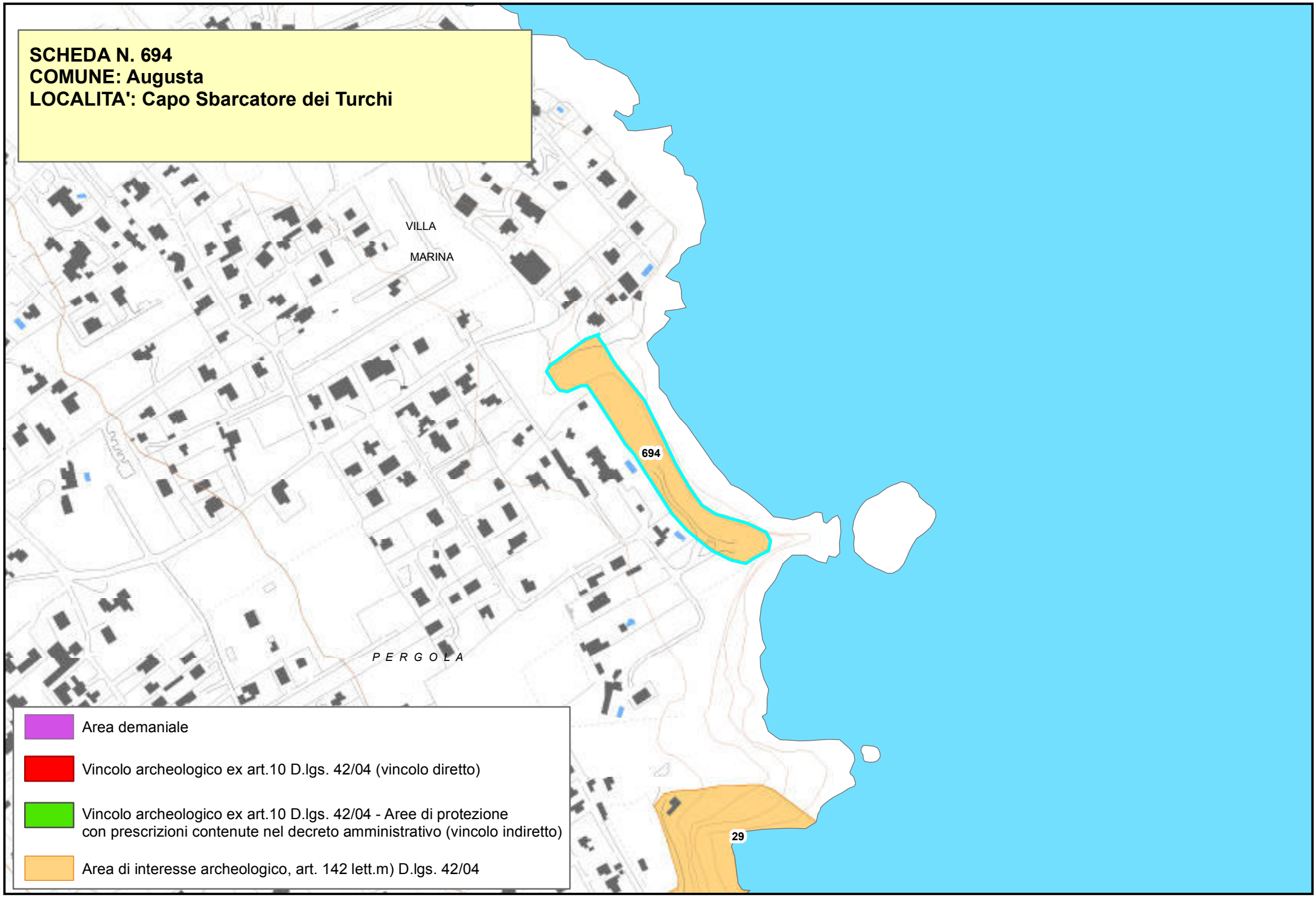
SCHEDA N. 694
COMUNE: Augusta
LOCALITA': Capo Sbarcatore dei Turchi
VILLA
MARINA
694
P E R G O L A
29
Area demaniale
Vincolo archeologico ex art.10 D.lgs. 42/04 (vincolo diretto)
Vincolo archeologico ex art.10 D.lgs. 42/04 - Aree di protezione
con prescrizioni contenute nel decreto amministrativo (vincolo indiretto)
Area di interesse archeologico, art. 142 lett.m) D.lgs. 42/04

Piano Paesistico della Provincia di Siracusa

Regione Siciliana

Beni Archeologici

Area Soprintendenza Beni Culturali Ambientali
Servizio I
SIRACUSA

Assessorato dei Beni Culturali e Ambientali
e della Pubblica Istruzione

N. scheda	695
Ente Schedatore	89 SBCA SR
Localizzazione	
Provincia	Siracusa
Comuni interessati	Augusta
Località	Forti Garcia e Vittoria
Ambito/i	17
Unità di paesaggio	
Compilazione	
Data	
Nome compilatore	Soprintendenza di SR
Ruolo compilatore	
Denominazione	
Area d'interesse archeologico	
Periodo	
Età preistorica	
Descrizione del bene	
Rinvenimenti di epoca preistorica	
Decreto istitutivo	
Verbali	
Caratteristiche	
Tipo di vincolo	
Ente gestore / Proprietà	
Contesto ambientale	

Osservazioni	
Pubblicazioni in GURS	
Albo Pretorio	
Documenti acquisiti	
Riferimenti topografici	
Coordinate geografiche	
Coord. piana est	
Coord. piana nord	
Superficie	
Notizie storiche relative al bene	
Fonti bibliografiche	
Fonti iconografiche	
Fonti archivistiche	
SBCA SR //	

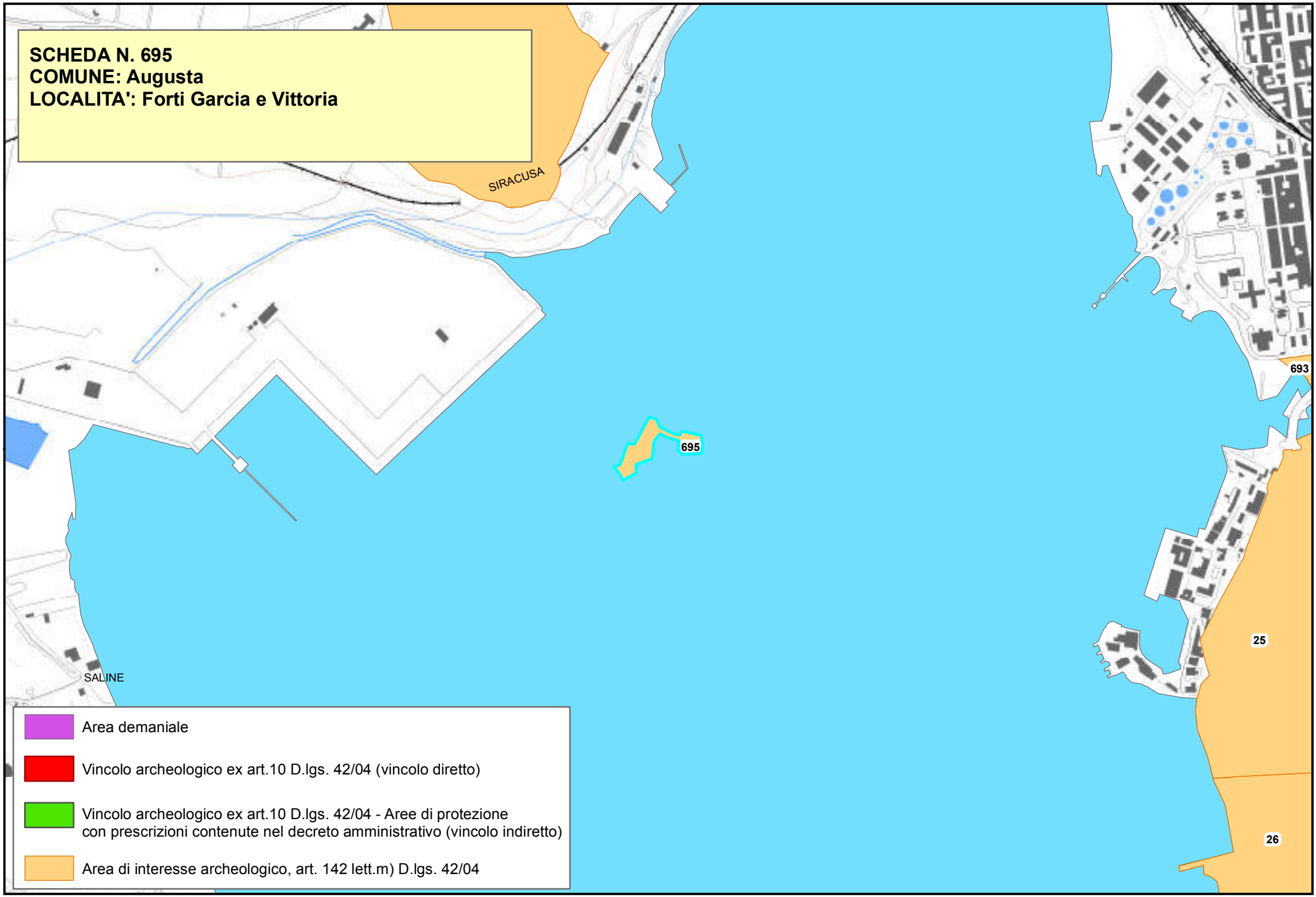
SCHEDA N. 695
COMUNE: Augusta
LOCALITA': Forti Garcia e Vittoria
SIRACUSA
695
693
25
26
SALINE
Area demaniale
Vincolo archeologico ex art.10 D.lgs. 42/04 (vincolo diretto)
Vincolo archeologico ex art.10 D.lgs. 42/04 - Aree di protezione con prescrizioni contenute nel decreto amministrativo (vincolo indiretto)
Area di interesse archeologico, art. 142 lett.m) D.lgs. 42/04

Piano Paesistico della Provincia di Siracusa

Regione Siciliana

Beni Archeologici

Area Soprintendenza Beni Culturali Ambientali
Servizio I
SIRACUSA

Assessorato dei Beni Culturali e Ambientali
e della Pubblica Istruzione

N. scheda	696
Ente Schedatore	89 SBCA SR
Localizzazione	
Provincia	Siracusa
Comuni interessati	Palazzolo Acreide
Località	Cava Pantalica
Ambito/i	17
Unità di paesaggio	
Compilazione	
Data	24/01/2006
Nome compilatore	Soprintendenza di SR
Ruolo compilatore	
Denominazione	
A2.2 - (C)	
Periodo	
Descrizione del bene	
Necropoli preistorica e strada antica.	
Decreto istitutivo	
Verbali	
Caratteristiche	
Tipo di vincolo	Di interesse archeologico, suscettibile di vincolo.
Ente gestore / Proprietà	

Contesto ambientale	
Osservazioni	
Piccola necropoli preistorica con grotticelle artificiali a forno e tratti di carraia antica.	
Pubblicazioni in GURS	
Albo Pretorio	
Documenti acquisiti	
Riferimenti topografici	
IGM f. 274 III S.O.	
Coordinate geografiche	
Coord. piana est	2516930,61546003
Coord. piana nord	4100065,15988236
Superficie	
49432,24025554	
Notizie storiche relative al bene	
Fonti bibliografiche	
Fonti iconografiche	
Fonti archivistiche	

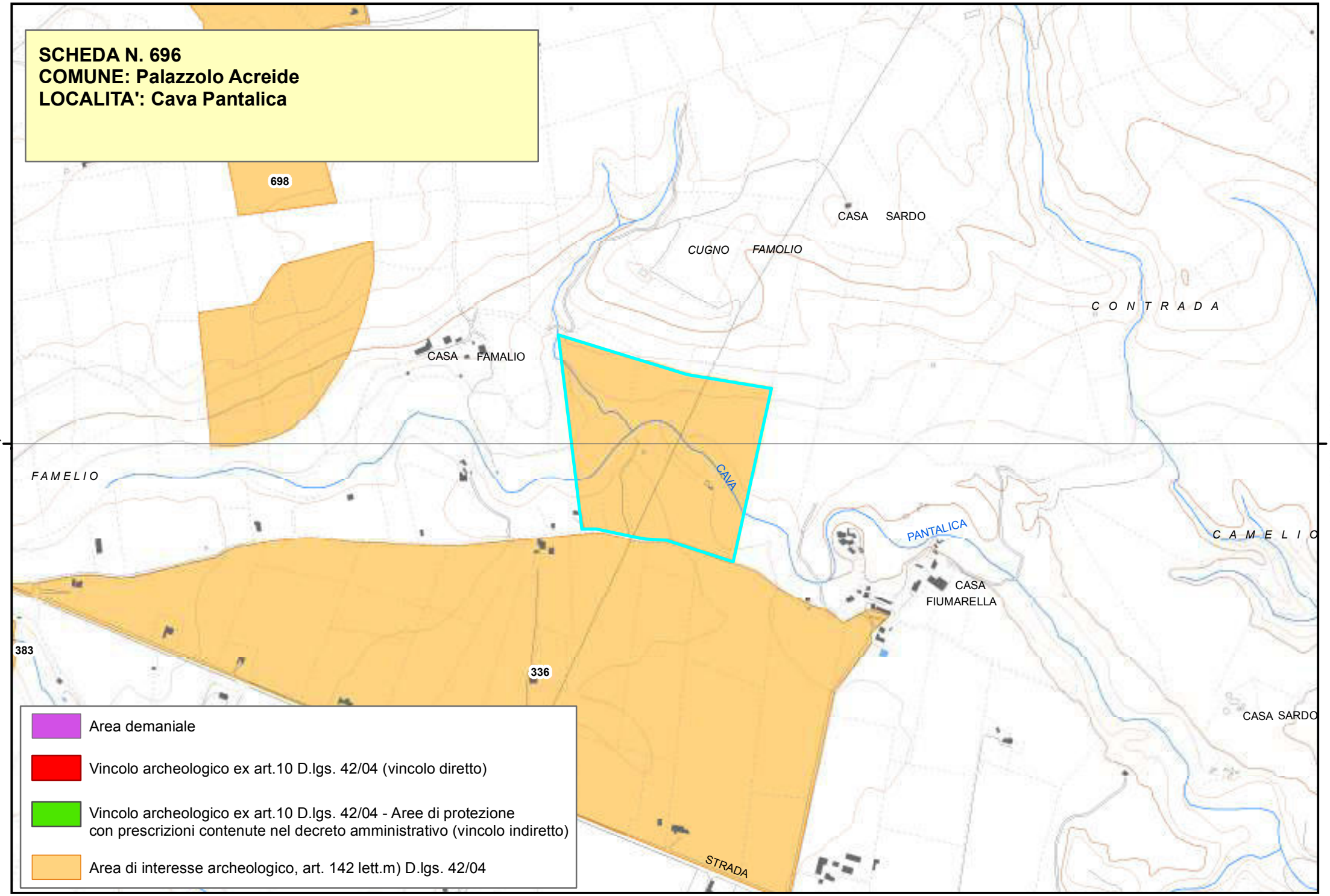
SCHEDA N. 696
COMUNE: Palazzolo Acreide
LOCALITA': Cava Pantalica
698
CASA SARDO
CUGNO FAMOLIO
C O N T R A D A
CASA FAMALIO
4100000,000000
4100000,000000
F A M E L I O
CAVA
PANTALICA
C A M E L I O
CASA
FIUMARELLA
383
336
CASA SARDO
STRADA
Area demaniale
Vincolo archeologico ex art.10 D.lgs. 42/04 (vincolo diretto)
Vincolo archeologico ex art.10 D.lgs. 42/04 - Aree di protezione
con prescrizioni contenute nel decreto amministrativo (vincolo indiretto)
Area di interesse archeologico, art. 142 lett.m) D.lgs. 42/04

Regione Siciliana

Beni Archeologici

Area Soprintendenza Beni Culturali Ambientali
Servizio I
SIRACUSA

Assessorato dei Beni Culturali e Ambientali
e della Pubblica Istruzione

N. scheda	697
Ente Schedatore	89 SBCA SR
Localizzazione	
Provincia	Siracusa
Comuni interessati	Palazzolo Acreide
Località	Famolio
Ambito/i	17
Unità di paesaggio	
Compilazione	
Data	24/01/2006
Nome compilatore	Soprintendenza di SR
Ruolo compilatore	
Denominazione	
B	
Periodo	
Descrizione del bene	
Resti bizantini.	
Decreto istitutivo	
Verbali	
Caratteristiche	
Tipo di vincolo	Di interesse archeologico, suscettibile di vincolo.
Ente gestore / Proprietà	

Contesto ambientale	
Osservazioni	
Presenza di tombe preistoriche, greche; tombe e ipogei bizantini.	
Pubblicazioni in GURS	
Albo Pretorio	
Documenti acquisiti	
Riferimenti topografici	
IGM f. 274 III S.O.	
Coordinate geografiche	
Coord. piana est	2516116,11591306
Coord. piana nord	4100209,11109125
Superficie	
53618,7144282972	
Notizie storiche relative al bene	
Fonti bibliografiche	
Fonti iconografiche	
Fonti archivistiche	

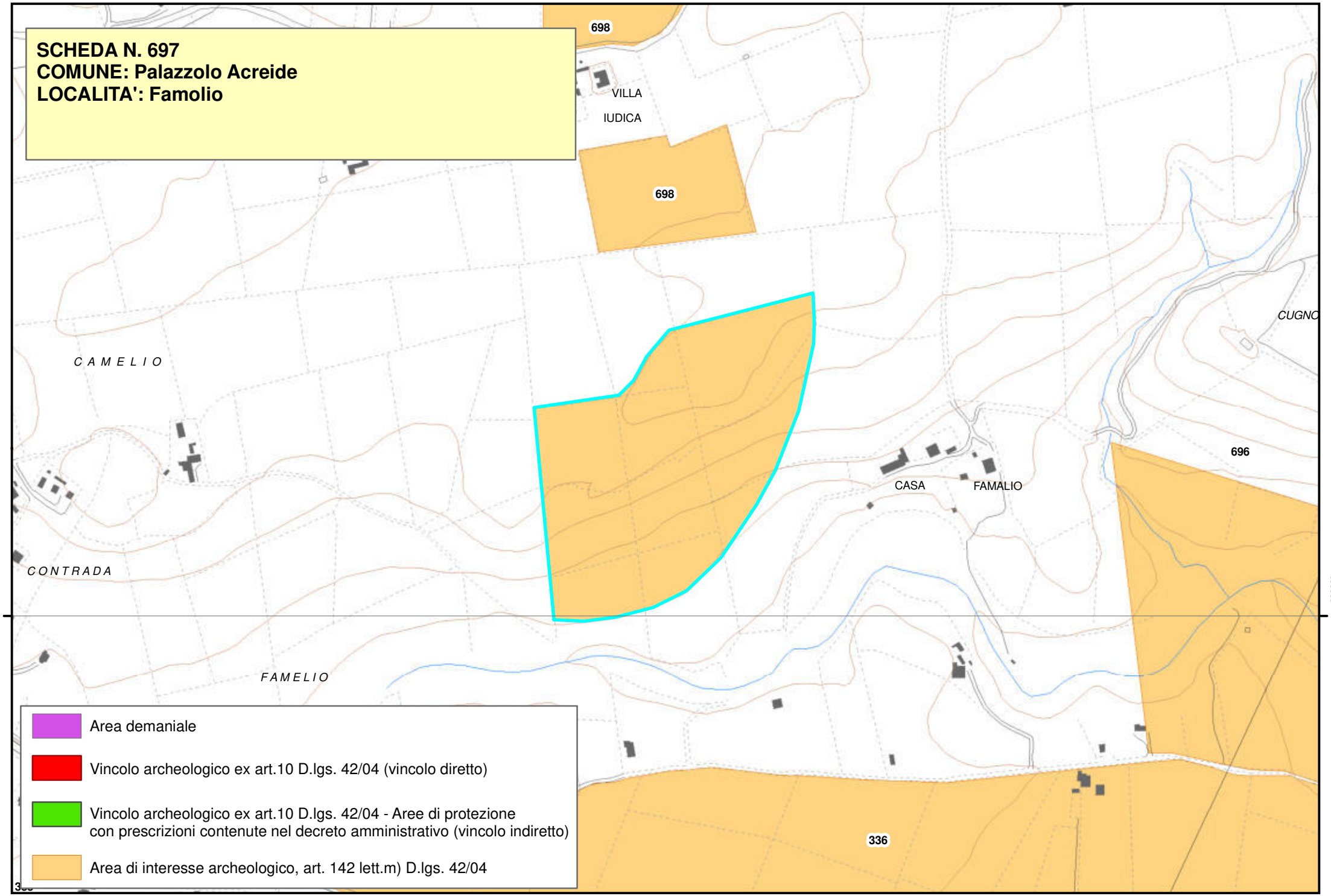
SCHEDA N. 697
COMUNE: Palazzolo Acreide
LOCALITA': Famolio
698
VILLA
IUDICA
698
CUGNO
CAMELIO
696
CASA
FAMALIO
CONTRADA
4100000
4100000
FAMELIO
336
Area demaniale
Vincolo archeologico ex art.10 D.lgs. 42/04 (vincolo diretto)
Vincolo archeologico ex art.10 D.lgs. 42/04 - Aree di protezione con prescrizioni contenute nel decreto amministrativo (vincolo indiretto)
Area di interesse archeologico, art. 142 lett.m) D.lgs. 42/04

Beni Archeologici

Area Soprintendenza Beni Culturali Ambientali
Servizio I
SIRACUSA

Regione Siciliana

Assessorato dei Beni Culturali e Ambientali
e della Pubblica Istruzione

N. scheda	698
Ente Schedatore	89 SBCA SR
Localizzazione	
Provincia	Siracusa
Comuni interessati	Palazzolo Acreide
Località	Bidiccio - Casacce - Villa Judica
Ambito/i	17
Unità di paesaggio	
Compilazione	
Data	24/01/2006
Nome compilatore	Soprintendenza di SR
Ruolo compilatore	
Denominazione	
A2.2	
Periodo	
Descrizione del bene	
Necropoli paleocristiana.	
Decreto istitutivo	
Verbali	
Caratteristiche	
Tipo di vincolo	Di interesse archeologico, suscettibile di vincolo.
Ente gestore / Proprietà	

Contesto ambientale	
Osservazioni	
Insediamenti sparsi di età tardo romana e paleocristiana, attestati da una buona quantità di piccoli ipogei, per lo più a pianta cruciforme, alternati a file di arcosoli monosomi e bisomi. I gruppi di tombe sono dislocati lungo le pareti di tre poggetti che attorniano, con modesta altitudine, un'ampia valle intermedia, il cui interramento presenta buona quantità di frammenti ceramici.	
Pubblicazioni in GURS	
Albo Pretorio	
Documenti acquisiti	
Riferimenti topografici	
IGM f. 274 III S.O.	
Coordinate geografiche	
Coord. piana est	2516169,96191053
Coord. piana nord	4100612,5736142
Superficie	
313,952798739747	
Notizie storiche relative al bene	
Fonti bibliografiche	

Fonti iconografiche
Fonti archivistiche

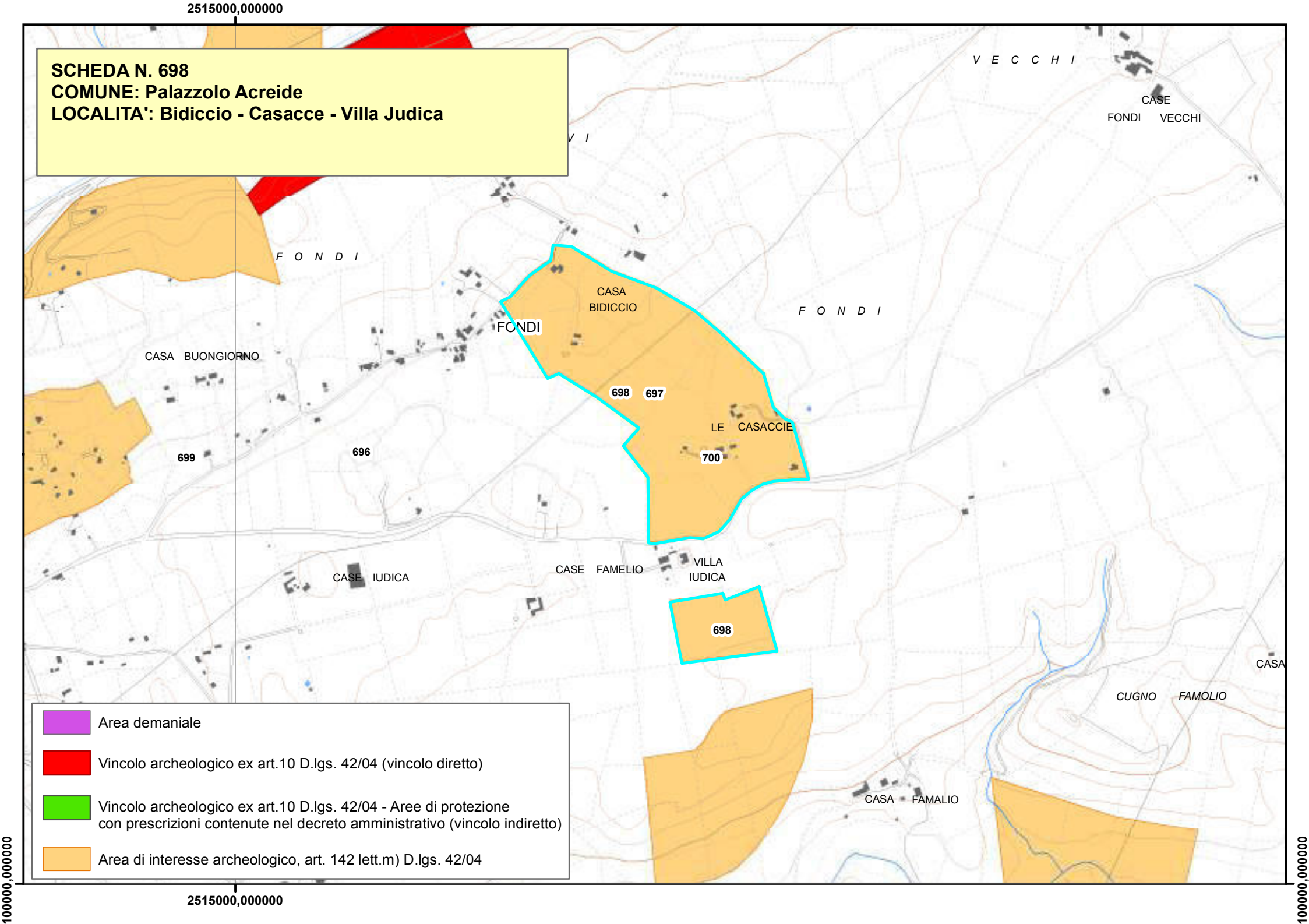
SCHEDA N. 698
COMUNE: Palazzolo Acreide
LOCALITA': Bidiccio - Casacce - Villa Judica
2515000,000000
2515000,000000
100000,000000
100000,000000
V E C C H I
CASE
FONDI VECCHI
F O N D I
F O N D I
CASA
BIDICCIO
FONDI
CASA BUONGIORNO
698
697
LE CASACCIE
700
699
696
CASE IUDICA
CASE FAMELIO
VILLA
IUDICA
698
CASA
CUGNO
FAMOLIO
CASA FAMALIO
Area demaniale
Vincolo archeologico ex art.10 D.lgs. 42/04 (vincolo diretto)
Vincolo archeologico ex art.10 D.lgs. 42/04 - Aree di protezione
con prescrizioni contenute nel decreto amministrativo (vincolo indiretto)
Area di interesse archeologico, art. 142 lett.m) D.lgs. 42/04

Piano Paesistico della Provincia di Siracusa

Regione Siciliana

Beni Archeologici

Area Soprintendenza Beni Culturali Ambientali
Servizio I
SIRACUSA

Assessorato dei Beni Culturali e Ambientali
e della Pubblica Istruzione

N. scheda	699
Ente Schedatore	89 SBCA SR
Localizzazione	
Provincia	Siracusa
Comuni interessati	Palazzolo Acreide
Località	Contrada Fondi Nuovi
Ambito/i	17
Unità di paesaggio	
Compilazione	
Data	16/02/2006
Nome compilatore	Soprintendenza di SR
Ruolo compilatore	
Denominazione	
Periodo	
Descrizione del bene	
Tombe a Camera.	
Decreto istitutivo	
Verbali	
Caratteristiche	
Tipo di vincolo	
Ente gestore / Proprietà	
Contesto ambientale	

Osservazioni	
Pubblicazioni in GURS	
Albo Pretorio	
Documenti acquisiti	
Riferimenti topografici	
IGM f. 273 II S.E.	
Coordinate geografiche	
Coord. piana est	2514710,93999851
Coord. piana nord	4101462,9653643
Superficie	
2423,70231253912	
Notizie storiche relative al bene	
Fonti bibliografiche	
Fonti iconografiche	
Fonti archivistiche	

2515000,000000

SCHEDA N. 699
COMUNE: Palazzolo Acreide
LOCALITA': C.da Fondi Nuovi

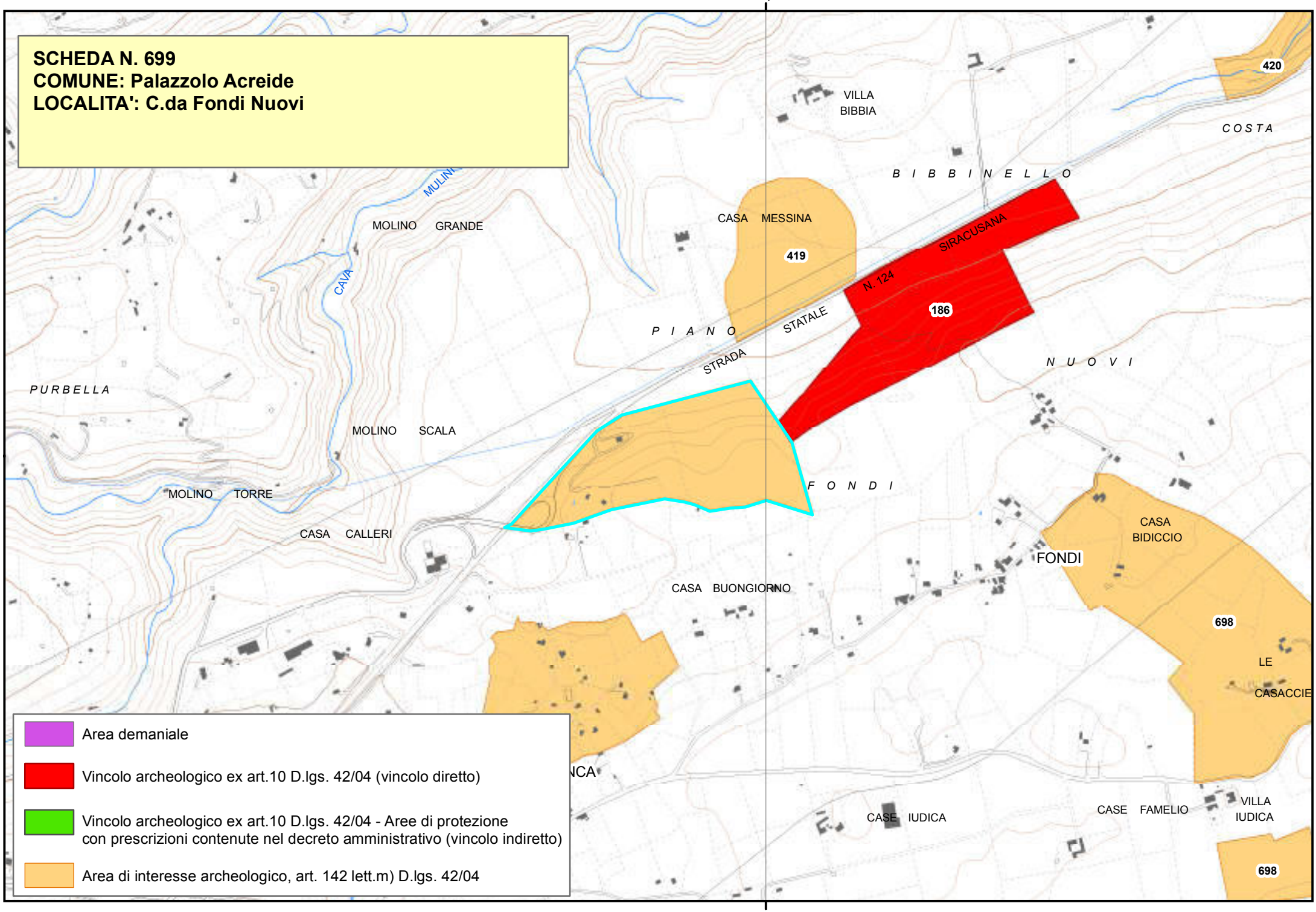

Area demaniale

Vincolo archeologico ex art.10 D.lgs. 42/04 (vincolo diretto)

Vincolo archeologico ex art.10 D.lgs. 42/04 - Aree di protezione con prescrizioni contenute nel decreto amministrativo (vincolo indiretto)

Area di interesse archeologico, art. 142 lett.m) D.lgs. 42/04

2515000,000000

Piano Paesistico della Provincia di Siracusa

Regione Siciliana

Beni Archeologici

Area Soprintendenza Beni Culturali Ambientali
Servizio I
SIRACUSA

Assessorato dei Beni Culturali e Ambientali
e della Pubblica Istruzione

N. scheda	700
Ente Schedatore	89 SBCA SR
Localizzazione	
Provincia	Siracusa
Comuni interessati	Palazzolo Acreide
Località	Contrada Fondi Nuovi
Ambito/i	17
Unità di paesaggio	
Compilazione	
Data	16/02/2006
Nome compilatore	Soprintendenza di SR
Ruolo compilatore	
Denominazione	
Area d'interesse archeologico	
Periodo	
Descrizione del bene	
Decreto istitutivo	
Verbali	
Caratteristiche	
Tipo di vincolo	
Ente gestore / Proprietà	
Contesto ambientale	

Osservazioni	
Pubblicazioni in GURS	
Albo Pretorio	
Documenti acquisiti	
Riferimenti topografici	
IGM f. 273 II S.E.	
Coordinate geografiche	
Coord. piana est	2514587,00197156
Coord. piana nord	4101011,76704703
Superficie	
6135,65191288771	
Notizie storiche relative al bene	
Fonti bibliografiche	
Fonti iconografiche	
Fonti archivistiche	

SCHEDA N. 700
COMUNE: Palazzolo Acreide
LOCALITA': C.da Fondi Nuovi

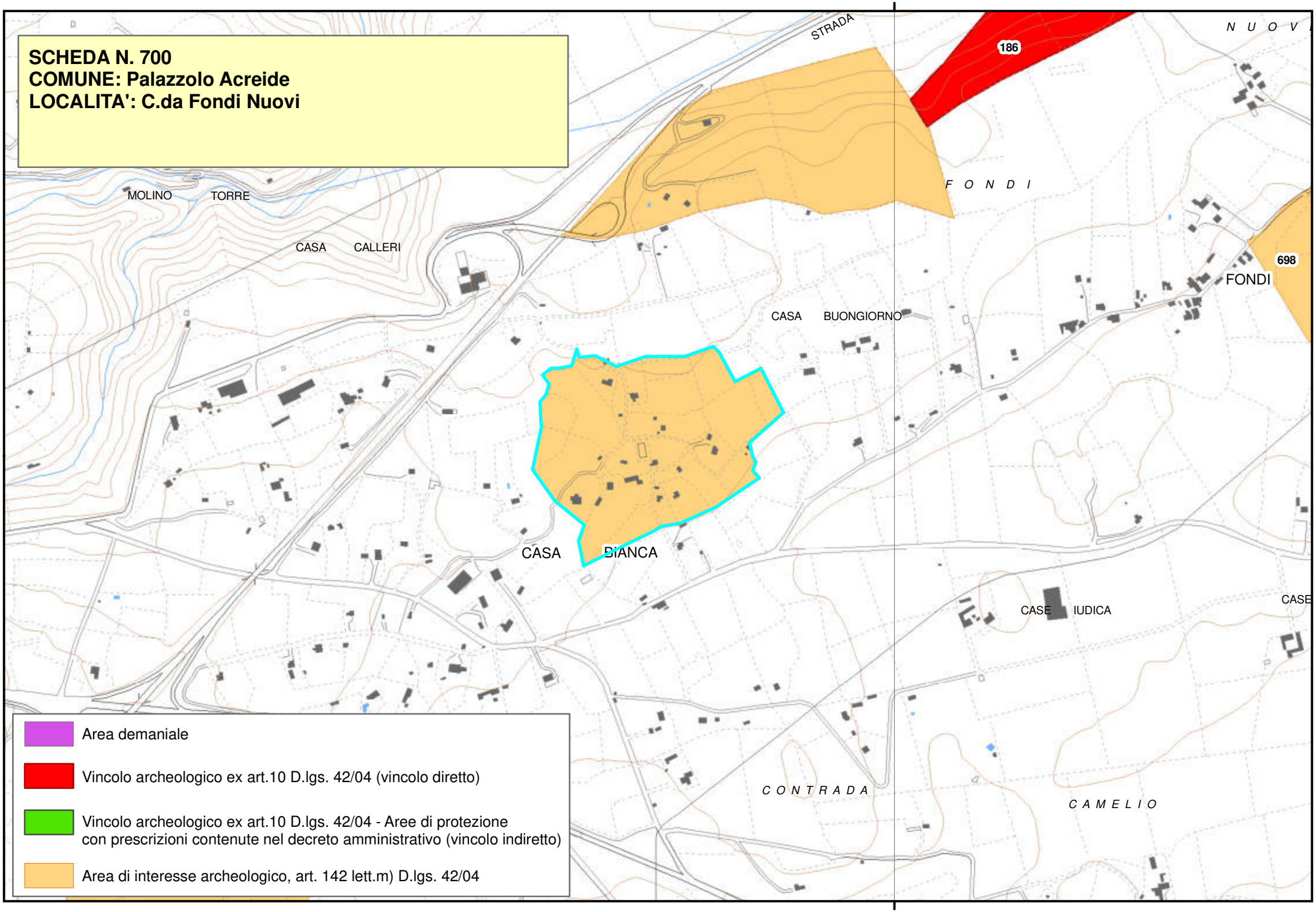

Piano Paesistico della Provincia di Siracusa

Beni Archeologici

Area Soprintendenza Beni Culturali Ambientali
Servizio I
SIRACUSA

Regione Siciliana

Assessorato dei Beni Culturali e Ambientali
e della Pubblica Istruzione

N. scheda	701
Ente Schedatore	89 SBCA SR
Localizzazione	
Provincia	Siracusa
Comuni interessati	Palazzolo Acreide
Località	Contrada Porticaletto
Ambito/i	17
Unità di paesaggio	
Compilazione	
Data	16/02/2006
Nome compilatore	Soprintendenza di SR
Ruolo compilatore	
Denominazione	
Necropoli	
Periodo	
Età del Bronzo	
Descrizione del bene	
Tombe a grotticella artificiale.	
Decreto istitutivo	
Verbali	
Caratteristiche	
Tipo di vincolo	
Ente gestore / Proprietà	
Contesto ambientale	

Osservazioni	
Pubblicazioni in GURS	
Albo Pretorio	
Documenti acquisiti	
Riferimenti topografici	
IGM f. 273 II S.E.	
Coordinate geografiche	
Coord. piana est	2513790,19182801
Coord. piana nord	4100324,35629023
Superficie	
9963,04338843251	
Notizie storiche relative al bene	
Fonti bibliografiche	
Fonti iconografiche	
Fonti archivistiche	

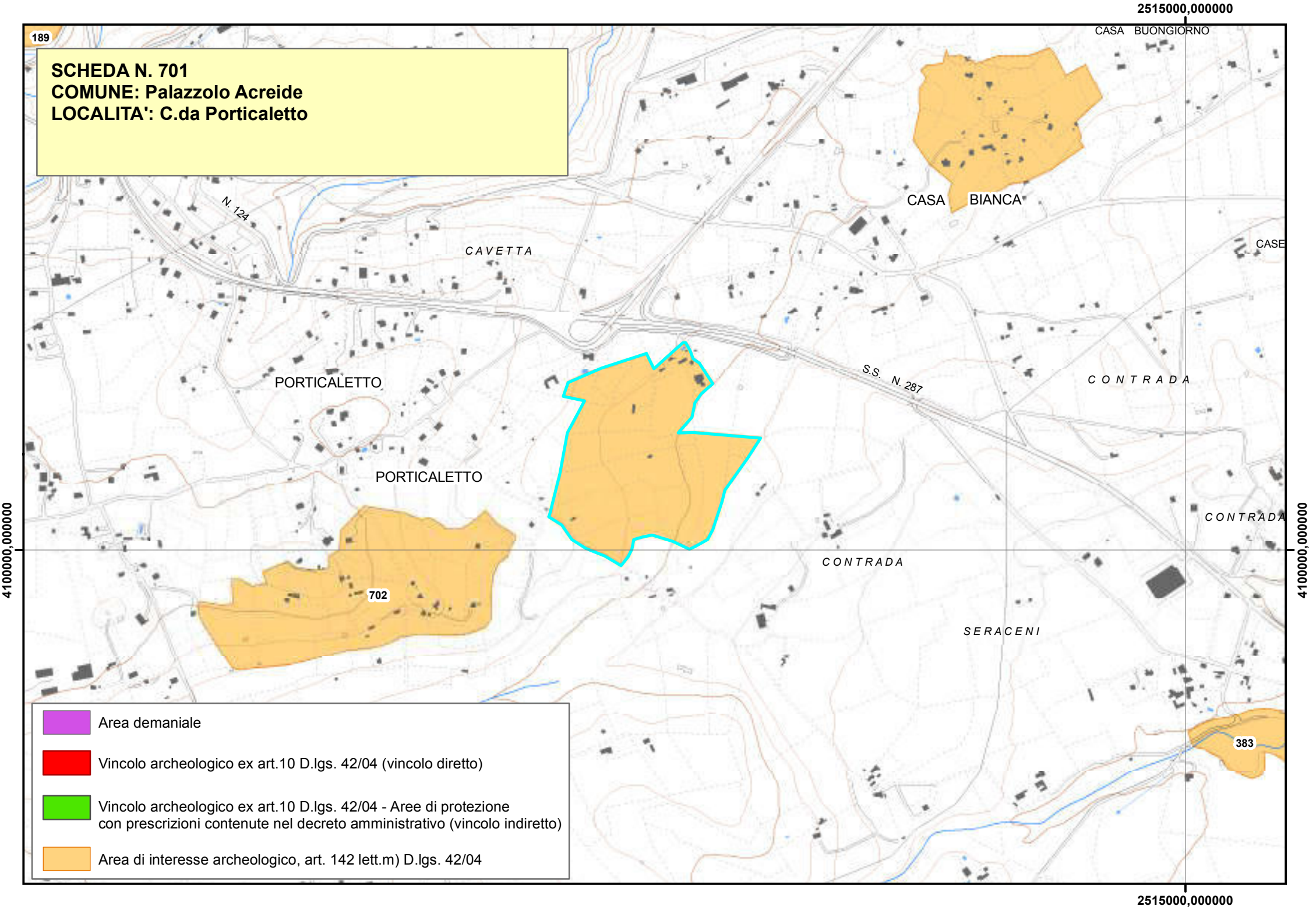
SCHEDA N. 701
COMUNE: Palazzolo Acreide
LOCALITA': C.da Porticaletto
189
2515000,000000
4100000,000000
CASA BUONGIORNO
CASA BIANCA
CASE
N. 124
CAVETTA
PORTICALETTO
PORTICALETTO
S.S. N. 287
CONTRADA
CONTRADA
CONTRADA
SERACENI
702
383
Area demaniale
Vincolo archeologico ex art.10 D.lgs. 42/04 (vincolo diretto)
Vincolo archeologico ex art.10 D.lgs. 42/04 - Aree di protezione con prescrizioni contenute nel decreto amministrativo (vincolo indiretto)
Area di interesse archeologico, art. 142 lett.m) D.lgs. 42/04

Piano Paesistico della Provincia di Siracusa

Regione Siciliana

Beni Archeologici

Area Soprintendenza Beni Culturali Ambientali
Servizio I
SIRACUSA

Assessorato dei Beni Culturali e Ambientali
e della Pubblica Istruzione

N. scheda	702
Ente Schedatore	89 SBCA SR
Localizzazione	
Provincia	Siracusa
Comuni interessati	Palazzolo Acreide
Località	Contrada Porticaletto
Ambito/i	17
Unità di paesaggio	
Compilazione	
Data	16/02/2006
Nome compilatore	Soprintendenza di SR
Ruolo compilatore	
Denominazione	
Necropoli	
Periodo	
Età del Bronzo	
Descrizione del bene	
Tombe a grotticella artificiale.	
Decreto istitutivo	
Verbali	
Caratteristiche	
Tipo di vincolo	
Ente gestore / Proprietà	
Contesto ambientale	

Osservazioni	
Pubblicazioni in GURS	
Albo Pretorio	
Documenti acquisiti	
Riferimenti topografici	
IGM f. 273 II S.E.	
Coordinate geografiche	
Coord. piana est	2513091,89082189
Coord. piana nord	4099890,73389126
Superficie	
12055,2924822685	
Notizie storiche relative al bene	
Fonti bibliografiche	
Fonti iconografiche	
Fonti archivistiche	

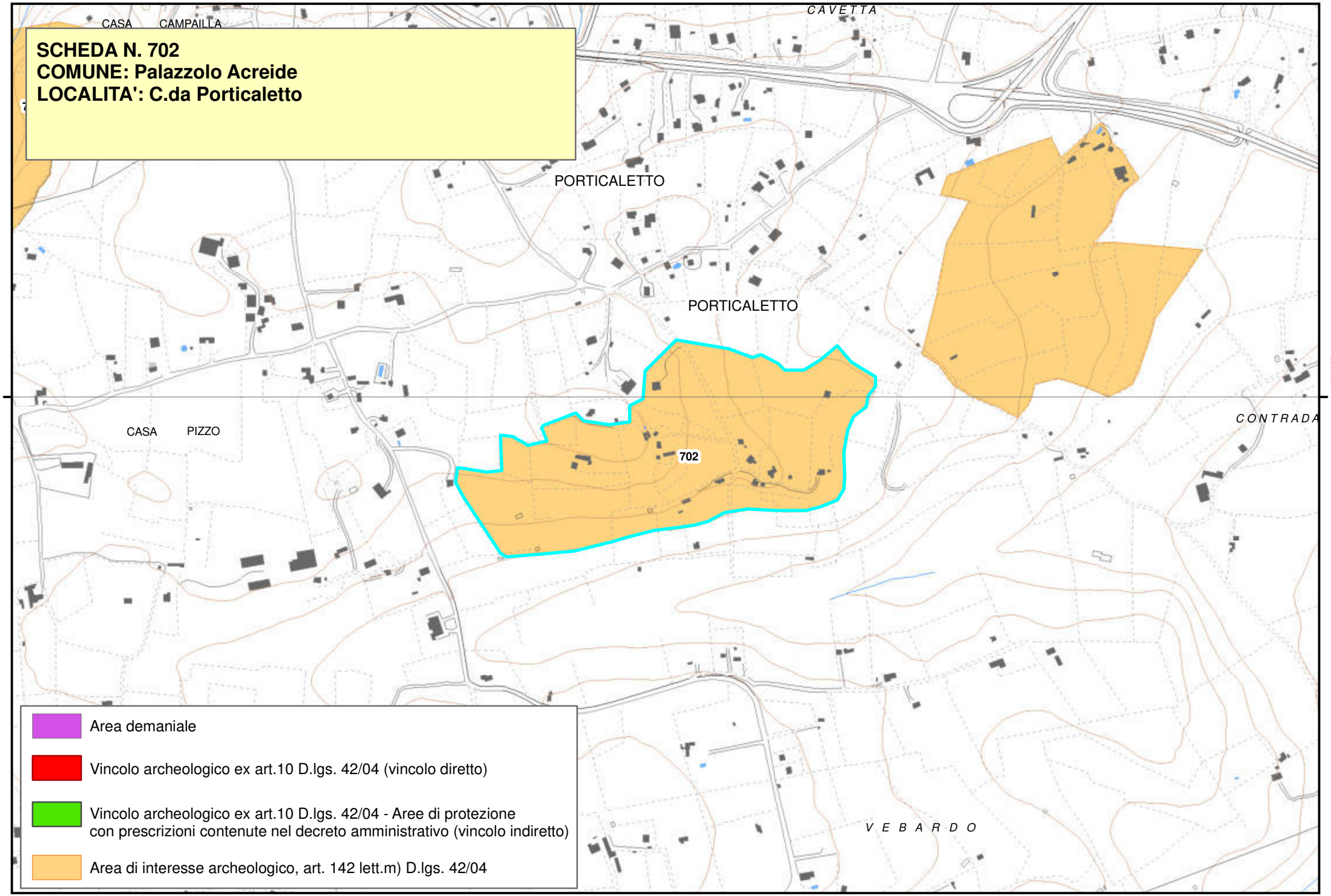
SCHEDA N. 702
COMUNE: Palazzolo Acreide
LOCALITA': C.da Porticaletto
CASA CAMPAILLA
CAVETTA
PORTICALETTO
PORTICALETTO
CASA PIZZO
CONTRADA
702
4100000
4100000
V E B A R D O
Area demaniale
Vincolo archeologico ex art.10 D.lgs. 42/04 (vincolo diretto)
Vincolo archeologico ex art.10 D.lgs. 42/04 - Aree di protezione con prescrizioni contenute nel decreto amministrativo (vincolo indiretto)
Area di interesse archeologico, art. 142 lett.m) D.lgs. 42/04

Piano Paesistico della Provincia di Siracusa

Regione Siciliana

Beni Archeologici

Area Soprintendenza Beni Culturali Ambientali
Servizio I
SIRACUSA

Assessorato dei Beni Culturali e Ambientali
e della Pubblica Istruzione

N. scheda	703
Ente Schedatore	89 SBCA SR
Localizzazione	
Provincia	Siracusa
Comuni interessati	Palazzolo Acreide
Località	Costa Greca
Ambito/i	17
Unità di paesaggio	
Compilazione	
Data	24/01/2006
Nome compilatore	Soprintendenza di SR
Ruolo compilatore	
Denominazione	
A3	
Periodo	
Descrizione del bene	
Resti di edificio di età classica.	
Decreto istitutivo	
Verbali	
Caratteristiche	
Tipo di vincolo	Di interesse archeologico, suscettibile di vincolo.
Ente gestore / Proprietà	

Contesto ambientale	
Osservazioni	
Resti con grandi blocchi ben squadrati di edificio di età greco-classica. Forse un tempietto extra-moenia.	
Pubblicazioni in GURS	
Albo Pretorio	
Documenti acquisiti	
Riferimenti topografici	
IGM f. 273 II S.E.	
Coordinate geografiche	
Coord. piana est	2511059,00513472
Coord. piana nord	4102686,15348706
Superficie	
80566,8609031145	
Notizie storiche relative al bene	
Fonti bibliografiche	
Fonti iconografiche	
Fonti archivistiche	

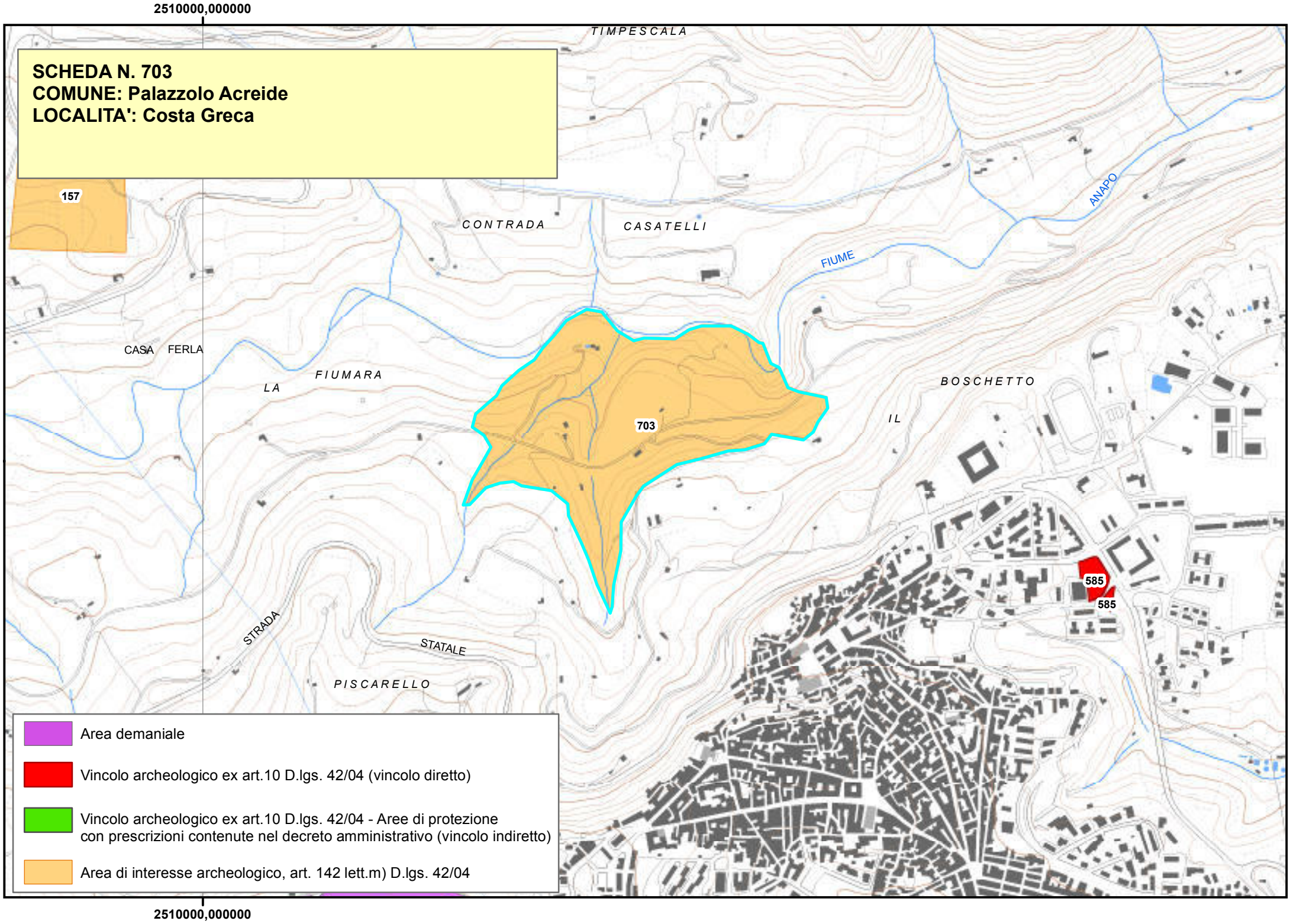
2510000,000000
TIMPESCALA
SCHEDA N. 703
COMUNE: Palazzolo Acreide
LOCALITA': Costa Greca
157
CONTRADA
CASATELLI
ANAPO
FIUME
CASA FERLA
LA FIUMARA
703
BOSCHETTO
IL
585
585
STRADA
STATALE
PISCARELLO
Area demaniale
Vincolo archeologico ex art.10 D.lgs. 42/04 (vincolo diretto)
Vincolo archeologico ex art.10 D.lgs. 42/04 - Aree di protezione con prescrizioni contenute nel decreto amministrativo (vincolo indiretto)
Area di interesse archeologico, art. 142 lett.m) D.lgs. 42/04
2510000,000000

Piano Paesistico della Provincia di Siracusa

Beni Archeologici

Area Soprintendenza Beni Culturali Ambientali
Servizio I
SIRACUSA

Regione Siciliana

Assessorato dei Beni Culturali e Ambientali
e della Pubblica Istruzione

N. scheda	704
Ente Schedatore	89 SBCA SR
Localizzazione	
Provincia	Siracusa
Comuni interessati	Buccheri
Località	Contrada Sant'Andrea
Ambito/i	17
Unità di paesaggio	
Compilazione	
Data	12/01/2006
Nome compilatore	Soprintendenza di SR
Ruolo compilatore	
Denominazione	
A2.2	
Periodo	
Descrizione del bene	
Necropoli preistorica.	
Decreto istitutivo	
D.A.//1984/12/05//n.3182; D.A.//1985/10/12//n.2582; D.A.//1985/10/12//n.2583	
Verbali	
Caratteristiche	
Tipo di vincolo	L.1089/1939/artt. 1, 2, 3, 21
Ente gestore /	

Proprietà	
Contesto ambientale	
Osservazioni	
Necropoli dell'antica età del bronzo (*facies* di Castelluccio) situata su un costone roccioso sulla sponda sinistra del torrente S.Andrea. Le tombe (circa 30) sono del tipo a grotticella artificiale e presentano una fase di riutilizzo in età bizantina (fosse trasversali, infatti, sono presenti sull'originario piano di deposizione). Su uno sperone roccioso prospiciente una stretta cava trasversale al corso del torrente S. Andrea, insiste un piccolo gruppo di tombe a fossa scavate nella roccia. Sono anche evidenti le tracce di una piccola latomia di superficie. Infine è da segnalare l'abbondante numero di frammenti fittili di età tarda che si raccoglie in quasi tutta l'area.	
Pubblicazioni in GURS	
Albo Pretorio	
Documenti acquisiti	
Riferimenti topografici	
IGM f. 273 II NE	
Coordinate geografiche	
Coord. piana est	2511184,45536151
Coord. piana nord	4112137,0443251
Superficie	

174605,666878814
Notizie storiche relative al bene
Fonti bibliografiche
Fonti iconografiche
Fonti archivistiche

2510000,000000

SCHEDA N. 704
COMUNE: Buccheri
LOCALITA': C.da Sant'Andrea

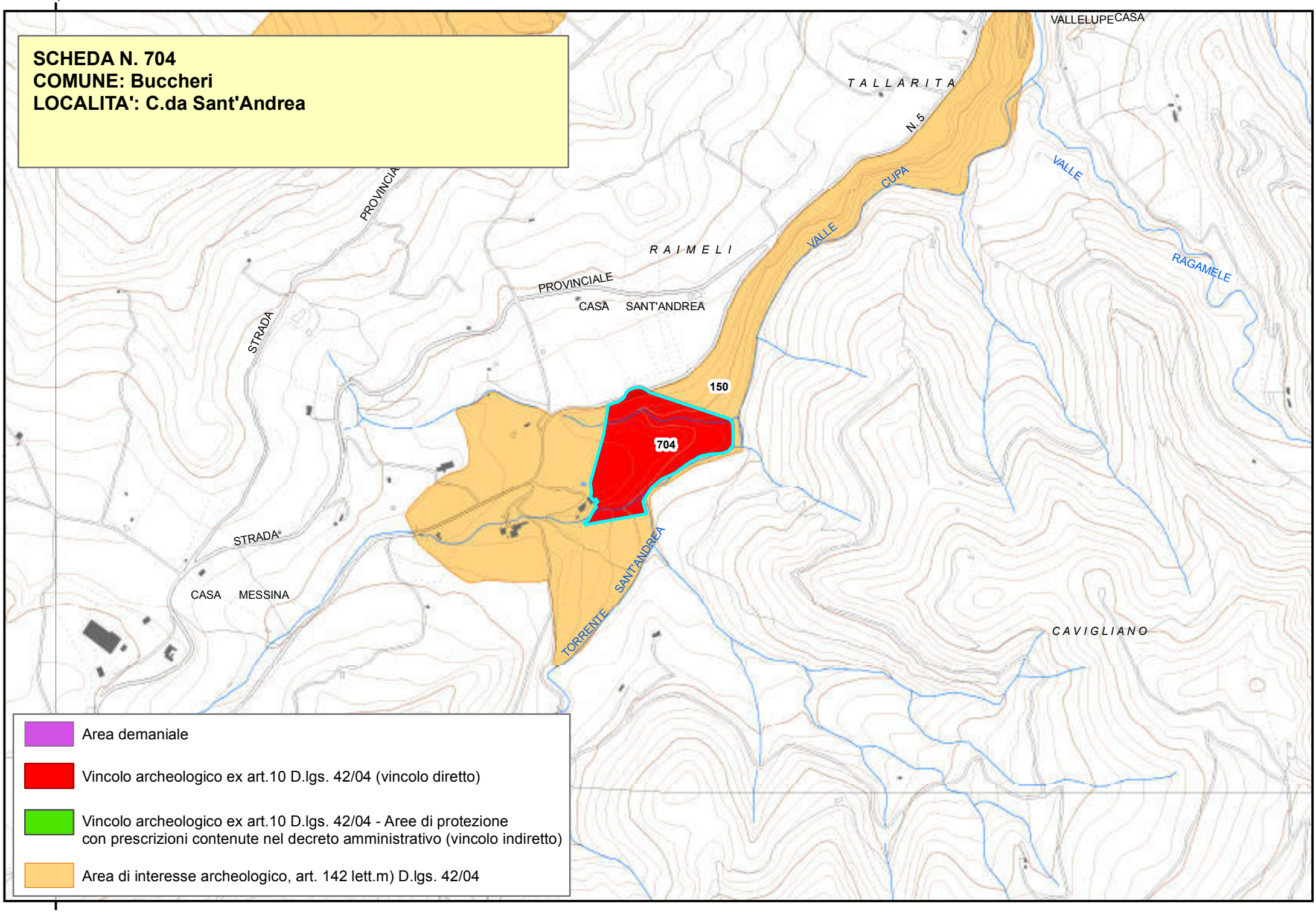

Area demaniale

Vincolo archeologico ex art.10 D.lgs. 42/04 (vincolo diretto)

Vincolo archeologico ex art.10 D.lgs. 42/04 - Aree di protezione con prescrizioni contenute nel decreto amministrativo (vincolo indiretto)

Area di interesse archeologico, art. 142 lett.m) D.lgs. 42/04

2510000,000000

Piano Paesistico della Provincia di Siracusa

Regione Siciliana

Beni Archeologici

Area Soprintendenza Beni Culturali Ambientali
Servizio I
SIRACUSA

Assessorato dei Beni Culturali e Ambientali
e della Pubblica Istruzione

N. scheda	706
Ente Schedatore	89 SBCA SR
Localizzazione	
Provincia	Siracusa
Comuni interessati	Siracusa
Località	Foro Siracusano
Ambito/i	17
Unità di paesaggio	
Compilazione	
Data	17/01/2006
Nome compilatore	Soprintendenza di SR
Ruolo compilatore	
Denominazione	
Foro romano	
Periodo	
Descrizione del bene	
Zona dell'agorà greca e successivamente del Foro romano in cui sono visibili strutture del portico che cingeva parte del foro.	
Decreto istitutivo	
Verbali	
Caratteristiche	
Tipo di vincolo	Demanio Pubblico della Regione Siciliana, ramo Beni Culturali

Ente gestore / Proprietà	
Contesto ambientale	
Urbano	
Osservazioni	
Pubblicazioni in GURS	
Albo Pretorio	
Documenti acquisiti	
Riferimenti topografici	
IGM f. 274 II S.O.	
Coordinate geografiche	
Coord. piana est	2545363,19380006
Coord. piana nord	4102252,06897692
Superficie	
723,820148450844	
Notizie storiche relative al bene	
Fonti bibliografiche	
Fonti iconografiche	
Fonti archivistiche	

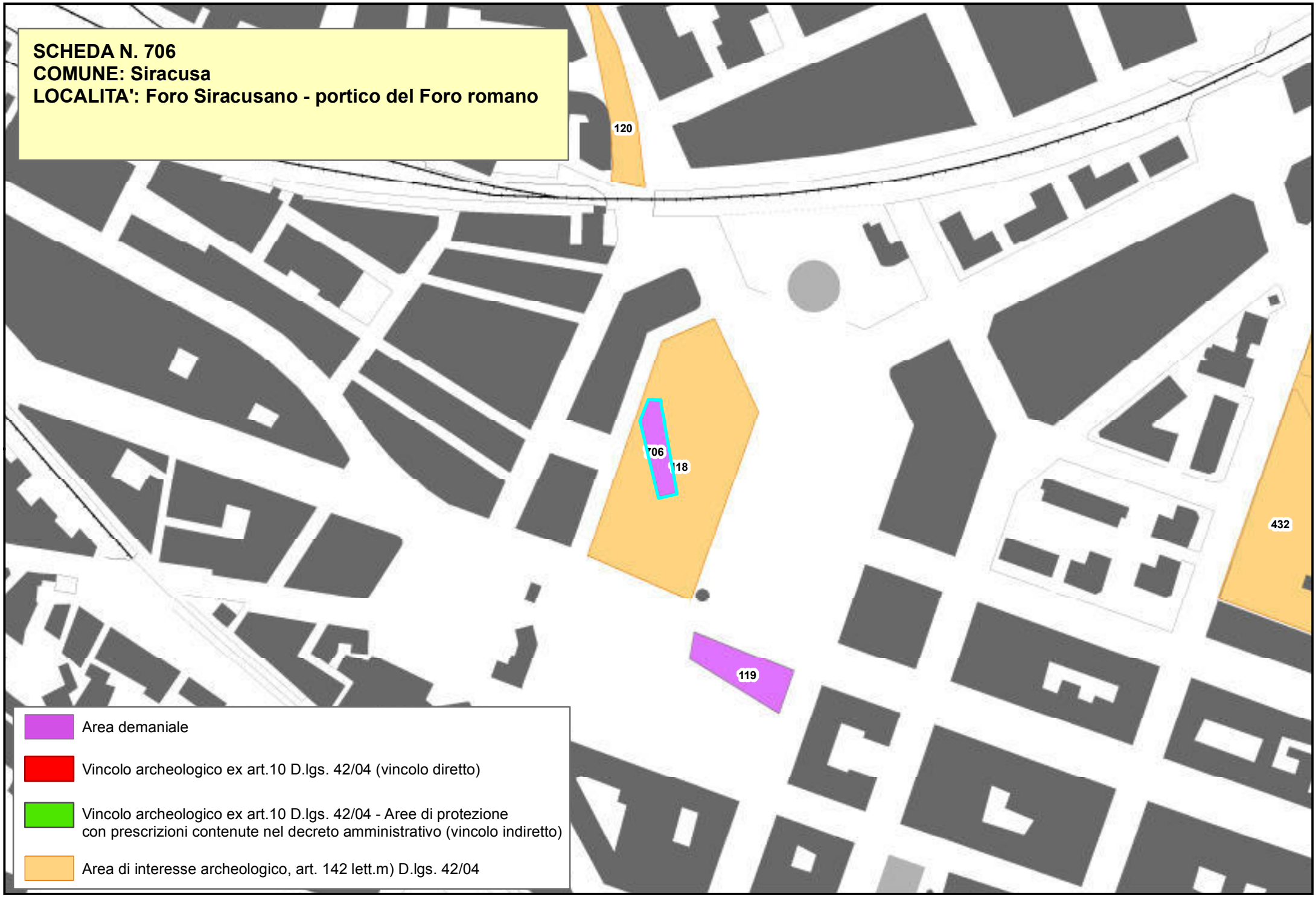
SCHEDA N. 706
COMUNE: Siracusa
LOCALITA': Foro Siracusano - portico del Foro romano
120
706
118
432
119
Area demaniale
Vincolo archeologico ex art.10 D.lgs. 42/04 (vincolo diretto)
Vincolo archeologico ex art.10 D.lgs. 42/04 - Aree di protezione con prescrizioni contenute nel decreto amministrativo (vincolo indiretto)
Area di interesse archeologico, art. 142 lett.m) D.lgs. 42/04

Piano Paesistico della Provincia di Siracusa

Beni Archeologici

Area Soprintendenza Beni Culturali Ambientali
Servizio I
SIRACUSA

Regione Siciliana

Assessorato dei Beni Culturali e Ambientali e della Pubblica Istruzione

N. scheda	707
Ente Schedatore	89 SBCA SR
Localizzazione	
Provincia	Siracusa
Comuni interessati	Priolo Gargallo
Località	Contrada Molino
Ambito/i	17
Unità di paesaggio	
Compilazione	
Data	17/01/2006
Nome compilatore	Soprintendenza di SR
Ruolo compilatore	
Denominazione	
Necropoli	
Periodo	
Antica Età del Bronzo	
Descrizione del bene	
Dieci tombe a grotticella artificiale della cultura di Castelluccio; latomie di età greca; resti di una torre di avvistamento bizantina.	
Decreto istitutivo	
D.A.//1984/07/25//n.1514	
Verbali	
Caratteristiche	
Tipo di vincolo	L.1089/1939//art. 21
Ente gestore /	Privata

Proprietà	
Contesto ambientale	
Osservazioni	
Le latomie di età greca e i resti di fortificazioni bizantine attestano una continuità di frequentazione dalla preistoria fino all'età tardo antica.	
Pubblicazioni in GURS	
Albo Pretorio	
Documenti acquisiti	
Riferimenti topografici	
IGM f. 274 III N.E.	
Coordinate geografiche	
Coord. piana est	2535115,93761792
Coord. piana nord	4106659,24891004
Superficie	
41454,3333191091	
Notizie storiche relative al bene	
La necropoli di Contrada Molino fa parte della cultura di Castelluccio ampiamente sviluppata nell'area sud-orientale della Sicilia nell'età del Bronzo Antico.	
Fonti bibliografiche	
L. Bernabò Brea, La Sicilia prima dei Greci, Il Saggiatore, Milano 1958, pp. 104	

L. Bernabò Brea, Eolie, Sicilia e Malta nell'età del bronzo, Kokalos XXII- XXIII, 1976-77
Sebastiano Tusa, La Sicilia nella preistoria, 1983, Sellerio, Palermo

Fonti iconografiche

Fonti archivistiche

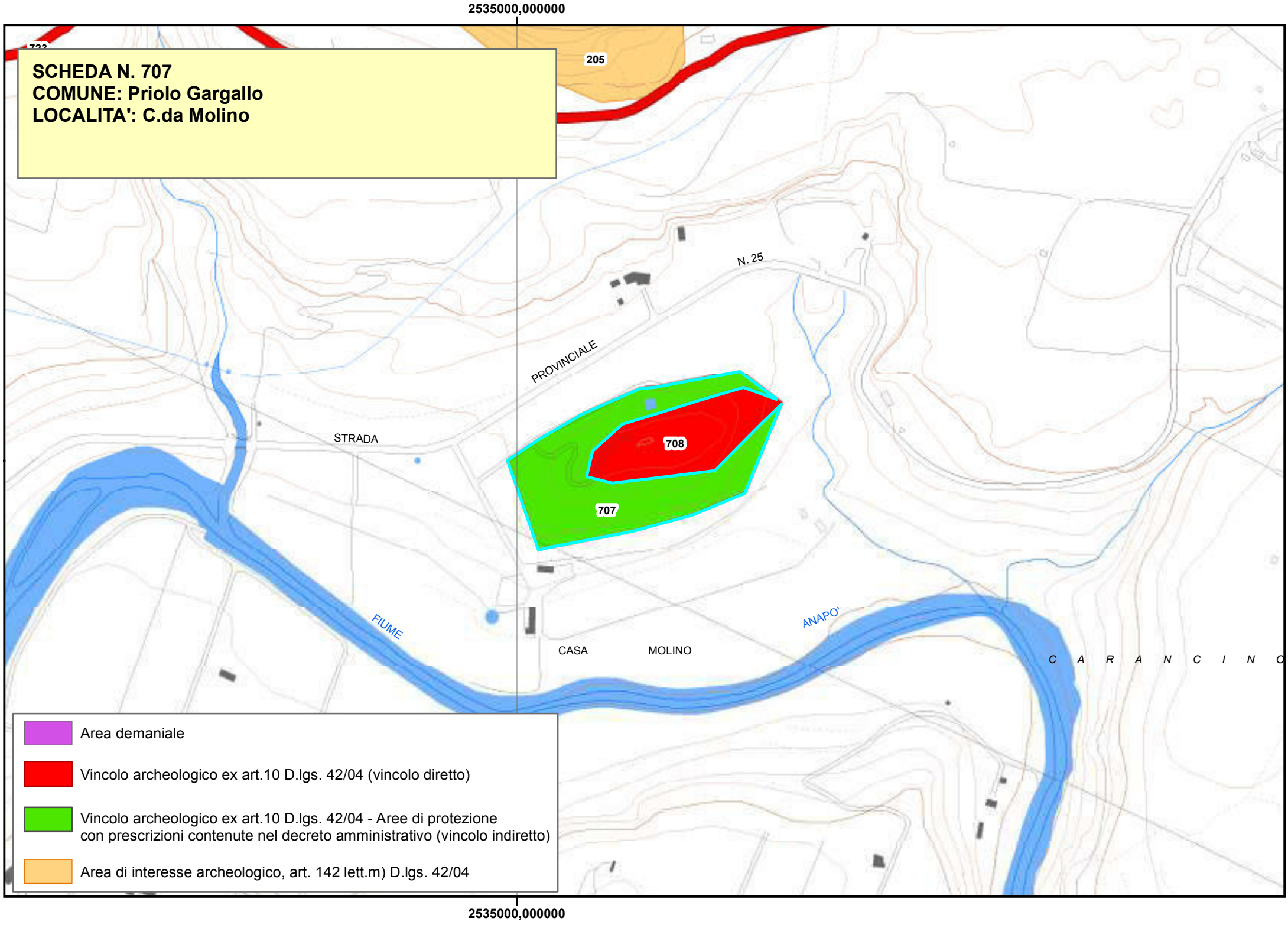
2535000,000000
SCHEDA N. 707
COMUNE: Priolo Gargallo
LOCALITA': C.da Molino
205
N. 25
PROVINCIALE
STRADA
708
707
FIUME
ANAPO'
CASA
MOLINO
C A R A N C I N C
Area demaniale
Vincolo archeologico ex art.10 D.lgs. 42/04 (vincolo diretto)
Vincolo archeologico ex art.10 D.lgs. 42/04 - Aree di protezione con prescrizioni contenute nel decreto amministrativo (vincolo indiretto)
Area di interesse archeologico, art. 142 lett.m) D.lgs. 42/04
2535000,000000

Piano Paesistico della Provincia di Siracusa

Beni Archeologici

Area Soprintendenza Beni Culturali Ambientali
Servizio I
SIRACUSA

Regione Siciliana

Assessorato dei Beni Culturali e Ambientali
e della Pubblica Istruzione

N. scheda	708
Ente Schedatore	89 SBCA SR
Localizzazione	
Provincia	Siracusa
Comuni interessati	Priolo Gargallo
Località	Contrada Molino
Ambito/i	17
Unità di paesaggio	
Compilazione	
Data	17/01/2006
Nome compilatore	Soprintendenza di SR
Ruolo compilatore	
Denominazione	
Necropoli	
Periodo	
Antica Età del Bronzo	
Descrizione del bene	
Dieci tombe a grotticella artificiale della cultura di Castelluccio; latomie di età greca; resti di una torre di avvistamento bizantina.	
Decreto istitutivo	
D.A.//1984/07/25//n.1514	
Verbali	
Caratteristiche	
Tipo di vincolo	L.1089/1939//artt. 1, 3
Ente gestore / Proprietà	Privata
Contesto ambientale	

Osservazioni	
Le latomie di età greca e i resti di fortificazioni bizantine attestano una continuità di frequentazione dalla preistoria fino all'età tardo antica.	
Pubblicazioni in GURS	
Albo Pretorio	
Documenti acquisiti	
Riferimenti topografici	
IGM f. 274 III N.E.	
Coordinate geografiche	
Coord. piana est	2535115,93761792
Coord. piana nord	4106659,24891004
Superficie	
41454,3333191091	
Notizie storiche relative al bene	
La necropoli di Contrada Molino fa parte della cultura di Castelluccio ampiamente sviluppata nell'area sud-orientale della Sicilia nell'età del Bronzo Antico.	
Fonti bibliografiche	
L. Bernabò Brea, La Sicilia prima dei Greci, Il Saggiatore, Milano 1958, pp. 104 L. Bernabò Brea, Eolie, Sicilia e Malta nell'età del bronzo, Kokalos XXII- XXIII, 1976-77 Sebastiano Tusa, La Sicilia nella preistoria, 1983, Sellerio, Palermo	
Fonti iconografiche	

Fonti archivistiche

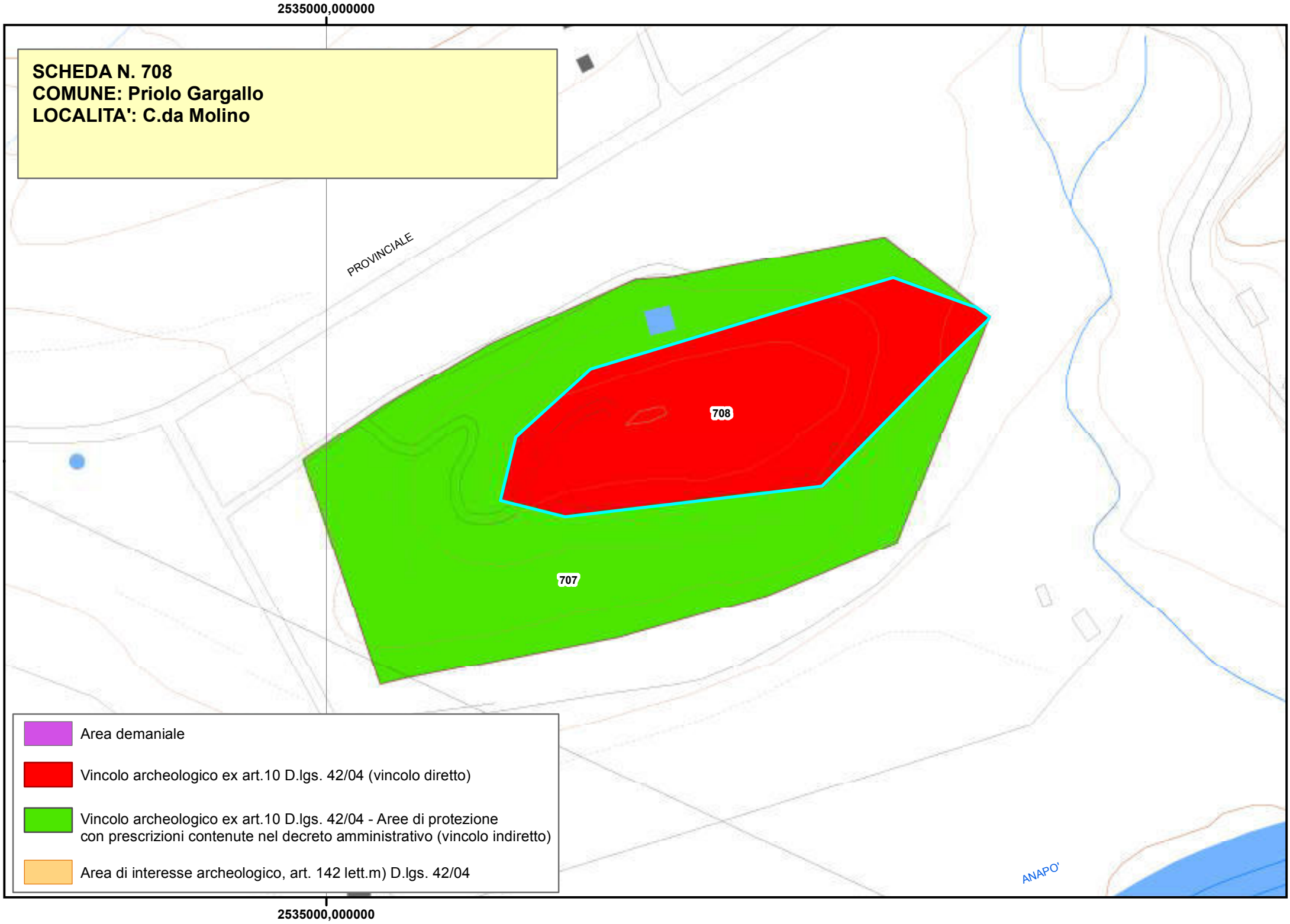
2535000,000000
SCHEDA N. 708
COMUNE: Priolo Gargallo
LOCALITA': C.da Molino
PROVINCIALE
708
707
Area demaniale
Vincolo archeologico ex art.10 D.lgs. 42/04 (vincolo diretto)
Vincolo archeologico ex art.10 D.lgs. 42/04 - Aree di protezione con prescrizioni contenute nel decreto amministrativo (vincolo indiretto)
Area di interesse archeologico, art. 142 lett.m) D.lgs. 42/04
ANAPO'
2535000,000000

Piano Paesistico della Provincia di Siracusa

Beni Archeologici

Area Soprintendenza Beni Culturali Ambientali
Servizio I
SIRACUSA

Regione Siciliana

Assessorato dei Beni Culturali e Ambientali
e della Pubblica Istruzione

N. scheda	709
Ente Schedatore	89 SBCA SR
Localizzazione	
Provincia	Siracusa
Comuni interessati	Siracusa
Località	Viale Paolo Orsi
Ambito/i	17
Unità di paesaggio	
Compilazione	
Data	16/01/2006
Nome compilatore	Soprintendenza di SR
Ruolo compilatore	
Denominazione	
Area di rispetto del parco della Neapolis.	
Periodo	
Descrizione del bene	
Decreto istitutivo	
DD.MM.//1957/09/30	
Verbali	
Caratteristiche	
Tipo di vincolo	L.1089/1939/art. 21
Ente gestore / Proprietà	
Contesto ambientale	

Urbano	
Osservazioni	
Pubblicazioni in GURS	
Albo Pretorio	
Documenti acquisiti	
Riferimenti topografici	
Coordinate geografiche	
Coord. piana est	
Coord. piana nord	
Superficie	
Notizie storiche relative al bene	
Fonti bibliografiche	
Fonti iconografiche	
Fonti archivistiche	

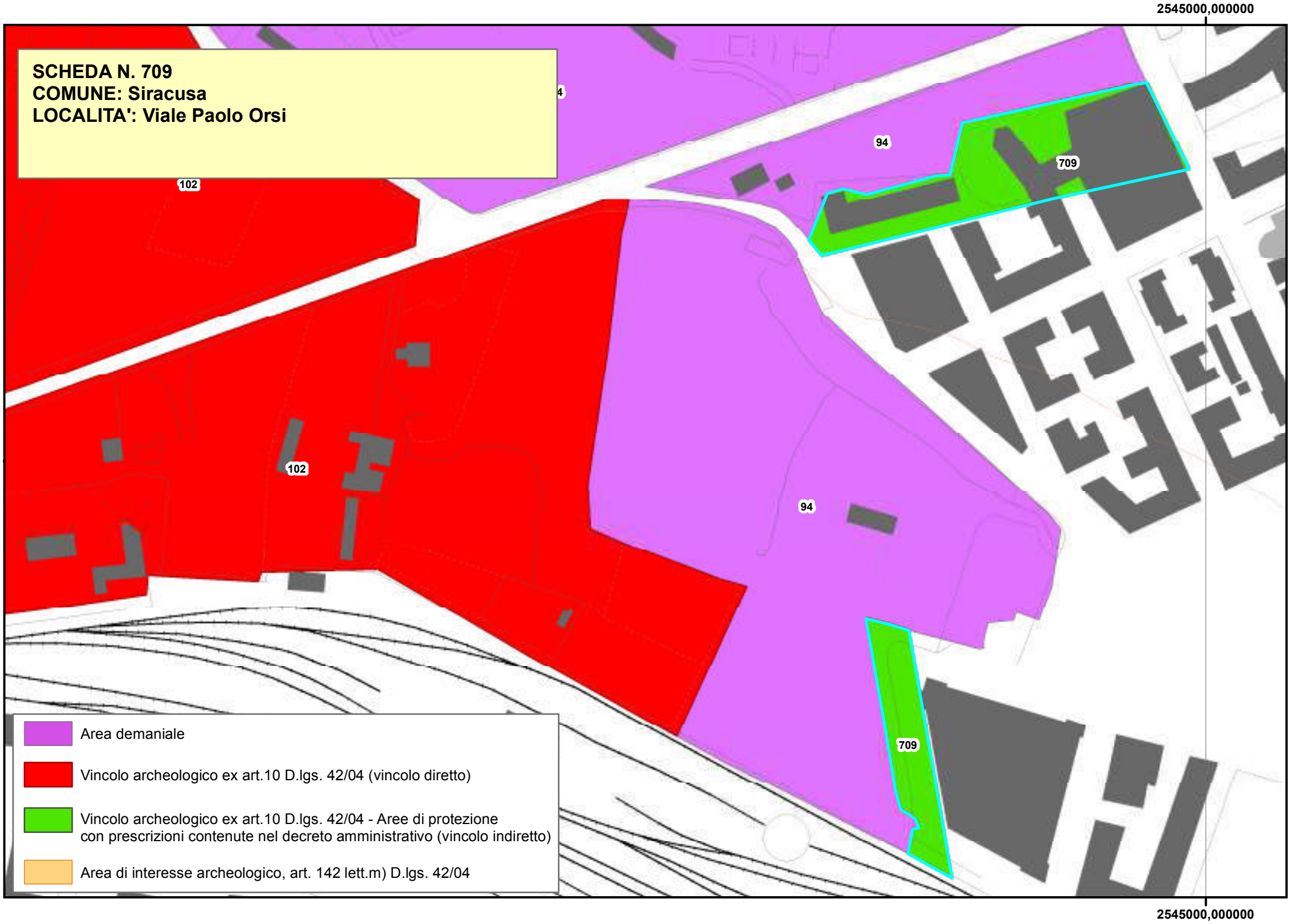
2545000,000000
SCHEDA N. 709
COMUNE: Siracusa
LOCALITA': Viale Paolo Orsi
102
102
94
94
709
709
Area demaniale
Vincolo archeologico ex art.10 D.lgs. 42/04 (vincolo diretto)
Vincolo archeologico ex art.10 D.lgs. 42/04 - Aree di protezione con prescrizioni contenute nel decreto amministrativo (vincolo indiretto)
Area di interesse archeologico, art. 142 lett.m) D.lgs. 42/04
2545000,000000

Piano Paesistico della Provincia di Siracusa

Beni Archeologici

Area Soprintendenza Beni Culturali Ambientali
Servizio I
SIRACUSA

Regione Siciliana

Assessorato dei Beni Culturali e Ambientali e della Pubblica Istruzione

N. scheda	710
Ente Schedatore	89 SBCA SR
Localizzazione	
Provincia	Siracusa
Comuni interessati	Siracusa - Noto
Località	Grotta di Spinagallo
Ambito/i	17
Unità di paesaggio	
Compilazione	
Data	10/02/2006
Nome compilatore	Soprintendenza di SR
Ruolo compilatore	
Denominazione	
A2.1	
Periodo	
Descrizione del bene	
Grotta con deposito paleontologico.	
Decreto istitutivo	
D.A.//1987/05/29//n.1484	
Verbali	
Caratteristiche	
Tipo di vincolo	L.1089/1939/Artt. 1, 3, 21
Ente gestore / Proprietà	
Contesto ambientale	

Osservazioni	
Giacimento paleontologico con numerosi resti di fauna del Pleistocene superiore (*Elephas mnaidrensis*, *Elephas falconeri*, *Leithia melitensis*).	
Pubblicazioni in GURS	
Albo Pretorio	
Documenti acquisiti	
Riferimenti topografici	
IGM f. 274 III S.E.	
Coordinate geografiche	
Coord. piana est	2536088,95216522
Coord. piana nord	4095304,70129619
Superficie	
4000,00273596215	
Notizie storiche relative al bene	
Fonti bibliografiche	
Bernabò Brea. Segnalazioni di rinvenimenti paleolitici in Sicilia. Boll. Paleont. It. Nuova serie XVI vol. 74 1965 pag.9-10. S. Lazzarini, A. La rosa, G. Cappellani. Dieci anni di esplorazioni paleontologiche e archeologiche nel Siracusano. Arch. St. Sir. XI 1965 pag 138. B. Accordi, B. Campisi, Colacicchi. Scoperta di un giacimento pleistocenico a elefanti nani e ghiro gigante nella grotta di Spinagallo. Atti dell'Accademia Gioenia di Scienze naturali in Catania vol. XII 1959.	
Fonti iconografiche	
Fonti archivistiche	

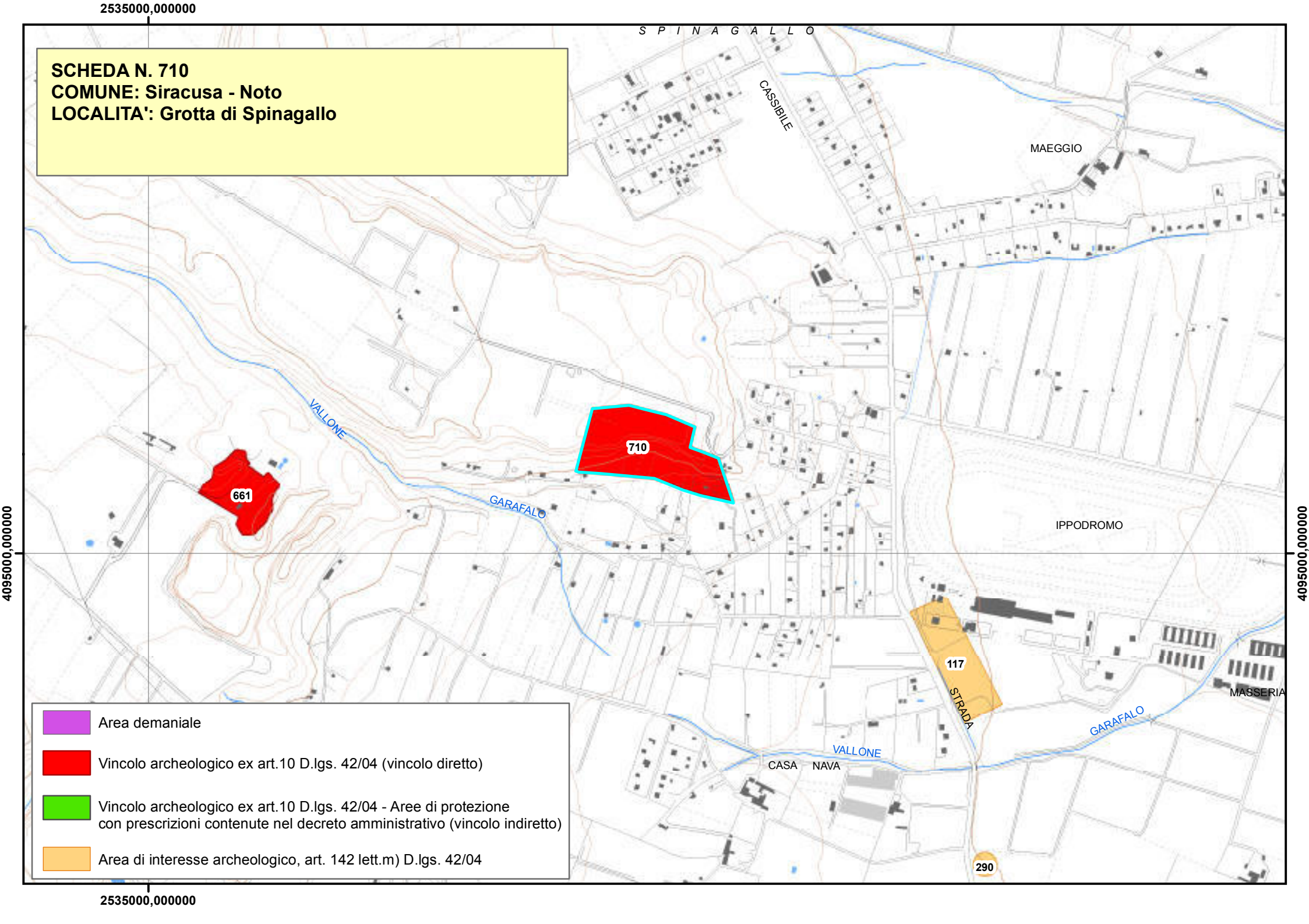
2535000,000000
SCHEDA N. 710
COMUNE: Siracusa - Noto
LOCALITA': Grotta di Spinagallo
S P I N A G A L L O
CASSIBILE
MAEGGIO
VALLONE
GARAFALO
710
661
IPPODROMO
117
STRADA
MASSERIA
VALLONE
CASA NAVA
GARAFALO
290
4095000,000000
Area demaniale
Vincolo archeologico ex art.10 D.lgs. 42/04 (vincolo diretto)
Vincolo archeologico ex art.10 D.lgs. 42/04 - Aree di protezione con prescrizioni contenute nel decreto amministrativo (vincolo indiretto)
Area di interesse archeologico, art. 142 lett.m) D.lgs. 42/04

Piano Paesistico della Provincia di Siracusa

Beni Archeologici

Area Soprintendenza Beni Culturali Ambientali
Servizio I
SIRACUSA

Regione Siciliana

Assessorato dei Beni Culturali e Ambientali
e della Pubblica Istruzione

N. scheda	711
Ente Schedatore	89 SBCA SR
Localizzazione	
Provincia	Siracusa
Comuni interessati	Palazzolo Acreide
Località	Santicello
Ambito/i	17
Unità di paesaggio	
Compilazione	
Data	24/01/2006
Nome compilatore	Soprintendenza di SR
Ruolo compilatore	
Denominazione	
Templi ferali e ipogei.	
Periodo	
Età ellenistica	
Descrizione del bene	
Incavi votivi dedicati al culto degli eroi ricavati nelle pareti di una latomia; piccoli sacelli timpanati; resti di una strada con carraia e tombe periferiche della necropoli di colle Orbo.	
Decreto istitutivo	
Verbali	
Caratteristiche	
Tipo di vincolo	

Ente gestore / Proprietà	Demanio della Regione Siciliana, ramo Beni Culturali
Contesto ambientale	
Osservazioni	
Pubblicazioni in GURS	
Albo Pretorio	
Documenti acquisiti	
Riferimenti topografici	
IGM f. 273 II S.E.	
Coordinate geografiche	
Coord. piana est	2510787,48152232
Coord. piana nord	4101018,48829747
Superficie	
313,952545172944	
Notizie storiche relative al bene	
Fonti bibliografiche	
Fonti iconografiche	
Fonti archivistiche	

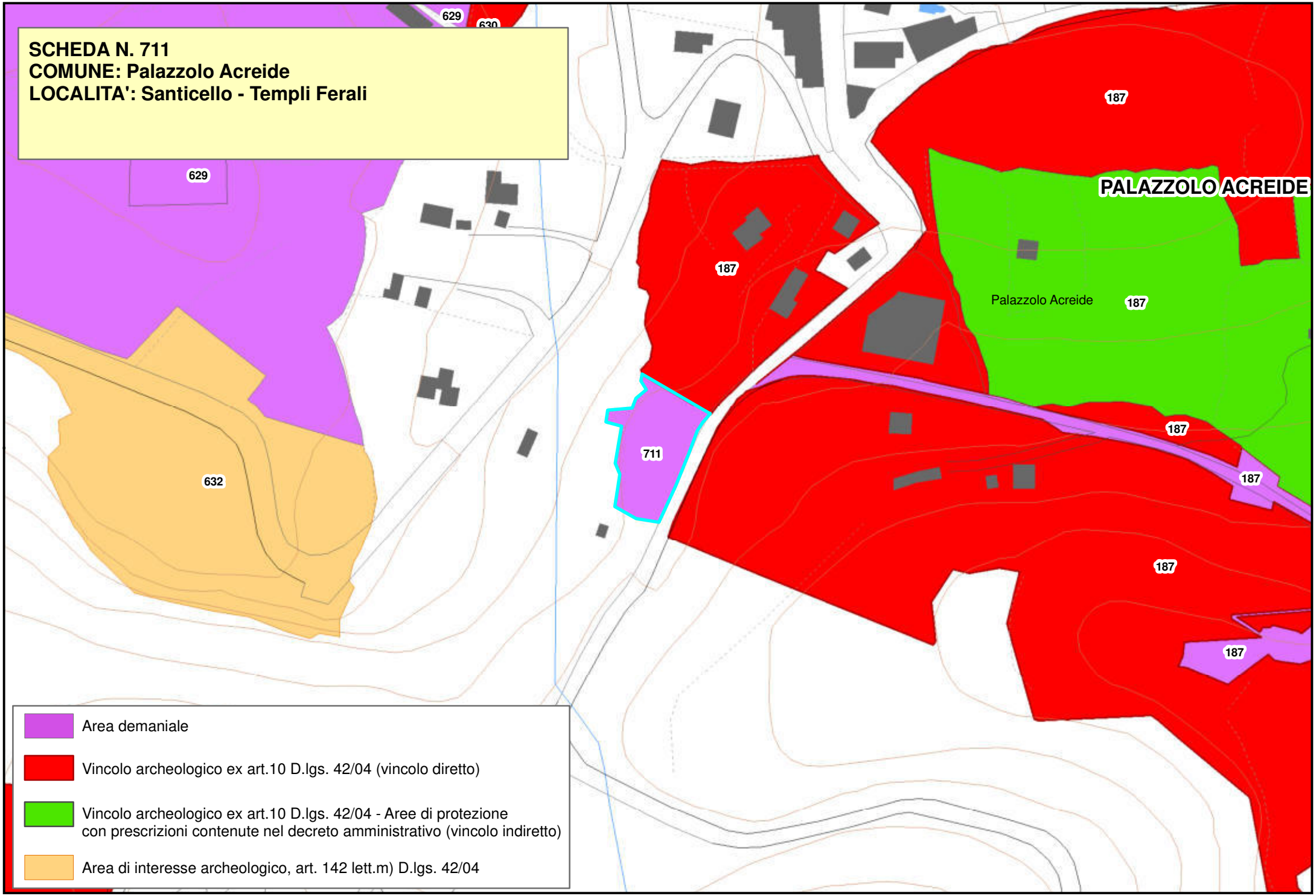
SCHEDA N. 711
COMUNE: Palazzolo Acreide
LOCALITA': Santicello - Templi Ferali
629
630
629
187
PALAZZOLO ACREIDE
187
Palazzolo Acreide
187
711
632
187
187
187
187
Area demaniale
Vincolo archeologico ex art.10 D.lgs. 42/04 (vincolo diretto)
Vincolo archeologico ex art.10 D.lgs. 42/04 - Aree di protezione con prescrizioni contenute nel decreto amministrativo (vincolo indiretto)
Area di interesse archeologico, art. 142 lett.m) D.lgs. 42/04

Piano Paesistico della Provincia di Siracusa

Regione Siciliana

Beni Archeologici

Area Soprintendenza Beni Culturali Ambientali
Servizio I
SIRACUSA

Assessorato dei Beni Culturali e Ambientali
e della Pubblica Istruzione

N. scheda	712
Ente Schedatore	89 SBCA SR
Localizzazione	
Provincia	Siracusa
Comuni interessati	Siracusa
Località	Contrada Zappalà
Ambito/i	17
Unità di paesaggio	
Compilazione	
Data	16/01/2006
Nome compilatore	Soprintendenza di SR
Ruolo compilatore	
Denominazione	
Area di rispetto del parco della Neapolis.	
Periodo	
Descrizione del bene	
Decreto istitutivo	
DD.MM.//1958/06/06; DD.MM.//1958/06/30	
Verbali	
Caratteristiche	
Tipo di vincolo	L.1089/1939
Ente gestore / Proprietà	

Contesto ambientale	
Urbano	
Osservazioni	
Pubblicazioni in GURS	
Albo Pretorio	
Documenti acquisiti	
Riferimenti topografici	
Coordinate geografiche	
Coord. piana est	
Coord. piana nord	
Superficie	
Notizie storiche relative al bene	
Fonti bibliografiche	
Fonti iconografiche	
Fonti archivistiche	

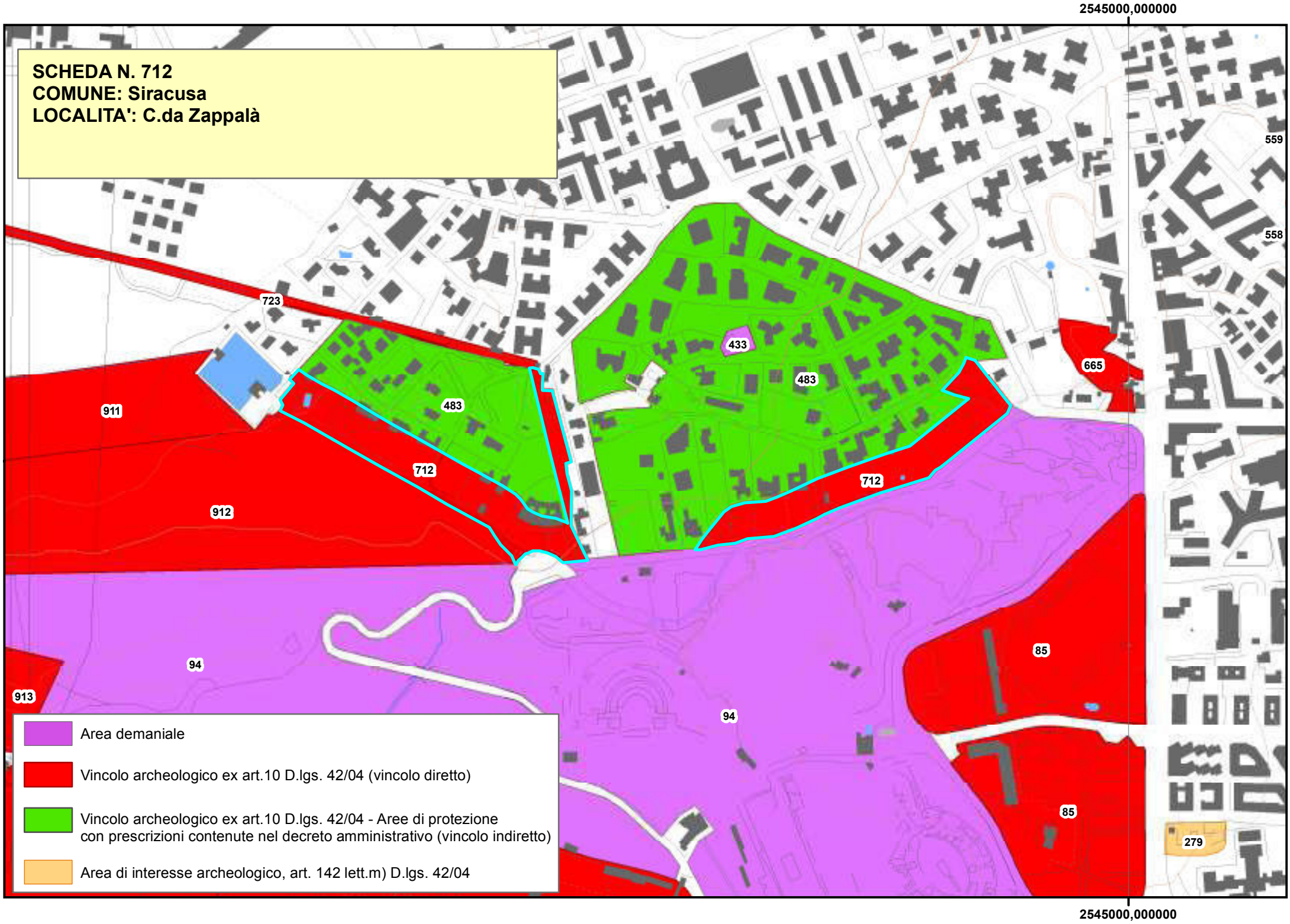
SCHEDA N. 712
COMUNE: Siracusa
LOCALITA': C.da Zappalà
2545000,000000
559
558
723
433
483
665
911
483
712
712
912
94
85
913
94
85
279
Area demaniale
Vincolo archeologico ex art.10 D.lgs. 42/04 (vincolo diretto)
Vincolo archeologico ex art.10 D.lgs. 42/04 - Aree di protezione con prescrizioni contenute nel decreto amministrativo (vincolo indiretto)
Area di interesse archeologico, art. 142 lett.m) D.lgs. 42/04
2545000,000000

Piano Paesistico della Provincia di Siracusa

Regione Siciliana

Beni Archeologici

Area Soprintendenza Beni Culturali Ambientali
Servizio I
SIRACUSA

Assessorato dei Beni Culturali e Ambientali
e della Pubblica Istruzione

N. scheda	713
Ente Schedatore	89 SBCA SR
Localizzazione	
Provincia	Siracusa
Comuni interessati	Siracusa
Località	Viale Scala Greca
Ambito/i	17
Unità di paesaggio	
Compilazione	
Data	13/01/2006
Nome compilatore	Soprintendenza di SR
Ruolo compilatore	
Denominazione	
Necropoli	
Periodo	
Età classica	
Descrizione del bene	
Necropoli greca di età classica costituita di tombe a fossa a inumazione singola.	
Decreto istitutivo	
D.A.//1988/06/01//n.906	
Verbali	
Caratteristiche	
Tipo di vincolo	L.1089/1939
Ente gestore / Proprietà	Privata

Contesto ambientale	
Osservazioni	
Pubblicazioni in GURS	
Albo Pretorio	
Documenti acquisiti	
Riferimenti topografici	
IGM f. 274 II S.O.	
Coordinate geografiche	
Coord. piana est	
Coord. piana nord	
Superficie	
Notizie storiche relative al bene	
Fonti bibliografiche	
Fonti iconografiche	
Fonti archivistiche	

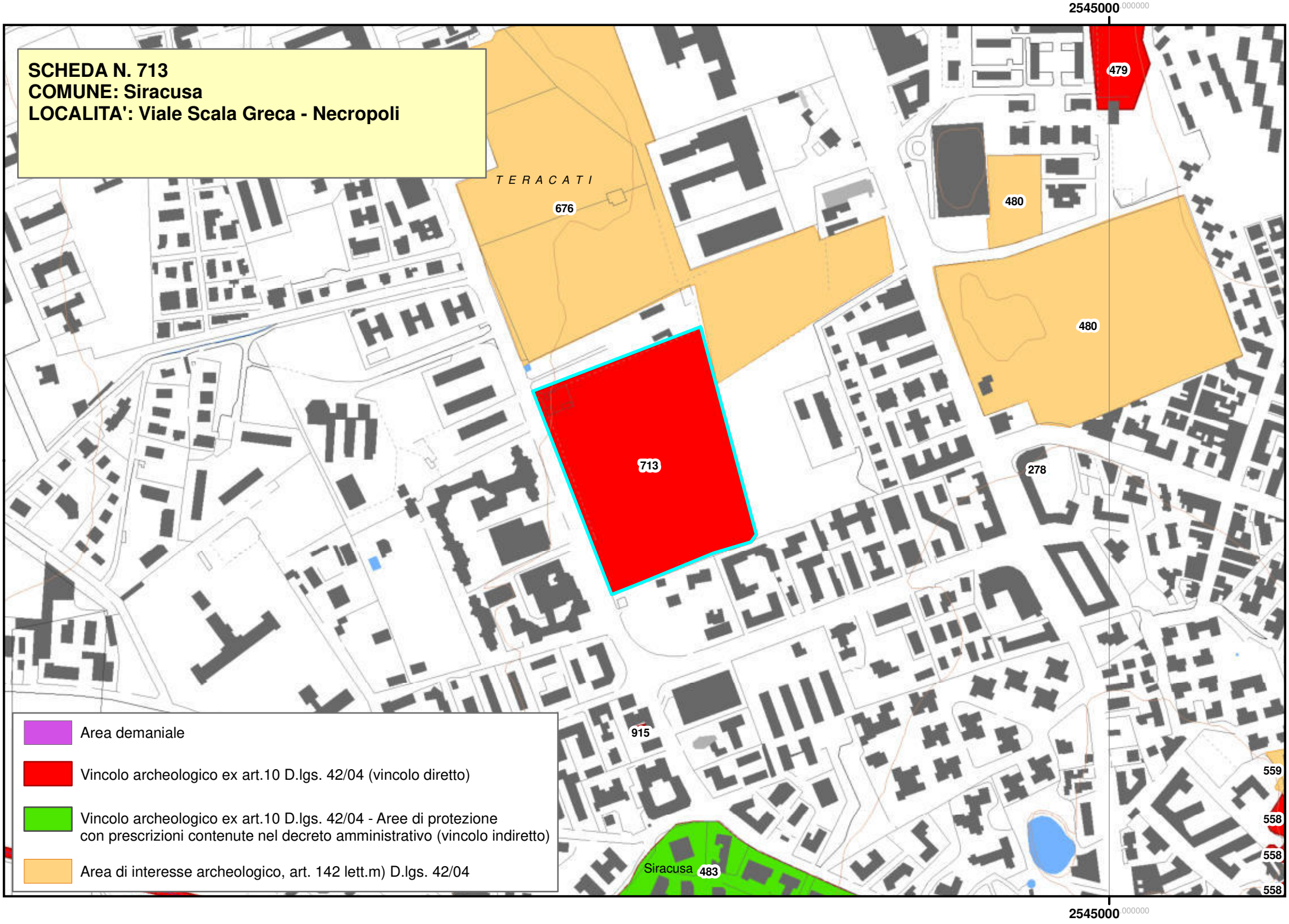
SCHEDA N. 713
COMUNE: Siracusa
LOCALITA': Viale Scala Greca - Necropoli
2545000 000000
T E R A C A T I
676
479
480
480
713
278
915
Siracusa
483
559
558
558
558
Area demaniale
Vincolo archeologico ex art.10 D.lgs. 42/04 (vincolo diretto)
Vincolo archeologico ex art.10 D.lgs. 42/04 - Aree di protezione
con prescrizioni contenute nel decreto amministrativo (vincolo indiretto)
Area di interesse archeologico, art. 142 lett.m) D.lgs. 42/04
2545000 000000

Piano Paesistico della Provincia di Siracusa

Beni Archeologici

Area Soprintendenza Beni Culturali Ambientali
Servizio I
SIRACUSA

Regione Siciliana

Assessorato dei Beni Culturali e Ambientali
e della Pubblica Istruzione

N. scheda	715
Ente Schedatore	89 SBCA SR
Localizzazione	
Provincia	Siracusa
Comuni interessati	Siracusa
Località	Via San Cataldo
Ambito/i	17
Unità di paesaggio	
Compilazione	
Data	
Nome compilatore	Soprintendenza di SR
Ruolo compilatore	
Denominazione	
Area di rispetto delle mura dionigiane.	
Periodo	
Descrizione del bene	
Decreto istitutivo	
D.D.S.//2011/02/14	
Verbali	
Caratteristiche	
Tipo di vincolo	D.Lgs.42/2004/art. 45
Ente gestore / Proprietà	
Contesto ambientale	

Urbano	
Osservazioni	
Pubblicazioni in GURS	
Albo Pretorio	
Documenti acquisiti	
Riferimenti topografici	
Coordinate geografiche	
Coord. piana est	
Coord. piana nord	
Superficie	
Notizie storiche relative al bene	
Fonti bibliografiche	
Fonti iconografiche	
Fonti archivistiche	

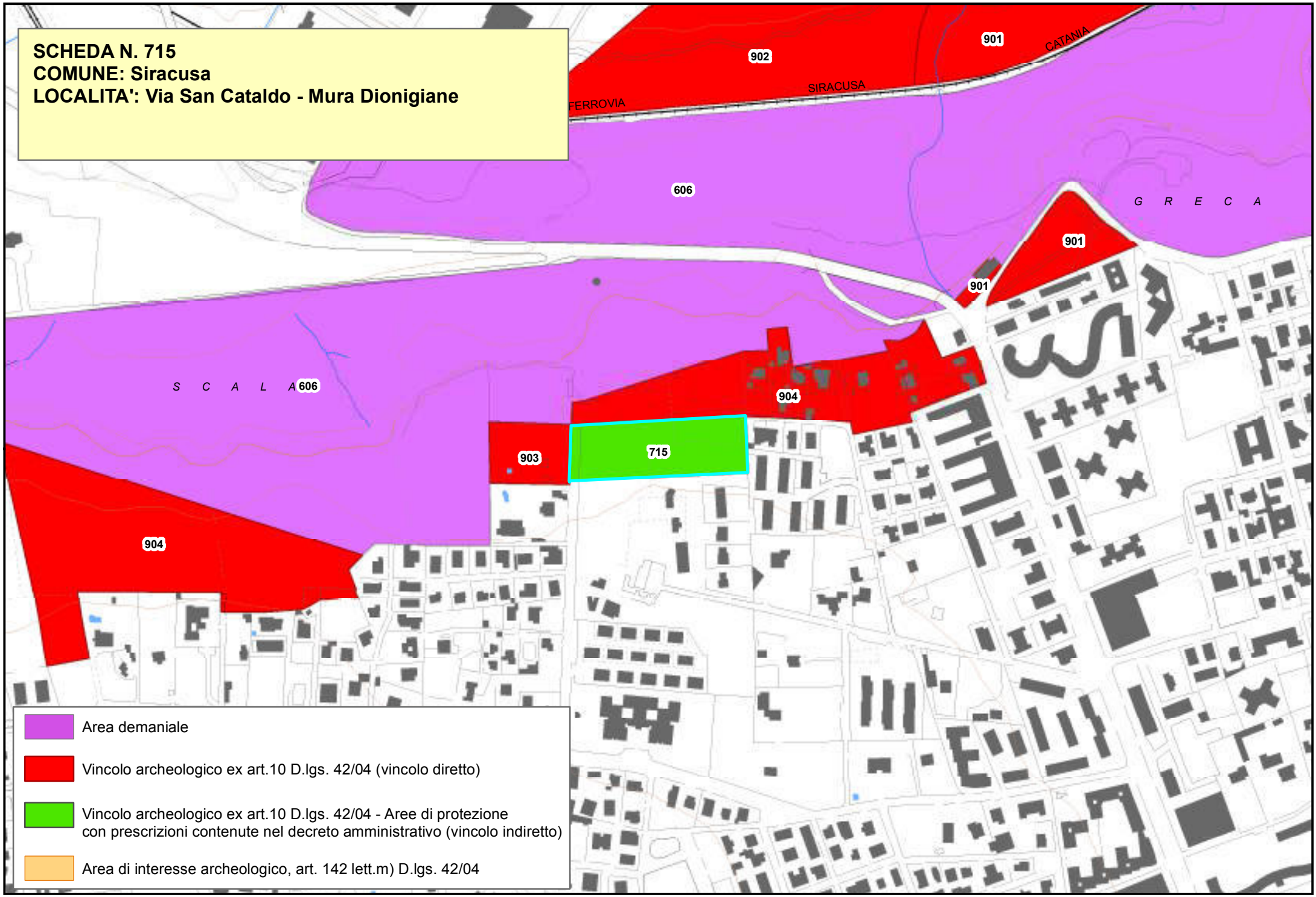
SCHEDA N. 715
COMUNE: Siracusa
LOCALITA': Via San Cataldo - Mura Dionigiane
902
901
CATANIA
SIRACUSA
FERROVIA
606
G R E C A
901
901
S C A L A
606
904
903
715
904
Area demaniale
Vincolo archeologico ex art.10 D.lgs. 42/04 (vincolo diretto)
Vincolo archeologico ex art.10 D.lgs. 42/04 - Aree di protezione
con prescrizioni contenute nel decreto amministrativo (vincolo indiretto)
Area di interesse archeologico, art. 142 lett.m) D.lgs. 42/04

Piano Paesistico della Provincia di Siracusa

Beni Archeologici

Area Soprintendenza Beni Culturali Ambientali
Servizio I
SIRACUSA

Regione Siciliana

Assessorato dei Beni Culturali e Ambientali
e della Pubblica Istruzione

N. scheda	716
Ente Schedatore	89 SBCA SR
Localizzazione	
Provincia	Siracusa
Comuni interessati	Siracusa
Località	Contrada Carancino
Ambito/i	17
Unità di paesaggio	
Compilazione	
Data	17/01/2006
Nome compilatore	Soprintendenza di SR
Ruolo compilatore	
Denominazione	
Abitato rupestre; A2	
Periodo	
Tardo antico	
Descrizione del bene	
Il costone roccioso è intensamente interessato, dalla parte più alta fin giù alla sponda del fiume dalla presenza di grottoni utilizzati come abitazione in epoca bizantina e medievale. Un' ipogeo con arcosoli alle pareti appartiene allo stesso complesso. Tre tombe a grotticella rappresentano quel che resta della necropoli preesistente del bronzo antico non riutilizzate in epoca tardo antica. Nel pianoro presso la strada si trovano i resti di un tempietto testimoniato dalla presenza di blocchi e da un rocchio di colonna, accatastati ai margini di un campo. L'area è piena di frammenti a vernice nera.	

Decreto istitutivo	
Verbali	
Caratteristiche	
Tipo di vincolo	
Ente gestore / Proprietà	
Contesto ambientale	
Osservazioni	
Pubblicazioni in GURS	
Albo Pretorio	
Documenti acquisiti	
Riferimenti topografici	
IGM f. 274 III N.E.	
Coordinate geografiche	
Coord. piana est	2536112,03648337
Coord. piana nord	4105285,17669503
Superficie	
85499,4611401362	
Notizie storiche relative al bene	

Fonti bibliografiche
Fonti iconografiche
Fonti archivistiche

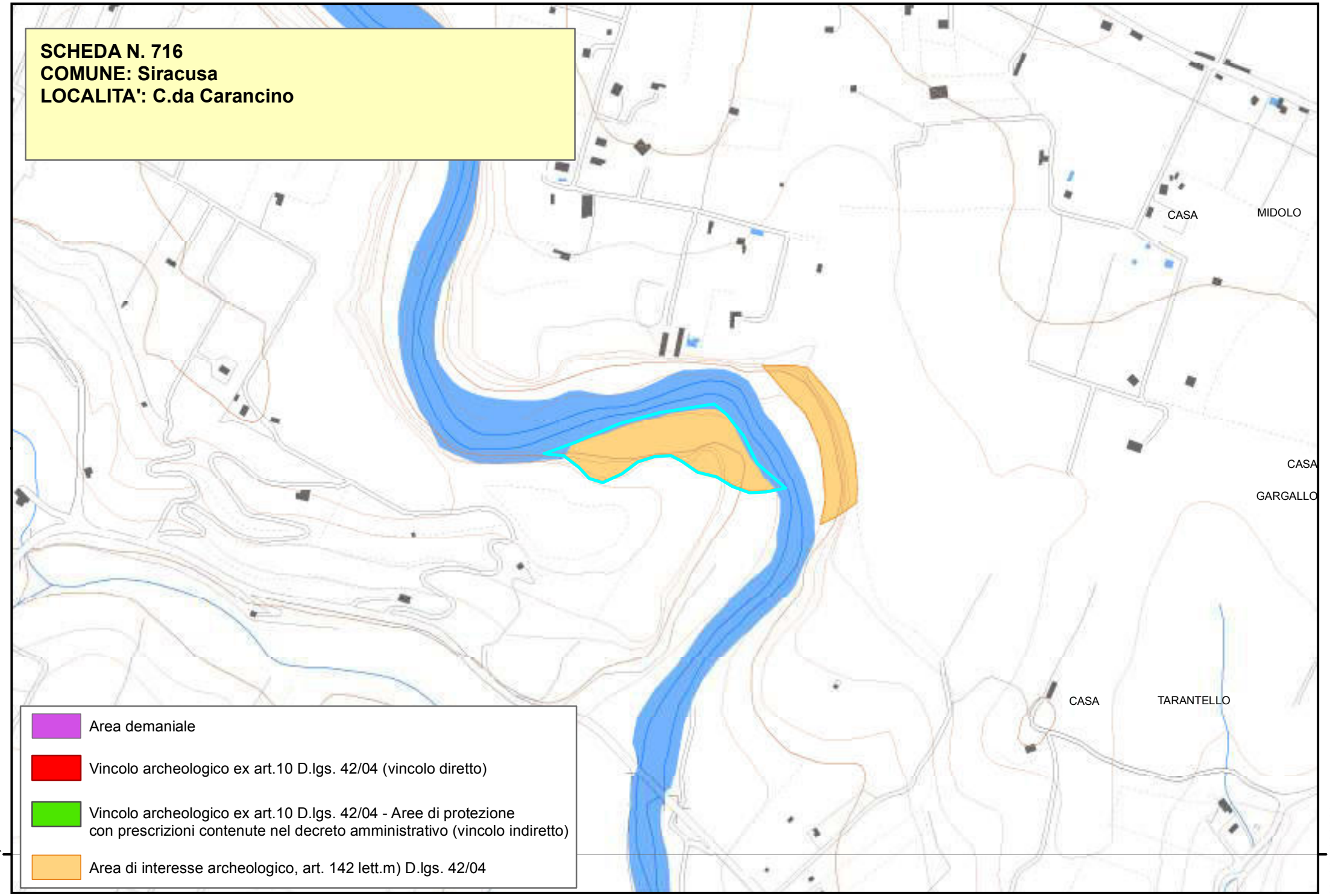
SCHEDA N. 716
COMUNE: Siracusa
LOCALITA': C.da Carancino
CASA
MIDOLO
CASA
GARGALLO
CASA
TARANTELLO
Area demaniale
Vincolo archeologico ex art.10 D.lgs. 42/04 (vincolo diretto)
Vincolo archeologico ex art.10 D.lgs. 42/04 - Aree di protezione con prescrizioni contenute nel decreto amministrativo (vincolo indiretto)
Area di interesse archeologico, art. 142 lett.m) D.lgs. 42/04
4105000,000000
4105000,000000

Piano Paesistico della Provincia di Siracusa

Beni Archeologici

Area Soprintendenza Beni Culturali Ambientali
Servizio I
SIRACUSA

Regione Siciliana

Assessorato dei Beni Culturali e Ambientali
e della Pubblica Istruzione

Fonti iconografiche
Fonti archivistiche

N. scheda	717
Ente Schedatore	89 SBCA SR
Localizzazione	
Provincia	Siracusa
Comuni interessati	Siracusa
Località	Contrada Carancino
Ambito/i	17
Unità di paesaggio	
Compilazione	
Data	16/01/2006
Nome compilatore	Soprintendenza di SR
Ruolo compilatore	
Denominazione	
Insediamento; A2.5	
Periodo	
Descrizione del bene	
Insediamento rupestre bizantino.	
Decreto istitutivo	
Verbali	
Caratteristiche	
Tipo di vincolo	
Ente gestore / Proprietà	Privata
Contesto ambientale	

Osservazioni	
Pubblicazioni in GURS	
Albo Pretorio	
Documenti acquisiti	
Riferimenti topografici	
IGM f. 274 III N.E.	
Coordinate geografiche	
Coord. piana est	2536282,90554161
Coord. piana nord	4105261,92579234
Superficie	
313,952478464434	
Notizie storiche relative al bene	
Sulle pareti a strapiombo della cava si aprono alcuni grottoni ben lavorati d'inaccessibile positura. Sembrerebbero simili al villaggio del Timpadieri. Sul pianoro sono stati rinvenuti durante lavori di sbancamento rocchi di colonne di età greco-ellenistica; raccolto anche un frammento di ossidiana (sopralluogo Dott. Spigo gennaio 1983). Il sito è stato stravolto da lavori di sbancamento (sopralluogo Dott.ssa Basile del 10.02.1987). Piccola catacomba con sepolcro a baldacchino e arcosoli.	
Fonti bibliografiche	

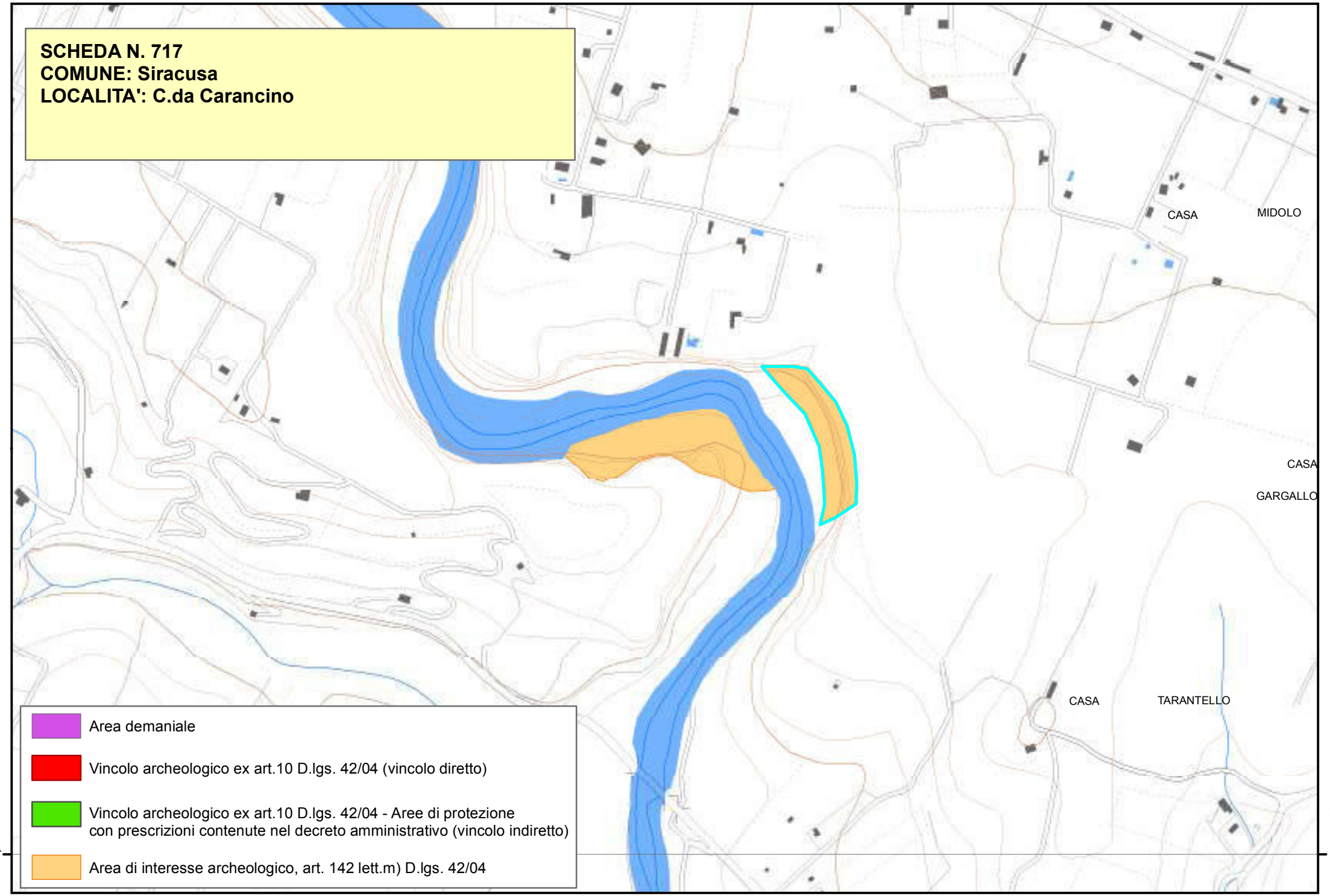
SCHEDA N. 717
COMUNE: Siracusa
LOCALITA': C.da Carancino
CASA
MIDOLO
CASA
GARGALLO
CASA
TARANTELLO
Area demaniale
Vincolo archeologico ex art.10 D.lgs. 42/04 (vincolo diretto)
Vincolo archeologico ex art.10 D.lgs. 42/04 - Aree di protezione con prescrizioni contenute nel decreto amministrativo (vincolo indiretto)
Area di interesse archeologico, art. 142 lett.m) D.lgs. 42/04
4105000,000000
4105000,000000

Piano Paesistico della Provincia di Siracusa

Beni Archeologici

Area Soprintendenza Beni Culturali Ambientali
Servizio I
SIRACUSA

Regione Siciliana

Assessorato dei Beni Culturali e Ambientali
e della Pubblica Istruzione

N. scheda	718
Ente Schedatore	89 SBCA SR
Localizzazione	
Provincia	Siracusa
Comuni interessati	Siracusa
Località	Vallone Passetti
Ambito/i	17
Unità di paesaggio	
Compilazione	
Data	16/01/2006
Nome compilatore	Soprintendenza di SR
Ruolo compilatore	
Denominazione	
Insediamenti; A2	
Periodo	
Descrizione del bene	
Insediamento.	
Decreto istitutivo	
Verbali	
Caratteristiche	
Tipo di vincolo	
Ente gestore / Proprietà	
Contesto ambientale	

Osservazioni	
Pubblicazioni in GURS	
Albo Pretorio	
Documenti acquisiti	
Riferimenti topografici	
IGM f. 274 III S.E.	
Coordinate geografiche	
Coord. piana est	2528729,00367433
Coord. piana nord	4101643,22252126
Superficie	
313,95252397256	
Notizie storiche relative al bene	
Resti di carraia lungo la strada che attraversa il crinale; due vani di abitazione con fondazioni scavate nella roccia; presenza di ceramica romana e bizantina e di qualche tegola di età ellenistico-romana.	
Fonti bibliografiche	
Fonti iconografiche	
Fonti archivistiche	

SCHEDA N. 718
COMUNE: Siracusa
LOCALITA': Vallone Passetti

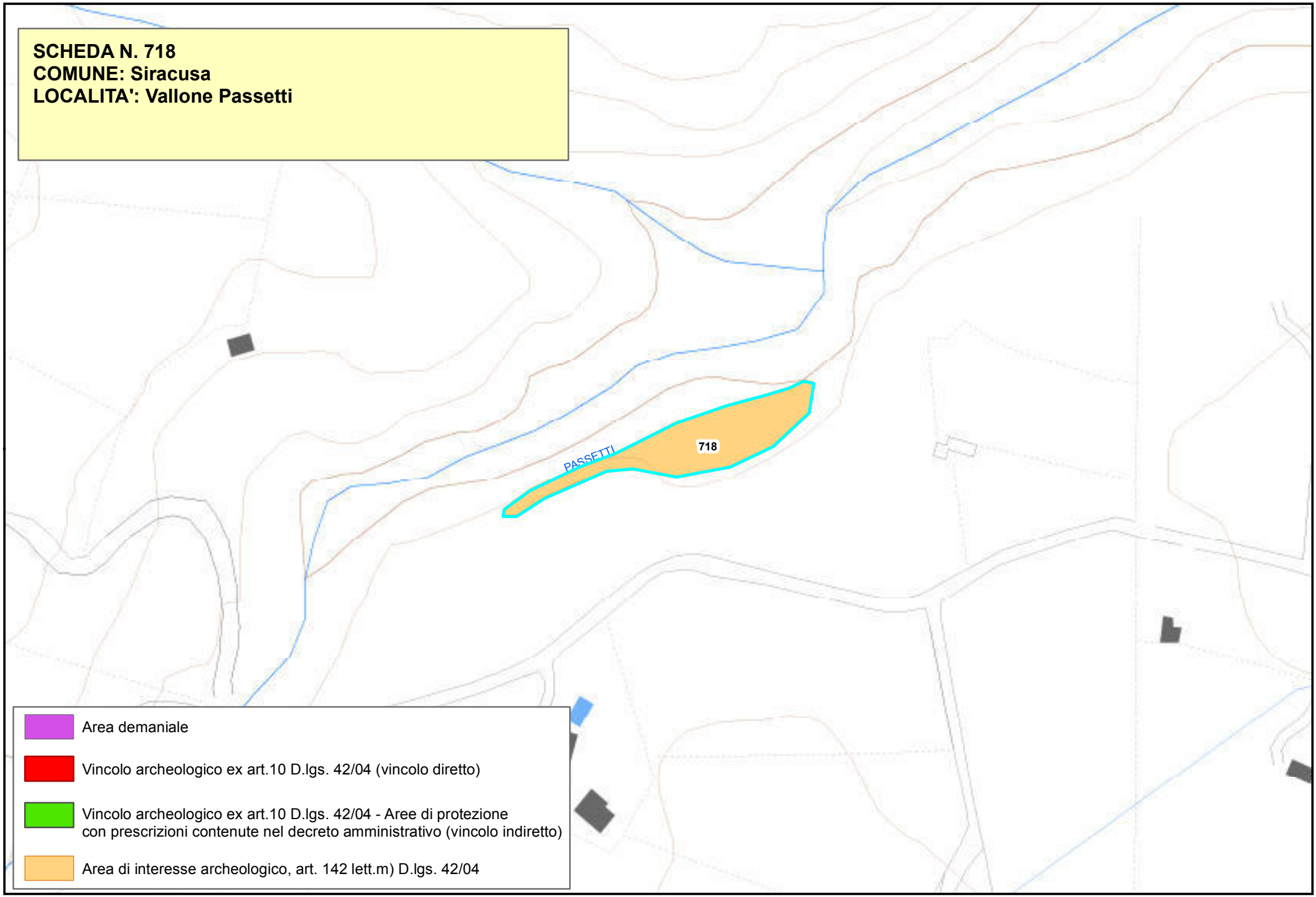

Area demaniale

Vincolo archeologico ex art.10 D.lgs. 42/04 (vincolo diretto)

Vincolo archeologico ex art.10 D.lgs. 42/04 - Aree di protezione con prescrizioni contenute nel decreto amministrativo (vincolo indiretto)

Area di interesse archeologico, art. 142 lett.m) D.lgs. 42/04

Piano Paesistico della Provincia di Siracusa

Beni Archeologici

Area Soprintendenza Beni Culturali Ambientali
Servizio I
SIRACUSA

Regione Siciliana

Assessorato dei Beni Culturali e Ambientali
e della Pubblica Istruzione

N. scheda	719
Ente Schedatore	89 SBCA SR
Localizzazione	
Provincia	Siracusa
Comuni interessati	Siracusa
Località	Contrada Iancarossa
Ambito/i	17
Unità di paesaggio	
Compilazione	
Data	16/01/2006
Nome compilatore	Soprintendenza di SR
Ruolo compilatore	
Denominazione	
A2. 1; Area di frammenti fittili	
Periodo	
Età Romana	
Descrizione del bene	
Grande quantità di frammenti acromi e di sigillata	
Decreto istitutivo	
Verbali	
Caratteristiche	
Tipo di vincolo	
Ente gestore / Proprietà	

Contesto ambientale	
Osservazioni	
Località ad ovest di Laganelli fra il vallone Cavadonna ed il vallone Fontana Mortilla	
Pubblicazioni in GURS	
Albo Pretorio	
Documenti acquisiti	
Riferimenti topografici	
IGM f. 274 II S.O.	
Coordinate geografiche	
Coord. piana est	2538989,11016682
Coord. piana nord	4098135,65743738
Superficie	
15010,0373289891	
Notizie storiche relative al bene	
Fonti bibliografiche	
Fonti iconografiche	
Fonti archivistiche	

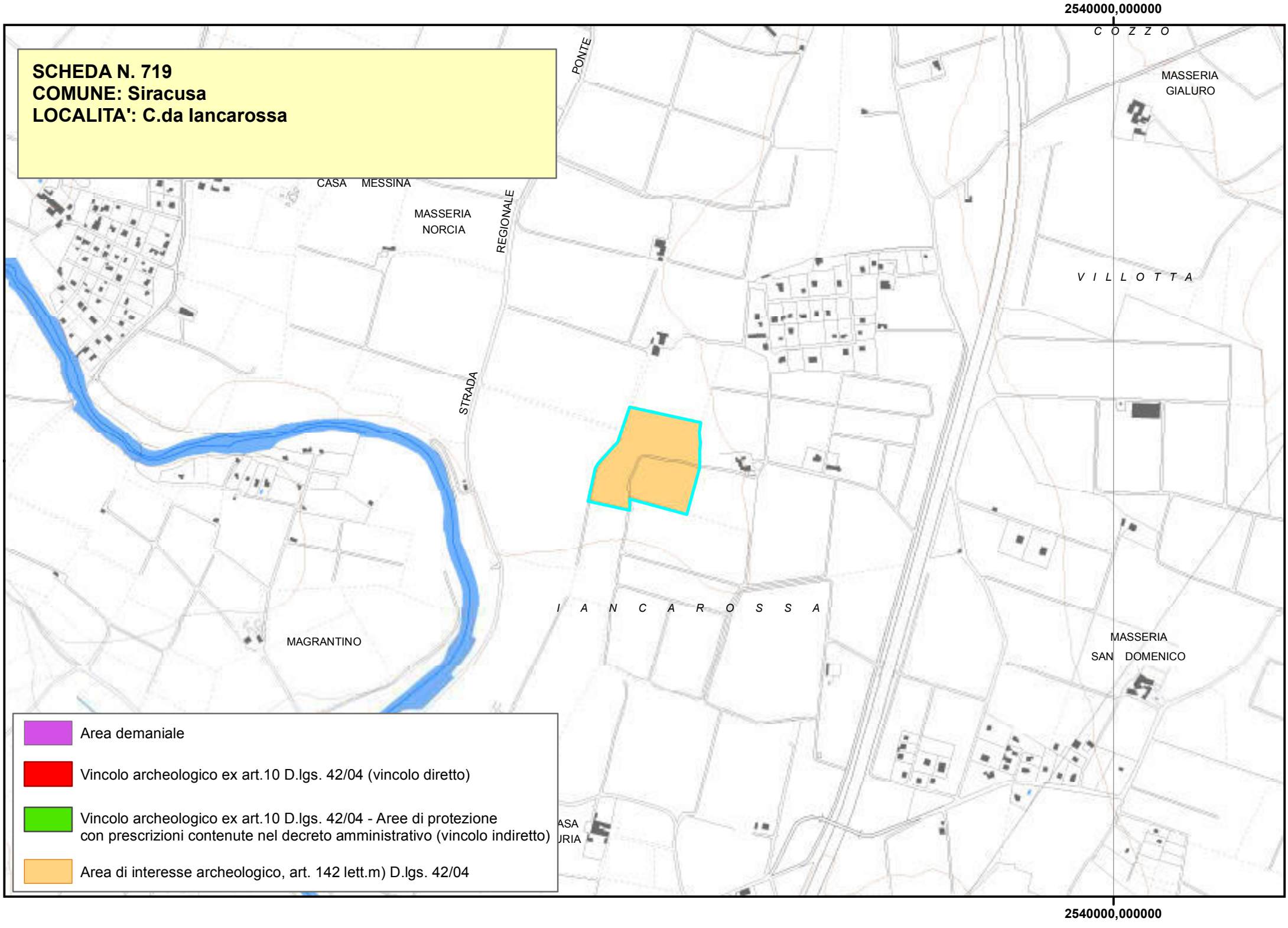
2540000,000000
SCHEDA N. 719
COMUNE: Siracusa
LOCALITA': C.da Iancarossa
C O Z Z O
MASSERIA GIALURO
PONTE
CASA MESSINA
MASSERIA NORCIA
REGIONALE
STRADA
V I L L O T T A
I A N C A R O S S A
MAGRANTINO
MASSERIA SAN DOMENICO
Area demaniale
Vincolo archeologico ex art.10 D.lgs. 42/04 (vincolo diretto)
Vincolo archeologico ex art.10 D.lgs. 42/04 - Aree di protezione con prescrizioni contenute nel decreto amministrativo (vincolo indiretto)
Area di interesse archeologico, art. 142 lett.m) D.lgs. 42/04
2540000,000000

Piano Paesistico della Provincia di Siracusa

Beni Archeologici

Area Soprintendenza Beni Culturali Ambientali
Servizio I
SIRACUSA

Regione Siciliana

Assessorato dei Beni Culturali e Ambientali
e della Pubblica Istruzione

N. scheda	720
Ente Schedatore	89 SBCA SR
Localizzazione	
Provincia	Siracusa
Comuni interessati	Siracusa
Località	Cugno Trappetazzo
Ambito/i	17
Unità di paesaggio	
Compilazione	
Data	17/01/2006
Nome compilatore	Soprintendenza di SR
Ruolo compilatore	
Denominazione	
Insediamenti; A2	
Periodo	
Descrizione del bene	
Insediamento di età greca.	
Decreto istitutivo	
Verbali	
Caratteristiche	
Tipo di vincolo	
Ente gestore / Proprietà	
Contesto ambientale	

Osservazioni	
Pubblicazioni in GURS	
Albo Pretorio	
Documenti acquisiti	
Riferimenti topografici	
IGM f. 274 III S.E.	
Coordinate geografiche	
Coord. piana est	2531170,93674903
Coord. piana nord	4099337,79775615
Superficie	
313,95258293736	
Notizie storiche relative al bene	
Tracce di mura antiche e di ceramica greca.	
Fonti bibliografiche	
Fonti iconografiche	
Fonti archivistiche	

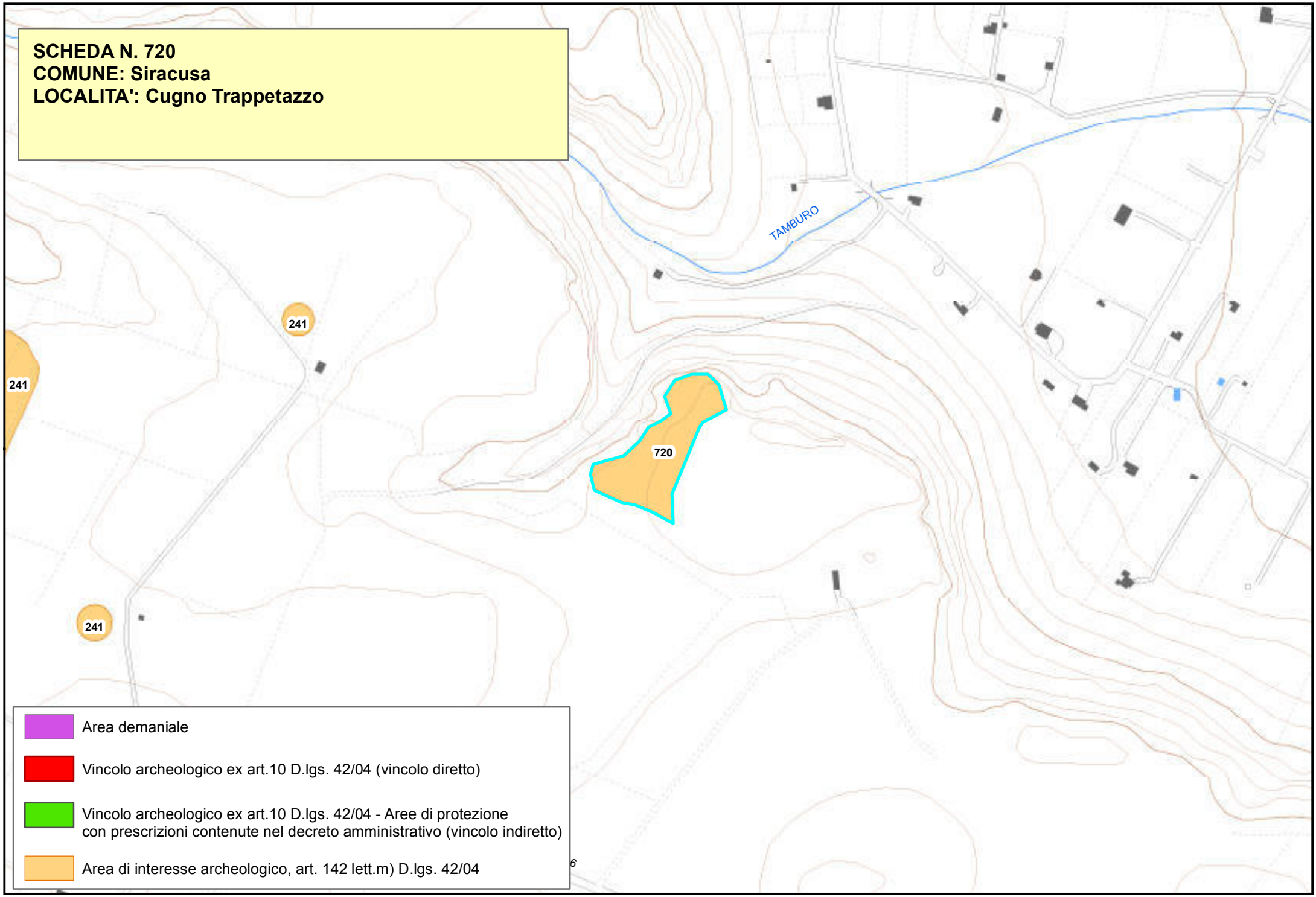
SCHEDA N. 720
COMUNE: Siracusa
LOCALITA': Cugno Trappetazzo
TAMBURO
241
241
241
720
Area demaniale
Vincolo archeologico ex art.10 D.lgs. 42/04 (vincolo diretto)
Vincolo archeologico ex art.10 D.lgs. 42/04 - Aree di protezione
con prescrizioni contenute nel decreto amministrativo (vincolo indiretto)
Area di interesse archeologico, art. 142 lett.m) D.lgs. 42/04

Piano Paesistico della Provincia di Siracusa

Beni Archeologici

Area Soprintendenza Beni Culturali Ambientali
Servizio I
SIRACUSA

Regione Siciliana

Assessorato dei Beni Culturali e Ambientali
e della Pubblica Istruzione

N. scheda	721
Ente Schedatore	89 SBCA SR
Localizzazione	
Provincia	Siracusa
Comuni interessati	Noto
Località	Case Sallicano
Ambito/i	17
Unità di paesaggio	
Compilazione	
Data	13/02/2006
Nome compilatore	Soprintendenza di SR
Ruolo compilatore	
Denominazione	
?	
Periodo	
Descrizione del bene	
Necropoli di età greca arcaica.	
Decreto istitutivo	
Verbali	
Caratteristiche	
Tipo di vincolo	Di interesse archeologico, suscettibile di vincolo.
Ente gestore / Proprietà	

Contesto ambientale	
Osservazioni	
Frammenti affioranti a vernice e acromi. Tomba a fossa con copertura a lastroni esplorata da clandestini. Blocchi lavorati di arenaria ammucchiati nei muri di delimitazione della chiusa. Sopralluogo T.P.A. Dott. Guzzardi con G.d.F. Siracusa del 7/12/1989.	
Pubblicazioni in GURS	
Albo Pretorio	
Documenti acquisiti	
Riferimenti topografici	
IGM f. 277 IV S.E.	
Coordinate geografiche	
Coord. piana est	2528629,94547026
Coord. piana nord	4077793,58404627
Superficie	
7537,50204378988	
Notizie storiche relative al bene	
Fonti bibliografiche	
Fonti iconografiche	

Fonti archivistiche

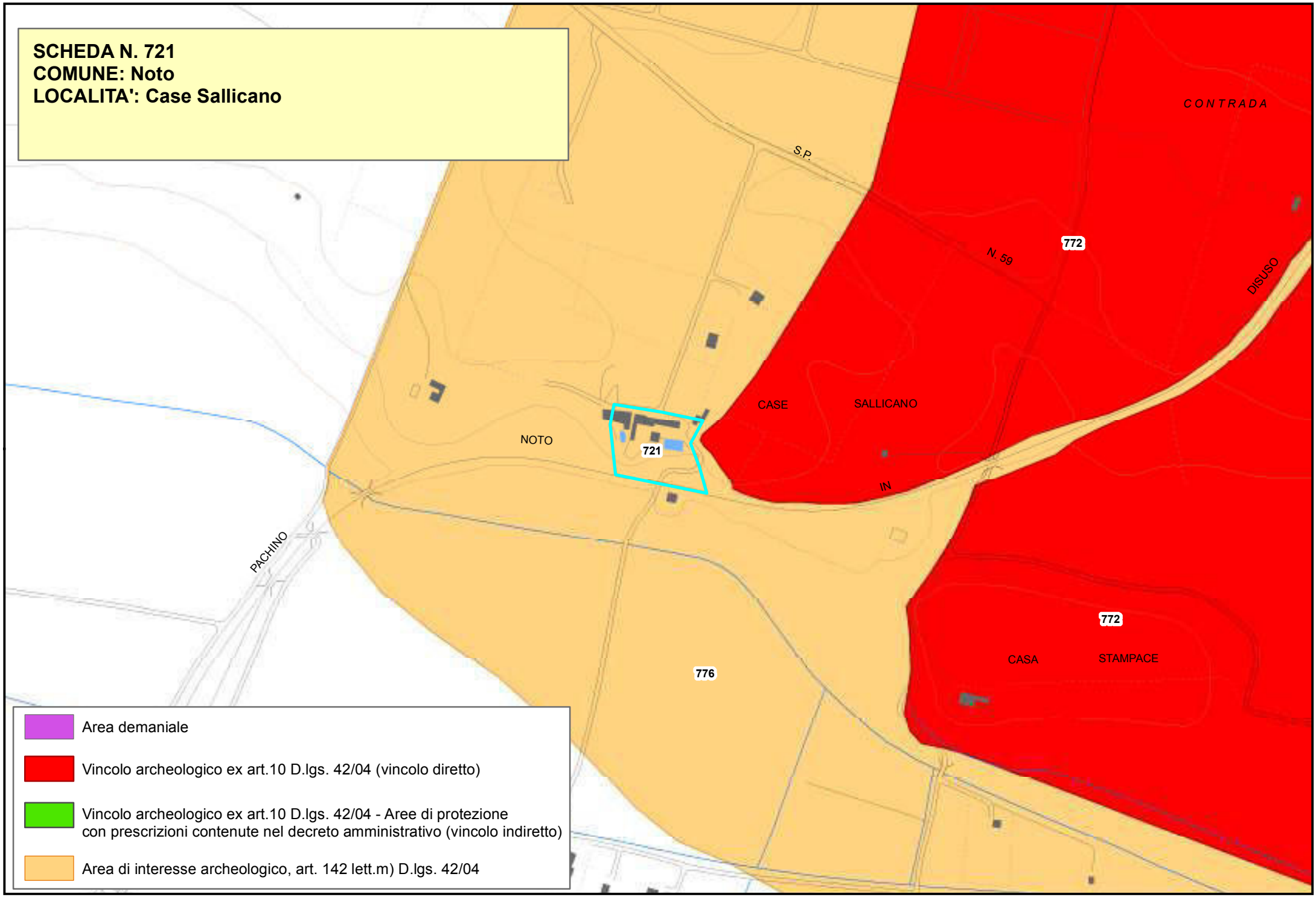
SCHEDA N. 721
COMUNE: Noto
LOCALITA': Case Sallicano
CONTRADA
S.P.
N. 59
772
DISUSO
CASE
SALLICANO
NOTO
721
IN
PACHINO
772
CASA
STAMPACE
776
Area demaniale
Vincolo archeologico ex art.10 D.lgs. 42/04 (vincolo diretto)
Vincolo archeologico ex art.10 D.lgs. 42/04 - Aree di protezione con prescrizioni contenute nel decreto amministrativo (vincolo indiretto)
Area di interesse archeologico, art. 142 lett.m) D.lgs. 42/04

Piano Paesistico della Provincia di Siracusa

Beni Archeologici

Area Soprintendenza Beni Culturali Ambientali
Servizio I
SIRACUSA

Regione Siciliana

Assessorato dei Beni Culturali e Ambientali
e della Pubblica Istruzione

N. scheda	723
Ente Schedatore	89 SBCA SR
Localizzazione	
Provincia	Siracusa
Comuni interessati	Siracusa – Priolo Gargallo - Sortino
Località	Acquedotto Galermi
Ambito/i	17
Unità di paesaggio	
Compilazione	
Data	13/01/2006
Nome compilatore	Soprintendenza di SR
Ruolo compilatore	
Denominazione	
Manufatti per l'acqua (acquedotto); A4.1	
Periodo	
Descrizione del bene	
Acquedotto greco detto del "Galermi".	
Decreto istitutivo	
Verbali	
Caratteristiche	
Tipo di vincolo	
Ente gestore / Proprietà	

Contesto ambientale	
Osservazioni	
Pubblicazioni in GURS	
Albo Pretorio	
Documenti acquisiti	
Riferimenti topografici	
Coordinate geografiche	
Coord. piana est	2534045,50764928
Coord. piana nord	4107414,26173036
Superficie	
485475,271550514	
Notizie storiche relative al bene	
Acquedotto di età greca che prende le acque dal Bottiglieria (Cava di Pantalica) e sbocca nella casa delle acque del Ninfeo, dopo un percorso di 29 Km. Parte ricavato nella roccia. Varie volte rimaneggiato, nell'ultimo tratto ha una derivazione su arcate.	
Fonti bibliografiche	
Fonti iconografiche	

Fonti archivistiche

SCHEDA N. 723
COMUNE: Siracusa - Priolo Gargallo - Sortino
LOCALITA': Acquedotto Galermi

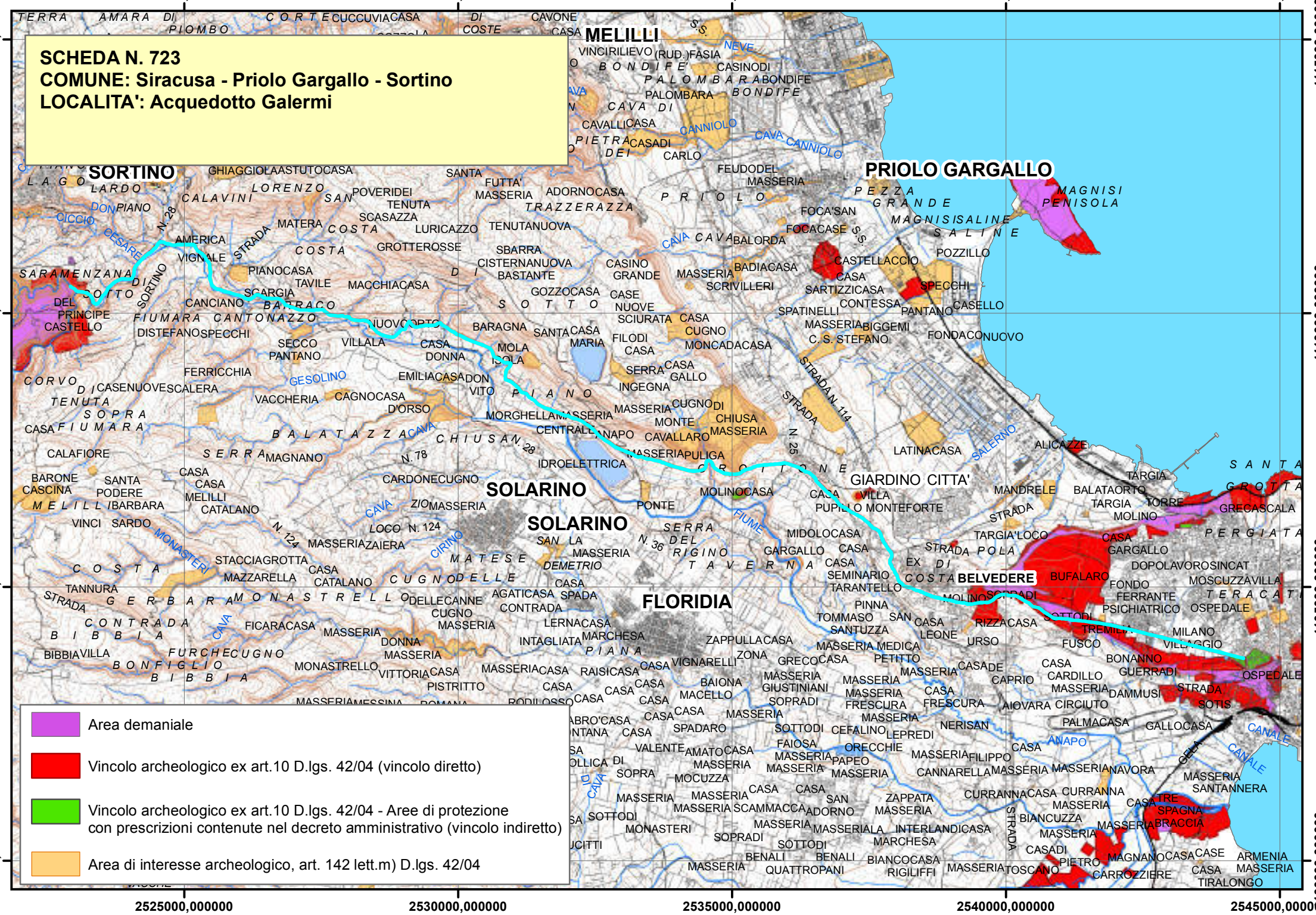

Piano Paesistico della Provincia di Siracusa

Beni Archeologici

Area Soprintendenza Beni Culturali Ambientali
Servizio Museo Archeologico di leontinoi ed
Aree Archeologiche di Leontinoi e Megara
SIRACUSA

Regione Siciliana

Assessorato dei Beni Culturali e Ambientali
e della Pubblica Istruzione

N. scheda	724
Ente Schedatore	Servizio Museo Archeologico di Lentini ed Aree Archeologiche di Leontinoi e Megara
Localizzazione	
Provincia	Siracusa
Comuni interessati	Lentini
Località	Contrada Alaimo
Ambito/i	14
Unità di paesaggio	
Compilazione	
Data	
Nome compilatore	Maria Musumeci
Ruolo compilatore	Dirigente Responsabile del Servizio Museo
Denominazione	
Area archeologica C.da Alaimo	
Periodo	
Età greca	
Descrizione del bene	
Santuario	
Verbali	

Decreto istitutivo	
D.A.//1989/09/27n.3688	
Caratteristiche	
Tipo di vincolo	L.1089/1939
Ente gestore / Proprietà	Privata
Contesto ambientale	
Osservazioni	
Pubblicazioni in GURS	
Albo Pretorio	
Documenti acquisiti	
Riferimenti topografici	
IGM 274 IV NO	
Coordinate geografiche	
Coord. piana est	
Coord. piana nord	
Superficie	
Notizie storiche relative al bene	
Stipe votiva arcaica pertinente a un santuario dedicato ai Dioscuri (Scavi Rizza 1988).	

Fonti bibliografiche
Fonti iconografiche
Fonti archivistiche

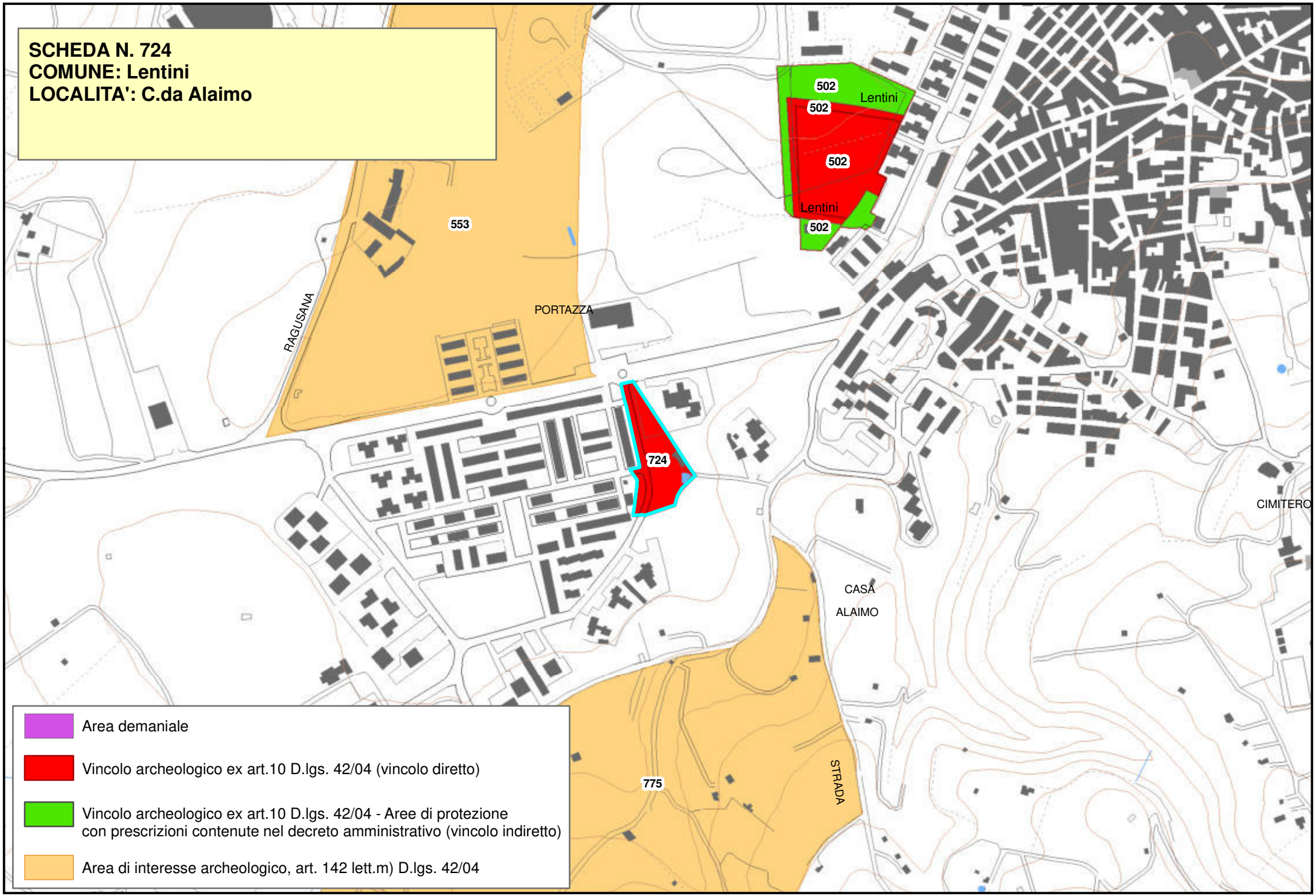
SCHEDA N. 724
COMUNE: Lentini
LOCALITA': C.da Alaimo
502
502
502
Lentini
Lentini
502
553
RAGUSANA
PORTAZZA
724
CIMITERO
CASA
ALAIMO
775
STRADA
Area demaniale
Vincolo archeologico ex art.10 D.lgs. 42/04 (vincolo diretto)
Vincolo archeologico ex art.10 D.lgs. 42/04 - Aree di protezione
con prescrizioni contenute nel decreto amministrativo (vincolo indiretto)
Area di interesse archeologico, art. 142 lett.m) D.lgs. 42/04

Piano Paesistico della Provincia di Siracusa

Beni Archeologici

Area Soprintendenza Beni Culturali Ambientali
Servizio I
SIRACUSA

Regione Siciliana

Assessorato dei Beni Culturali e Ambientali
e della Pubblica Istruzione

N. scheda	725
Ente Schedatore	89 SBCA SR
Localizzazione	
Provincia	Siracusa
Comuni interessati	Palazzolo Acreide
Località	Rifacca
Ambito/i	17
Unità di paesaggio	
Compilazione	
Data	24/01/2006
Nome compilatore	Soprintendenza di SR
Ruolo compilatore	
Denominazione	
A2.1	
Periodo	
Descrizione del bene	
Tombe preistoriche, grottini bizantini, tombe terragne e resti di costruzione.	
Decreto istitutivo	
Verbali	
Caratteristiche	
Tipo di vincolo	Di interesse archeologico, suscettibile di vincolo.
Ente gestore / Proprietà	

Contesto ambientale	
Osservazioni	
Qualche tomba preistorica a forno, diversi grottini bizantini ed arcosoli; due piccoli gruppi di tombe terragne uno dei quali con tombe arcaiche, l'altro con tombe ellenistiche. Sul pianoro resti evidenti e cospicui d'insediamento (fattoria?) di età ellenistica, con muri ancora in situ e ritrovamenti di frammenti fittili e tegoloni.	
Pubblicazioni in GURS	
Albo Pretorio	
Documenti acquisiti	
Riferimenti topografici	
IGM f. 273 II S.E.	
Coordinate geografiche	
Coord. piana est	2512008,0862279
Coord. piana nord	4100494,7752983
Superficie	
98691,8971530865	
Notizie storiche relative al bene	
Fonti bibliografiche	
Fonti iconografiche	

Fonti archivistiche

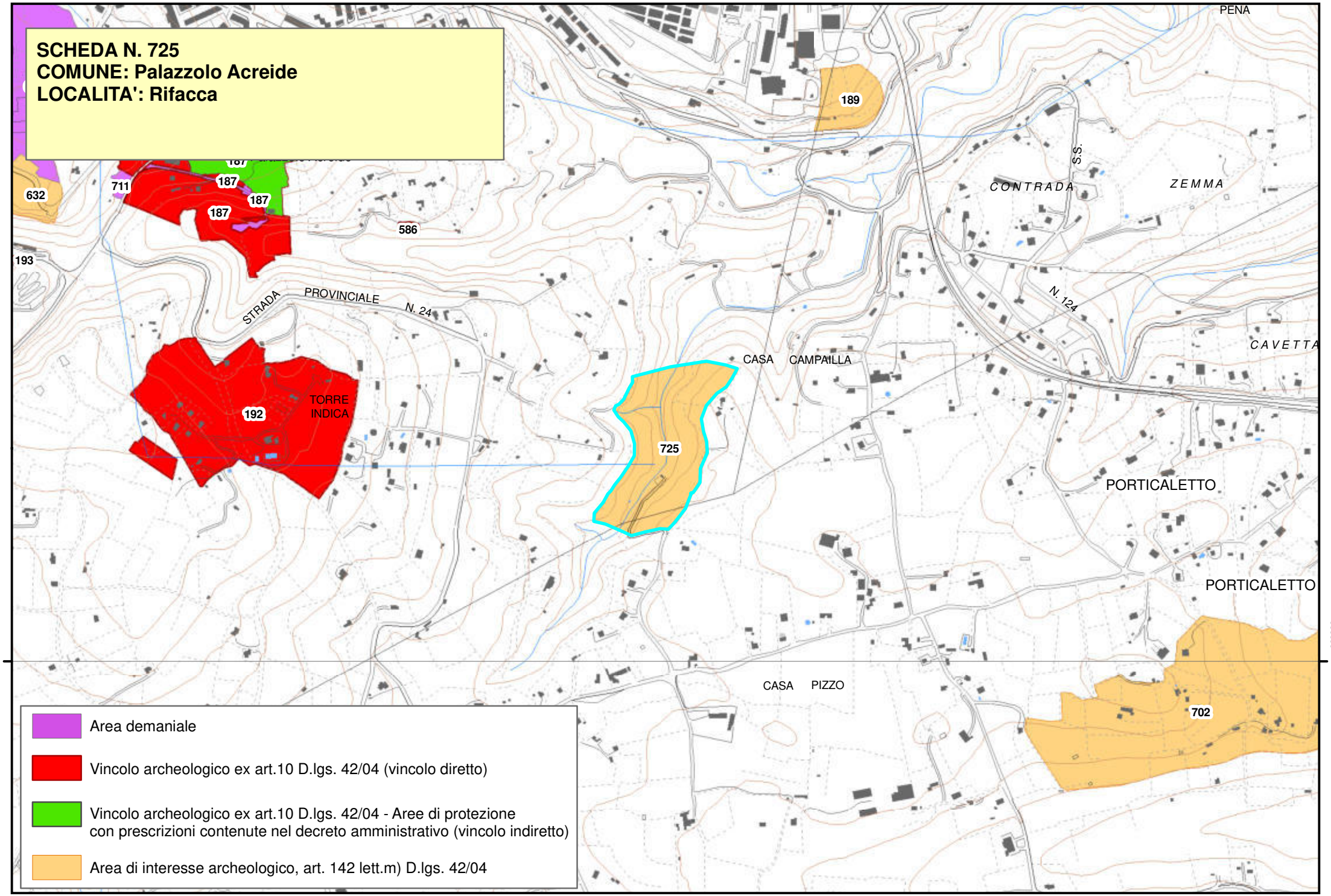
SCHEDA N. 725
COMUNE: Palazzolo Acreide
LOCALITA': Rifacca
PENA
189
S.S.
CONTRADA
ZEMMA
632
711
187
187
187
586
193
STRADA PROVINCIALE N. 24
N. 124
CAVETTA
CASA CAMPAILLA
TORRE INDICA
192
725
PORTICALETTO
PORTICALETTO
CASA PIZZO
702
4100000
4100000
Area demaniale
Vincolo archeologico ex art.10 D.lgs. 42/04 (vincolo diretto)
Vincolo archeologico ex art.10 D.lgs. 42/04 - Aree di protezione con prescrizioni contenute nel decreto amministrativo (vincolo indiretto)
Area di interesse archeologico, art. 142 lett.m) D.lgs. 42/04

Piano Paesistico della Provincia di Siracusa

Regione Siciliana

Beni Archeologici

Area Soprintendenza Beni Culturali Ambientali
Servizio I
SIRACUSA

Assessorato dei Beni Culturali e Ambientali
e della Pubblica Istruzione

N. scheda	729
Ente Schedatore	89 SBCA SR
Localizzazione	
Provincia	Siracusa
Comuni interessati	Sortino
Località	Lardia
Ambito/i	17
Unità di paesaggio	
Compilazione	
Data	
Nome compilatore	Soprintendenza di SR
Ruolo compilatore	
Denominazione	
Area di rispetto della necropoli bizantina e dell'insediamento ellenistico romano di C.da Lardia	
Periodo	
Descrizione del bene	
.	
Decreto istitutivo	
D.D.S.//2011/01/24//n. 58	
Verbali	
Caratteristiche	
Tipo di vincolo	D.Lgs.42/2004/art. 45
Ente gestore /	Privata

Proprietà	
Contesto ambientale	
Osservazioni	
Pubblicazioni in GURS	
Albo Pretorio	
Documenti acquisiti	
Riferimenti topografici	
IGM f. 274 III N.O.	
Coordinate geografiche	
Coord. piana est	
Coord. piana nord	
Superficie	
Notizie storiche relative al bene	
Fonti bibliografiche	
Fonti iconografiche	
Fonti archivistiche	

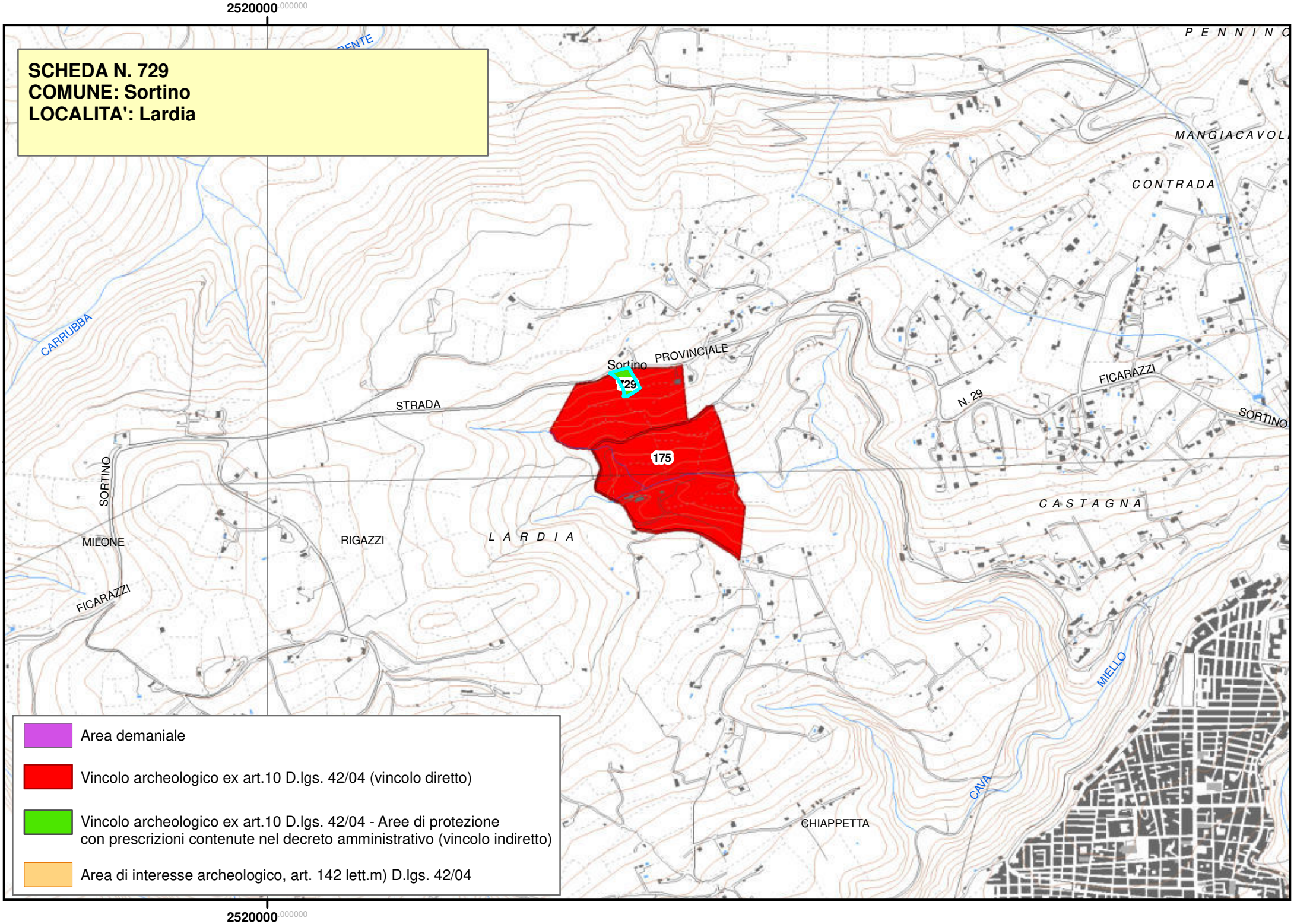
SCHEDA N. 729
COMUNE: Sortino
LOCALITA': Lardia
2520000
2520000
PENNINO
MANGIACAVOLI
CONTRADA
CARRUBBA
Sortino
PROVINCIALE
729
175
STRADA
N. 29
FICARAZZI
SORTINO
SORTINO
CASTAGNA
MILONE
RIGAZZI
LARDIA
FICARAZZI
MIELLO
CAVA
CHIAPPETTA
Area demaniale
Vincolo archeologico ex art.10 D.lgs. 42/04 (vincolo diretto)
Vincolo archeologico ex art.10 D.lgs. 42/04 - Aree di protezione con prescrizioni contenute nel decreto amministrativo (vincolo indiretto)
Area di interesse archeologico, art. 142 lett.m) D.lgs. 42/04

Piano Paesistico della Provincia di Siracusa

Beni Archeologici

Area Soprintendenza Beni Culturali Ambientali
Servizio I
SIRACUSA

Regione Siciliana

Assessorato dei Beni Culturali e Ambientali
e della Pubblica Istruzione

N. scheda	730
Ente Schedatore	89 SBCA SR
Localizzazione	
Provincia	Siracusa
Comuni interessati	Buscemi
Località	Monte Casale
Ambito/i	17
Unità di paesaggio	
Compilazione	
Data	23/01/2006
Nome compilatore	Soprintendenza di SR
Ruolo compilatore	
Denominazione	
A	
Periodo	
Descrizione del bene	
Colonia greca, abitato e necropoli dell'antica Kasmenai.	
Decreto istitutivo	
DD.MM.//1958/01/03; D.M.//1958/03/20	
Verbali	
Caratteristiche	
Tipo di vincolo	L.1089/1939
Ente gestore / Proprietà	Demanio della Regione Siciliana, ramo Beni Culturali

Contesto ambientale	
Osservazioni	
Abitato e necropoli dell'antica *Kasmenai*. Sono stati messe in luce l'impianto urbanistico, l'area di un santuario, la cinta muraria e un piccolo abitato preistorico.	
Pubblicazioni in GURS	
Albo Pretorio	
Documenti acquisiti	
Riferimenti topografici	
IGM f. 273 II SO	
Coordinate geografiche	
Coord. piana est	2505257,76193207
Coord. piana nord	4103732,26962088
Superficie	
1155675,86871664	
Notizie storiche relative al bene	
.	
Fonti bibliografiche	
Diodoro Siculo, XVI, 9, 5.; Adamesteanu, D. *Contribuzion of the Archeological "Aerofototeca"* Lisbona, 1964, p. 9, ff. 10-11.	
Fonti iconografiche	

Fonti archivistiche

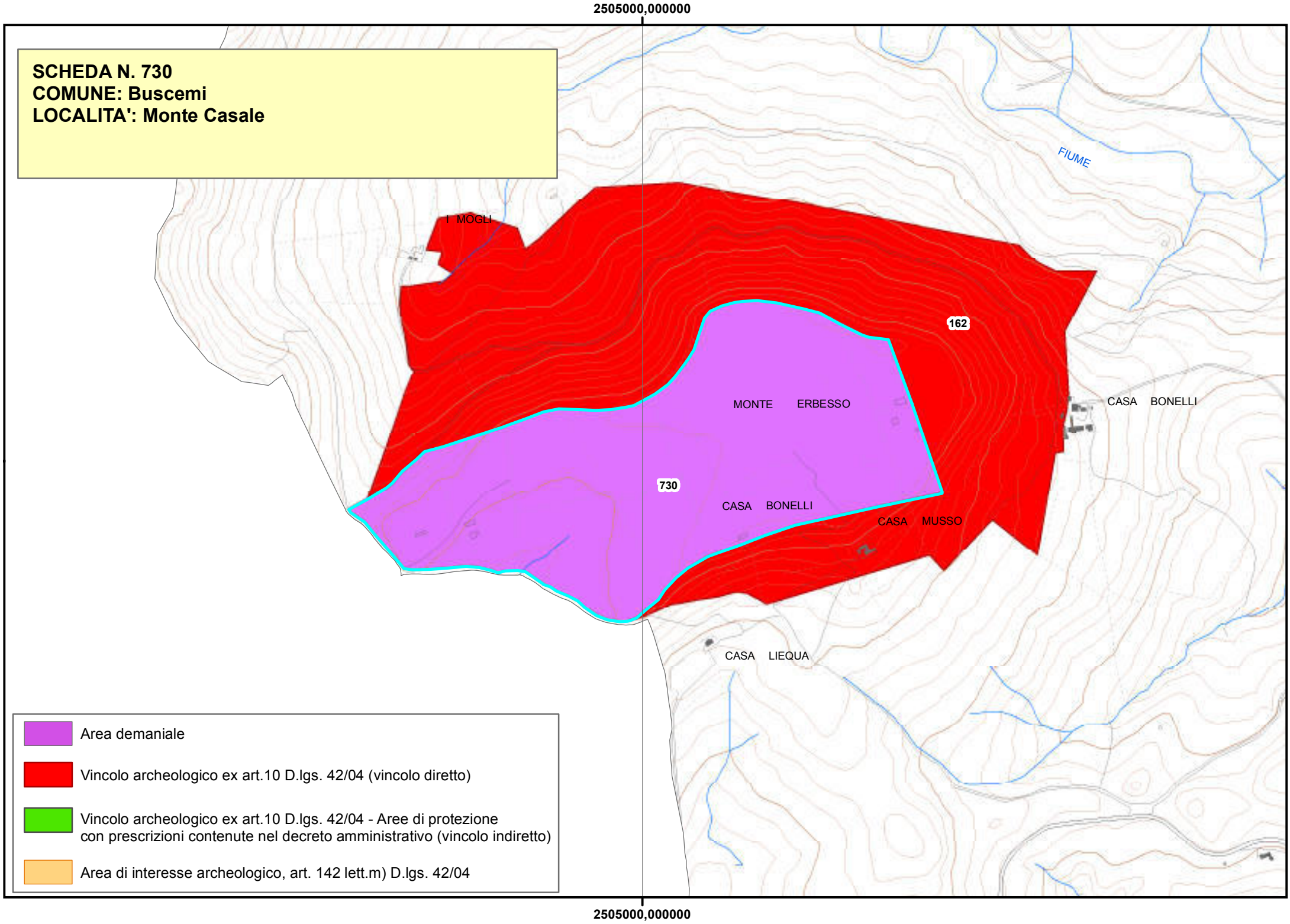
2505000,000000
SCHEDA N. 730
COMUNE: Buscemi
LOCALITA': Monte Casale
FIUME
I MOGLI
162
MONTE ERBESSO
CASA BONELLI
730
CASA BONELLI
CASA MUSSO
CASA LIEQUA
Area demaniale
Vincolo archeologico ex art.10 D.lgs. 42/04 (vincolo diretto)
Vincolo archeologico ex art.10 D.lgs. 42/04 - Aree di protezione con prescrizioni contenute nel decreto amministrativo (vincolo indiretto)
Area di interesse archeologico, art. 142 lett.m) D.lgs. 42/04
2505000,000000

Piano Paesistico della Provincia di Siracusa

Beni Archeologici

Area Soprintendenza Beni Culturali Ambientali
Servizio I
SIRACUSA

Regione Siciliana

Assessorato dei Beni Culturali e Ambientali
e della Pubblica Istruzione

N. scheda	731
Ente Schedatore	89 SBCA SR
Localizzazione	
Provincia	Siracusa
Comuni interessati	Avola
Località	Borgellusa
Ambito/i	17
Unità di paesaggio	
Compilazione	
Data	23/01/2006
Nome compilatore	Soprintendenza di SR
Ruolo compilatore	
Denominazione	
A2. 4 Villa	
Periodo	
Età Ellenistico - Romana	
Descrizione del bene	
Simile a comuni abitazioni pompeiane, ha la pianta composta da un ampio atrio sul quale si aprono vari ambienti; i pavimenti sono in “opus signum”, in mosaico, o in lastre marmoree. La presenza di ceramica sigillata chiara testimonia la vita del sito in età tardo imperiale.	
Decreto istitutivo	
D.A.//1980/10/13//n.1615	
Verbali	
Caratteristiche	

Tipo di vincolo	L.1089/1939/artt. 1, 3, 21
Ente gestore / Proprietà	Demanio della Regione Siciliana, ramo Beni Culturali
Contesto ambientale	
Osservazioni	
Pubblicazioni in GURS	
Albo Pretorio	
Documenti acquisiti	
Riferimenti topografici	
IGM f. 277 IV N.E.	
Coordinate geografiche	
Coord. piana est	2533923,83927927
Coord. piana nord	4085818,21283979
Superficie	
178799,135984812	
Notizie storiche relative al bene	
Fonti bibliografiche	
Currò, M. T., Boll. d'Arte, Casa romana in contrada Borgellusa, 1996, 1-2, p. 94.	
Fonti iconografiche	

Fonti archivistiche

SCHEDA N. 731
COMUNE: Avola
LOCALITA': Borgellusa

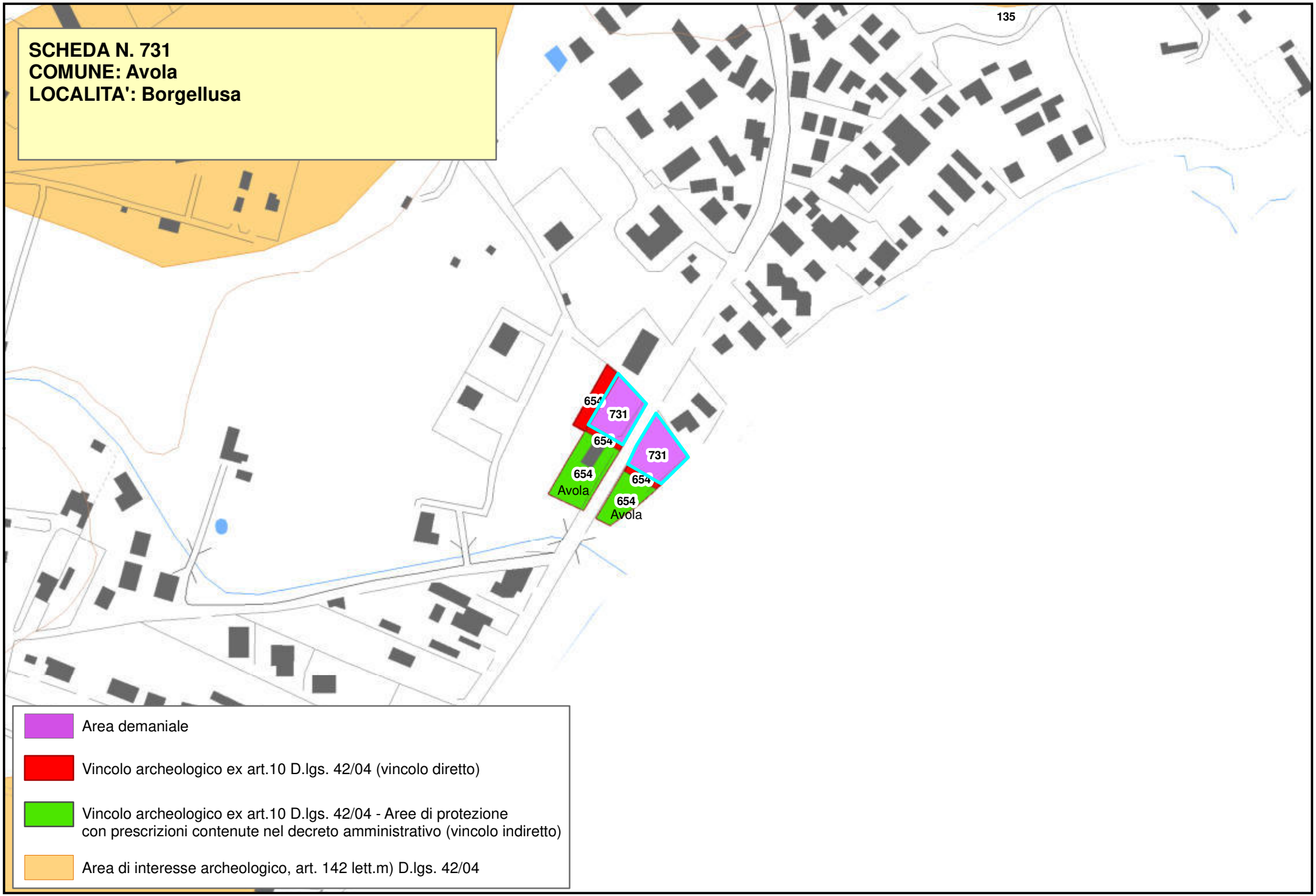

Piano Paesistico della Provincia di Siracusa

Beni Archeologici

Area Soprintendenza Beni Culturali Ambientali
Servizio I
SIRACUSA

Regione Siciliana

Assessorato dei Beni Culturali e Ambientali
e della Pubblica Istruzione

N. scheda	732
Ente Schedatore	89 SBCA SR
Localizzazione	
Provincia	Siracusa
Comuni interessati	Priolo Gargallo
Località	Thapsos
Ambito/i	17
Unità di paesaggio	
Compilazione	
Data	24/01/2006
Nome compilatore	Soprintendenza di SR
Ruolo compilatore	
Denominazione	
A1	
Periodo	
Descrizione del bene	
Villaggio e necropoli dell'età del bronzo.	
Decreto istitutivo	
DD.MM.//1957/06/18; D.P.R.S.//1970/05/20//n.341; D.P.R.S.//1970/06/09//n.381; D.P.R.S.//1972/05/30//n.703	
Verbali	
Caratteristiche	
Tipo di vincolo	L.1089/1939

Ente gestore / Proprietà	
Contesto ambientale	
Osservazioni	
Villaggio dell'età del bronzo con resti di capanne e costruzioni di vario genere (tipo megaton). Fortificazioni e necropoli sia con tombe a grotticella artificiale dromos o pozzetto d'accesso sia a enchytrismos. E' il più completo e vasto insediamento dell'età del bronzo esistente in Sicilia, con le relative necropoli. Torre a forma cilindrica appena rastremata che sorge nel piano dell'isola. Costruita tra il 1500 e il 1600, il pianterreno era un serbatoio d'acqua.	
Pubblicazioni in GURS	
Albo Pretorio	
Documenti acquisiti	
Riferimenti topografici	
IGM f. 274 II N.O.	
Coordinate geografiche	
Coord. piana est	2540423,19296676
Coord. piana nord	4111670,95367454
Superficie	
1614333,93822621	
Notizie storiche relative al bene	

Fonti bibliografiche
Fonti iconografiche
Fonti archivistiche

2540000,000000

SCHEDA N. 732
COMUNE: Priolo Gargallo
LOCALITA': Thapsos

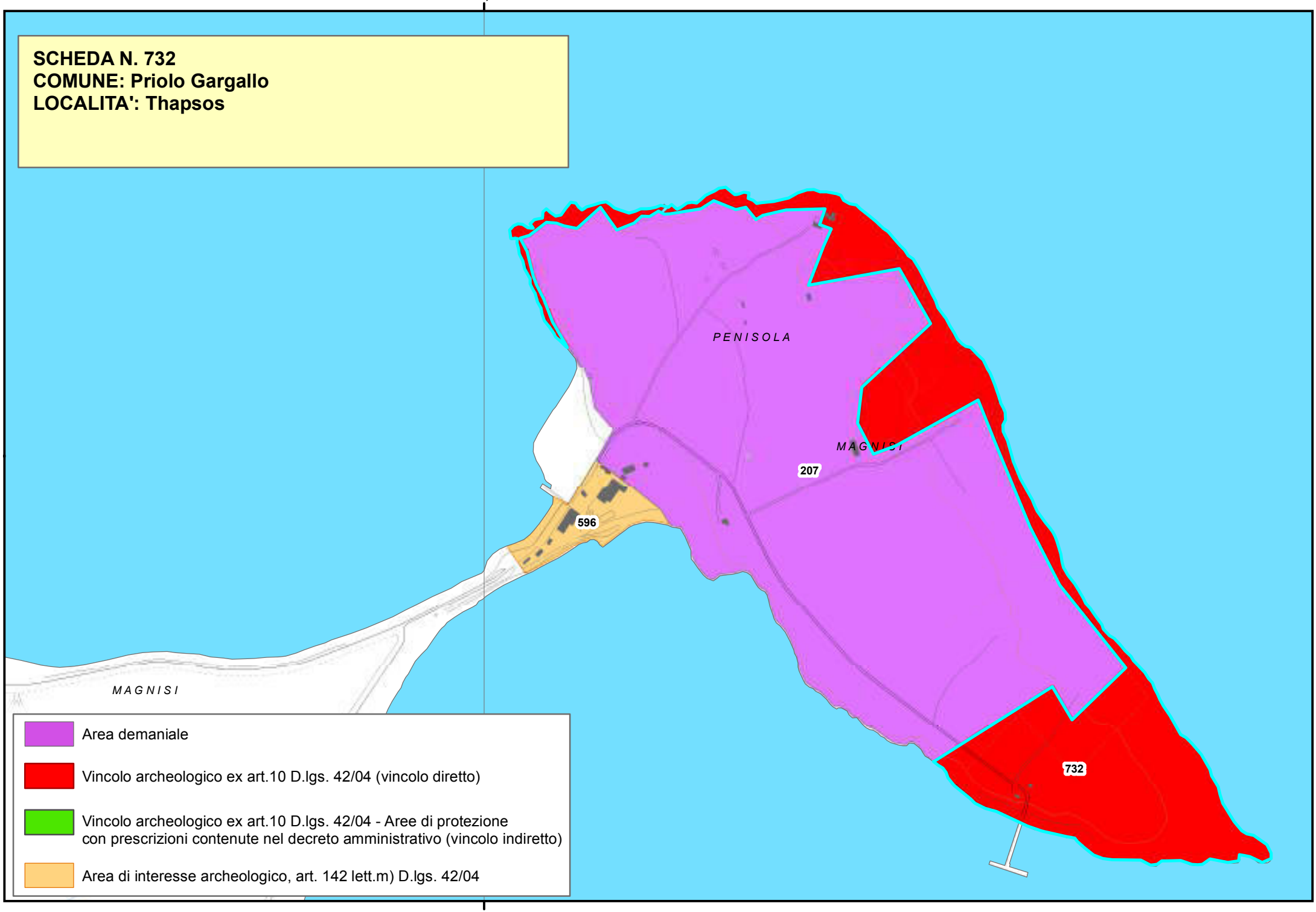

2540000,000000

Piano Paesistico della Provincia di Siracusa

Beni Archeologici

Area Soprintendenza Beni Culturali Ambientali
Servizio I
SIRACUSA

Regione Siciliana

Assessorato dei Beni Culturali e Ambientali
e della Pubblica Istruzione

N. scheda	733
Ente Schedatore	89 SBCA SR
Localizzazione	
Provincia	Siracusa
Comuni interessati	Siracusa
Località	Contrada Fusco - Neapolis
Ambito/i	17
Unità di paesaggio	
Compilazione	
Data	16/01/2006
Nome compilatore	Soprintendenza di SR
Ruolo compilatore	
Denominazione	
Impianto artigianale	
Periodo	
Descrizione del bene	
Impianto artigianale per la produzione di tegole fittili con resti della fornace, di tre vani rettangolari e di tratti dei muri perimetrali, riferibile al settore occidentale dell'antico quartiere greco della Neapolis.	
Decreto istitutivo	
D.A.//1995/05/06//n.6513	
Verbali	
Caratteristiche	

Tipo di vincolo	L.1089/1939/ art. 1, 21
Ente gestore / Proprietà	
Contesto ambientale	
Urbano	
Osservazioni	
Pubblicazioni in GURS	
Albo Pretorio	
Documenti acquisiti	
Riferimenti topografici	
Coordinate geografiche	
Coord. piana est	2544406,0782979
Coord. piana nord	4103064,45501452
Superficie	
21272,0163182282	
Notizie storiche relative al bene	
Fonti bibliografiche	
Fonti iconografiche	
Fonti archivistiche	

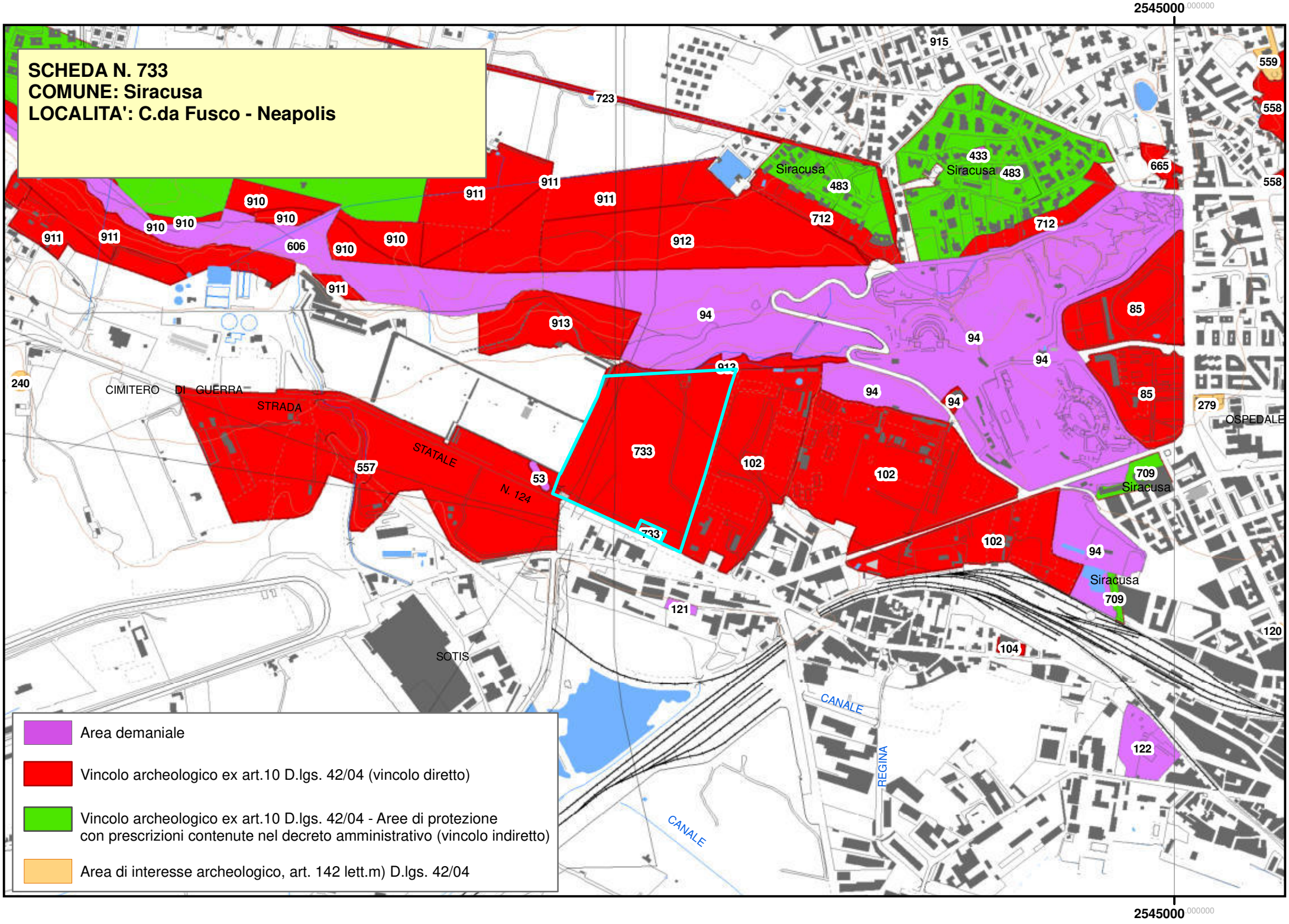
SCHEDA N. 733
COMUNE: Siracusa
LOCALITA': C.da Fusco - Neapolis
2545000 000000
CIMITERO DI GUERRA
STRADA STATALE N. 124
SOTIS
CANALE
CANALE
REGINA
OSPEDALE
Siracusa
Area demaniale
Vincolo archeologico ex art.10 D.lgs. 42/04 (vincolo diretto)
Vincolo archeologico ex art.10 D.lgs. 42/04 - Aree di protezione con prescrizioni contenute nel decreto amministrativo (vincolo indiretto)
Area di interesse archeologico, art. 142 lett.m) D.lgs. 42/04

Piano Paesistico della Provincia di Siracusa

Regione Siciliana

Beni Archeologici

Area Soprintendenza Beni Culturali Ambientali
Servizio I
SIRACUSA

Assessorato dei Beni Culturali e Ambientali
e della Pubblica Istruzione

N. scheda	735
Ente Schedatore	89 SBCA SR
Localizzazione	
Provincia	Siracusa
Comuni interessati	Siracusa
Località	Tremilia di Sotto
Ambito/i	17
Unità di paesaggio	
Compilazione	
Data	17/01/2006
Nome compilatore	Soprintendenza di SR
Ruolo compilatore	
Denominazione	
Basilica bizantina di S. Pietro ad Baias.	
Periodo	
Descrizione del bene	
Basilica bizantina del IV secolo d.C. di forma tricora, inglobata nella villa Bonanno	
Decreto istitutivo	
D.A.//1989/12/07//n.4678	
Verbali	
Caratteristiche	
Tipo di vincolo	L.1089/1939/artt. 1, 3, 21
Ente gestore / Proprietà	

Contesto ambientale	
Osservazioni	
Pubblicazioni in GURS	
Albo Pretorio	
Documenti acquisiti	
Riferimenti topografici	
IGM f. 274 II S.O.	
Coordinate geografiche	
Coord. piana est	2541438,02882461
Coord. piana nord	4104087,49502618
Superficie	
313,95232262174	
Notizie storiche relative al bene	
Fonti bibliografiche	
Fonti iconografiche	
Fonti archivistiche	

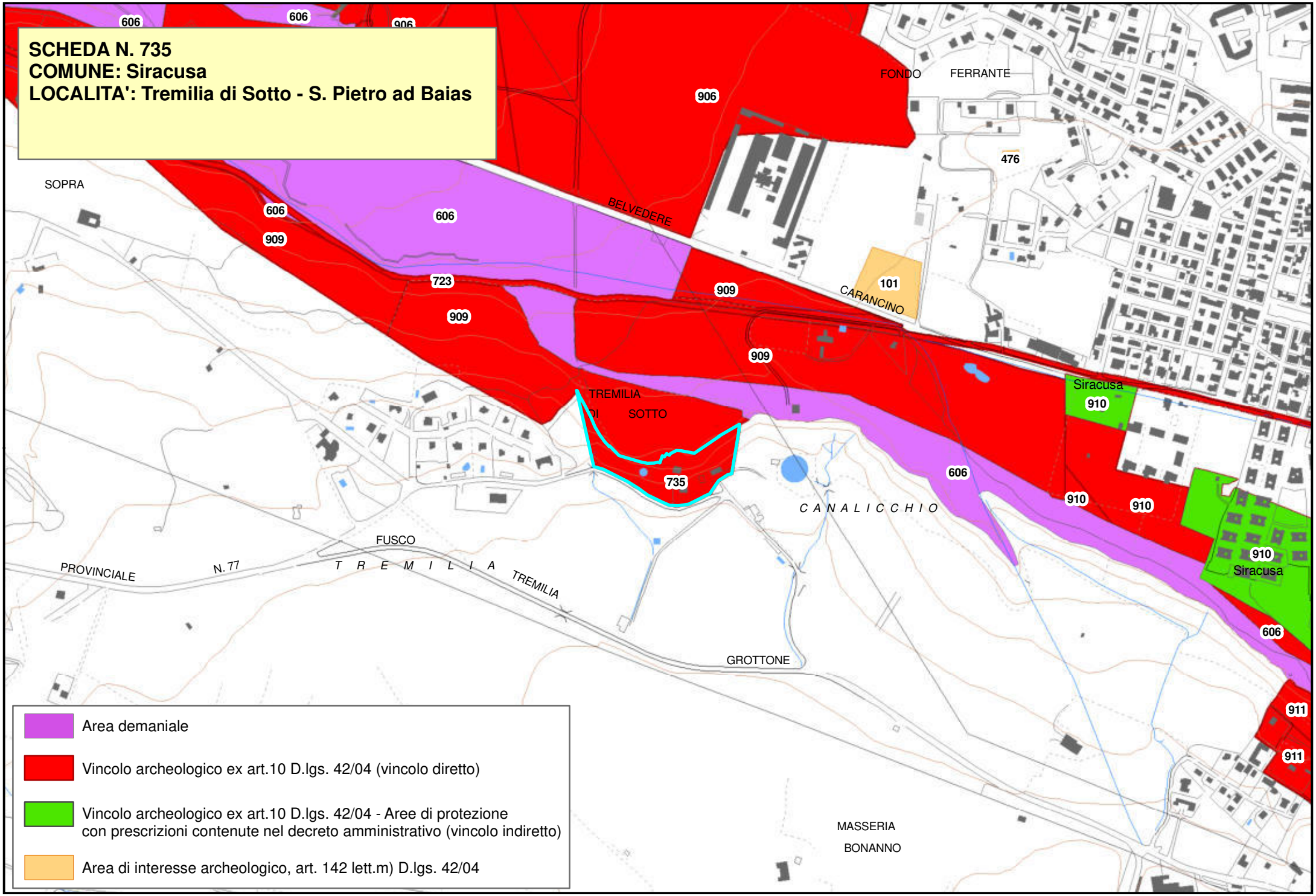
SCHEDA N. 735
COMUNE: Siracusa
LOCALITA': Tremilia di Sotto - S. Pietro ad Baias
606
606
906
906
FONDO
FERRANTE
476
SOPRA
606
606
909
BELVEDERE
723
909
909
101
CARANCINO
909
TREMILIA
SOTTO
Siracusa
910
735
606
910
910
C A N A L I C C H I O
910
Siracusa
FUSCO
PROVINCIALE
N. 77
T R E M I L I A
TREMILIA
606
GROTTONE
911
911
MASSERIA
BONANNO
Area demaniale
Vincolo archeologico ex art.10 D.lgs. 42/04 (vincolo diretto)
Vincolo archeologico ex art.10 D.lgs. 42/04 - Aree di protezione
con prescrizioni contenute nel decreto amministrativo (vincolo indiretto)
Area di interesse archeologico, art. 142 lett.m) D.lgs. 42/04

Beni Archeologici

Regione Siciliana

Area Soprintendenza Beni Culturali Ambientali
Servizio I
SIRACUSA

Assessorato dei Beni Culturali e Ambientali
e della Pubblica Istruzione

N. scheda	736
Ente Schedatore	89 SBCA SR
Localizzazione	
Provincia	Siracusa
Comuni interessati	Siracusa
Località	La Torretta
Ambito/i	17
Unità di paesaggio	
Compilazione	
Data	13/01/2006
Nome compilatore	Soprintendenza di SR
Ruolo compilatore	
Denominazione	
Monumento sepolcrale; A5. 8	
Periodo	
Età Ellenistica	
Descrizione del bene	
Resto di una massiccia costruzione circolare (m 24,35 di diametro con spessore murario di m 3,65). Le fondazioni del monumento furono preparate scavando la roccia per la sistemazione dell'assisa inferiore, mentre i blocchi per la costruzione dell'alzato furono prelevati dalle cave di Massoliveri e di Terrauzza. Del muro periferico, una metà è andata distrutta e ne rimane solo l'impronta sulla roccia, l'altra metà solo una parte presenta due assise di massi, ognuna con due filari concentrici a raggi, ed un filare periferico. Sono tutti blocchi relativi alle fondazioni e quindi irregolari all'esterno. La muratura esterna è più curata ed è fatta con blocchi robusti e grandi. In punto fu aperta una fossa rettangolare munita di risega, per i lastroni di copertura mancanti dal momento che la fossa era già stata violata. Misurava m 0,65 x 2,45 x 0,77. Quel che rimaneva una grande quantità di ossa combuste, carboni, chiodi in bronzo, pezzi di intonaco di creta impastata con paglia trita, attestava che era una fossa sepolcrale, intonacata all'interno, dove erano stati raccolti e arsi molti cadaveri. Si tratta dunque di un tumulo di terra contenente le spoglie dei soldati morti nelle guerre contro gli Ateniesi e i Cartaginesi. Le ossa cremate dovevano trovarsi anche nello strato inferiore del tumulo.	
Decreto istitutivo	
D.M.//1953/04/21	
Verbali	
Caratteristiche	
Tipo di vincolo	L.1089/1939
Ente gestore / Proprietà	Privata
Contesto ambientale	
Osservazioni	
Pubblicazioni in GURS	
Albo Pretorio	

Documenti acquisiti	
Riferimenti topografici	
IGM f. 274 III N.E.	
Coordinate geografiche	
Coord. piana est	2546635,11928504
Coord. piana nord	4098703,49360732
Superficie	
313,952614191122	
Notizie storiche relative al bene	
Il monumento circolare si trova nell'estremità nord- ovest del Plemmirio, nel luogo detto "Mondjo" e fu interpretato come una struttura a carattere militare dal Cluver, dal Bonanni e dal Mirabella. Era servito anche di recente come cava per il reperimento di materiale per la costruzione di case, comunica l'Orsi che nel 1897 inizia gli scavi su quel che del monumento era rimasto.	
Fonti bibliografiche	
P. Orsi, N. Scavi, 1899, pp. 36 ssg.	
Fonti iconografiche	
Fonti archivistiche	

SCHEDA N. 736
COMUNE: Siracusa
LOCALITA': La Torretta

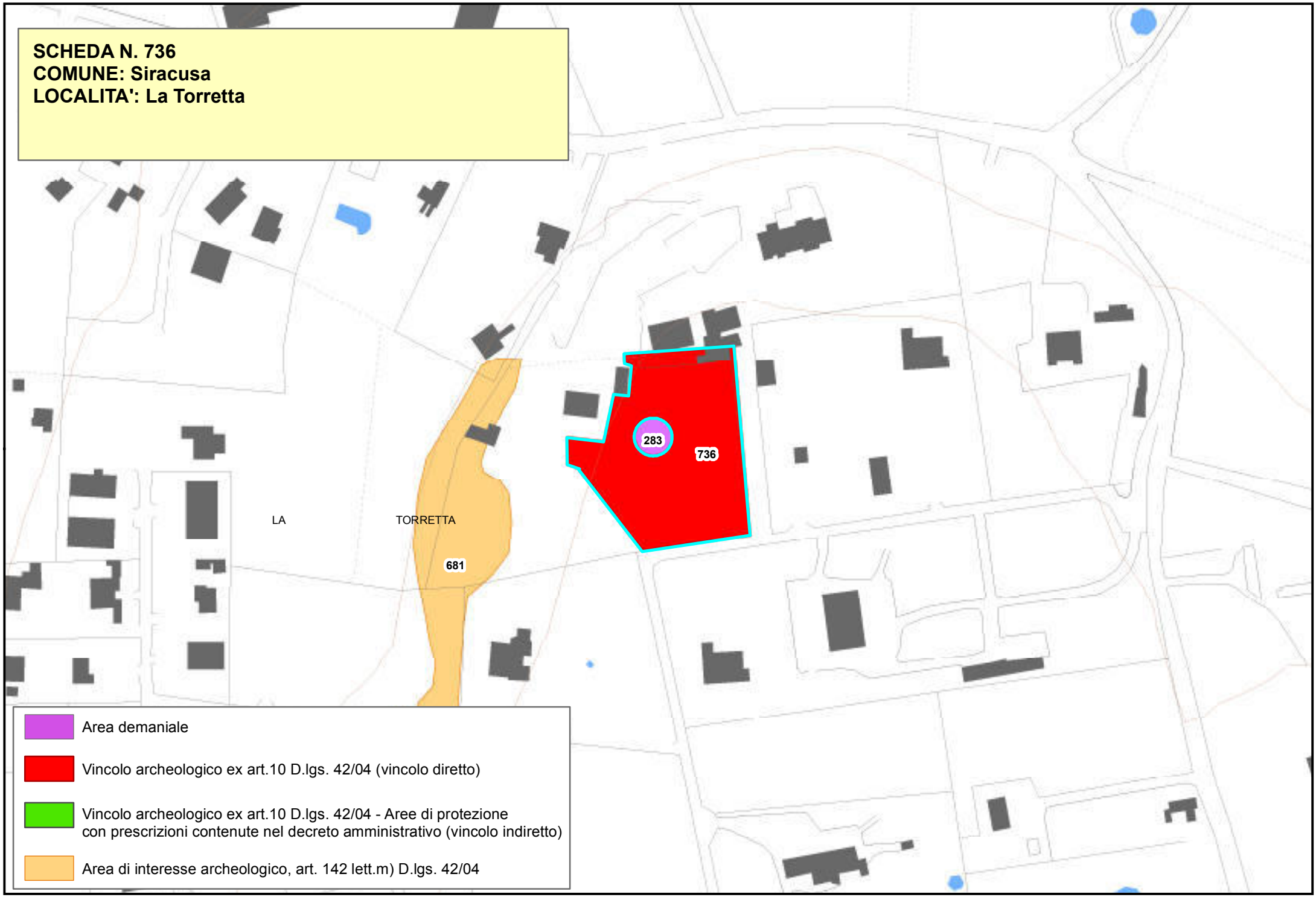

Area demaniale

Vincolo archeologico ex art.10 D.lgs. 42/04 (vincolo diretto)

Vincolo archeologico ex art.10 D.lgs. 42/04 - Aree di protezione con prescrizioni contenute nel decreto amministrativo (vincolo indiretto)

Area di interesse archeologico, art. 142 lett.m) D.lgs. 42/04

Piano Paesistico della Provincia di Siracusa

Beni Archeologici

Area Soprintendenza Beni Culturali Ambientali
Servizio I
SIRACUSA

Regione Siciliana

Assessorato dei Beni Culturali e Ambientali
e della Pubblica Istruzione

N. scheda	772
Ente Schedatore	89 SBCA SR
Localizzazione	
Provincia	Siracusa
Comuni interessati	Noto
Località	Eloro
Ambito/i	17
Unità di paesaggio	
Compilazione	
Data	16/02/2011
Nome compilatore	ANCONA, G.
Ruolo compilatore	ACHEOLOGO
Denominazione	
A//HELOROS//CENTRO URBANO	
Periodo	
Fine VI sec. a.C./III sec. a.C.	
Descrizione del bene	
La città è racchiusa all'interno di una cinta muraria con torri quadrate e un fossato davanti al varco della porta Nord. All'interno, nell'area suburbana, fu rinvenuto un santuario di Demetra e Kore organizzato in diversi ambienti; mentre, aperto verso meridione, si trova un piccolo teatro. Al di fuori della cinta muraria, a N-O di questa, sono state individuati quattro gruppi di tombe di età classica ed ellenistica. A Nord della città insiste in monumento sepolcrale denominato "colonna Pizzuta". A Sud, in località Poggio dell'Arena, sono ubicate le latomie.	
Decreto istitutivo vincolo	

D.M.//1956/06/18; D.A.//1978/11/24//n.2483; D.A.//1982/06/24//n.1607; D.A.//1984//n.1274; D.A.//1990/10/08//n.2467	
Verbali	
Caratteristiche	
Tipo di vincolo	L.1089/1939/artt. 1, 2, 3, 21
Ente gestore / Proprietà	Demanio della Regione Siciliana, ramo Beni Culturali; Privata
Contesto ambientale	
Osservazioni	
Pubblicazioni in GURS	
Albo Pretorio	
Documenti acquisiti	
Riferimenti topografici	
I.G.M.I. 277 IV S.E.// I.G.M.I. 277 III N.E.	
Coordinate geografiche	
Coord. piana est	
Coord. piana nord	
Superficie	

Notizie storiche relative al bene
Fonti bibliografiche
Fonti iconografiche
Fonti archivistiche

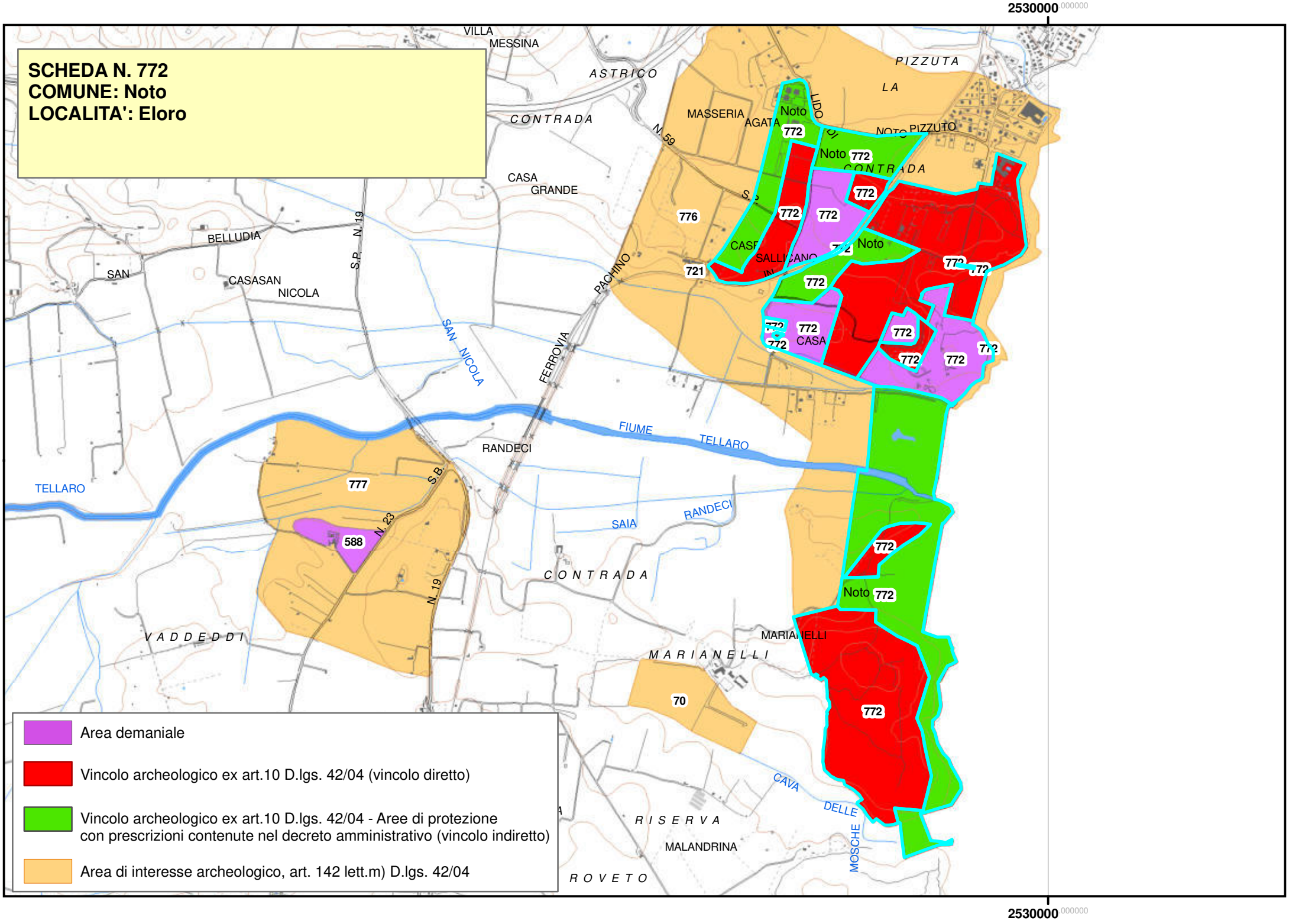
SCHEDA N. 772
COMUNE: Noto
LOCALITA': Eloro
Area demaniale
Vincolo archeologico ex art.10 D.lgs. 42/04 (vincolo diretto)
Vincolo archeologico ex art.10 D.lgs. 42/04 - Aree di protezione con prescrizioni contenute nel decreto amministrativo (vincolo indiretto)
Area di interesse archeologico, art. 142 lett.m) D.lgs. 42/04
2530000
VILLA MESSINA
ASTRICO
CONTRADA
PIZZUTA
LA
MASSERIA
AGATA
LIDO
NOTO PIZZUTO
CASA GRANDE
BELLUDIA
SAN
CASASAN NICOLA
S.P. N. 19
N. 59
PACHINO
FERROVIA
SAN NICOLA
FIUME TELLARO
RANDECI
TELLARO
SAIA RANDECI
CONTRADA
VADDEDDI
MARIANELLI
CAVA DELLE MOSCHE
RISERVA
MALANDRINA
ROVETO
Noto
772
776
721
777
588
70

Piano Paesistico della Provincia di Siracusa

Beni Archeologici

Area Soprintendenza Beni Culturali Ambientali
Servizio Museo Archeologico di leontinoi ed
Aree Archeologiche di Leontinoi e Megara
SIRACUSA

Regione Siciliana

Assessorato dei Beni Culturali e Ambientali
e della Pubblica Istruzione

N. scheda	775
Ente Schedatore	89 SBCA SR
Localizzazione	
Provincia	Siracusa
Comuni interessati	Carlentini
Località	Cugno Carrubba
Ambito/i	17
Unità di paesaggio	
Compilazione	
Data	2011/04/14
Nome compilatore	Soprintendenza di SR
Ruolo compilatore	
Denominazione	
Insediamento. Necropoli	
Periodo	
Età del bronzo// Epoca greca	
Descrizione del bene	
Necropoli rupestre preistorica dell'età del bronzo, costituita da tombe di età castellucciana e da una trentina di tombe a grotticella. Tombe riferibili alla cultura di Thapsos. Tracce di insediamenti castellucciani pertinenti alla necropoli. Un piccolo insediamento di età greca probabilmente di carattere rurale. Un insediamento rupestre di età bizantina, con grottoni e tombe ad arcosoli che in parte riutilizzano alcune tombe preistoriche.	
Verbali	

Decreto istitutivo	
Caratteristiche	
Tipo di vincolo	
Ente gestore / Proprietà	
Contesto ambientale	
Osservazioni	
Pubblicazioni in GURS	
Albo Pretorio	
Documenti acquisiti	
Riferimenti topografici	
Coordinate geografiche	
Coord. piana est	
Coord. piana nord	
Superficie	
Notizie storiche relative al bene	
Fonti bibliografiche	

Fonti iconografiche
Fonti archivistiche

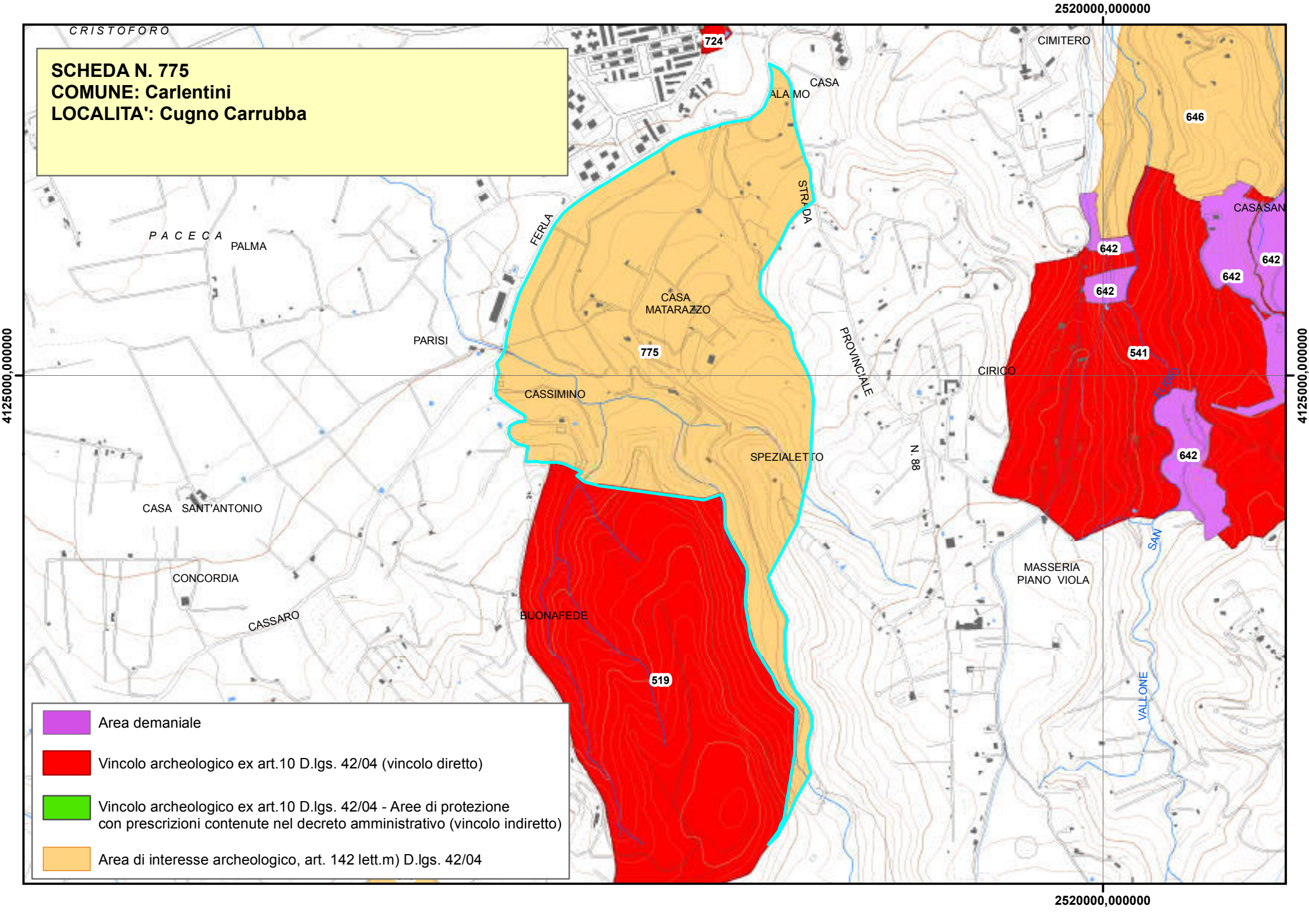
SCHEDA N. 775
COMUNE: Carlentini
LOCALITA': Cugno Carrubba
2520000,000000
4125000,000000
CRISTOFORO
724
CIMITERO
CASA
ALA MO
646
STRADA
FERLA
PACECA
PALMA
CASASAN
642
642
642
642
CASA
MATARAZZO
PARISI
775
PROVINCIALE
541
CIRICO
CLIVO
CASSIMINO
SPEZIALETTO
N. 88
642
CASA SANT'ANTONIO
SAN
CONCORDIA
MASSERIA
PIANO VIOLA
CASSARO
BUONAFEDE
519
VALLONE
Area demaniale
Vincolo archeologico ex art.10 D.lgs. 42/04 (vincolo diretto)
Vincolo archeologico ex art.10 D.lgs. 42/04 - Aree di protezione
con prescrizioni contenute nel decreto amministrativo (vincolo indiretto)
Area di interesse archeologico, art. 142 lett.m) D.lgs. 42/04

Piano Paesistico della Provincia di Siracusa

Regione Siciliana

Beni Archeologici

Area Soprintendenza Beni Culturali Ambientali
Servizio I
SIRACUSA

Assessorato dei Beni Culturali e Ambientali
e della Pubblica Istruzione

N. scheda	776
Ente Schedatore	89 SBCA SR
Localizzazione	
Provincia	Siracusa
Comuni interessati	Noto
Località	Eloro
Ambito/i	17
Unità di paesaggio	
Compilazione	
Data	16/02/2011
Nome compilatore	Soprintendenza di SR
Ruolo compilatore	
Denominazione	
Area d'interesse archeologico.	
Periodo	
Descrizione del bene	
Decreto istitutivo vincolo	
Verbali	
Caratteristiche	
Tipo di vincolo	
Ente gestore / Proprietà	Privata
Contesto ambientale	

Osservazioni	
Pubblicazioni in GURS	
Albo Pretorio	
Documenti acquisiti	
Riferimenti topografici	
I.G.M.I. 277 IV S.E.	
Coordinate geografiche	
Coord. piana est	
Coord. piana nord	
Superficie	
Notizie storiche relative al bene	
Fonti bibliografiche	
Fonti iconografiche	
Fonti archivistiche	

SCHEDA N. 776
COMUNE: Noto
LOCALITA': Eloro

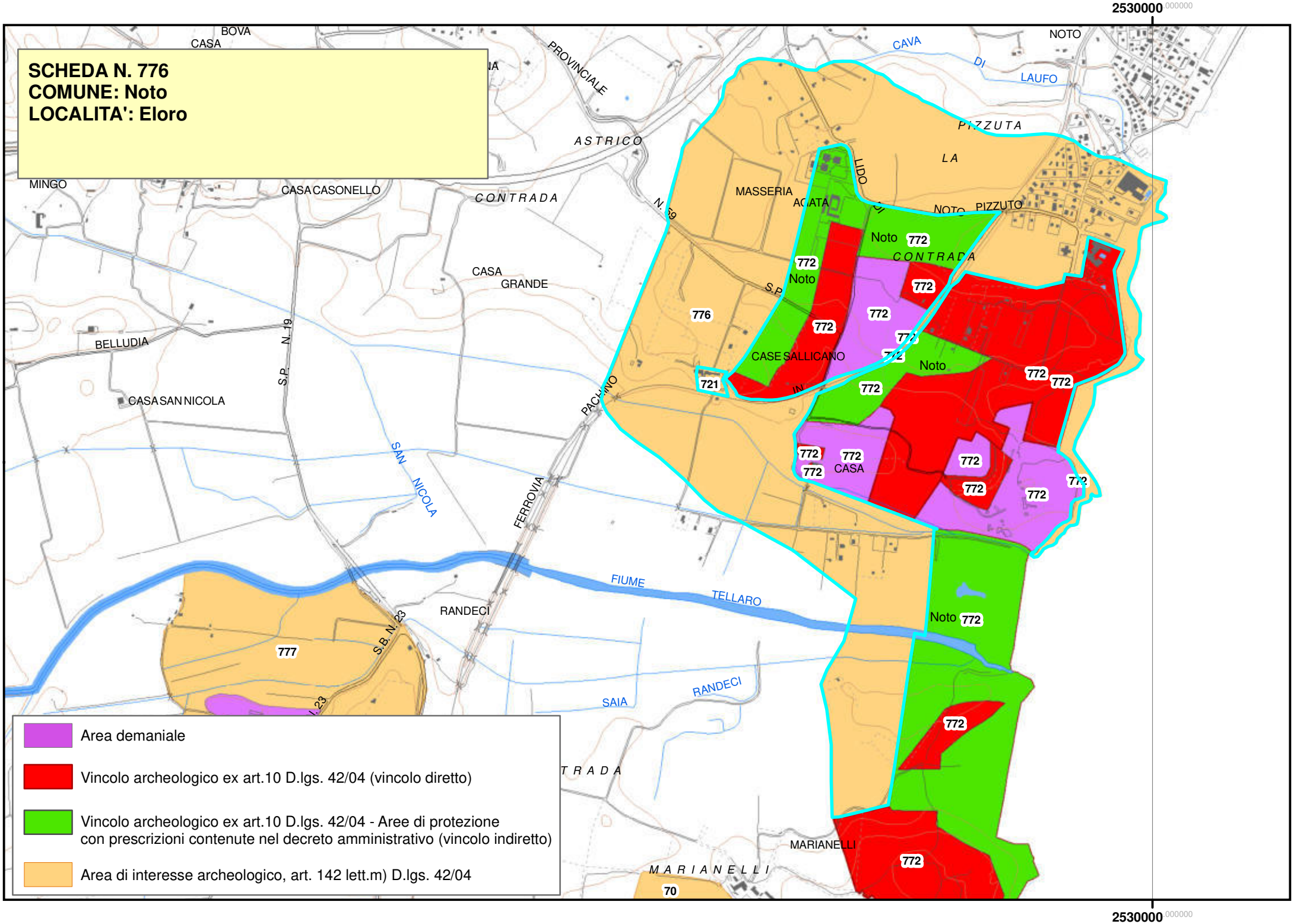

- Area demaniale
- Vincolo archeologico ex art.10 D.lgs. 42/04 (vincolo diretto)
- Vincolo archeologico ex art.10 D.lgs. 42/04 - Aree di protezione con prescrizioni contenute nel decreto amministrativo (vincolo indiretto)
- Area di interesse archeologico, art. 142 lett.m) D.lgs. 42/04

Piano Paesistico della Provincia di Siracusa

Regione Siciliana

Beni Archeologici

Area Soprintendenza Beni Culturali Ambientali
Servizio I
SIRACUSA

Assessorato dei Beni Culturali e Ambientali
e della Pubblica Istruzione

N. scheda	777
Ente Schedatore	89 SBCA SR
Localizzazione	
Provincia	Siracusa
Comuni interessati	Noto
Località	Contrada Caddeddi
Ambito/i	17
Unità di paesaggio	
Compilazione	
Data	2011/03/23
Nome compilatore	Soprintendenza di SR
Ruolo compilatore	
Denominazione	
Area di interesse archeologico.	
Periodo	
Descrizione del bene	
Decreto istitutivo	
Verbali	
Caratteristiche	
Tipo di vincolo	
Ente gestore / Proprietà	
Contesto ambientale	

Osservazioni	
Pubblicazioni in GURS	
Albo Pretorio	
Documenti acquisiti	
Riferimenti topografici	
I.G.M.I. F° 277 III N.O.	
Coordinate geografiche	
Coord. piana est	
Coord. piana nord	
Superficie	
Notizie storiche relative al bene	
Fonti bibliografiche	
Fonti iconografiche	
Fonti archivistiche	

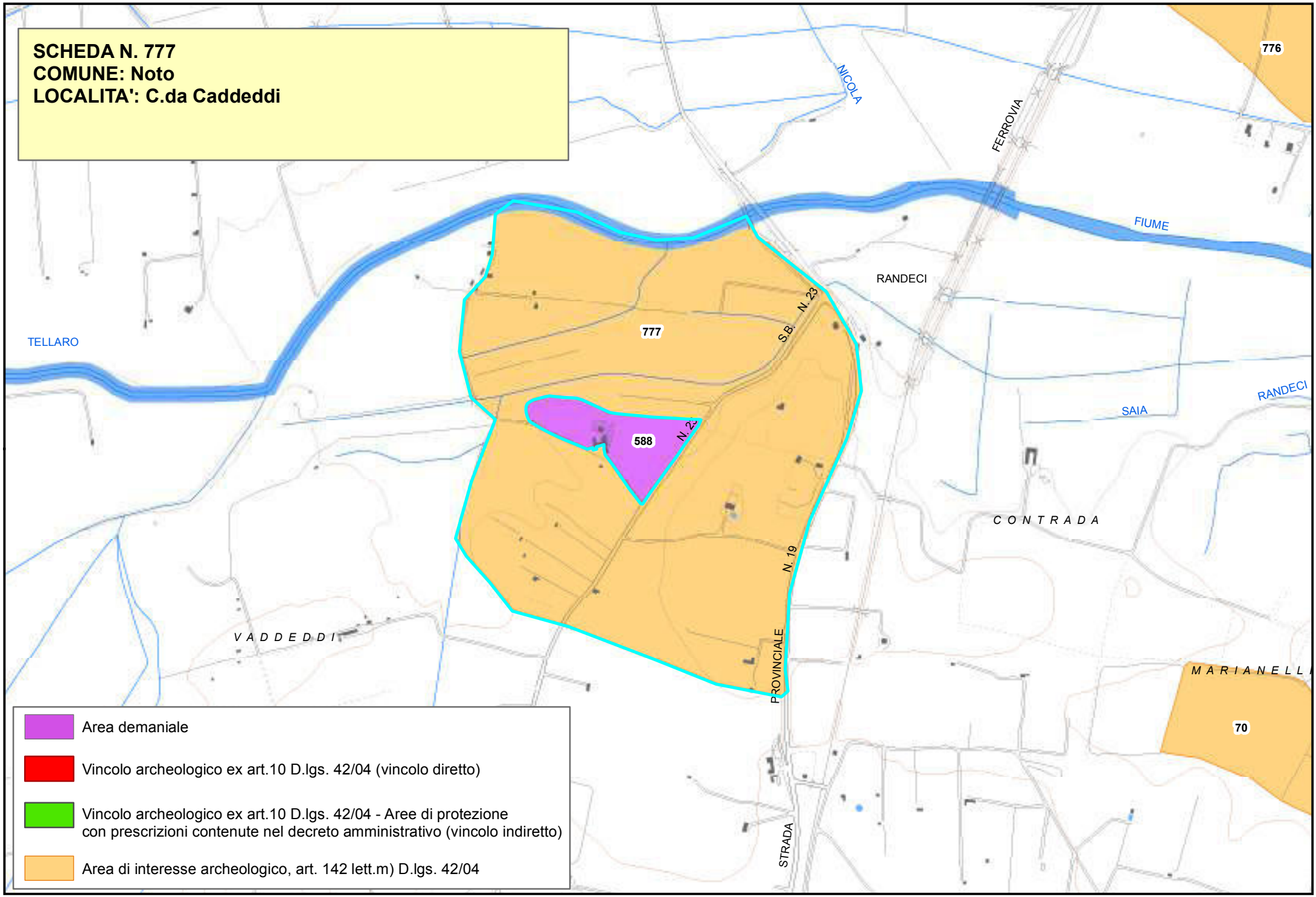
SCHEDA N. 777
COMUNE: Noto
LOCALITA': C.da Caddeddi
776
NICOLA
FERROVIA
FIUME
RANDECI
TELLARO
777
S.S. N. 23
588
N. 2
SAIA
RANDECI
C O N T R A D A
N. 19
PROVINCIALE
V A D D E D D I
M A R I A N E L L I
70
STRADA
Area demaniale
Vincolo archeologico ex art.10 D.lgs. 42/04 (vincolo diretto)
Vincolo archeologico ex art.10 D.lgs. 42/04 - Aree di protezione
con prescrizioni contenute nel decreto amministrativo (vincolo indiretto)
Area di interesse archeologico, art. 142 lett.m) D.lgs. 42/04

Piano Paesistico della Provincia di Siracusa

Beni Archeologici

Area Soprintendenza Beni Culturali Ambientali
Servizio I
SIRACUSA

Regione Siciliana

Assessorato dei Beni Culturali e Ambientali
e della Pubblica Istruzione

N. scheda	889
Ente Schedatore	89 SBCA SR
Localizzazione	
Provincia	Siracusa
Comuni interessati	Pachino
Località	Marzamemi
Ambito/i	17
Unità di paesaggio	
Compilazione	
Data	02/11/2017
Nome compilatore	Soprintendenza di SR
Ruolo compilatore	
Denominazione	
(Impianto produttivo) Latomie; A2.6	
Periodo	
Descrizione del bene	
Grandi latomie di Marzamemi	
Decreto istitutivo	
D.D.G.//2015/08/17//n.2300	
Verbali	
Caratteristiche	
Tipo di vincolo	D.Lgs.42/2004/art. 10
Ente gestore / Proprietà	Pubblica

Contesto ambientale	
Osservazioni	
Pubblicazioni in GURS	
Albo Pretorio	
Documenti acquisiti	
Riferimenti topografici	
IGM f. 277 III S.E.	
Coordinate geografiche	
Coord. piana est	
Coord. piana nord	
Superficie	
Notizie storiche relative al bene	
Grandi latomie di superficie, in parte sotto l'attuale livello del mare. La cava, attiva già dal V sec. a.C. è stata utilizzata nei secoli fino all'età bizantina.	
Fonti bibliografiche	
Fonti iconografiche	
Fonti archivistiche	

SCHEDA N. 889
COMUNE: Pachino
LOCALITA': Latomie di Marzamemi

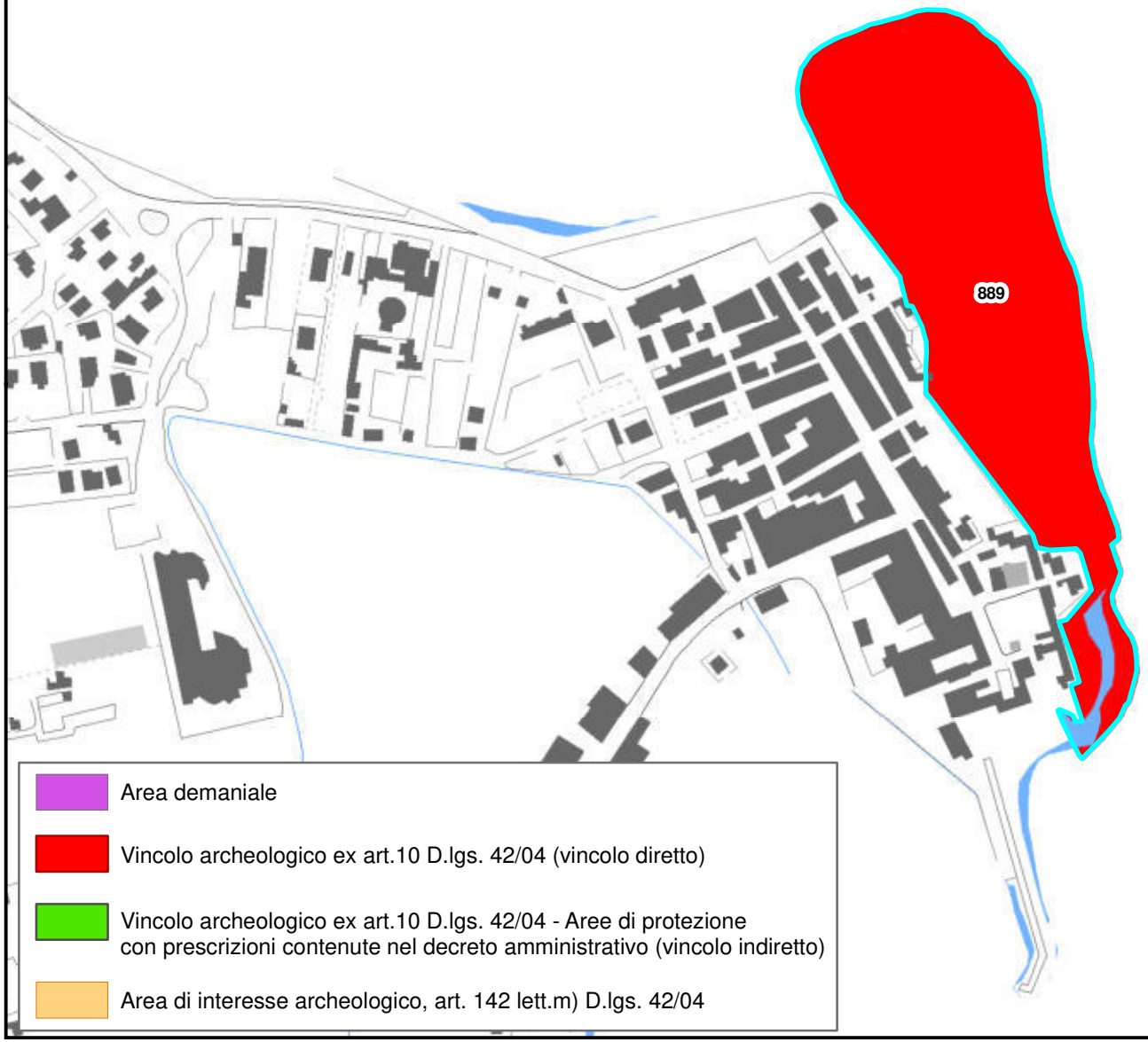

Piano Paesistico della Provincia di Siracusa

Regione Siciliana

Beni Archeologici

Area Soprintendenza Beni Culturali Ambientali
Servizio I
SIRACUSA

Assessorato dei Beni Culturali e Ambientali
e della Pubblica Istruzione

N. scheda	901
Ente Schedatore	89 SBCA SR
Localizzazione	
Provincia	Siracusa
Comuni interessati	Siracusa
Località	Santa Panagia
Ambito/i	17
Unità di paesaggio	
Compilazione	
Data	16/01/2006
Nome compilatore	Soprintendenza di SR
Ruolo compilatore	
Denominazione	
Mura dionigiane	
Periodo	
Descrizione del bene	
Resti della cinta muraria fatta erigere da Dionigi il Grande nel sec. IV a.C., delle latomie di superficie per l'estrazione della pietra per la costruzione delle mura stesse.	
Decreto istitutivo	
DD.MM.//1954/12/11; DD.PP.RR.SS.//1963/10/22	
Verbali	
Caratteristiche	
Tipo di vincolo	L.1089/1939

Ente gestore / Proprietà	
Contesto ambientale	
Osservazioni	
In catasto F. 30	
Pubblicazioni in GURS	
Albo Pretorio	
Documenti acquisiti	
Riferimenti topografici	
IGMI F° 274 II NO	
Coordinate geografiche	
Coord. piana est	
Coord. piana nord	
Superficie	
Notizie storiche relative al bene	
Fonti bibliografiche	
Fonti iconografiche	
Fonti archivistiche	

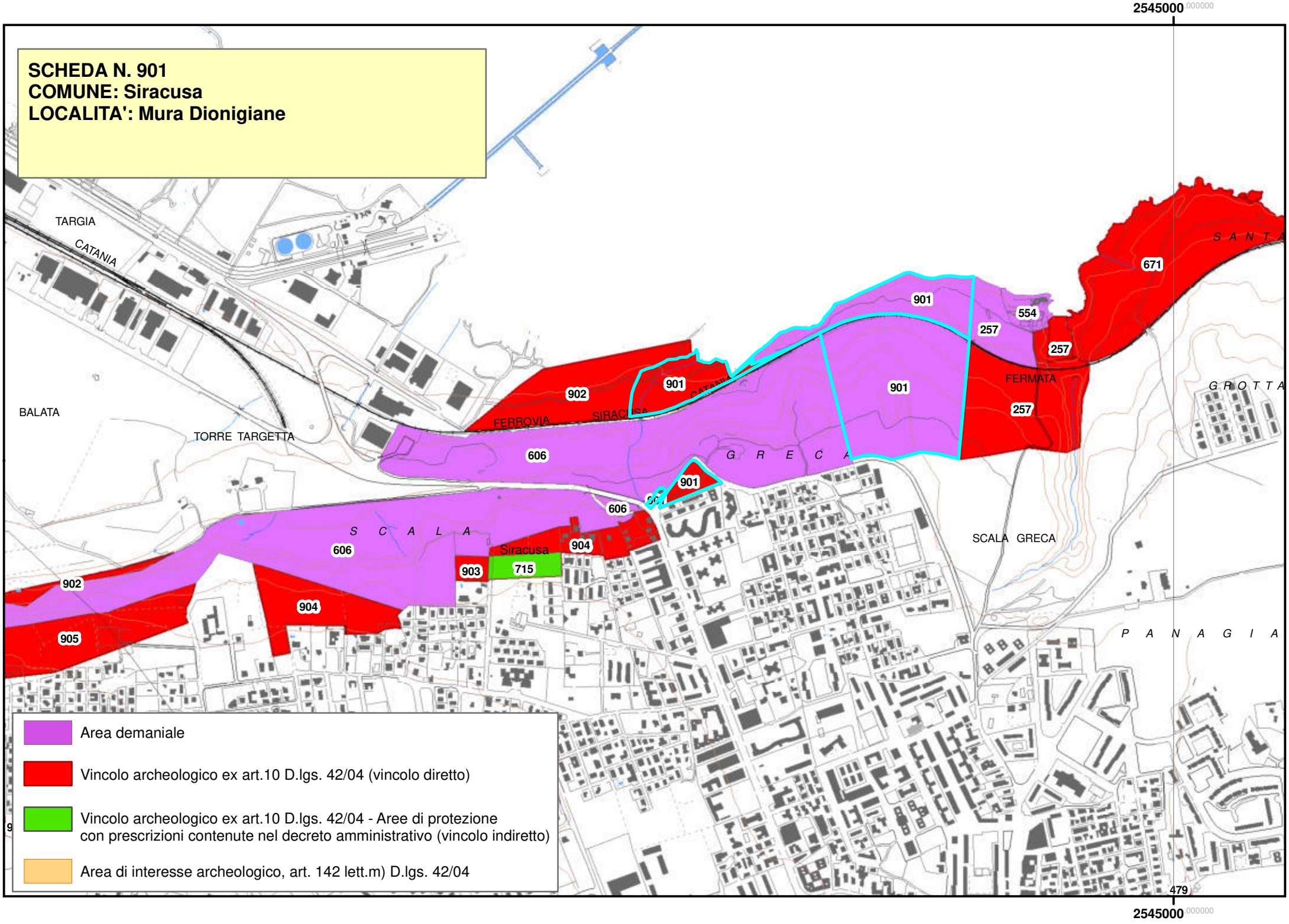
SCHEDA N. 901
COMUNE: Siracusa
LOCALITA': Mura Dionigiane
TARGIA
CATANIA
BALATA
TORRE TARGETTA
FERROVIA
SIRACUSA
CATANIA
S C A L A
G R E C A
SCALA GRECA
FERMATA
S A N T A
G R O T T A
P A N A G I A
Siracusa
902
901
606
904
903
715
905
671
554
257
Area demaniale
Vincolo archeologico ex art.10 D.lgs. 42/04 (vincolo diretto)
Vincolo archeologico ex art.10 D.lgs. 42/04 - Aree di protezione con prescrizioni contenute nel decreto amministrativo (vincolo indiretto)
Area di interesse archeologico, art. 142 lett.m) D.lgs. 42/04
2545000
479

Piano Paesistico della Provincia di Siracusa

Regione Siciliana

Beni Archeologici

Area Soprintendenza Beni Culturali Ambientali
Servizio I
SIRACUSA

Assessorato dei Beni Culturali e Ambientali
e della Pubblica Istruzione

N. scheda	902
Ente Schedatore	89 SBCA SR
Localizzazione	
Provincia	Siracusa
Comuni interessati	Siracusa
Località	Targia – Scala Greca
Ambito/i	17
Unità di paesaggio	
Compilazione	
Data	16/01/2006
Nome compilatore	Soprintendenza di SR
Ruolo compilatore	
Denominazione	
Mura dionigiane	
Periodo	
Descrizione del bene	
Resti della cinta muraria fatta erigere da Dionigi il Grande nel sec. IV a.C., delle latomie di superficie per l'estrazione della pietra per la costruzione delle mura stesse.	
Decreto istitutivo	
DD.MM.//1955/01/24	
Verbali	
Caratteristiche	
Tipo di vincolo	L.1089/1939

Ente gestore / Proprietà	
Contesto ambientale	
Osservazioni	
In catasto F. 25	
Pubblicazioni in GURS	
Albo Pretorio	
Documenti acquisiti	
Riferimenti topografici	
IGMI F° 274 II NO	
Coordinate geografiche	
Coord. piana est	
Coord. piana nord	
Superficie	
Notizie storiche relative al bene	
Fonti bibliografiche	
Fonti iconografiche	
Fonti archivistiche	

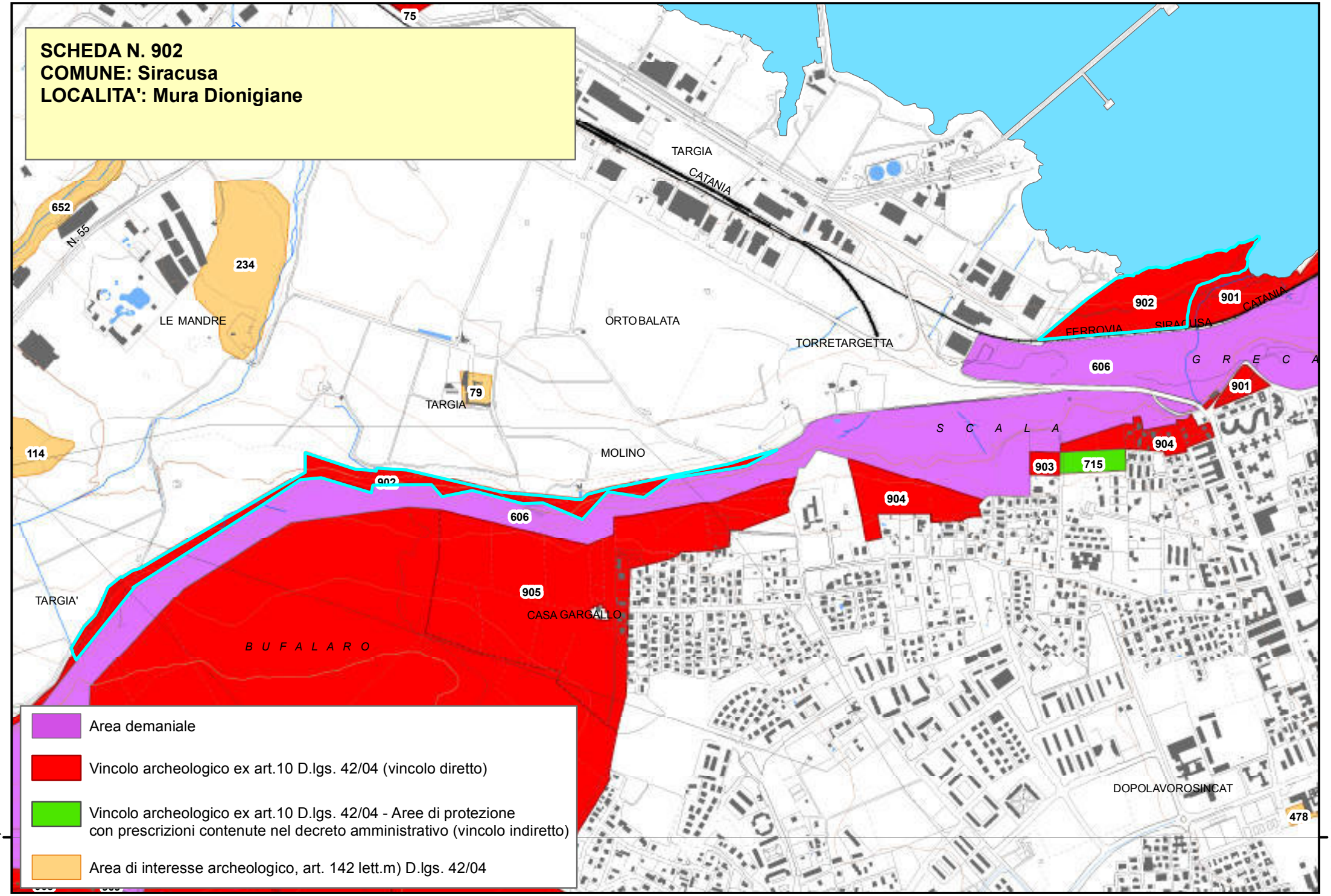
SCHEDA N. 902
COMUNE: Siracusa
LOCALITA': Mura Dionigiane
TARGIA
CATANIA
652
N. 55
234
LE MANDRE
ORTOBALATA
TORRETARGETTA
902
901
CATANIA
FERROVIA
SIRACUSA
606
G R E C A
79
TARGIA
S C A L A
901
114
MOLINO
904
903
715
902
606
904
905
CASA GARGALLO
TARGIA'
B U F A L A R O
DOPOLAVOROSINCAT
478
Area demaniale
Vincolo archeologico ex art.10 D.lgs. 42/04 (vincolo diretto)
Vincolo archeologico ex art.10 D.lgs. 42/04 - Aree di protezione
con prescrizioni contenute nel decreto amministrativo (vincolo indiretto)
Area di interesse archeologico, art. 142 lett.m) D.lgs. 42/04
4105000,000000
4105000,000000

Piano Paesistico della Provincia di Siracusa

Regione Siciliana

Beni Archeologici

Area Soprintendenza Beni Culturali Ambientali
Servizio I
SIRACUSA

Assessorato dei Beni Culturali e Ambientali
e della Pubblica Istruzione

N. scheda	903
Ente Schedatore	89 SBCA SR
Localizzazione	
Provincia	Siracusa
Comuni interessati	Siracusa
Località	Targia
Ambito/i	17
Unità di paesaggio	
Compilazione	
Data	16/01/2006
Nome compilatore	Soprintendenza di SR
Ruolo compilatore	
Denominazione	
Mura dionigiane	
Periodo	
Descrizione del bene	
Latomie di superficie e tratti di carraie di epoca greca.	
Decreto istitutivo	
D.A.//1985/05/13//n.1036	
Verbali	
Caratteristiche	
Tipo di vincolo	L.1089/1939
Ente gestore / Proprietà	

Contesto ambientale	
Osservazioni	
In catasto F. 27	
Pubblicazioni in GURS	
Albo Pretorio	
Documenti acquisiti	
Riferimenti topografici	
IGMI F° 274 II NO	
Coordinate geografiche	
Coord. piana est	
Coord. piana nord	
Superficie	
Notizie storiche relative al bene	
Fonti bibliografiche	
Fonti iconografiche	
Fonti archivistiche	

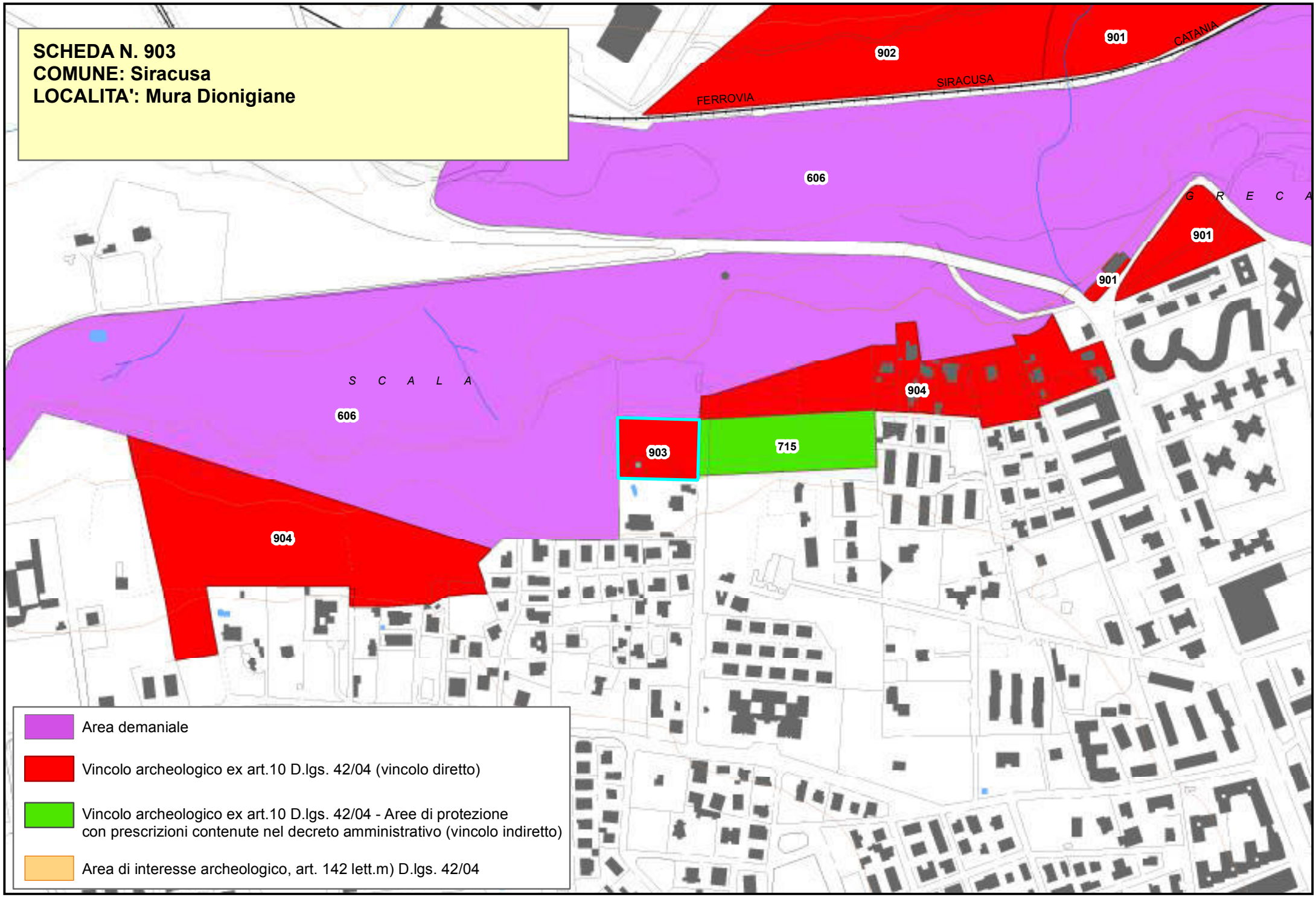
SCHEDA N. 903
COMUNE: Siracusa
LOCALITA': Mura Dionigiane
902
901
CATANIA
SIRACUSA
FERROVIA
606
G R E C A
901
901
S C A L A
606
904
903
715
904
Area demaniale
Vincolo archeologico ex art.10 D.lgs. 42/04 (vincolo diretto)
Vincolo archeologico ex art.10 D.lgs. 42/04 - Aree di protezione
con prescrizioni contenute nel decreto amministrativo (vincolo indiretto)
Area di interesse archeologico, art. 142 lett.m) D.lgs. 42/04

Piano Paesistico della Provincia di Siracusa

Beni Archeologici

Area Soprintendenza Beni Culturali Ambientali
Servizio I
SIRACUSA

Regione Siciliana

Assessorato dei Beni Culturali e Ambientali
e della Pubblica Istruzione

N. scheda	904
Ente Schedatore	89 SBCA SR
Localizzazione	
Provincia	Siracusa
Comuni interessati	Siracusa
Località	Targia
Ambito/i	17
Unità di paesaggio	
Compilazione	
Data	16/01/2006
Nome compilatore	Soprintendenza di SR
Ruolo compilatore	
Denominazione	
Mura dionigiane	
Periodo	
Descrizione del bene	
Resti della cinta muraria fatta erigere da Dionigi il Grande nel sec. IV a.C., delle latomie di superficie per l'estrazione della pietra per la costruzione delle mura stesse e di una strada di epoca greca incassata nella roccia con porta di accesso alla città.	
Decreto istitutivo	
DD.MM.//1954/12/24	
Verbali	
Caratteristiche	

Tipo di vincolo	L.1089/1939
Ente gestore / Proprietà	
Contesto ambientale	
Osservazioni	
In catasto F. 27	
Pubblicazioni in GURS	
Albo Pretorio	
Documenti acquisiti	
Riferimenti topografici	
IGMI F° 274 II NO	
Coordinate geografiche	
Coord. piana est	
Coord. piana nord	
Superficie	
Notizie storiche relative al bene	
Fonti bibliografiche	
Fonti iconografiche	
Fonti archivistiche	

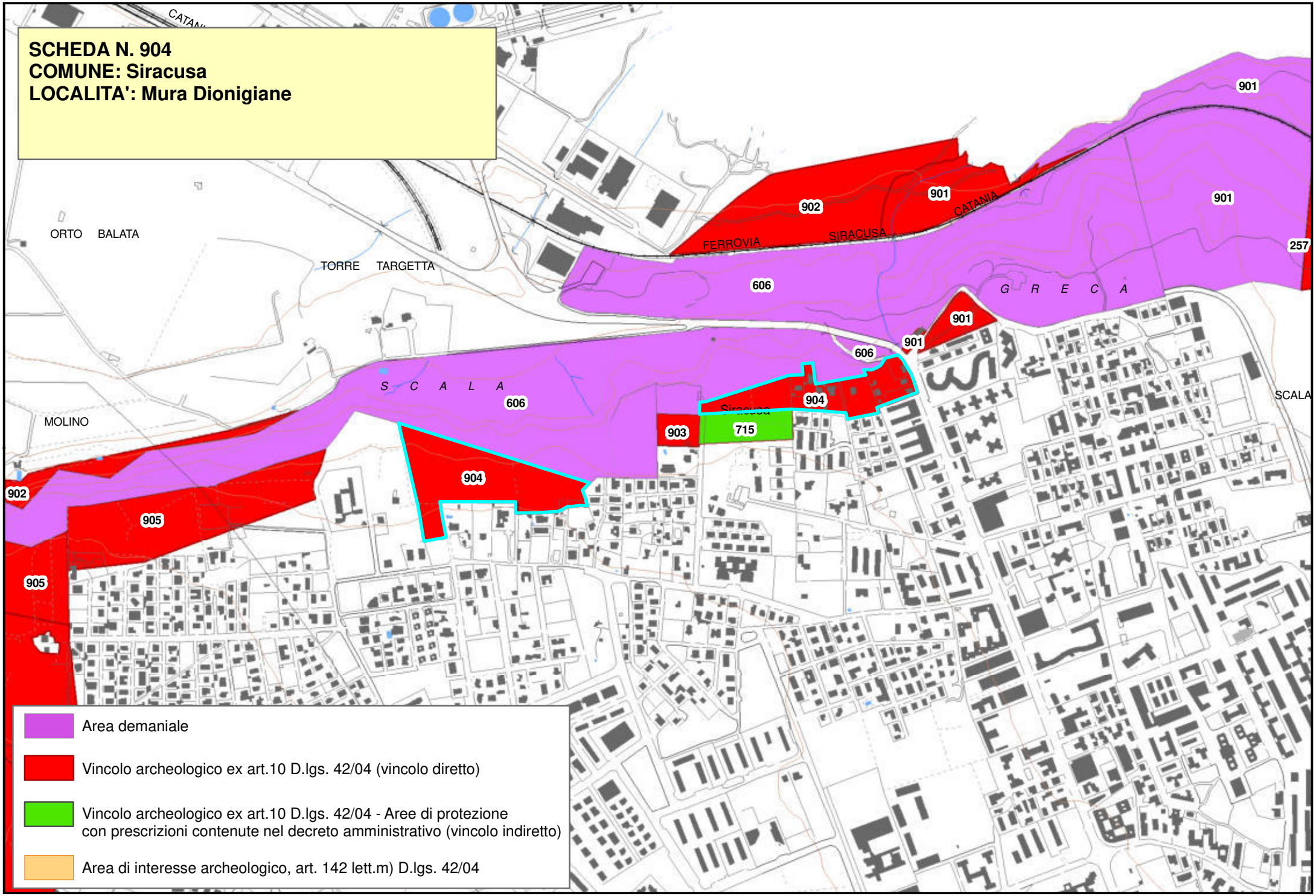
SCHEDA N. 904
COMUNE: Siracusa
LOCALITA': Mura Dionigiane
ORTO BALATA
TORRE TARGETTA
MOLINO
S C A L A
G R E C A
SCALA
FERROVIA
SIRACUSA
CATANIA
901
902
903
904
905
606
715
257
Area demaniale
Vincolo archeologico ex art.10 D.lgs. 42/04 (vincolo diretto)
Vincolo archeologico ex art.10 D.lgs. 42/04 - Aree di protezione con prescrizioni contenute nel decreto amministrativo (vincolo indiretto)
Area di interesse archeologico, art. 142 lett.m) D.lgs. 42/04

Piano Paesistico della Provincia di Siracusa

Beni Archeologici

Area Soprintendenza Beni Culturali Ambientali
Servizio I
SIRACUSA

Regione Siciliana

Assessorato dei Beni Culturali e Ambientali
e della Pubblica Istruzione

N. scheda	905
Ente Schedatore	89 SBCA SR
Localizzazione	
Provincia	Siracusa
Comuni interessati	Siracusa
Località	Targia
Ambito/i	17
Unità di paesaggio	
Compilazione	
Data	16/01/2006
Nome compilatore	Soprintendenza di SR
Ruolo compilatore	
Denominazione	
Mura dionigiane	
Periodo	
Descrizione del bene	
Resti della cinta muraria fatta erigere da Dionigi il Grande nel sec. IV a.C. e delle latomie di superficie per l'estrazione della pietra per la costruzione delle mura stesse.	
Decreto istitutivo	
D.M.//1954/11/12; D.M.//1954/12/21; D.M.//1959/12/19	
Verbali	
Caratteristiche	

Tipo di vincolo	L.1089/1939
Ente gestore / Proprietà	
Contesto ambientale	
Osservazioni	
In catasto F. 26	
Pubblicazioni in GURS	
Albo Pretorio	
Documenti acquisiti	
Riferimenti topografici	
IGMI F° 274 II NO	
Coordinate geografiche	
Coord. piana est	
Coord. piana nord	
Superficie	
Notizie storiche relative al bene	
Fonti bibliografiche	
Fonti iconografiche	
Fonti archivistiche	

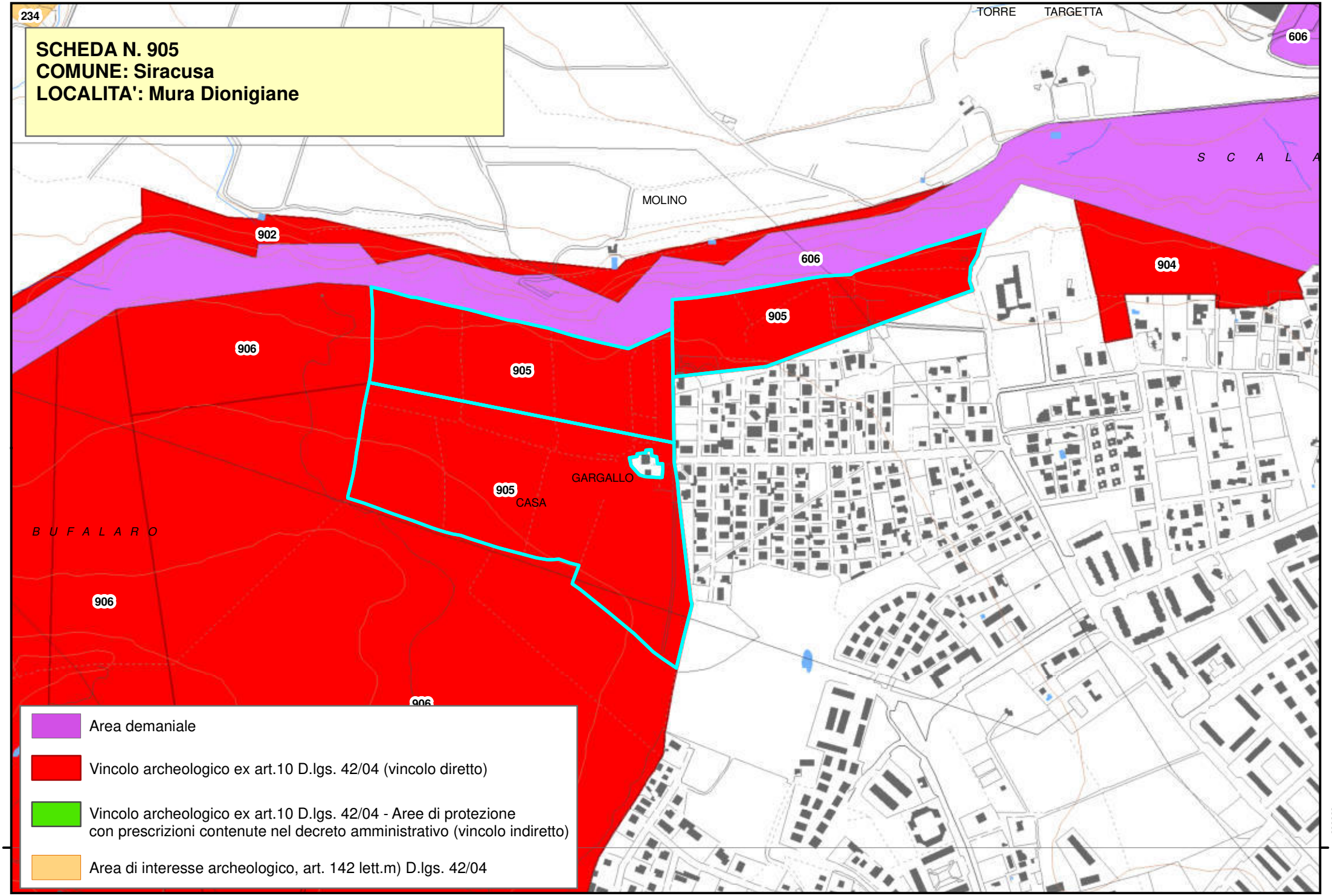
SCHEDA N. 905
COMUNE: Siracusa
LOCALITA': Mura Dionigiane
234
TORRE TARGETTA
606
S C A L A
MOLINO
902
606
904
905
906
905
905
GARGALLO
CASA
B U F A L A R O
906
906
Area demaniale
Vincolo archeologico ex art.10 D.lgs. 42/04 (vincolo diretto)
Vincolo archeologico ex art.10 D.lgs. 42/04 - Aree di protezione con prescrizioni contenute nel decreto amministrativo (vincolo indiretto)
Area di interesse archeologico, art. 142 lett.m) D.lgs. 42/04
4105000
4105000

Piano Paesistico della Provincia di Siracusa

Beni Archeologici

Area Soprintendenza Beni Culturali Ambientali
Servizio I
SIRACUSA

Regione Siciliana

Assessorato dei Beni Culturali e Ambientali
e della Pubblica Istruzione

N. scheda	906
Ente Schedatore	89 SBCA SR
Localizzazione	
Provincia	Siracusa
Comuni interessati	Siracusa
Località	Bufalaro
Ambito/i	17
Unità di paesaggio	
Compilazione	
Data	16/01/2006
Nome compilatore	Soprintendenza di SR
Ruolo compilatore	
Denominazione	
Mura dionigiane e Castello Eurialo	
Periodo	
Epoca greca	
Descrizione del bene	
Resti delle opere di fortificazione che cingevano l'altipiano dell'Epipoli fatte erigere da Dionigi il Grande dal 401 a.C. al 385 a.C. e delle latomie superficiali utilizzate per l'estrazione di blocchi per la costruzione delle mura.	
Decreto istitutivo	
DD.MM.//1955/10/25	
Verbali	
Caratteristiche	

Tipo di vincolo	L.1089/1939
Ente gestore / Proprietà	
Contesto ambientale	
Osservazioni	
In catasto F. 24	
Pubblicazioni in GURS	
Albo Pretorio	
Documenti acquisiti	
Riferimenti topografici	
IGMI F° 274 II NO	
Coordinate geografiche	
Coord. piana est	
Coord. piana nord	
Superficie	
Notizie storiche relative al bene	
Fonti bibliografiche	
Fonti iconografiche	
Fonti archivistiche	

SCHEDA N. 906
COMUNE: Siracusa
LOCALITA': Mura Dionigiane

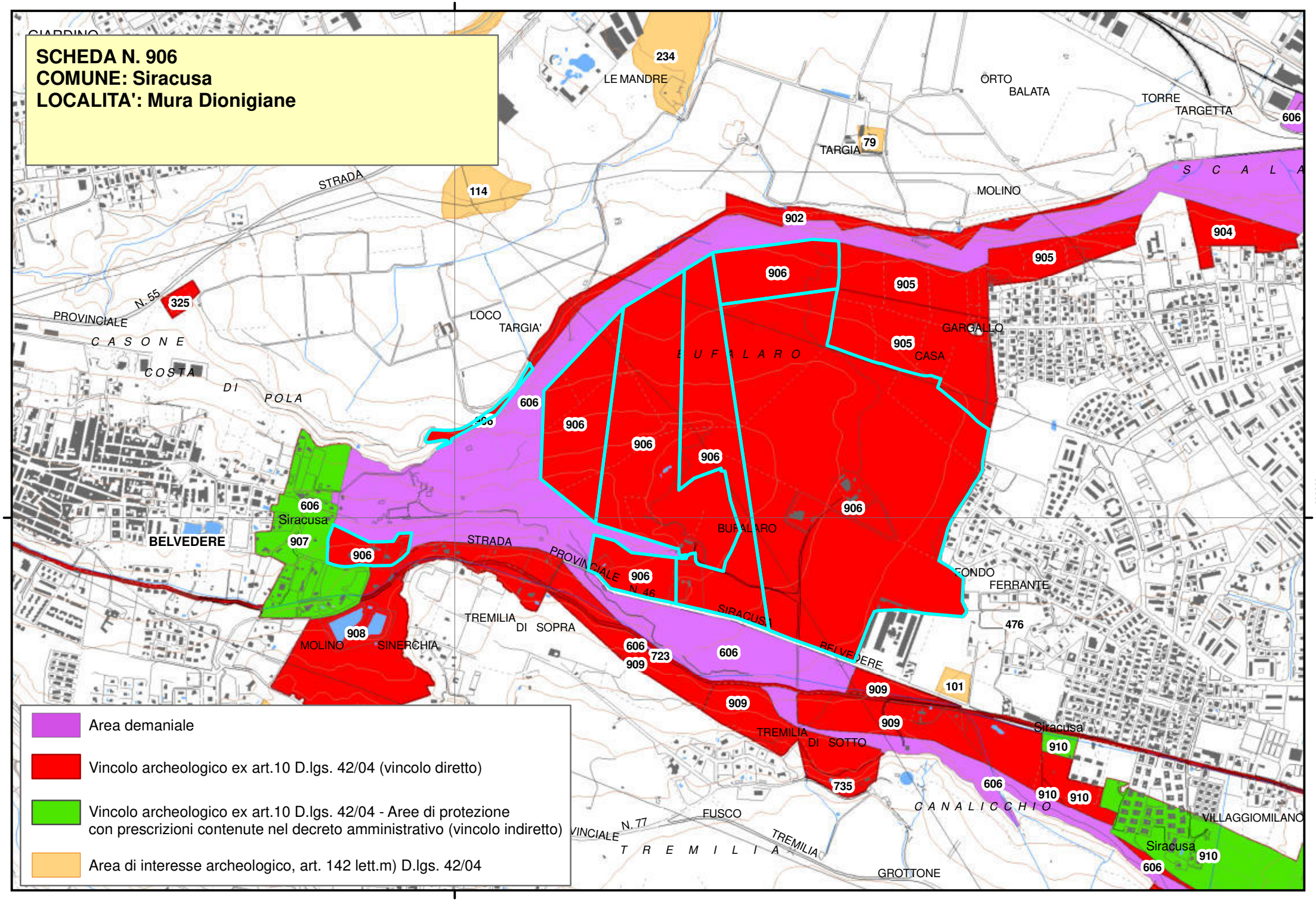

Piano Paesistico della Provincia di Siracusa

Regione Siciliana

Beni Archeologici

Area Soprintendenza Beni Culturali Ambientali
Servizio I
SIRACUSA

Assessorato dei Beni Culturali e Ambientali
e della Pubblica Istruzione

N. scheda	907
Ente Schedatore	89 SBCA SR
Localizzazione	
Provincia	Siracusa
Comuni interessati	Siracusa
Località	Belvedere - Sinerchia
Ambito/i	17
Unità di paesaggio	
Compilazione	
Data	16/01/2006
Nome compilatore	Soprintendenza di SR
Ruolo compilatore	
Denominazione	
Area di rispetto delle Mura dionigiane	
Periodo	
Descrizione del bene	
Decreto istitutivo	
DD.MM.//1955/11/05; D.A.//1985/04/05//n.609	
Verbali	
Caratteristiche	
Tipo di vincolo	L.1089/1939
Ente gestore / Proprietà	

Contesto ambientale	
Osservazioni	
In catasto F. 23	
Pubblicazioni in GURS	
Albo Pretorio	
Documenti acquisiti	
Riferimenti topografici	
IGMI F° 274 II NO	
Coordinate geografiche	
Coord. piana est	
Coord. piana nord	
Superficie	
Notizie storiche relative al bene	
Fonti bibliografiche	
Fonti iconografiche	
Fonti archivistiche	

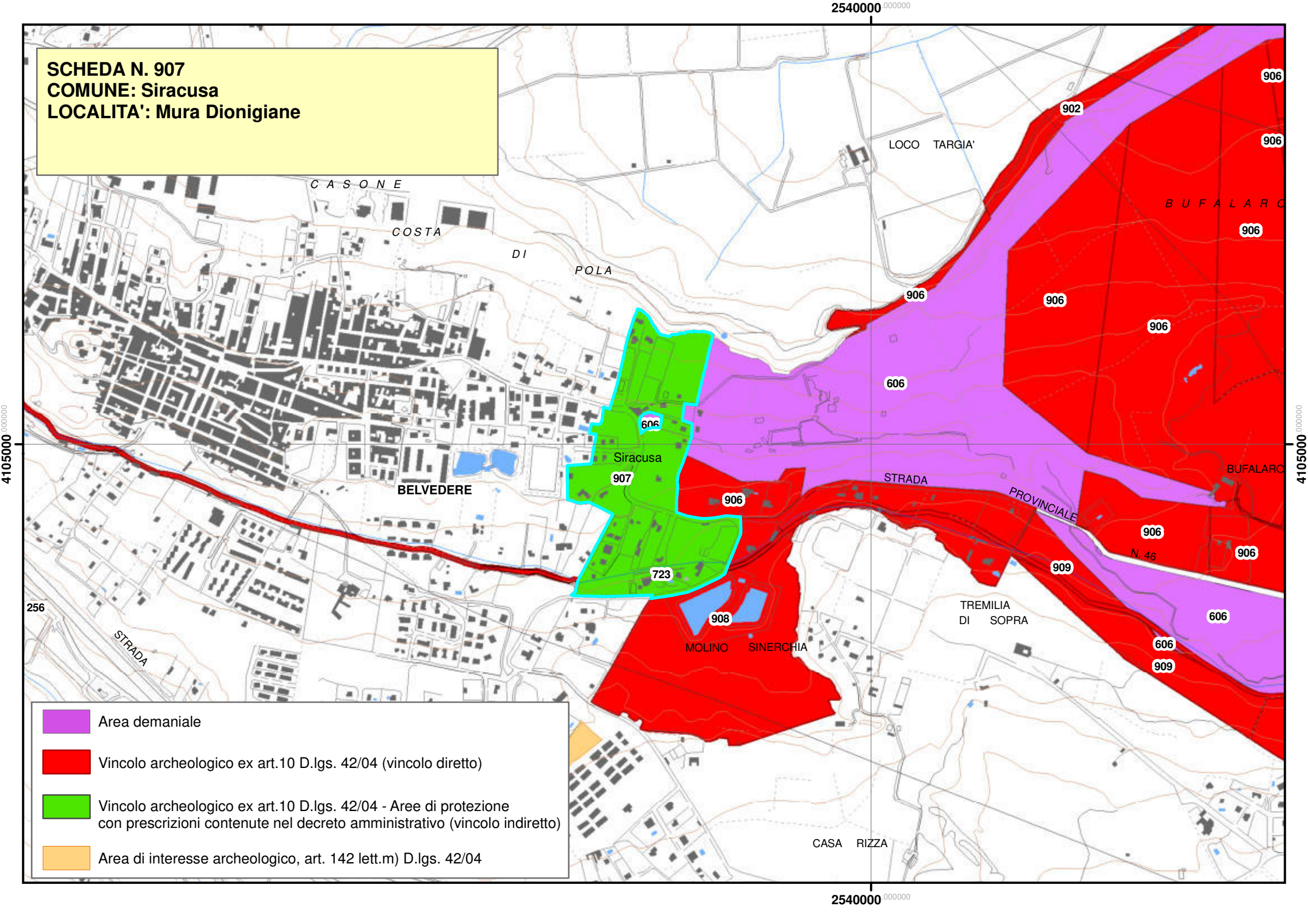
SCHEDA N. 907
COMUNE: Siracusa
LOCALITA': Mura Dionigiane
2540000
4105000
CASONE
COSTA
DI
POLA
LOCO TARGIA'
BUFALARO
BELVEDERE
Siracusa
STRADA
PROVINCIALE
N. 46
TREMILIA
DI SOPRA
MOLINO SINERCHIA
CASA RIZZA
256
STRADA
906
902
606
907
723
908
909
Area demaniale
Vincolo archeologico ex art.10 D.lgs. 42/04 (vincolo diretto)
Vincolo archeologico ex art.10 D.lgs. 42/04 - Aree di protezione
con prescrizioni contenute nel decreto amministrativo (vincolo indiretto)
Area di interesse archeologico, art. 142 lett.m) D.lgs. 42/04

Piano Paesistico della Provincia di Siracusa

Regione Siciliana

Beni Archeologici

Area Soprintendenza Beni Culturali Ambientali
Servizio I
SIRACUSA

Assessorato dei Beni Culturali e Ambientali
e della Pubblica Istruzione

N. scheda	908
Ente Schedatore	89 SBCA SR
Localizzazione	
Provincia	Siracusa
Comuni interessati	Siracusa
Località	Sinerchia
Ambito/i	17
Unità di paesaggio	
Compilazione	
Data	16/01/2006
Nome compilatore	Soprintendenza di SR
Ruolo compilatore	
Denominazione	
Area di rispetto delle Mura dionigiane	
Periodo	
Descrizione del bene	
Decreto istitutivo	
DD.MM.//1955/11/18	
Verbali	
Caratteristiche	
Tipo di vincolo	L.1089/1939
Ente gestore / Proprietà	
Contesto ambientale	

Osservazioni	
In catasto F. 39	
Pubblicazioni in GURS	
Albo Pretorio	
Documenti acquisiti	
Riferimenti topografici	
IGMI F° 274 II NO// IGMI F° 274 II SO	
Coordinate geografiche	
Coord. piana est	
Coord. piana nord	
Superficie	
Notizie storiche relative al bene	
Fonti bibliografiche	
Fonti iconografiche	
Fonti archivistiche	

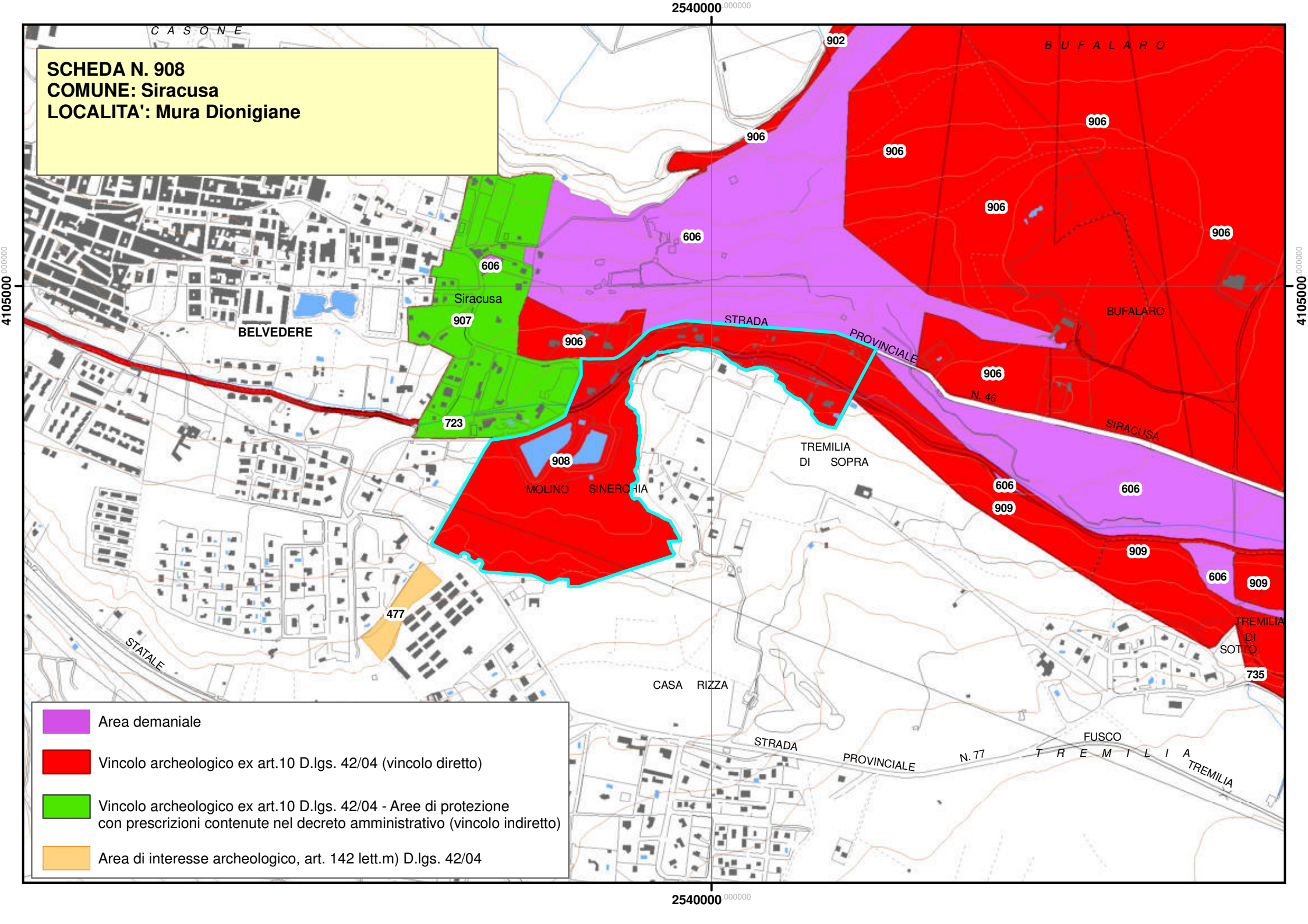
SCHEDA N. 908
COMUNE: Siracusa
LOCALITA': Mura Dionigiane
2540000
4105000
CASONE
BUFALARO
Siracusa
BELVEDERE
BUFALARO
STRADA PROVINCIALE N. 46 SIRACUSA
TREMILIA DI SOPRA
MOLINO SINEROMIA
CASA RIZZA
STRADA PROVINCIALE N. 77 TREMILIA
FUSCO TREMILIA
TREMILIA DI SOTTO
STATALE
902
906
606
907
723
908
909
477
735
Area demaniale
Vincolo archeologico ex art.10 D.lgs. 42/04 (vincolo diretto)
Vincolo archeologico ex art.10 D.lgs. 42/04 - Aree di protezione con prescrizioni contenute nel decreto amministrativo (vincolo indiretto)
Area di interesse archeologico, art. 142 lett.m) D.lgs. 42/04

Piano Paesistico della Provincia di Siracusa

Beni Archeologici

Area Soprintendenza Beni Culturali Ambientali
Servizio I
SIRACUSA

Regione Siciliana

Assessorato dei Beni Culturali e Ambientali
e della Pubblica Istruzione

N. scheda	909
Ente Schedatore	89 SBCA SR
Localizzazione	
Provincia	Siracusa
Comuni interessati	Siracusa
Località	Canalicchio
Ambito/i	17
Unità di paesaggio	
Compilazione	
Data	16/01/2006
Nome compilatore	Soprintendenza di SR
Ruolo compilatore	
Denominazione	
Mura dionigiane	
Periodo	
Descrizione del bene	
Resti delle opere di fortificazione che cingevano l'altipiano dell'Epipoli fatte erigere da Dionigi il Grande dal 401 a.C. al 385 a.C. e delle latomie di superficie per l'estrazione della pietra per la costruzione delle mura stesse.	
Decreto istitutivo	
DD.MM.//1956/02/06; D.M.//1959/12/15	
Verbali	
Caratteristiche	

Tipo di vincolo	L.1089/1939
Ente gestore / Proprietà	
Contesto ambientale	
Osservazioni	
In catasto F. 40	
Pubblicazioni in GURS	
Albo Pretorio	
Documenti acquisiti	
Riferimenti topografici	
IGMI F° 274 II NO	
Coordinate geografiche	
Coord. piana est	
Coord. piana nord	
Superficie	
Notizie storiche relative al bene	
Fonti bibliografiche	
Fonti iconografiche	
Fonti archivistiche	

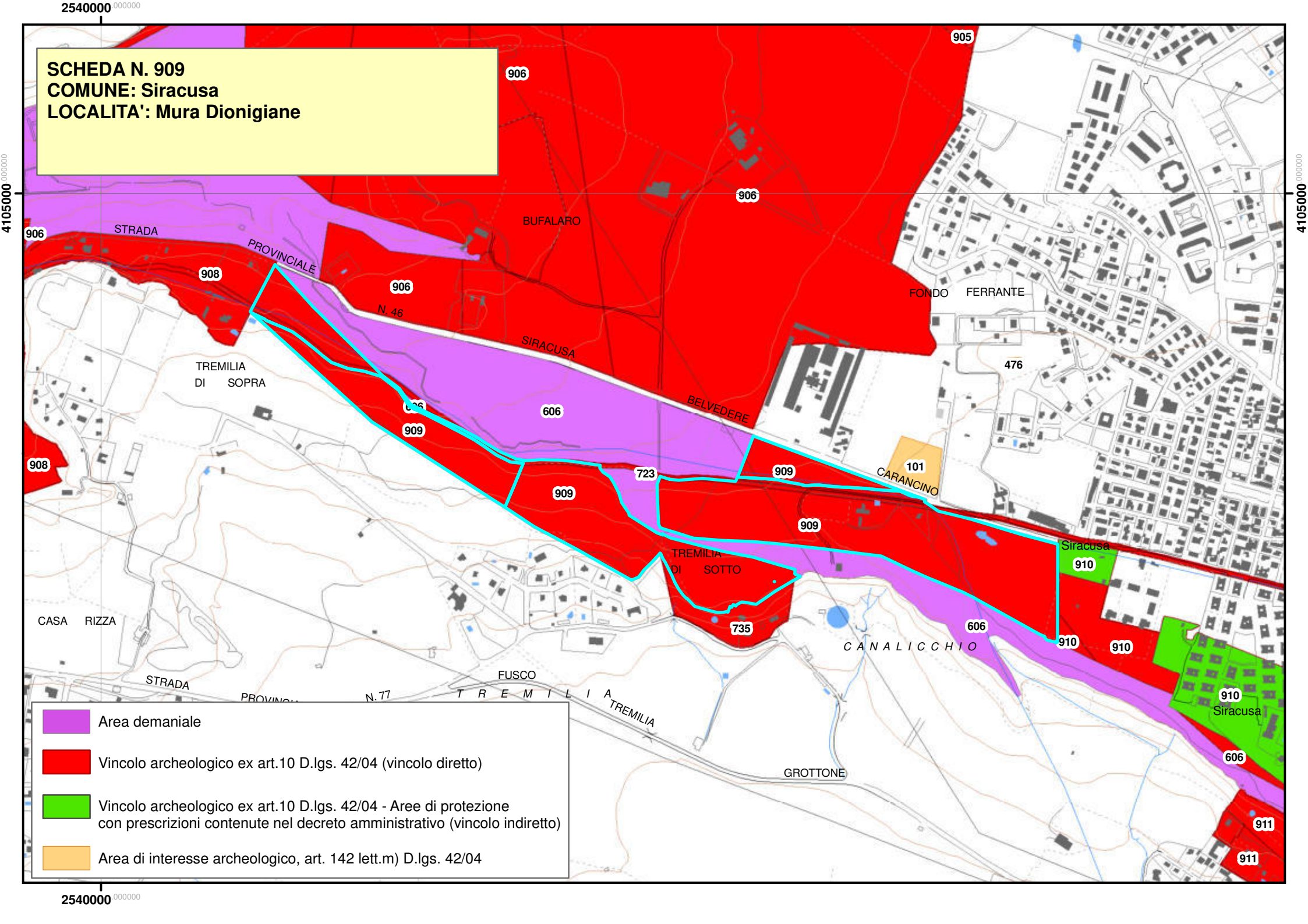
SCHEDA N. 909
COMUNE: Siracusa
LOCALITA': Mura Dionigiane
2540000
4105000
STRADA
PROVINCIALE
N. 46
SIRACUSA
BELVEDERE
BUFALARO
FONDO FERRANTE
TREMILIA DI SOPRA
TREMILIA DI SOTTO
CARANCINO
Siracusa
CASA RIZZA
STRADA
N. 77
FUSCO
TREMILIA
GROTTONE
CANALICCHIO
906
905
908
909
723
735
606
101
476
910
911
Area demaniale
Vincolo archeologico ex art.10 D.lgs. 42/04 (vincolo diretto)
Vincolo archeologico ex art.10 D.lgs. 42/04 - Aree di protezione con prescrizioni contenute nel decreto amministrativo (vincolo indiretto)
Area di interesse archeologico, art. 142 lett.m) D.lgs. 42/04

Piano Paesistico della Provincia di Siracusa

Regione Siciliana

Beni Archeologici

Area Soprintendenza Beni Culturali Ambientali
Servizio I
SIRACUSA

Assessorato dei Beni Culturali e Ambientali
e della Pubblica Istruzione

N. scheda	910
Ente Schedatore	89 SBCA SR
Localizzazione	
Provincia	Siracusa
Comuni interessati	Siracusa
Località	Canalicchio - Fusco
Ambito/i	17
Unità di paesaggio	
Compilazione	
Data	16/01/2006
Nome compilatore	Soprintendenza di SR
Ruolo compilatore	
Denominazione	
Mura dionigiane	
Periodo	
Descrizione del bene	
Resti della cinta muraria fatta erigere da Dionigi il Grande nel sec. IV a.C. e delle latomie di superficie per l'estrazione della pietra per la costruzione delle mura stesse.	
Decreto istitutivo	
DD.PP.RR.SS.//1965/01/11; DD.PP.RR.SS.//1966//11/30	
Verbali	
Caratteristiche	
Tipo di vincolo	L.1089/1939

Ente gestore / Proprietà	
Contesto ambientale	
Osservazioni	
In catasto F. 41-42	
Pubblicazioni in GURS	
Albo Pretorio	
Documenti acquisiti	
Riferimenti topografici	
IGMI F° 274 II SO	
Coordinate geografiche	
Coord. piana est	
Coord. piana nord	
Superficie	
Notizie storiche relative al bene	
Fonti bibliografiche	
Fonti iconografiche	
Fonti archivistiche	

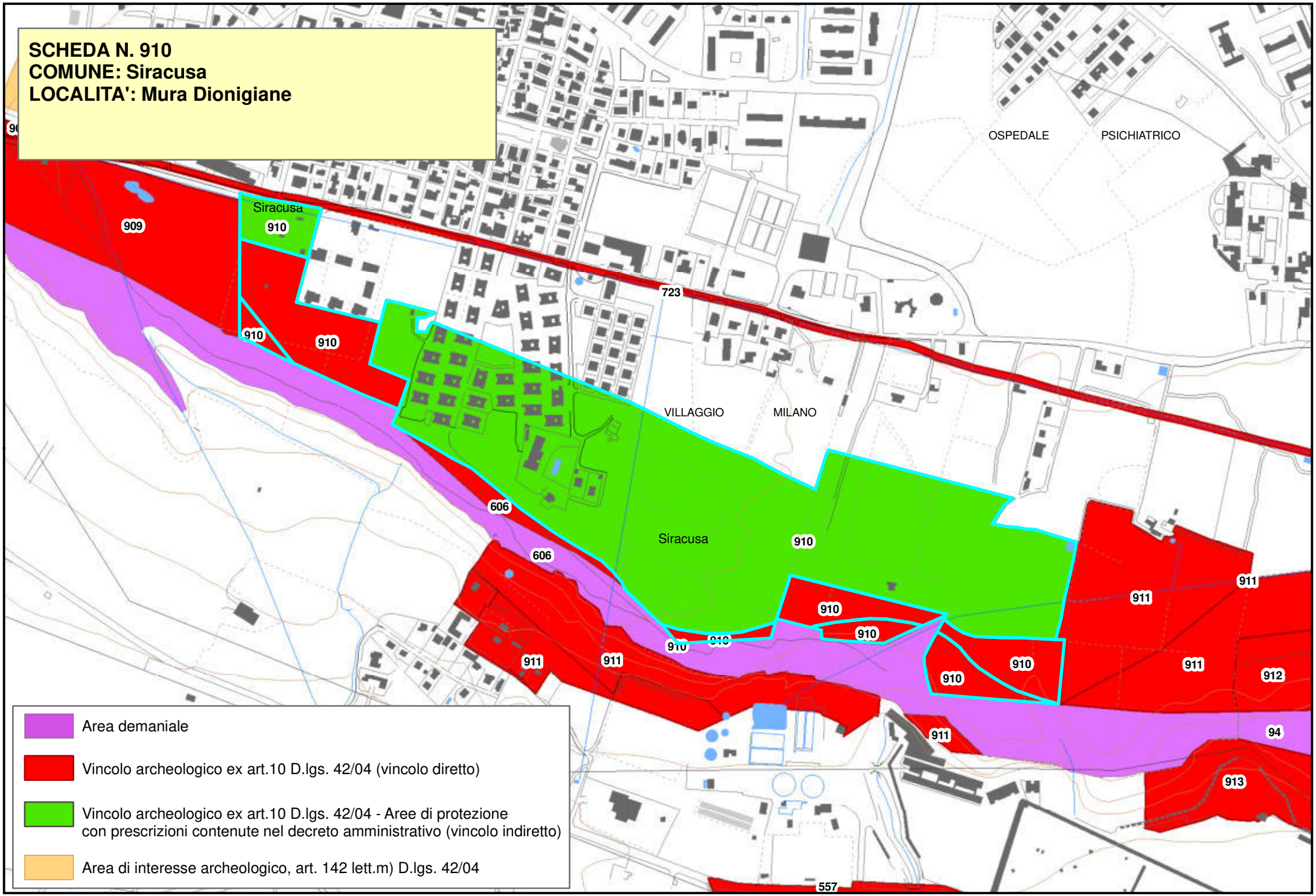
SCHEDA N. 910
COMUNE: Siracusa
LOCALITA': Mura Dionigiane
OSPEDALE
PSICHIATRICO
Siracusa
VILLAGGIO
MILANO
Siracusa
909
910
723
606
911
912
94
913
557
Area demaniale
Vincolo archeologico ex art.10 D.lgs. 42/04 (vincolo diretto)
Vincolo archeologico ex art.10 D.lgs. 42/04 - Aree di protezione con prescrizioni contenute nel decreto amministrativo (vincolo indiretto)
Area di interesse archeologico, art. 142 lett.m) D.lgs. 42/04

Piano Paesistico della Provincia di Siracusa

Regione Siciliana

Beni Archeologici

Area Soprintendenza Beni Culturali Ambientali
Servizio I
SIRACUSA

Assessorato dei Beni Culturali e Ambientali
e della Pubblica Istruzione

N. scheda	911
Ente Schedatore	89 SBCA SR
Localizzazione	
Provincia	Siracusa
Comuni interessati	Siracusa
Località	Fusco - Neapolis
Ambito/i	17
Unità di paesaggio	
Compilazione	
Data	16/01/2006
Nome compilatore	Soprintendenza di SR
Ruolo compilatore	
Denominazione	
Mura dionigiane	
Periodo	
Descrizione del bene	
Resti della cinta muraria fatta erigere da Dionigi il Grande nel sec. IV a.C.	
Decreto istitutivo	
D.A.//1991/08/10//n.2598	
Verbali	
Caratteristiche	
Tipo di vincolo	L.1089/1939
Ente gestore / Proprietà	

Contesto ambientale	
Urbano	
Osservazioni	
In catasto F. 41-42-43	
Pubblicazioni in GURS	
Albo Pretorio	
Documenti acquisiti	
Riferimenti topografici	
IGMI F° 274 II SO	
Coordinate geografiche	
Coord. piana est	
Coord. piana nord	
Superficie	
Notizie storiche relative al bene	
Fonti bibliografiche	
Fonti iconografiche	
Fonti archivistiche	

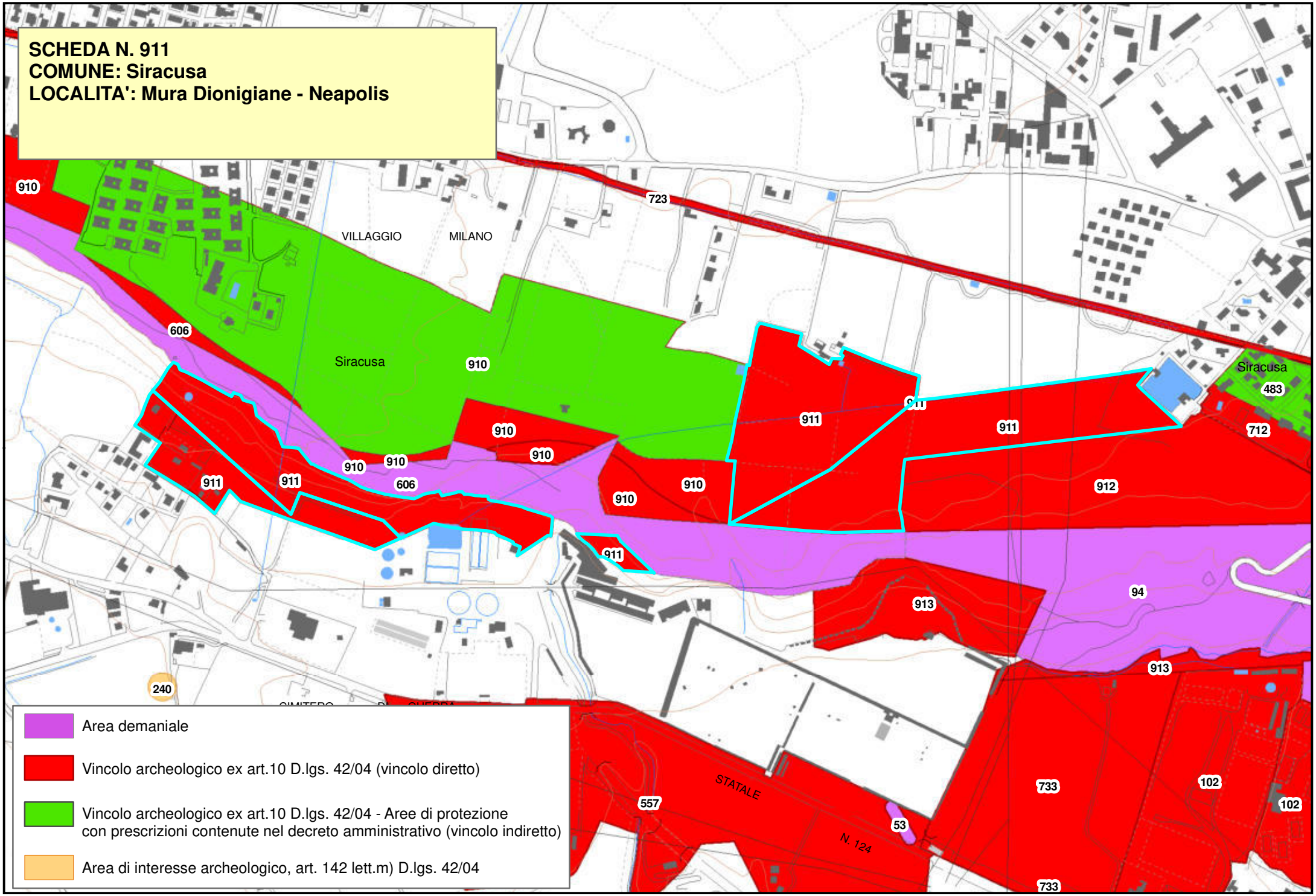
SCHEDA N. 911
COMUNE: Siracusa
LOCALITA': Mura Dionigiane - Neapolis
VILLAGGIO
MILANO
Siracusa
Siracusa
STATALE
N. 124
910
606
723
911
912
913
94
483
712
733
102
557
53
240
Area demaniale
Vincolo archeologico ex art.10 D.lgs. 42/04 (vincolo diretto)
Vincolo archeologico ex art.10 D.lgs. 42/04 - Aree di protezione
con prescrizioni contenute nel decreto amministrativo (vincolo indiretto)
Area di interesse archeologico, art. 142 lett.m) D.lgs. 42/04

Piano Paesistico della Provincia di Siracusa

Beni Archeologici

Area Soprintendenza Beni Culturali Ambientali
Servizio I
SIRACUSA

Regione Siciliana

Assessorato dei Beni Culturali e Ambientali
e della Pubblica Istruzione

N. scheda	912
Ente Schedatore	89 SBCA SR
Localizzazione	
Provincia	Siracusa
Comuni interessati	Siracusa
Località	Neapolis
Ambito/i	17
Unità di paesaggio	
Compilazione	
Data	16/01/2006
Nome compilatore	Soprintendenza di SR
Ruolo compilatore	
Denominazione	
Area di rispetto del parco della Neapolis	
Periodo	
Descrizione del bene	
Decreto istitutivo	
DD.MM.//1955/02/26	
Verbali	
Caratteristiche	
Tipo di vincolo	L.1089/1939
Ente gestore / Proprietà	
Contesto ambientale	

Urbano	
Osservazioni	
Pubblicazioni in GURS	
Albo Pretorio	
Documenti acquisiti	
Riferimenti topografici	
Coordinate geografiche	
Coord. piana est	2544406,0782979
Coord. piana nord	4103064,45501452
Superficie	
21272,0163182282	
Notizie storiche relative al bene	
Fonti bibliografiche	
Fonti iconografiche	
Fonti archivistiche	

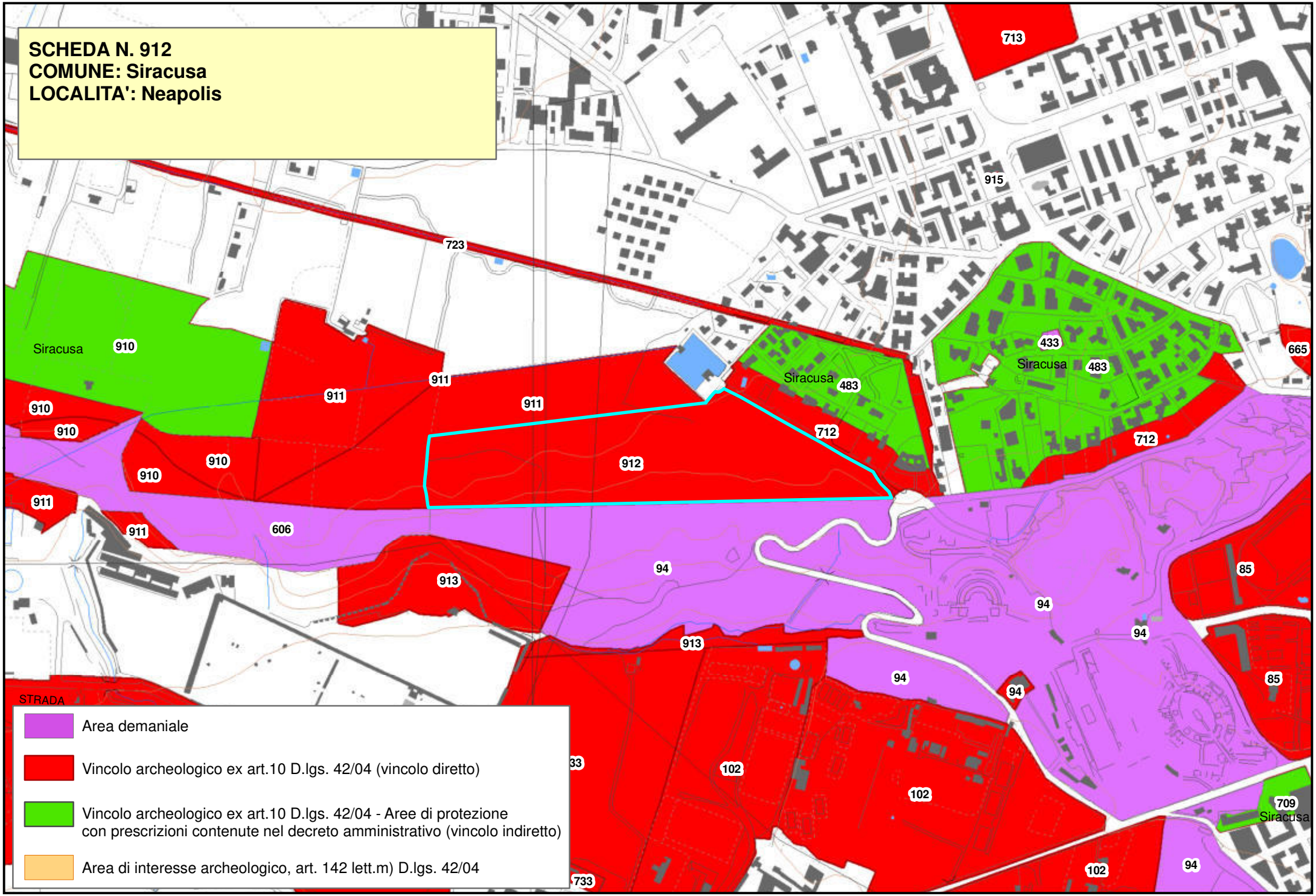
SCHEDA N. 912
COMUNE: Siracusa
LOCALITA': Neapolis
Area demaniale
Vincolo archeologico ex art.10 D.lgs. 42/04 (vincolo diretto)
Vincolo archeologico ex art.10 D.lgs. 42/04 - Aree di protezione con prescrizioni contenute nel decreto amministrativo (vincolo indiretto)
Area di interesse archeologico, art. 142 lett.m) D.lgs. 42/04
Siracusa
STRADA

Piano Paesistico della Provincia di Siracusa

Beni Archeologici

Area Soprintendenza Beni Culturali Ambientali
Servizio I
SIRACUSA

Regione Siciliana

Assessorato dei Beni Culturali e Ambientali
e della Pubblica Istruzione

N. scheda	913
Ente Schedatore	89 SBCA SR
Localizzazione	
Provincia	Siracusa
Comuni interessati	Siracusa
Località	Neapolis
Ambito/i	17
Unità di paesaggio	
Compilazione	
Data	16/01/2006
Nome compilatore	Soprintendenza di SR
Ruolo compilatore	
Denominazione	
Area di rispetto del parco della Neapolis	
Periodo	
Descrizione del bene	
Decreto istitutivo	
DD.MM.//1955/02/26	
Verbali	
Caratteristiche	
Tipo di vincolo	L.1089/1939
Ente gestore / Proprietà	Demanio comunale
Contesto ambientale	

Urbano	
Osservazioni	
Pubblicazioni in GURS	
Albo Pretorio	
Documenti acquisiti	
Riferimenti topografici	
Coordinate geografiche	
Coord. piana est	2544406,0782979
Coord. piana nord	4103064,45501452
Superficie	
21272,0163182282	
Notizie storiche relative al bene	
Fonti bibliografiche	
Fonti iconografiche	
Fonti archivistiche	

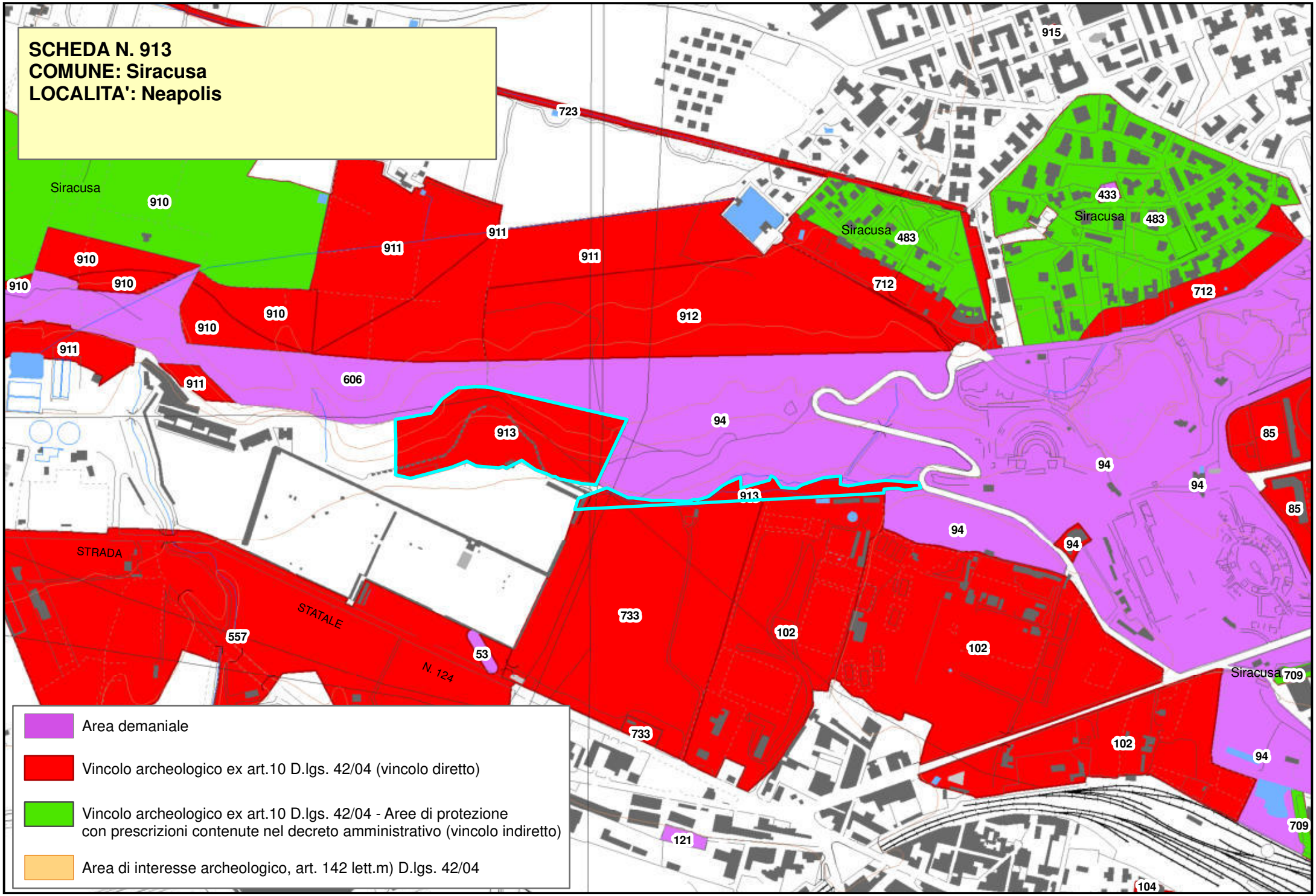
SCHEDA N. 913
COMUNE: Siracusa
LOCALITA': Neapolis
Siracusa
910
911
912
913
606
94
712
723
915
433
483
85
733
102
557
53
121
104
709
STRADA
STATALE
N. 124
Area demaniale
Vincolo archeologico ex art.10 D.lgs. 42/04 (vincolo diretto)
Vincolo archeologico ex art.10 D.lgs. 42/04 - Aree di protezione
con prescrizioni contenute nel decreto amministrativo (vincolo indiretto)
Area di interesse archeologico, art. 142 lett.m) D.lgs. 42/04

Piano Paesistico della Provincia di Siracusa

Regione Siciliana

Beni Archeologici

Area Soprintendenza Beni Culturali Ambientali
Servizio I
SIRACUSA

Assessorato dei Beni Culturali e Ambientali
e della Pubblica Istruzione

N. scheda	914
Ente Schedatore	89 SBCA SR
Localizzazione	
Provincia	Siracusa
Comuni interessati	Siracusa
Località	Via Genova
Ambito/i	17
Unità di paesaggio	
Compilazione	
Data	17/01/2006
Nome compilatore	Soprintendenza di SR
Ruolo compilatore	
Denominazione	
Catacombe e ipogei	
Periodo	
Età cristiana	
Descrizione del bene	
Catacombe e ipogei di età cristiana e acquedotti greci.	
Decreto istitutivo	
D.M.//1959/12/15	
Verbali	
Caratteristiche	
Tipo di vincolo	L.1089/1939
Ente gestore / Proprietà	Privata

Contesto ambientale	
Urbano	
Osservazioni	
Pubblicazioni in GURS	
Albo Pretorio	
Documenti acquisiti	
Riferimenti topografici	
IGM f. 274 II S.O.	
Coordinate geografiche	
Coord. piana est	
Coord. piana nord	
Superficie	
Notizie storiche relative al bene	
Fonti bibliografiche	
Fonti iconografiche	
Fonti archivistiche	

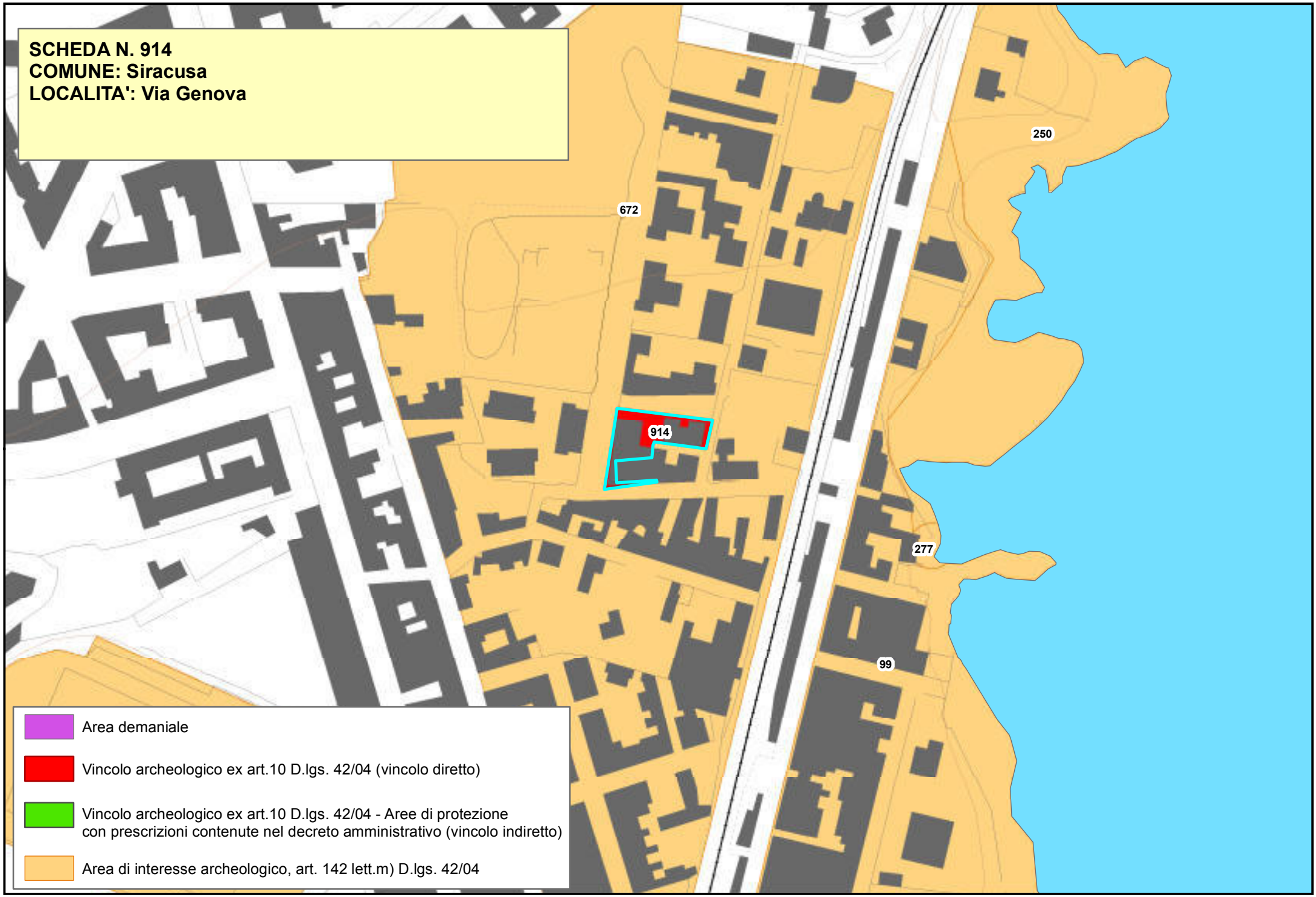
SCHEDA N. 914
COMUNE: Siracusa
LOCALITA': Via Genova
250
672
914
277
99
Area demaniale
Vincolo archeologico ex art.10 D.lgs. 42/04 (vincolo diretto)
Vincolo archeologico ex art.10 D.lgs. 42/04 - Aree di protezione con prescrizioni contenute nel decreto amministrativo (vincolo indiretto)
Area di interesse archeologico, art. 142 lett.m) D.lgs. 42/04

Piano Paesistico della Provincia di Siracusa

Beni Archeologici

Area Soprintendenza Beni Culturali Ambientali
Servizio I
SIRACUSA

Regione Siciliana

Assessorato dei Beni Culturali e Ambientali
e della Pubblica Istruzione

N. scheda	915
Ente Schedatore	89 SBCA SR
Localizzazione	
Provincia	Siracusa
Comuni interessati	Siracusa
Località	Hotel Panorama
Ambito/i	17
Unità di paesaggio	
Compilazione	
Data	02/11/2017
Nome compilatore	Soprintendenza di SR
Ruolo compilatore	
Denominazione	
A1	
Periodo	
Età ellenistica	
Descrizione del bene	
Monumento funerario	
Decreto istitutivo	
D.M.//1958/04/18	
Verbali	
Caratteristiche	
Tipo di vincolo	L.1089/1939
Ente gestore / Proprietà	Privata
Contesto ambientale	

Urbano	
Osservazioni	
Basamento lapideo di grande tomba ellenistica della seconda metà del III sec. a.C.	
Pubblicazioni in GURS	
Albo Pretorio	
Documenti acquisiti	
Riferimenti topografici	
IGM f. 274 II S.O.	
Coordinate geografiche	
Coord. piana est	
Coord. piana nord	
Superficie	
Notizie storiche relative al bene	
Fonti bibliografiche	
Fonti iconografiche	
Fonti archivistiche	
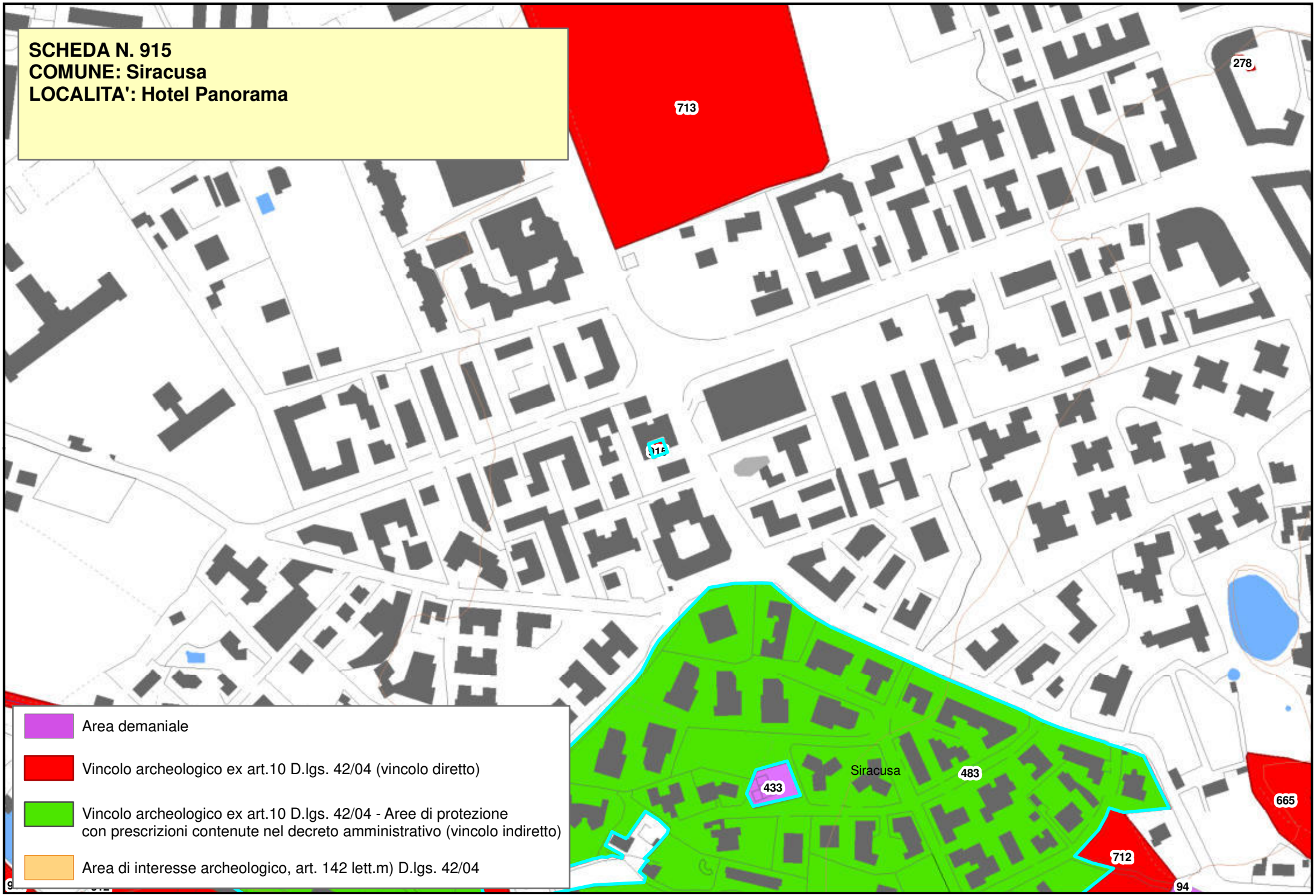
SCHEDA N. 915
COMUNE: Siracusa
LOCALITA': Hotel Panorama